



Republika e Kosovës / Republika Kosova / Republic of Kosova
Komuna e Podujevës / Opština Podujevo / Municipality of Podujeva

KUVENDI I KOMUNËS

Në bazë të neneve 11, 12.2 shkronja d), 14 dhe 17 shkronja c) të Ligjit për Vetëqeverisje Lokale nr.03/L-040, neneve 13 dhe 8 paragrafi 3 të Ligjit nr.06/L-092 për dhënien në shfrytëzim dhe këmbimin e pronës së paluajtshme të Komunës, Rregulloren (QRK) 09/2020 për përcaktimin e procedurave të dhënies në shfrytëzim dhe këmbimin e pronës së paluajtshme të Komunës, dhe neneve 14, 15 paragrafi 2.4, nenet 17 dhe 19 paragrafi 1.3 të Statutit të Komunës së Podujevës nr.01-020/01-0050862/18, Kuvendi i Komunës Podujevës, në mbledhjen e mbajtur më 28 dhjetor 2023, miraton këtë;

VENDIM

PËR MIRATIMIN E LISTËS SË VEÇANTË TË PRONAVE TË PALUAJTSHME TË KOMUNËS QË PLANIFIKOHEN PËR DHËNIE NË SHFRYTËZIM GJATË VITIT 2024

Neni 1

Me këtë vendim miratohet Lista e veçantë e pronave të paluajtshme të Komunës të cilat planifikohen të jepen në shfrytëzim gjatë vitit 2024.

Neni 2

Lista sipas nenit 1 të këtij vendimi, për secilën pronë, përmban, arsyetimin e interesit publik dhe zhvillimit ekonomik të Komunës, të dhënat kadastrale, qëllimin e dhënies në shfrytëzim, destinimin e pronës, parashikimin e kohës së publikimit të njoftimit dhe periudhën kohore për dhënien në shfrytëzim të pronës përkatëse të paluajtshme të Komunës.

Neni 3

Pjesë përbërëse e këtij vendimi është Lista e veçantë e pronave të Komunës të cilat planifikohen të jepen në shfrytëzim gjatë vitit 2024, përfshirë edhe Certifikatën pronësore, kopjen e planit dhe dokumentacionin tjetër të nevojshëm për secilën pronë.

Neni 4

Për zbatimin e këtij vendimi si dhe procedurave tjera të parapara me Ligjin nr.06/L-092 për dhënien në shfrytëzim dhe këmbimin e pronës së paluajtshme të Komunës, obligohet Drejtoria e Pronës Kadastrit dhe Gjeodezisë në bashkëpunim dhe koordinim edhe me Drejtoritë tjera të Komunës varësisht fushveprimtarisë përkatëse.

Neni 5

Vendimi hyn në fuqi 15 ditë pas regjistrimit në zyrën e protokollit të Ministrisë së Pushtetit Lokal si dhe 7 ditë pas publikimit në ueb faqen zyrtare të Komunës, përkatësisht konform nenit 81 të ligjit për vetëqeverisje lokale nr.03/L-040, dhe në pajtim me Rregulloren (QRK) nr.10/2019 për shqyrtimin administrativ të akteve të komunave, me të cilin nëpërmjet e bëra me Rregulloren (QRK) nr.06/2021.

Nr.Prot: 01-463/06-00.90904/23
Podujevë, datë; 28 dhjetor 2023



Kryesuesi i Kuvendit
Ilmi Hoxha



Republika e Kosovës
Republika Kosova / Republic of Kosovo
Komuna e Podujevës
Opština Podujeva / Municipality of Podujeva



Drejtoria e Pronës, Kadastrit dhe Gjeodezi

LISTA E VEÇANTË E PRONAVE TË PALUAJTSHME TË KOMUNËS QË
PLANIFIKOHEN PËR DHËNIE NË SHFRYTËZIM GJATË VITIT 2024

Nr.r	Të dhënat kadastrale të pronës	Arsyetimi i interesit publik dhe zhvillimit ekonomik	Data e publikimit të njoftimit	Periodha kohore për dhënie në shfrytëzim të pronës së paluajtshme të Komunës	Destinimi sipas Hartës Zonale Kadastrale
1	Paluajtshmëria e evidentuar në certifikatën pronësore me Nr.Pro:08-942/06-0086689/23 të datës: 13.12.2023 Njësia kadastrale P-00893-0 me sipërfaqe 8879m ² , kullosë me klasë 3 në vendin e quajtur "Slatofcët" në Zonën Kadastrale Batllavë	Prona e planifikuar për dhënie në shfrytëzim ka për qëllim krijimin e vendeve të reja të punës si dhe krijimin e të hyrave Komunale me qëllim interesin e përgjithshëm publik	Periodha e planifikuar për publikim e njoftimit për dhënien në shfrytëzim të kësaj njësie kadastrale është Mars-Qershor 2024	Njësia kadastrale planifikohet të jepet në shfrytëzim afatshkurtër	Zonë Pyjore

2	<p>Paluajtshmëria e evidentuar në çertifikatën pronësore me Nr.Pro:08-942/06-0086689/23 të datës: 13.12.2023</p> <p>Njësia Kadastrale P-02159-0 me sipërfaqe 24587 m², kullosë me klasë 4 në vendin e quajtur "Zallishte" në Zonën Kadastrale Batllavë</p>	<p>Prona e planifikuar për dhënie në shfrytëzim ka për qëllim krijimin e vendeve të reja të punës si dhe krijimin e të hyrave Komunale me qëllim interesin e përgjithshëm publik</p>	<p>Periodha e planifikuar për publikim e njoftimit për dhënien në shfrytëzim të kësaj njësie kadastrale është Mars-Qershor 2024</p>	<p>Njësia kadastrale planifikohet të jepet në shfrytëzim afatshkurtër</p>	<p>Zonë Pyjore</p>
3	<p>Paluajtshmëria e evidentuar në çertifikatën pronësore me Nr.Pro:08-942/06-0086689/23 të datës: 13.12.2023</p> <p>Njësia kadastrale P-00425-1 me sipërfaqe 133555m², Arë e klasës 7 në vendin e quajtur "Bellasicë" Zona Kadastrale Zakut</p>	<p>Prona e planifikuar për dhënie në shfrytëzim ka për qëllim krijimin e vendeve të reja të punës si dhe krijimin e të hyrave Komunale me qëllim interesin e përgjithshëm publik</p>	<p>Periodha e planifikuar për publikim e njoftimit për dhënien në shfrytëzim të kësaj njësie kadastrale është Mars-Qershor 2024</p>	<p>Njësia kadastrale planifikohet të jepet në shfrytëzim afatshkurtër</p>	<p>Zonë Bujqësore</p>
4	<p>Paluajtshmëria e evidentuar në çertifikatën pronësore me Nr.Pro:08-942/06-0086689/23 të datës: 13.12.2023</p> <p>Njësia kadastrale P-00427-0 me sipërfaqe 172523 m², Tokë Jo Pjellore në vendin e quajtur "Bellasicë" Zona Kadastrale Zakut</p>	<p>Prona e planifikuar për dhënie në shfrytëzim ka për qëllim krijimin e vendeve të reja të punës si dhe krijimin e të hyrave Komunale me qëllim interesin e përgjithshëm publik</p>	<p>Periodha e planifikuar për publikim e njoftimit për dhënien në shfrytëzim të kësaj njësie kadastrale është Mars-Qershor 2024</p>	<p>Njësia kadastrale planifikohet të jepet në shfrytëzim afatshkurtër</p>	<p>Zonë Pyjore</p>

5	<p>Paluajtshmëria e evidentuar në çertifikatën pronësore me Nr.Pro:08-942/06-0086689/23 të datës: 13.12.2023</p> <p>Njësia kadastrale P-00429-0 me sipërfaqe 29380 m², Arë e klasës 6 në vendin e quajtur "Bellasicë"</p> <p>Zona Kadastrale Zakut</p>	<p>Prona e planifikuar për dhënie në shfrytëzim ka për qëllim krijimin e vendeve të reja të punës si dhe krijimin e të hyrave Komunale me qëllim interesin e përgjithshëm publik</p>	<p>Periudha e planifikuar për publikim e njoftimit për dhënie në shfrytëzim të kësaj njësie kadastrale është Mars-Qershor 2024</p>	<p>Njësia kadastrale planifikohet të jepet në shfrytëzim afatshkurtër</p>	<p>Zonë Bujqësore</p>
6	<p>Paluajtshmëria e evidentuar në çertifikatën pronësore me Nr.Pro:08-942/06-0086689/23 të datës: 13.12.2023</p> <p>Njësia kadastrale P-00860-3 me sipërfaqe 26998 m², Arë e klasës 7 në vendin e quajtur "Bellasicë"</p> <p>Zona Kadastrale Revuq</p>	<p>Prona e planifikuar për dhënie në shfrytëzim ka për qëllim krijimin e vendeve të reja të punës si dhe krijimin e të hyrave Komunale me qëllim interesin e përgjithshëm publik</p>	<p>Periudha e planifikuar për publikim e njoftimit për dhënie në shfrytëzim të kësaj njësie kadastrale është Mars-Qershor 2024</p>	<p>Njësia kadastrale planifikohet të jepet në shfrytëzim afatshkurtër</p>	<p>Zonë Bujqësore</p>
7	<p>Paluajtshmëria e evidentuar në çertifikatën pronësore me Nr.Pro:08-942/06-0086689/23 të datës: 13.12.2023</p> <p>Njësia kadastrale P-00860-2 me sipërfaqe 29447 m², Kullosë e klasës 4 në vendin e quajtur "Bellasicë"</p> <p>Zona Kadastrale Revuq</p>	<p>Prona e planifikuar për dhënie në shfrytëzim ka për qëllim krijimin e vendeve të reja të punës si dhe krijimin e të hyrave Komunale me qëllim interesin e përgjithshëm publik</p>	<p>Periudha e planifikuar për publikim e njoftimit për dhënie në shfrytëzim të kësaj njësie kadastrale është Mars-Qershor 2024</p>	<p>Njësia kadastrale planifikohet të jepet në shfrytëzim afatshkurtër</p>	<p>Zonë Bujqësore</p>

8	<p>Paluajtshmëria e evidentuar në çertifikatën pronësore me Nr.Pro:08-942/06-0086689/23 të datës: 13.12.2023 Njësia kadastrale P-01798-0 me sipërfaqe 48439 m², Kullosë e klasës 3 në vendin e quajtur "Ledina të shtëpia"</p> <p>Zona Kadastrale Podujevë</p>	<p>Prona e planifikuar për dhënie në shfrytëzim ka për qëllim krijimin e vendeve të reja të punës si dhe krijimin e të hyrave Komunale me qëllim interesin e përgjithshëm publik</p>	<p>Periudha e planifikuar për publikim e njoftimit për dhënien në shfrytëzim të kësaj njësie kadastrale është Mars-Qershor 2024</p>	<p>Njësia kadastrale planifikohet të jepet në shfrytëzim afatshkurtër</p>	<p>Zonë e shërbimeve Merge</p>
9	<p>Paluajtshmëria e evidentuar në çertifikatën pronësore me Nr.Pro:08-942/06-0086689/23 të datës: 13.12.2023 Njësia kadastrale P-01274-0 me sipërfaqe 185024m², Mal me klasë 3 në vendin e quajtur "Djerrina Rruga" Zona Kadastrale Llapashticë e Epërme</p>	<p>Prona e planifikuar për dhënie në shfrytëzim ka për qëllim krijimin e vendeve të reja të punës si dhe krijimin e të hyrave Komunale me qëllim interesin e përgjithshëm publik</p>	<p>Periudha e planifikuar për publikim e njoftimit për dhënien në shfrytëzim të kësaj njësie kadastrale është Mars-Qershor 2024</p>	<p>Njësia kadastrale planifikohet të jepet në shfrytëzim afatshkurtër</p>	<p>Zonë Pyjore</p>
10	<p>Paluajtshmëria e evidentuar në çertifikatën pronësore me Nr.Pro:08-942/06-0086689/23 të datës: 13.12.2023 Njësia kadastrale P-01207-0 me sipërfaqe 20515m², Kullosë me klasë 3 në vendin e quajtur "Djerrina Rruga" Zona Kadastrale Llapashticë e Epërme</p>	<p>Prona e planifikuar për dhënie në shfrytëzim ka për qëllim krijimin e vendeve të reja të punës si dhe krijimin e të hyrave Komunale me qëllim interesin e përgjithshëm publik</p>	<p>Periudha e planifikuar për publikim e njoftimit për dhënien në shfrytëzim të kësaj njësie kadastrale është Mars-Qershor 2024</p>	<p>Njësia kadastrale planifikohet të jepet në shfrytëzim afatshkurtër</p>	<p>Zonë Pyjore</p>

11	<p>Paluajtshmëria e evidentuar në çertifikatën pronësore me Nr.Pro:08-942/06-0086689/23 të datës: 13.12.2023</p> <p>Njësia kadastrale P-00202-1 me sipërfaqe 44773m², Kullosë me klasë 4 në vendin e quajtur “Bugurdull”</p> <p>Zona Kadastrale Lupç i poshtëm</p>	<p>Prona e planifikuar për dhënie në shfrytëzim ka për qëllim krijimin e vendeve të reja të punës si dhe krijimin e të hyrave Komunale me qëllim interesin e përgjithshëm publik</p>	<p>Periudha e planifikuar për publikim e njoftimit për dhënien në shfrytëzim të kësaj njësie kadastrale është Mars-Qershor 2024</p>	<p>Njësia kadastrale planifikohet të jepet në shfrytëzim afatshkurtër</p>	<p>Zonë Bujqësore</p>
12	<p>Paluajtshmëria e evidentuar në çertifikatën pronësore me Nr.Pro:08-942/06-0086689/23 të datës: 13.12.2023</p> <p>Njësia kadastrale P-00209-0 me sipërfaqe 38882 m², Kullosë me klasë 3 në vendin e quajtur “Bugurdull”</p> <p>Zona Kadastrale Lupç i poshtëm</p>	<p>Prona e planifikuar për dhënie në shfrytëzim ka për qëllim krijimin e vendeve të reja të punës si dhe krijimin e të hyrave Komunale me qëllim interesin e përgjithshëm publik</p>	<p>Periudha e planifikuar për publikim e njoftimit për dhënien në shfrytëzim të kësaj njësie kadastrale është Mars-Qershor 2024</p>	<p>Njësia kadastrale planifikohet të jepet në shfrytëzim afatshkurtër</p>	<p>Zonë Bujqësore</p>
13	<p>Paluajtshmëria e evidentuar në çertifikatën pronësore me Nr.Pro:08-942/06-0086689/23 të datës: 13.12.2023</p> <p>Njësia kadastrale P-00495-4 me sipërfaqe 23403 m², Livadh me klasë 4 në vendin e quajtur “Bugurdull”</p> <p>Zona Kadastrale Lupç i poshtëm</p>	<p>Prona e planifikuar për dhënie në shfrytëzim ka për qëllim krijimin e vendeve të reja të punës si dhe krijimin e të hyrave Komunale me qëllim interesin e përgjithshëm publik</p>	<p>Periudha e planifikuar për publikim e njoftimit për dhënien në shfrytëzim të kësaj njësie kadastrale është Janar-Mars 2024</p>	<p>Njësia kadastrale planifikohet të jepet në shfrytëzim afatshkurtër</p>	<p>Zonë Bujqësore</p>

14	<p>Paluajtshmëria e evidentuar në certifikatën pronësore me Nr.Pro:08-942/06-0086689/23 të datës: 13.12.2023 Njësia kadastrale P-00494-0 me sipërfaqe 15929 m², Livadh me klasë 4 në vendin e quajtur "Lagjja Kaqiu te Bregu" Zona Kadastrale Lupç i poshtëm</p>	<p>Prona e planifikuar për dhënie në shfrytëzim ka për qëllim krijimin e vendeve të reja të punës si dhe krijimin e të hyrave Komunale me qëllim interesin e përgjithshëm publik</p>	<p>Periodha e planifikuar për publikim e njoftimit për dhënien në shfrytëzim të kësaj njësie kadastrale është Janar-Mars 2024</p>	<p>Njësia kadastrale planifikohet të jepet në shfrytëzim afatshkurtër</p>	<p>Zonë Banimi</p>
15	<p>Paluajtshmëria e evidentuar në certifikatën pronësore me Nr.Pro:08-942/06-0086689/23 të datës: 13.12.2023 Njësia kadastrale P-01392-0 me sipërfaqe 224873 m², Kullo me klasë 3 në vendin e quajtur "Boka" Zona Kadastrale Dobërdol</p>	<p>Prona e planifikuar për dhënie në shfrytëzim ka për qëllim krijimin e vendeve të reja të punës si dhe krijimin e të hyrave Komunale me qëllim interesin e përgjithshëm publik</p>	<p>Periodha e planifikuar për publikim e njoftimit për dhënien në shfrytëzim të kësaj njësie kadastrale është Janar-Mars 2024</p>	<p>Njësia kadastrale planifikohet të jepet në shfrytëzim afatshkurtër</p>	<p>Zonë Pyjore</p>
16	<p>Paluajtshmëria e evidentuar në certifikatën pronësore me Nr.Pro:08-942/06-0086689/23 të datës: 13.12.2023 Njësia kadastrale P-01378-0 me sipërfaqe 45392 m², Kullo me klasë 2 në vendin e quajtur "Boka" Zona Kadastrale Dobërdol</p>	<p>Prona e planifikuar për dhënie në shfrytëzim ka për qëllim krijimin e vendeve të reja të punës si dhe krijimin e të hyrave Komunale me qëllim interesin e përgjithshëm publik</p>	<p>Periodha e planifikuar për publikim e njoftimit për dhënien në shfrytëzim të kësaj njësie kadastrale është Janar-Mars 2024</p>	<p>Njësia kadastrale planifikohet të jepet në shfrytëzim afatshkurtër</p>	<p>Zonë Pyjore</p>

17	<p>Paluajtshmëria e evidentuar në certifikatën pronësore me Nr.Pro:08-942/06-0086689/23 të datës: 13.12.2023</p> <p>Njësia kadastrale P-01381-2 me sipërfaqe 2883 m², Arë me klasë 7 në vendin e quajtur “Boka” Zona Kadastrale Dobërdol</p>	<p>Prona e planifikuar për dhënie në shfrytëzim ka për qëllim krijimin e vendeve të reja të punës si dhe krijimin e të hyrave Komunale me qëllim interesin e përgjithshëm publik</p>	<p>Periodha e planifikuar për publikim e njoftimit për dhënien në shfrytëzim të kësaj njësie kadastrale është Janar-Mars 2024</p>	<p>Njësia kadastrale planifikohet të jepet në shfrytëzim afatshkurtër</p>	<p>Zonë Pyjore</p>
18	<p>Paluajtshmëria e evidentuar në certifikatën pronësore me Nr.Pro:08-942/06-0086689/23 të datës: 13.12.2023</p> <p>Njësia kadastrale P-01381-1 me sipërfaqe 81036 m², Kullos me klasë 3 në vendin e quajtur “Boka” Zona Kadastrale Dobërdol</p>	<p>Prona e planifikuar për dhënie në shfrytëzim ka për qëllim krijimin e vendeve të reja të punës si dhe krijimin e të hyrave Komunale me qëllim interesin e përgjithshëm publik</p>	<p>Periodha e planifikuar për publikim e njoftimit për dhënien në shfrytëzim të kësaj njësie kadastrale është Qeshor-Shtator 2024</p>	<p>Njësia kadastrale planifikohet të jepet në shfrytëzim afatshkurtër</p>	<p>Zonë Pyjore</p>
19	<p>Paluajtshmëria e evidentuar në certifikatën pronësore me Nr.Pro:08-942/06-0086689/23 të datës: 13.12.2023</p> <p>Njësia kadastrale P-00336-0 me sipërfaqe 29425 m², Arë me klasë 6 në vendin e quajtur “Nazure” Zona Kadastrale Dobratin</p>	<p>Prona e planifikuar për dhënie në shfrytëzim ka për qëllim krijimin e vendeve të reja të punës si dhe krijimin e të hyrave Komunale me qëllim interesin e përgjithshëm publik</p>	<p>Periodha e planifikuar për publikim e njoftimit për dhënien në shfrytëzim të kësaj njësie kadastrale është Janar - Mars 2024</p>	<p>Njësia kadastrale planifikohet të jepet në shfrytëzim afatshkurtër</p>	<p>Zonë Pyjore</p>

20	<p>Paluajtshmëria e evidentuar në certifikatën pronësore me Nr.Pro:08-942/06-0086689/23 të datës: 13.12.2023</p> <p>Njësia kadastrale P-00337-1 me sipërfaqe 136453 m², Arë me klasë 6 në vendin e quajtur "Nazure" Zona Kadastrale Dobratin</p>	<p>Prona e planifikuar për dhënie në shfrytëzim ka për qëllim krijimin e vendeve të reja të punës si dhe krijimin e të hyrave Komunale me qëllim interesin e përgjithshëm publik</p>	<p>Periodha e planifikuar për publikim e njoftimit për dhënien në shfrytëzim të kësaj njësie kadastrale është Janar - Mars 2024</p>	<p>Njësia kadastrale planifikohet të jepet në shfrytëzim afatshkurtër</p>	<p>Zonë Pyjore</p>
21	<p>Paluajtshmëria e evidentuar në certifikatën pronësore me Nr.Pro:08-942/06-0086689/23 të datës: 13.12.2023</p> <p>Njësia kadastrale P-00337-2 me sipërfaqe 100677 m², Kullos me klasë 6 në vendin e quajtur "Nazure" Zona Kadastrale Dobratin</p>	<p>Prona e planifikuar për dhënie në shfrytëzim ka për qëllim krijimin e vendeve të reja të punës si dhe krijimin e të hyrave Komunale me qëllim interesin e përgjithshëm publik</p>	<p>Periodha e planifikuar për publikim e njoftimit për dhënien në shfrytëzim të kësaj njësie kadastrale është Janar - Mars 2024</p>	<p>Njësia kadastrale planifikohet të jepet në shfrytëzim afatshkurtër</p>	<p>Zonë Pyjore</p>
22	<p>Paluajtshmëria e evidentuar në certifikatën pronësore me Nr.Pro:08-942/06-0086689/23 të datës: 13.12.2023</p> <p>Njësia kadastrale P-00297-0 me sipërfaqe 22834 m², Kullos me klasë 4 në vendin e quajtur "Nazure" Zona Kadastrale Dobratin</p>	<p>Prona e planifikuar për dhënie në shfrytëzim ka për qëllim krijimin e vendeve të reja të punës si dhe krijimin e të hyrave Komunale me qëllim interesin e përgjithshëm publik</p>	<p>Periodha e planifikuar për publikim e njoftimit për dhënien në shfrytëzim të kësaj njësie kadastrale është Janar - Mars 2024</p>	<p>Njësia kadastrale planifikohet të jepet në shfrytëzim afatshkurtër</p>	<p>Zonë Bujqësore</p>

23	<p>Paluajtshmëria e evidentuar në certifikatën pronësore me Nr.Pro:08-942/06-0086689/23 të datës: 13.12.2023</p> <p>Njësia kadastrale P-00640-0 me sipërfaqe 10898 m², Kullos me klasë 4 në vendin e quajtur "Xhelbishtë"</p> <p>Zona Kadastrale Lupç i Poshtëm</p>	<p>Prona e planifikuar për dhënie në shfrytëzim ka për qëllim krijimin e vendeve të reja të punës si dhe krijimin e të hyrave Komunale me qëllim interesin e përgjithshëm publik</p>	<p>Periodha e planifikuar për publikim e njoftimit për dhënien në shfrytëzim të kësaj njësie kadastrale është Janar - Mars 2024</p>	<p>Njësia kadastrale planifikohet të jepet në shfrytëzim afatshkurtër</p>	<p>Zonë Pyjore</p>
24	<p>Paluajtshmëria e evidentuar në certifikatën pronësore me Nr.Pro:08-942/06-0086689/23 të datës: 13.12.2023</p> <p>Njësia kadastrale P-00163-0 me sipërfaqe 7538 m², Arë me klasë 2 në vendin e quajtur "Djerrinë"</p> <p>Zona Kadastrale Siboc i Epërm</p>	<p>Prona e planifikuar për dhënie në shfrytëzim ka për qëllim krijimin e vendeve të reja të punës si dhe krijimin e të hyrave Komunale me qëllim interesin e përgjithshëm publik</p>	<p>Periodha e planifikuar për publikim e njoftimit për dhënien në shfrytëzim të kësaj njësie kadastrale është Qershor - Shtator 2024</p>	<p>Njësia kadastrale planifikohet të jepet në shfrytëzim afatshkurtër</p>	<p>Zonë Bujqësore</p>
25	<p>Paluajtshmëria e evidentuar në certifikatën pronësore me Nr.Pro:08-942/06-0086689/23 të datës: 13.12.2023</p> <p>Njësia kadastrale P-01057-0 me sipërfaqe 79674 m², Arë me klasë 4 në vendin e quajtur "Djerrinë"</p> <p>Zona Kadastrale Balloc</p>	<p>Prona e planifikuar për dhënie në shfrytëzim ka për qëllim krijimin e vendeve të reja të punës si dhe krijimin e të hyrave Komunale me qëllim interesin e përgjithshëm publik</p>	<p>Periodha e planifikuar për publikim e njoftimit për dhënien në shfrytëzim të kësaj njësie kadastrale është Qershor – Shtator 2024</p>	<p>Njësia kadastrale planifikohet të jepet në shfrytëzim afatshkurtër</p>	<p>Zonë Pyjore</p>

26	<p>Paluajtshmëria e evidentuar në certifikatën pronësore me Nr.Pro:08-942/06-0086689/23 të datës: 13.12.2023 Njësia kadastrale P-01119-0 me sipërfaqe 24483 m², Arë me klasë 4 në vendin e quajtur "Djerrinë" Zona Kadastrale Balloc</p>	<p>Prona e planifikuar për dhënie në shfrytëzim ka për qëllim krijimin e vendeve të reja të punës si dhe krijimin e të hyrave Komunale me qëllim interesin e përgjithshëm publik</p>	<p>Periodha e planifikuar për publikim e njoftimit për dhënie në shfrytëzim të kësaj njësie kadastrale është Janar – Mars 2024</p>	<p>Njësia kadastrale planifikohet të jepet në shfrytëzim afatshkurtër</p>	<p>Zonë Pyjore</p>
27	<p>Paluajtshmëria e evidentuar në certifikatën pronësore me Nr.Pro:08-942/06-0086689/23 të datës: 13.12.2023 Njësia kadastrale P-00704-0 dhe P-00706-0 me sipërfaqe 9937 m², Kullojë me klasë 2 në vendin e quajtur "Arë Nën Vorreza" Zona Kadastrale Llapashticë e Poshtme ku nga kjo sipërfaqe planifikohen të ipen në shfrytëzim 5500 m²</p>	<p>Prona e planifikuar për dhënie në shfrytëzim ka për qëllim krijimin e vendeve të reja të punës si dhe krijimin e të hyrave Komunale me qëllim interesin e përgjithshëm publik</p>	<p>Periodha e planifikuar për publikim e njoftimit për dhënie në shfrytëzim të kësaj njësie kadastrale është Janar – Mars 2024</p>	<p>Njësia kadastrale planifikohet të jepet në shfrytëzim afatshkurtër</p>	<p>Njësia P-00704-0 Shfrytëzim i përzier prej 1870 m² dhe 3726 m² Zonë Bujqësore ndërs Njësia P-00706-0 Shfrytëzim i përzier prej 3863 m² dhe Zonë Bujqësore prej 485 m²</p>

28	<p>Paluajtshmëria e evidentuar në çertifikatën pronësore me Nr.Pro:08-942/06-0086689/23 të datës: 13.12.2023 Objekti afarist i cili është i ndërtuar në njësin kadastrale P-01341-2 në vendin e quajtur “Kriqë” Tokë jo pjellore me sipërfaqe prej 940 m² Oborr dhe 1650 m² objekt afarist në Zonën Kadastrale në Orllan</p>	<p>Prona e planifikuar për dhënie në shfrytëzim ka për qëllim krijimin e vendeve të reja të punës si dhe krijimin e të hyrave Komunale me qëllim interesin e përgjithshëm publik</p>	<p>Periodha e planifikuar për publikim e njoftimit për dhënien në shfrytëzim të kësaj njësie kadastrale është Janar – Mars 2024</p>	<p>Njësia kadastrale planifikohet të jepet në shfrytëzim afatgjatë prej 50 viteve</p>	<p>Zonë Ndërtimore, Zonë e parë e mbrojtur</p>
----	--	--	---	---	--

29	<p>Paluajtshmëria e evidentuar në certifikatën pronësore me Nr.Pro:08-942/06-0086689/23 të datës: 13.12.2023</p> <p>Lokalet afariste të cilat janë të ndërtuara në njësin kadastrale P-00244-1 në Zonën Kadastrale Podujevë konkretisht në Tregun e Qytetit.</p> <p>Lokalet të cilat janë të planifikuara të jepen në shfrytëzim janë:</p> <ul style="list-style-type: none"> - Lokali afarist Nr.7 me sipërfaqe 40,72 m² - Lokali afarist Nr.8 me sipërfaqe 28,17 m² - Lokali afarist Nr.21 me sipërfaqe 28,17 m² - Lokali afarist Nr.22 me sipërfaqe 28,17 m² - Lokali afarist Nr.36 me sipërfaqe 15,37 m² - Lokali afarist Nr.52 me sipërfaqe 15,37 m² - Lokali afarist Nr.53 me sipërfaqe 15,37 m² - Lokali afarist Nr.54 me sipërfaqe 15,37 m² 	<p>Prona e planifikuar për dhënie në shfrytëzim ka për qëllim krijimin e vendeve të reja të punës si dhe krijimin e të hyrave Komonale me qëllim interesin e përgjithshëm publik</p>	<p>Periudha e planifikuar për publikim e njoftimit për dhënien në shfrytëzim të kësaj njësie kadastrale është Janar – Mars 2024</p>	<p>Njësia kadastrale planifikohet të jepet në shfrytëzim afatshkurtër</p>	<p>Zonë Ndërtimore</p>
----	---	--	---	---	------------------------

30	<p>Paluajtshmëria e evidentuar në certifikatën pronësore me Nr.Pro:08-942/06-0086689/23 të datës: 13.12.2023</p> <p>Lokalet afariste të cilat janë të ndërtuara në njësin kadastrale P-00459-0 në Zonën Kadastrale Podujevë me sipërfaqe prej 2237 m² në “ Qytet, Rruga Skenderbeu”</p> <p>Lokalet të cilat janë të planifikuara të jepen në shfrytëzim janë:</p> <ul style="list-style-type: none"> - Lokali afarist me sipërfaqe 50,00 m² - Lokali afarist me sipërfaqe 55,00 m² 	<p>Prona e planifikuar për dhënie në shfrytëzim ka për qëllim krijimin e vendeve të reja të punës si dhe krijimin e të hyrave Komunale me qëllim interesin e përgjithshëm publik</p>	<p>Periodha e planifikuar për publikim e njoftimit për dhënien në shfrytëzim të kësaj njësie kadastrale është Janar – Mars 2024</p>	<p>Njësia kadastrale planifikohet të jepet në shfrytëzim afatshkurtër</p>	<p>Zonë Ndërtimore</p>
31	<p>Paluajtshmëria e evidentuar në certifikatën pronësore me Nr.Pro:08-942/06-0086689/23 të datës: 13.12.2023</p> <p>Lokalet afariste të cilat janë të ndërtuara në njësin kadastrale P-00389-1 në Zonën Kadastrale Podujevë me sipërfaqe prej 331 m² në “ Qytet, Rruga Skenderbeu”</p> <p>Lokalet të cilat janë të planifikuara të jepen në shfrytëzim janë:</p> <ul style="list-style-type: none"> - Lokali afarist me sipërfaqe 16,00 m² 	<p>Prona e planifikuar për dhënie në shfrytëzim ka për qëllim krijimin e vendeve të reja të punës si dhe krijimin e të hyrave Komunale me qëllim interesin e përgjithshëm publik</p>	<p>Periodha e planifikuar për publikim e njoftimit për dhënien në shfrytëzim të kësaj njësie kadastrale është Janar – Mars 2024</p>	<p>Njësia kadastrale planifikohet të jepet në shfrytëzim afatshkurtër</p>	<p>Q2 – B1 Zonë Ndërtimore</p>

32	<p>Paluajtshmëria e evidentuar në certifikatën pronësore me Nr.Pro:08-942/06-0086689/23 të datës: 13.12.2023</p> <p>Njësia kadastrale P-00437-1 e cila gjendet në Zonën Kadastrale Podujevë me sipërfaqe prej 231 m² në “ Qytet, Rruga Skenderbeu”</p>	<p>Prona e planifikuar për dhënie në shfrytëzim ka për qëllim krijimin e vendeve të reja të punës si dhe krijimin e të hyrave Komunale me qëllim interesin e përgjithshëm publik</p>	<p>Periodha e planifikuar për publikim e njoftimit për dhënien në shfrytëzim të kësaj njësie kadastrale është Janar – Mars 2024</p>	<p>Njësia kadastrale planifikohet të jepet në shfrytëzim afatshkurtër</p>	<p>Q2P – B1 Zonë Ndërtimore</p>
33	<p>Paluajtshmëria e evidentuar në certifikatën pronësore me Nr.Pro:08-942/06-0086689/23 të datës: 13.12.2023</p> <p>Njësia kadastrale P-01615-4 e cila gjendet në Zonën Kadastrale Orllan me sipërfaqe prej 21,4686 m² në vendin e quajtur “Golesh” me shfrytëzim aktual Kullosë e Klasës 3</p>	<p>Prona e planifikuar për dhënie në shfrytëzim ka për qëllim krijimin e vendeve të reja të punës si dhe krijimin e të hyrave Komunale me qëllim interesin e përgjithshëm publik</p>	<p>Periodha e planifikuar për publikim e njoftimit për dhënien në shfrytëzim të kësaj njësie kadastrale është Janar – Mars 2024</p>	<p>Njësia kadastrale planifikohet të jepet në shfrytëzim afatshkurtër</p>	<p>Zonë Pyjore Zonë e tretë e mbrojtur</p>
34	<p>Paluajtshmëria e evidentuar në certifikatën pronësore me Nr.Pro:08-942/06-0086689/23 të datës: 13.12.2023</p> <p>Njësia kadastrale P-00594-0 e cila gjendet në Zonën Kadastrale Turuqicë me sipërfaqe prej 25397 m² në vendin e quajtur “Fshati” me shfrytëzim aktual Mal me Klasë 6</p>	<p>Prona e planifikuar për dhënie në shfrytëzim ka për qëllim krijimin e vendeve të reja të punës si dhe krijimin e të hyrave Komunale me qëllim interesin e përgjithshëm publik</p>	<p>Periodha e planifikuar për publikim e njoftimit për dhënien në shfrytëzim të kësaj njësie kadastrale është Janar – Mars 2024</p>	<p>Njësia kadastrale planifikohet të jepet në shfrytëzim afatshkurtër</p>	<p>Zonë Pyjore</p>

35	<p>Paluajtshmëria e evidentuar në certifikatën pronësore me Nr.Pro:08-942/06-0086689/23 të datës: 13.12.2023 Njësia kadastrale P-00596-0 e cila gjendet në Zonën Kadastrale Turuqicë me sipërfaqe prej 16214 m² në vendin e quajtur "Fshati" me shfrytëzim aktual Tokë jo pjellore</p>	<p>Prona e planifikuar për dhënie në shfrytëzim ka për qëllim krijimin e vendeve të reja të punës si dhe krijimin e të hyrave Komunale me qëllim interesin e përgjithshëm publik</p>	<p>Periodha e planifikuar për publikim e njoftimit për dhënie në shfrytëzim të kësaj njësie kadastrale është Janar – Mars 2024</p>	<p>Njësia kadastrale planifikohet të jepet në shfrytëzim afatshkurtër</p>	<p>Miniera dhe Gurore</p>
36	<p>Paluajtshmëria e evidentuar në certifikatën pronësore me Nr.Pro:08-942/06-0086689/23 të datës: 13.12.2023 Njësia kadastrale P-00597-0 e cila gjendet në Zonën Kadastrale Turuqicë me sipërfaqe prej 768 m² në vendin e quajtur "Fshati" me shfrytëzim aktual Livadh i Klasës 4</p>	<p>Prona e planifikuar për dhënie në shfrytëzim ka për qëllim krijimin e vendeve të reja të punës si dhe krijimin e të hyrave Komunale me qëllim interesin e përgjithshëm publik</p>	<p>Periodha e planifikuar për publikim e njoftimit për dhënie në shfrytëzim të kësaj njësie kadastrale është Janar – Mars 2024</p>	<p>Njësia kadastrale planifikohet të jepet në shfrytëzim afatshkurtër</p>	<p>Miniera dhe Gurore</p>

Podujevë
Datë; 28.12.2023.



Kryesuesi i Kuvendit
Hënni Hoxha



Republika e Kosovës
Republika Kosova-Republic of Kosovo
Qeveria - Vlada - Government

Ministria e Mjedisit, Planifikimit Hapësinor dhe Infrastrukturës / Ministarstvo Životne Sredine, Prostornog Planiranja i Infrastrukture /
Ministry of Environment, Spatial Planning and Infrastructure
AGJENCIA KADASTRALE E KOSOVËS / KATASTARSKA AGENCIJA KOSOVA / KOSOVO CADASTRAL AGENCY

CERTIFIKATË / CERTIFIKAT / CERTIFICATE

NJËSIA KADASTRALE / KATASTARSKA JEDINICA / CADASTRAL UNIT : P-71712006-00893-0

Numri i lëndës / Broj Predmet / Case Referent Number:	08-942/06-0086689/23
Data dhe koha e lëshimit / Datum i vreme izdavanja / Date and time of submission:	13.12.2023 - 08:18
Komuna / Opština / Municipality:	PODUJEVË / PODUJEVO / PODUJEVË
Zona kadastrale / Katastarska Zona / Cadastral Zone:	Batllavë / Batlava / Batllavë
Zyra Kadastrale Komunale / Opštinska Katastarska Kancelarija / Municipal Cadastral Office:	PODUJEVË / PODUJEVO / PODUJEVË

A. TË DHËNAT PËR NJËSINË KADASTRALE / PODACI O KATASTARSKOJ JEDINICI / CADASTRAL UNIT DATA

Numri i njësisë kadastrale Broj katastarske jedinice Cad. Unit. No.	Lloji i njësisë Vrsta Jedinice Unit Type	Lloji i pronës Vrsta imovine Property Type	Zona U/R G/S U/R	Sipërfaqja Površina Area (m ²)	Përshkrim Opis Description	Krijuar më datën Uradjeno na dan Created On	Azhurnar Ažurirano Updated
P-71712006-00893-0	PARCELË / PARCELA / PARCEL	Pronë shoqërore / Drushtvena Imovina / Socially owned Land		8879			

A.1 ADRESA E NJËSISË KADASTRALE / ADRESA KATASTARSKJE JEDINICE /CADASTRAL UNIT ADDRESS

Vendi i quajtur Mesto zvano Called place	Kodi Postal Poštanski Kod Postal Code	Emri i rrugës Naziv ulice Street name	Krijuar më datën Uradjeno na dan Created On	Azhurnar Ažurirano Updated
STATOFCËT-STATOFCËT				



A.2 LLOJI I SHFRYTËZIMIT / VRSTA KORISCENJA / TYPE OF USE

Numri Broj Number	Lloji i shfrytëzimit të parcelës Vrsta koriscenja parcele Parcel Type Of Use	Shfrytëzimi aktual i parcelës Trenutno koriscenje parcele Parcel Current Use	Kualiteti i klasës Kvalitet klase Quality Class	Sipërfaqja (m²) Površina (m²) Area (m²)
1	Bujqësore/Poljoprivredno/Agriculture	Kullosat/Pashnjaci/pasture	Kullosë E Klasës 3/Pashnjak 3 Klase/3rd Class Pasture	8879

B. PRONARI/POSEDUESI - VLASNIK/DRŽALAC - OWNER/POSSESSOR

Të drejtat Prava Rights	Emri Ime Name	Nr. personal Licni broj ID. No.	Vendbanimi Prebivaliste Resident	Kodi postal Poštanski kod Postal code	Hollësitë e adresës Pojedinsti adrese Address details	Pjesa e pronës Deo imovine Share quota	Pershkrimi Opis Description	Azhuruar Azurirano Updated
Posedim individual / Individualna Drzavina / Single possessor	Komuna e Podujevës	600534946	PODUJEVË / PODUJEVO / PODJEVÉ /		NUHI GASHI	1/1		

A.2 LLOJI I SHFRYTËZIMIT / VRSTA KORISCENJA / TYPE OF USE

Numri Broj Number	Lloji i shfrytëzimit të parcelës Vrsta koriscenja parcele Parcel Type Of Use	Shfrytëzimi aktual i parcelës Trenutno koriscenje parcele Parcel Current Use	Kualiteti i klasës Kvalitet klase Quality Class	Sipërfaqja (m²) Površina (m²) Area (m²)
1	Bujqësore/Poljoprivredno/Agriculture	Kullosat/Pashnjaci/pasture	Kullosë E Klasës 3/Pashnjak 3 Klase/3rd Class Pasture	8879

B. PRONARI/POSEDUESI - VLASNIK/DRŽALAC - OWNER/POSSESSOR

Të drejtat Prava Rights	Emri Ime Name	Nr. personal Licni broj ID. No.	Vendbanimi Prebivaliste Resident	Kodi postal Poštanski kod Postal code	Hollësitë e adresës Pojedinsti adrese Address details	Pjesa e pronës Deo imovine Share quota	Pershkrimi Opis Description	Azhuruar Azurirano Updated
Posedim individual / Individualna Drzavina / Single possessor	Komuna e Podujevës	600534946	PODUJEVË / PODUJEVO / PODJEVÉ /		NUHI GASHI	1/1		

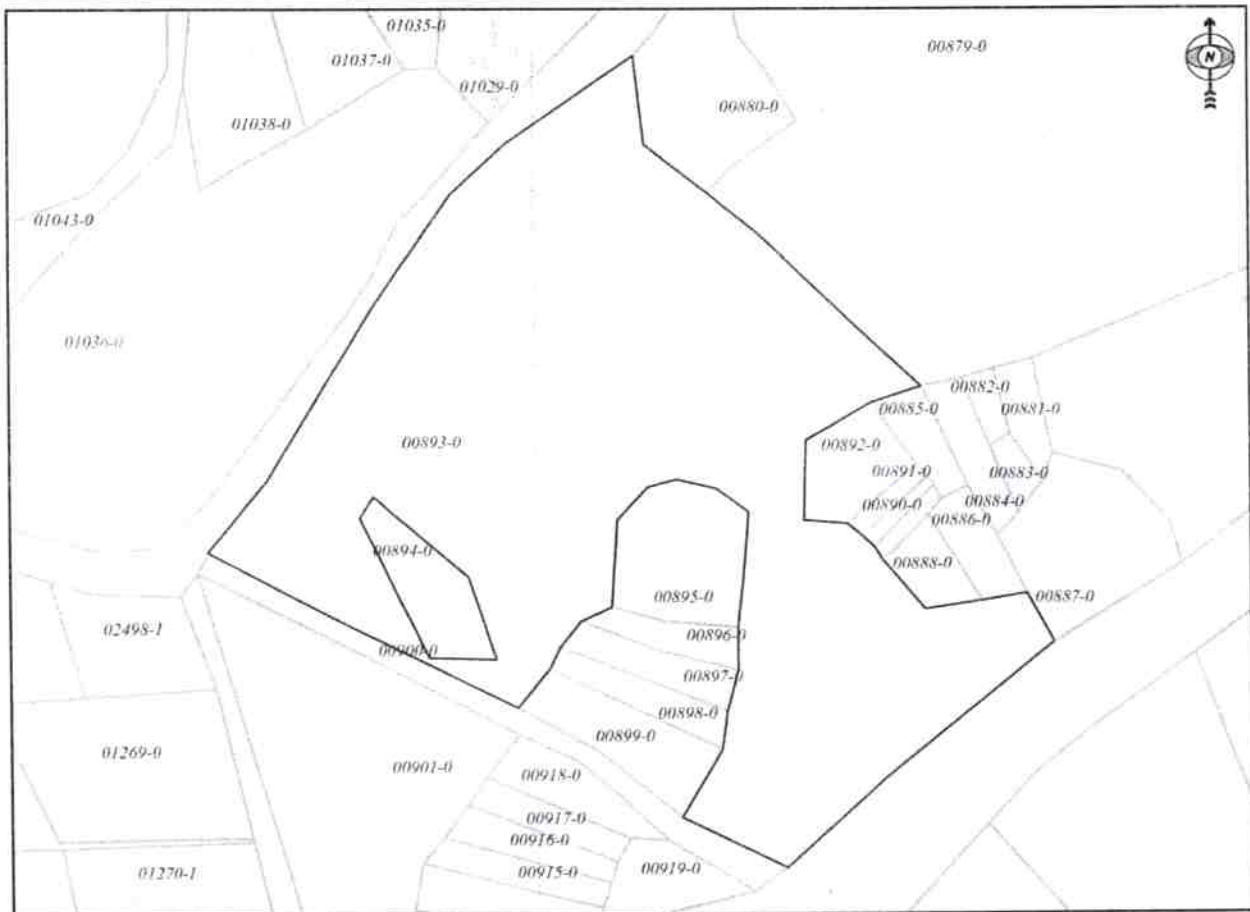


REPUBLIKA E KOSOVËS / REPUBLIKA KOSOVA / REPUBLIC OF KOSOVO
QEVERIA E KOSOVËS / VLADA KOSOVA / GOVERNMENT OF KOSOVA
MINISTRIA E MJEDISIT, PLANIFIKIMIT HAPËSINOR DHE INFRASTRUKTURËS
MINISTARSTVO ŽIVOTNE SREDINE, PROSTORNOG PLANIRANJA I INFRASTRUKTURE
MINISTRY OF ENVIRONMENT, SPATIAL PLANNING AND INFRASTRUCTURE

AGJENCIA KADASTRALE E KOSOVËS / KATASTARSKA AGENCIJA KOSOVA / KOSOVA CADASTRAL AGENCY
KOPJA E PLANIT / KOPIJA PLANA / COPY PLAN

Zyra Kadastrale Komunale/ Opštinska Katastarska Kancelarija /Municipal Cadastral Office : PODUJEVË
Zona Kadastrale / Katastarska Zona / Cadastral Zone: Batllavë

Njësia/Jedinica/Unit	Tipi/Vrsta/Type	Sipërfaqja/Povšina/Area m ²
P-71712006-00893-0	Parcelë / Parcela / Parcel	8879



Shkalla/Razmera/Scale: 1:1189

Punoi/Obradio/Created:

Data/ Data/Date: 13.12.2023

Koha/ Vreme/ Time: 11:09:30

Nënshkrimi/Potpis/Signature: _____

Shënim/Beleška/Note:

Aprovui/Usvojio/Approved: _____

Nënshkrimi/Potpis/Signature: _____



An aerial photograph showing a road that curves from the top left towards the bottom right. The surrounding area appears to be a mix of fields and some structures. The image is in black and white, with high contrast. A white rectangular box is overlaid in the top right corner, containing text.

Batllavë

Parcela 893-0 S=8879m²



Republika e Kosovës
Republika Kosova-Republic of Kosovo
Qeveria - Vlada - Government

Ministria e Mjedisit, Planifikimit Hapësinor dhe Infrastrukturës / Ministarstvo Životne Sredine, Prostornog Planiranja i Infrastrukture /
Ministry of Environment, Spatial Planning and Infrastructure
AGJENCIA KADASTRALE E KOSOVËS / KATASTARSKA AGENCIJA KOSOVA / KOSOVO CADASTRAL AGENCY

CERTIFIKATË / CERTIFIKAT / CERTIFICATE

NJËSIA KADASTRALE / KATASTARSKA JEDINICA / CADASTRAL UNIT : P-71712006-02159-0

Numri i lëndës / Broj Predmet / Case Referent Number:	08-942/06-0086689/23
Data dhe koha e lëshimit / Datum i vreme izdavanja / Date and time of submission:	13.12.2023 - 08:20
Komuna / Opština / Municipality:	PODUJEVË / PODUJEVO / PODUJEVË
Zona kadastrale / Katastarska Zona / Cadastral Zone:	Batllavë / Batlava / Batllavë
Zyra Kadastrale Komunale / Opštinska Katastarska Kancelarija / Municipal Cadastral Office:	PODUJEVË / PODUJEVO / PODUJEVË

A. TË DHËNAT PËR NJËSINË KADASTRALE / PODACI O KATASTARSKOJ JEDINICI / CADASTRAL UNIT DATA

Numri i njësisë kadastrale Broj katastarske jedinice Cad. Unit. No.	Lloji i njësisë Vrsta Jedinice Unit Type	Lloji i pronës Vrsta imovine Property Type	Zona U/R G/S U/R	Sipërfaqja Površina Area (m ²)	Përshkrim Opis Description	Krijuar më datën Uradjeno na dan Created On	Azhurnar Ažurirano Updated
P-71712006-02159-0	PARCELË / PARCELA / PARCEL	Pronë shoqërore / Društvena Imovina / Socially owned Land		24587			

A.1 ADRESA E NJËSISË KADASTRALE / ADRESA KATASTARSKJE JEDINICE /CADASTRAL UNIT ADDRESS

Vendi i quajtur Mesto zvano Called place	Kodi Postal Poštanski Kod Postal Code	Emri i rrugës Naziv ulice Street name	Krijuar më datën Uradjeno na dan Created On	Azhurnar Ažurirano Updated
ZLLATUSHË-ZLLATUSHË				



A.2 LLOJI I SHFRYTËZIMIT / VRSTA KORISCENJA / TYPE OF USE

Numri Broj Number	Lloji i shfrytëzimit të parcelës Vrsta koriscenja parcele Parcel Type Of Use	Shfrytëzimi aktual i parcelës Trenutno koriscenje parcele Parcel Current Use	Kualiteti i klasës Kvalitet klase Quality Class	Sipërfaqja (m²) Površina (m²) Area (m²)
1	Bujqësore/Poljoprivredno/Agriculture	Kullosat/Paşnjaci/pasture	Kullosë E Klasës 4/Paşnjak 4 Klase/4th Class Pasture	24587

B. PRONARI/POSEDUESI - VLASNIK/DRŽALAC - OWNER/POSSESSOR

Të drejtat Prava Rights	Emri Ime Name	Nr. personal Licni broj ID. No.	Vendbanimi Prebivaliste Resident	Kodi postal Poštanski kod Postal code	Hollësitë e adresës Pojedinositi adrese Address details	Pjesa e pronës Deo imovine Share quota	Pershkrimi Opis Description	Azhuruar Ažurirano Updated
Posedim individual / Individualna Drzavina / Single possessor	Komuna e Podujevës	600534946	PODUJEVË / PODUJEVO / PODJEVË /		NUHI GASHI	1/1		

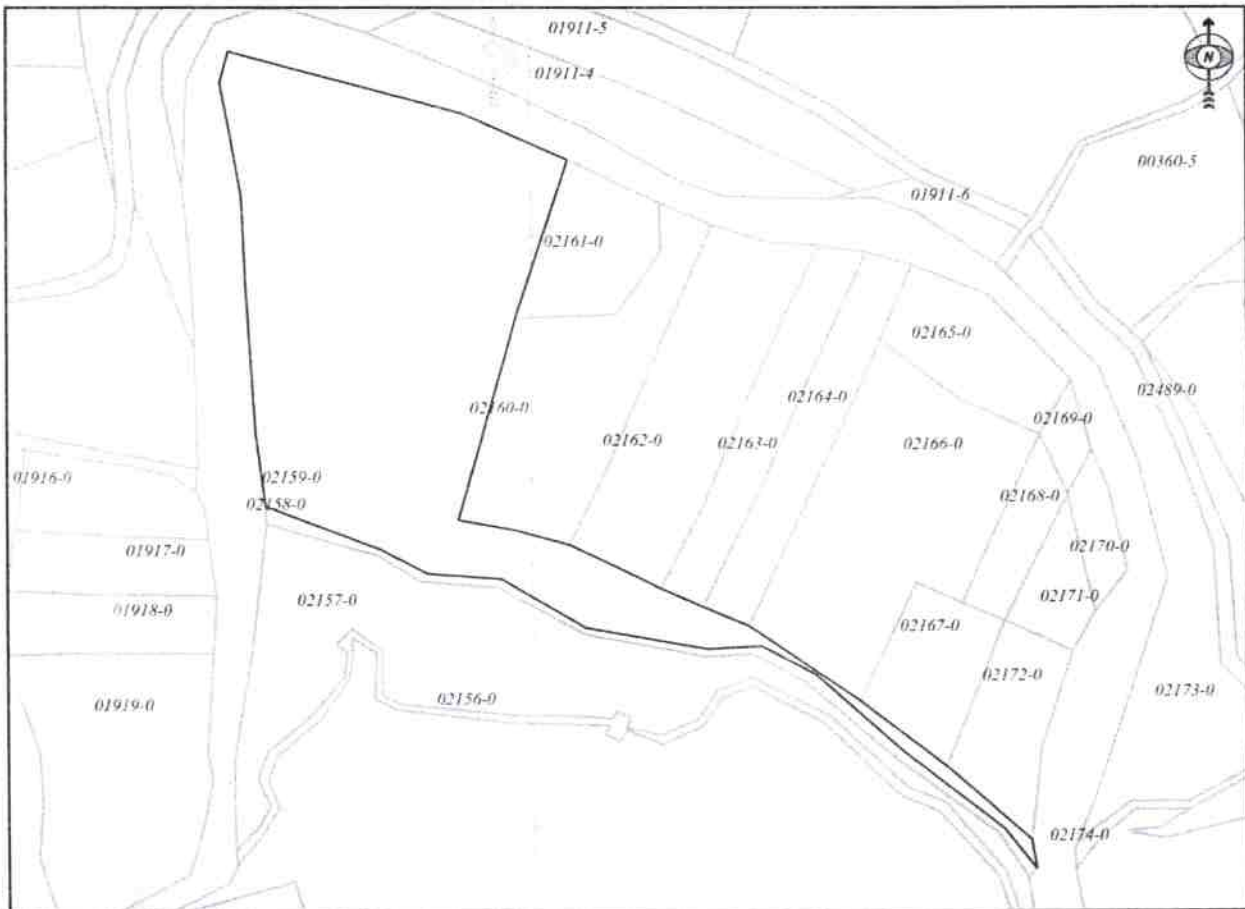


REPUBLIKA E KOSOVËS / REPUBLIKA KOSOVA / REPUBLIC OF KOSOVO
QEVERIA E KOSOVËS / VLADA KOSOVA / GOVERNMENT OF KOSOVA
MINISTRIA E MJEDISIT, PLANIFIKIMIT HAPËSINOR DHE INFRASTRUKTURËS
MINISTARSTVO ŽIVOTNE SREDINE, PROSTORNOG PLANIRANJA I INFRASTRUKTURE
MINISTRY OF ENVIRONMENT, SPATIAL PLANNING AND INFRASTRUCTURE

AGJENCIA KADASTRALE E KOSOVËS/ KATASTARSKA AGENCIJA KOSOVA/ KOSOVA CADASTRAL AGENCY
KOPJA E PLANIT / KOPIJA PLANA / COPY PLAN

Zyra Kadastrale Komunale/ Opštinska Katastarska Kancelarija /Municipal Cadastral Office : PODUJEVË
Zona Kadastrale / Katastarska Zona / Cadastral Zone: Batllavë

Njësia/Jedinica/Unit	Tipi/Vrsta/Type	Sipërfaqja/Povšina/Area m ²
P-71712006-02159-0	Parcelë / Parcela / Parcel	24587



Shkalla/Razmera/Scale: 1:2763

Punoi/Obradio/Created:

Data/ Data/Date: 13.12.2023

Koha/ Vreme/ Time: 11:08:56

Nënshkrimi/Potpis/Signature:

Shënim/Beleška/Note:

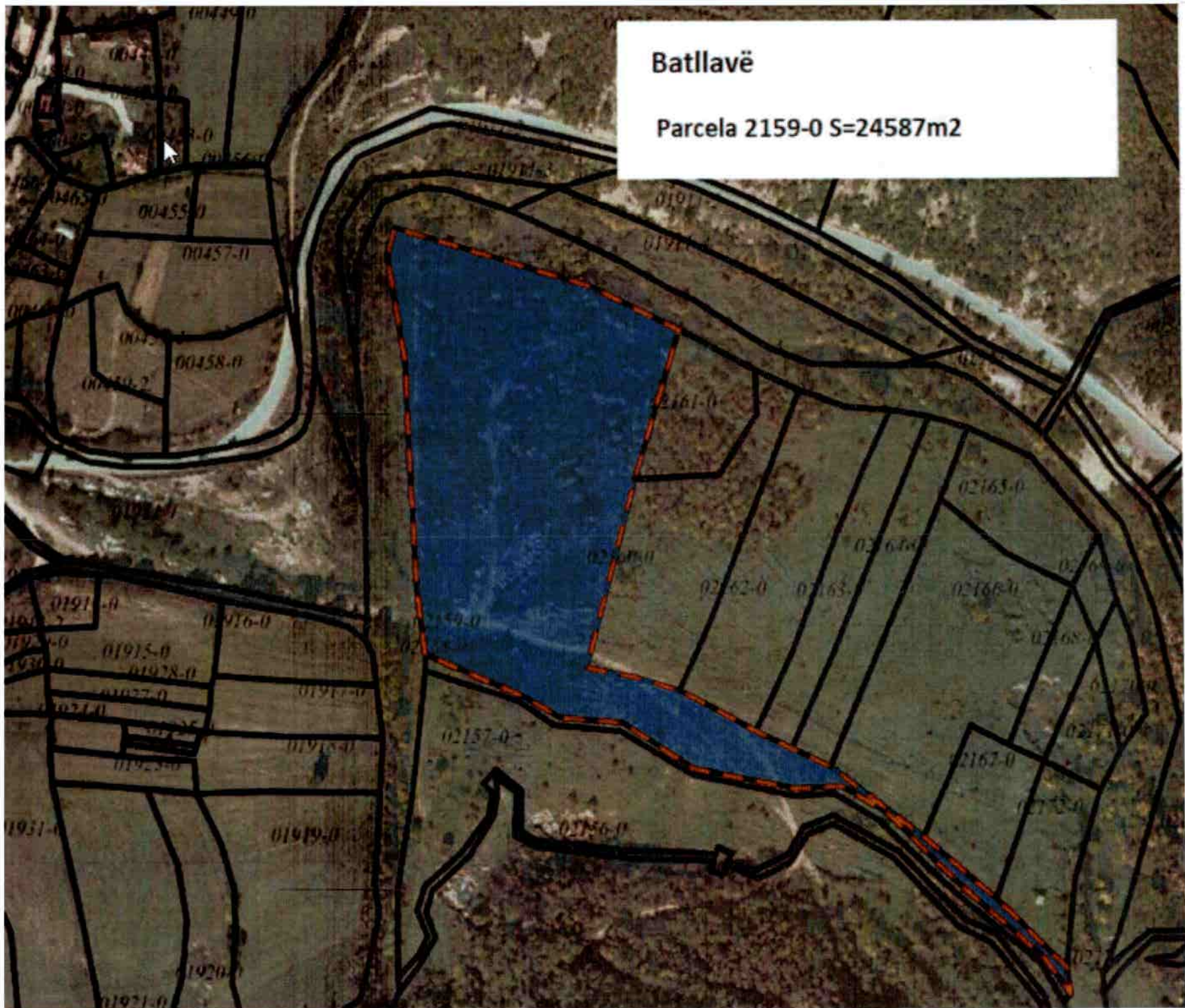
Aprovoi/Usvojio/Approved: _____

Nënshkrimi/Potpis/Signature: _____



Batllavë

Parcela 2159-0 S=24587m2





Republika e Kosovës
Republika Kosova-Republic of Kosovo
Qeveria - Vlada - Government

Ministria e Mjedisit, Planifikimit Hapësinor dhe Infrastrukturës / Ministarstvo Životne Sredine, Prostornog Planiranja i Infrastrukture /
Ministry of Environment, Spatial Planning and Infrastructure
AGJENCIA KADASTRALE E KOSOVËS / KATASTARSKA AGENCIJA KOSOVA / KOSOVO CADASTRAL AGENCY

CERTIFIKATË / CERTIFIKAT / CERTIFICATE

NJËSIA KADASTRALE / KATASTARSKA JEDINICA / CADASTRAL UNIT : P-71712034-00425-1

Numri i lëndës / Broj Predmet / Case Referent Number:	08-942/06-0086689/23
Data dhe koha e lëshimit / Datum i vreme izdavanja / Date and time of submission:	13.12.2023 - 08:20
Komuna / Opština / Municipality:	PODUJEVË / PODUJEVO / PODUJEVË
Zona kadastrale / Katastarska Zona / Cadastral Zone:	Zakut / Zakut / Zakut
Zyra Kadastrale Komunale / Opštinska Katastarska Kancelarija / Municipal Cadastral Office:	PODUJEVË / PODUJEVO / PODUJEVË

A. TË DHËNAT PËR NJËSINË KADASTRALE / PODACI O KATASTARSKOJ JEDINICI / CADASTRAL UNIT DATA

Numri i njësisë kadastrale Broj katastarske jedinice Cad. Unit. No.	Lloji i njësisë Vrsta Jedinice Unit Type	Lloji i pronës Vrsta imovine Property Type	Zona U/R G/S U/R	Sipërfaqja Površina Area (m ²)	Përshkrim Opis Description	Krijuar më datën Uradjeno na dan Created On	Azhuruar Ažurirano Updated
P-71712034-00425-1	PARCELË / PARCELA / PARCEL	Pronë shoqërore / Drushtvena Imovina / Socially owned Land		133555			

A.1 ADRESA E NJËSISË KADASTRALE / ADRESA KATASTARSKJE JEDINICE /CADASTRAL UNIT ADDRESS

Vendi i quajtur Mesto zvano Called place	Kodi Postal Poštanski Kod Postal Code	Emri i rrugës Naziv ulice Street name	Krijuar më datën Uradjeno na dan Created On	Azhuruar Ažurirano Updated
BELLASICË-BELLASICË				



A.2 LLOJI I SHFRYTËZIMIT / VRSTA KORISCENJA / TYPE OF USE

Numri Broj Number	Lloji i shfrytëzimit të parcelës Vrsta koriscenja parcele Parcel Type Of Use	Shfrytëzimi aktual i parcelës Trenutno koriscenje parcele Parcel Current Use	Kualiteti i klasës Kvalitet klase Quality Class	Sipërfaqja (m ²) Površina (m ²) Area (m ²)
1	Bujqësore/Poljoprivredno/Agriculture	Arat/Njive/Arable	Arë E Klasës 7/Njiva 7 Klase/7th Class Arable Land	133555

B. PRONARI/POSEDUESI - VLASNIK/DRŽALAC - OWNER/POSSESSOR

Të drejtat Prava Rights	Emri Ime Name	Nr. personal Licni broj ID. No.	Vendbanimi Prebivaliste Resident	Kodi postal Poštanski kod Postal code	Hollësitë e adresës Pojedinsti adrese Address details	Pjesa e pronës Deo imovine Share quota	Pershkrimi Opis Description	Azhuruar Ažurirano Updated
Posedim individual / Individualna Drzavina / Single possessor	Komuna e Podujevës	600534946	PODUJEVË / PODUJEVO / PODJEVË /		NUHI GASHI	1/1		



REPUBLIKA E KOSOVËS / REPUBLIKA KOSOVA / REPUBLIC OF KOSOVO
QEVERIA E KOSOVËS / VLADA KOSOVA / GOVERNMENT OF KOSOVA
MINISTRIA E MJEDISIT, PLANIFIKIMIT HAPËSINOR DHE INFRASTRUKTURËS
MINISTARSTVO ŽIVOTNE SREDINE, PROSTORNOG PLANIRANJA I INFRASTRUKTURE
MINISTRY OF ENVIRONMENT, SPATIAL PLANNING AND INFRASTRUCTURE

AGJENCIA KADASTRALE E KOSOVËS / KATASTARSKA AGENCIJA KOSOVA / KOSOVA CADASTRAL AGENCY

KOPJA E PLANIT / KOPIJA PLANA / COPY PLAN

Zyra Kadastrale Komunale/ Opštinska Katastarska Kancelarija /Municipal Cadastral Office : PODUJEVË
Zona Kadastrale / Katastarska Zona / Cadastral Zone: Zakut

Njësia/Jedinica/Unit	Tipi/Vrsta/Type	Sipërfaqja/Povšina/Area m ²
P-71712034-00425-0		




Shkalla/Razmera/Scale: 1:4232

Punoi/Obradio/Created:

Data/ Data/Date: 13.12.2023

Koha/ Vreme/ Time: 11:08:18

Nënshkrimi/Potpis/Signature: 

Shënim/Beleška/Note:

ne mungese te planeve origjinale kopja e planit nuk përputhet me certifikatën e pronësisë.

Aprovoi/Usvojio/Approved:  Drejtor/Direktor/Director

Nënshkrimi/Potpis/Signature: 





Republika e Kosovës

Republika Kosova-Republic of Kosovo

Qeveria - Vlada - Government

Ministria e Mjedisit, Planifikimit Hapësinor dhe Infrastrukturës / Ministarstvo Životne Sredine, Prostornog Planiranja i Infrastrukture /
Ministry of Environment, Spatial Planning and Infrastructure

AGJENCIA KADASTRALE E KOSOVËS / KATASTARSKA AGENCIJA KOSOVA / KOSOVO CADASTRAL AGENCY

CERTIFIKATË / CERTIFIKAT / CERTIFICATE

NJËSIA KADASTRALE / KATASTARSKA JEDINICA / CADASTRAL UNIT : P-71712034-00427-0

Numri i lëndës / Broj Predmet / Case Referent Number:	08-942/06-0086689/23
Data dhe koha e lëshimit / Datum i vreme izdavanja / Date and time of submission:	13.12.2023 - 08:21
Komuna / Opština / Municipality:	PODUJEVË / PODUJEVO / PODUJEVË
Zona kadastrale / Katastarska Zona / Cadastral Zone:	Zakut / Zakut / Zakut
Zyra Kadastrale Komunale / Opštinska Katastarska Kancelarija / Municipal Cadastral Office:	PODUJEVË / PODUJEVO / PODUJEVË

A. TË DHËNAT PËR NJËSINË KADASTRALE / PODACI O KATASTARSKOJ JEDINICI / CADASTRAL UNIT DATA

Numri i njësisë kadastrale Broj katastarske jedinice Cad. Unit. No.	Lloji i njësisë Vrsta Jedinice Unit Type	Lloji i pronës Vrsta imovine Property Type	Zona U/R G/S U/R	Sipërfaqja Površina Area (m ²)	Përshkrim Opis Description	Krijuar më datën Uradjeno na dan Created On	Azhuruar Ažurirano Updated
P-71712034-00427-0	PARCELË / PARCELA / PARCEL	Pronë shoqërore / Drushtvena Imovina / Socially owned Land		172523			

A.1 ADRESA E NJËSISË KADASTRALE / ADRESA KATASTARSKE JEDINICE /CADASTRAL UNIT ADDRESS

Vendi i quajtur Mesto zvano Called place	Kodi Postal Poštanski Kod Postal Code	Emri i rrugës Naziv ulice Street name	Krijuar më datën Uradjeno na dan Created On	Azhuruar Ažurirano Updated
BELLASICË-BELLASICË				



A.2 LLOJI I SHFRYTËZIMIT / VRSTA KORISCENJA / TYPE OF USE

Numri Broj Number	Lloji i shfrytëzimit të parcelës Vrsta koriscenja parcele Parcel Type Of Use	Shfrytëzimi aktual i parcelës Trenutno koriscenje parcele Parcel Current Use	Kualiteti i klasës Kvalitet klase Quality Class	Sipërfaqja (m²) Površina (m²) Area (m²)
1	Tokë Tjetër/Ostalo Zemljiste/Other Land	Jo Pjellorë/Neplodno/Unproductive		172523

B. PRONARI/POSEDUESI - VLASNIK/DRŽALAC - OWNER/POSSESSOR

Të drejtat Prava Rights	Emri Ime Name	Nr. personal Licni broj ID. No.	Vendbanimi Prebivaliste Resident	Kodi postal Poštanski kod Postal code	Hollësitë e adresës Pojednosti adrese Address details	Pjesa e pronës Deo imovine Share quota	Pershkrimi Opis Description	Azhuruar Ažurirano Updated
Posedim individual / Individualna Drzavina / Single possessor	Komuna e Podujevës	600534946	PODUJEVË / PODUJEVO / PODJEVÉ /		NUHI GASHI	1/1		



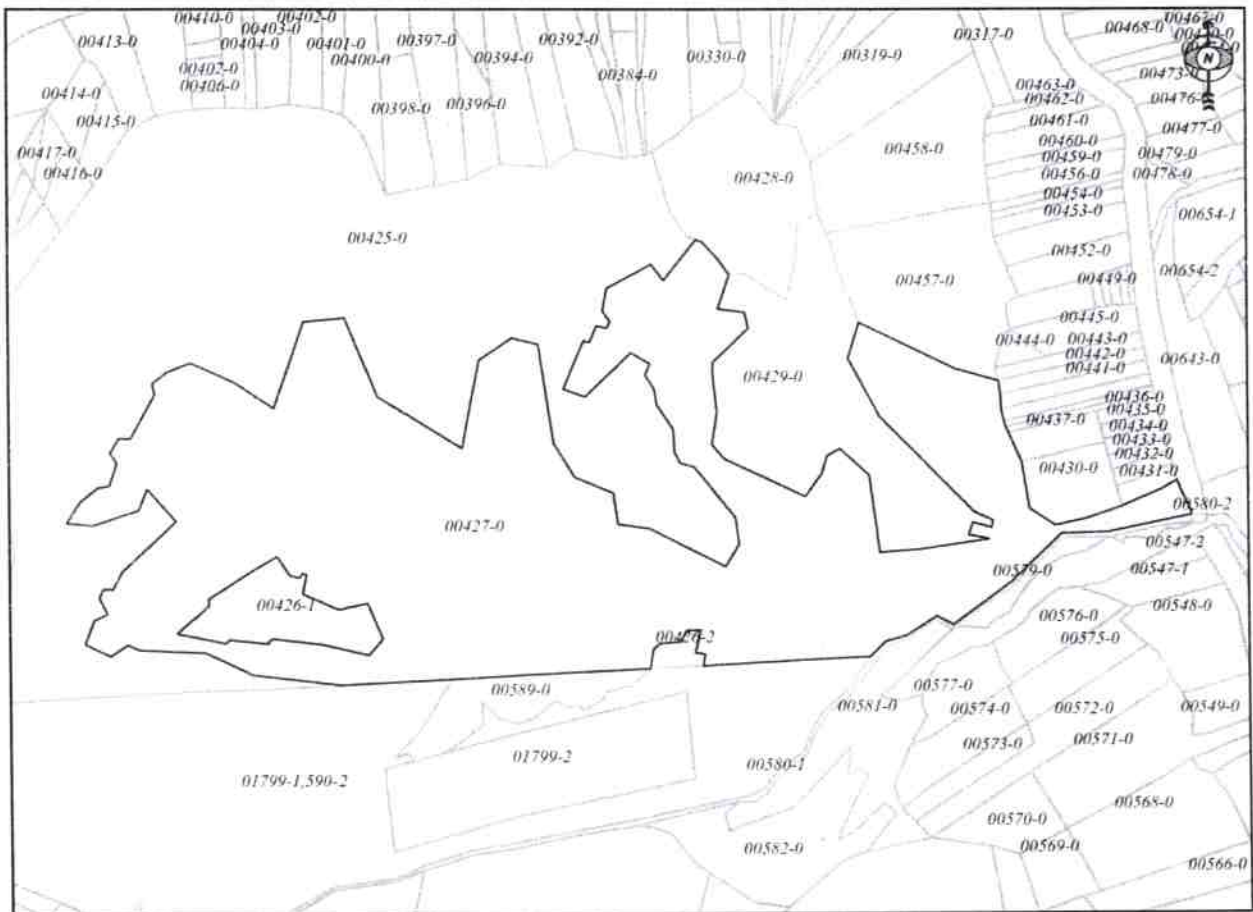
REPUBLIKA E KOSOVËS / REPUBLIKA KOSOVA / REPUBLIC OF KOSOVO
 QEVERIA E KOSOVËS / VLADA KOSOVA / GOVERNMENT OF KOSOVA
 MINISTERIA E MJEDISIT, PLANIFIKIMIT HAPËSINOR DHE INFRASTRUKTURËS
 MINISTARSTVO ŽIVOTNE SREDINE, PROSTORNOG PLANIRANJA I INFRASTRUKTURE
 MINISTRY OF ENVIRONMENT, SPATIAL PLANNING AND INFRASTRUCTURE

AGJENCIA KADASTRALE E KOSOVËS/ KATASTARSKA AGENCIJA KOSOVA/ KOSOVA CADASTRAL AGENCY

KOPJA E PLANIT / KOPIJA PLANA / COPY PLAN

Zyra Kadastrale Komunale/ Opštinska Katastarska Kancelarija /Municipal Cadastral Office : PODUJEVË
 Zona Kadastrale / Katastarska Zona / Cadastral Zone: Zakut

Njësia/Jedinica/Unit	Tipi/Vrsta/Type	Sipërfaqja/Povšina/Area m ²
P-71712034-00427-0	Parcelë / Parcela / Parcel	172523



Shkalla/Razmera/Scale: 1:5804

Punoi/Obradio/Created:

Data/ Data/Date: 13.12.2023

Koha/ Vreme/ Time: 11:07:22

Nënshkrimi/Potpis/Signature:

Shënim/Beleška/Note:

Mir

Aprovoi/Usvojeno/Approved: Drejtori/Direktor/Director

Nënshkrimi/Potpis/Signature:





Republika e Kosovës

Republika Kosova-Republic of Kosovo

Qeveria - Vlada - Government

Ministria e Mjedisit, Planifikimit Hapësinor dhe Infrastrukturës / Ministarstvo Životne Sredine, Prostornog Planiranja i Infrastrukture /
Ministry of Environment, Spatial Planning and Infrastructure

AGJENCIA KADASTRALE E KOSOVËS / KATASTARSKA AGENCIJA KOSOVA / KOSOVO CADASTRAL AGENCY

CERTIFIKATË / CERTIFIKAT / CERTIFICATE

NJËSIA KADASTRALE / KATASTARSKA JEDINICA / CADASTRAL UNIT : P-71712034-00429-0

Numri i lëndës / Broj Predmet / Case Referent Number:	08-942/06-0086689/23
Data dhe koha e lëshimit / Datum i vreme izdavanja / Date and time of submission:	13.12.2023 - 08:21
Komuna / Opština / Municipality:	PODUJEVË / PODUJEVO / PODUJEVË
Zona kadastrale / Katastarska Zona / Cadastral Zone:	Zakut / Zakut / Zakut
Zyra Kadastrale Komunale / Opštinska Katastarska Kancelarija / Municipal Cadastral Office:	PODUJEVË / PODUJEVO / PODUJEVË

A. TË DHËNAT PËR NJËSINË KADASTRALE / PODACI O KATASTARSKOJ JEDINICI / CADASTRAL UNIT DATA

Numri i njësisë kadastrale Broj katastarske jedinice Cad. Unit. No.	Lloji i njësisë Vrsta Jedinice Unit Type	Lloji i pronës Vrsta imovine Property Type	Zona U/R G/S U/R	Sipërfaqja Površina Area (m ²)	Përshkrim Opis Description	Krijuar më datën Uradjeno na dan Created On	Azhuruar Ažurirano Updated
P-71712034-00429-0	PARCELË / PARCELA / PARCEL.	Pronë shoqërore / Društvena Imovina / Socially owned Land		29380			

A.1 ADRESA E NJËSISË KADASTRALE / ADRESA KATASTARSKE JEDINICE /CADASTRAL UNIT ADDRESS

Vendi i quajtur Mesto zvano Called place	Kodi Postal Poštanski Kod Postal Code	Emri i rrugës Naziv ulice Street name	Krijuar më datën Uradjeno na dan Created On	Azhuruar Ažurirano Updated
BELLASICË-BELLASICË				



A.2 LLOJI I SHFRYTËZIMIT / VRSTA KORISCENJA / TYPE OF USE

Numri Broj Number	Lloji i shfrytëzimit të parcelës Vrsta koriscenja parcele Parcel Type Of Use	Shfrytëzimi aktual i parcelës Trenutno koriscenje parcele Parcel Current Use	Kualiteti i klasës Kvalitet klase Quality Class	Sipërfaqja (m²) Površina (m²) Area (m²)
1	Bujqësore/Poljoprivredno/Agriculture	Arat/Njive/Arable	Arë E Klasës 6/Njiva 6 Klase/6th Class Arable Land	29380

B. PRONARI/POSEDUESI - VLASNİK/DRŽALAC - OWNER/POSSESSOR

Të drejtat Prava Rights	Emri Ime Name	Nr. personal Licni broj ID. No.	Vendbanimi Prebivaliste Resident	Kodi postal Poštanski kod Postal code	Hollësitë e adresës Pojednosti adrese Address details	Pjesa e pronës Deo imovine Share quota	Pershkrimi Opis Description	Azhuruar Ažurirano Updated
Posedim individual / Individualna Drzavina / Single possessor	Komuna e Podujevës	600534946	PODUJEVË / PODUJEVO /PODJEVË /		NUHI GASHI	1/1		



REPUBLIKA E KOSOVËS / REPUBLIKA KOSOVA / REPUBLIC OF KOSOVO
QEVERIA E KOSOVËS / VLADA KOSOVA / GOVERNMENT OF KOSOVA
MINISTRIA E MJEDISIT, PLANIFIKIMIT HAPËSINOR DHE INFRASTRUKTURËS
MINISTARSTVO ŽIVOTNE SREDINE, PROSTORNOG PLANIRANJA I INFRASTRUKTURE
MINISTRY OF ENVIRONMENT, SPATIAL PLANNING AND INFRASTRUCTURE

AGJENCIA KADASTRALE E KOSOVËS/ KATASTARSKA AGENCIJA KOSOVA/ KOSOVA CADASTRAL AGENCY

KOPJA E PLANIT / KOPIJA PLANA / COPY PLAN

Zyra Kadastrale Komunale/ Opštinska Katastarska Kancelarija /Municipal Cadastral Office : PODUJEVË
Zona Kadastrale / Katastarska Zona / Cadastral Zone: Zakut

Njësia/Jedinica/Unit	Tipi/Vrsta/Type	Sipërfaqja/Povšina/Area m ²
P-71712034-00429-0	Parcelë / Parcela / Parcel	29380



Shkalla/Razmera/Scale: 1:2407

Punoi/Obradio/Created:

Data/ Data/Date: 13.12.2023

Koha/ Vreme/ Time: 11:07:45

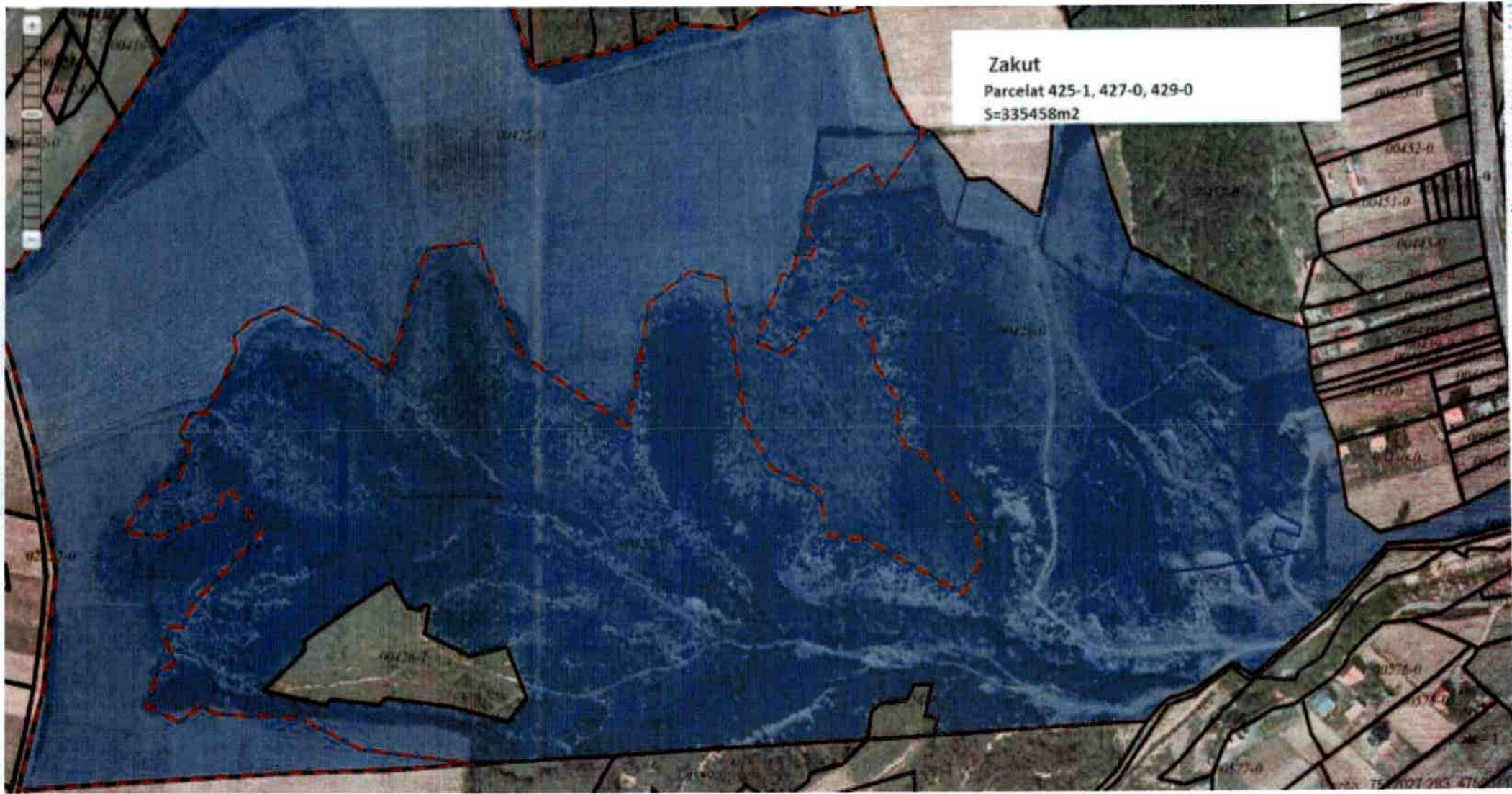
Nënshkrimi/Potpis/Signature:

Shënim/Beleška/Note:

Aprovoi/Usvojio/Approved: Direktori/Direktor/Director

Nënshkrimi/Potpis/Signature:





Zakut

Parcelat 425-1, 427-0, 429-0

S=335458m2



Republika e Kosovës

Republika Kosova-Republic of Kosovo

Qeveria - Vlada - Government

Ministria e Mjedisit, Planifikimit Hapësinor dhe Infrastrukturës / Ministarstvo Životne Sredine, Prostornog Planiranja i Infrastrukture /
Ministry of Environment, Spatial Planning and Infrastructure

AGJENCIA KADASTRALE E KOSOVËS / KATASTARSKA AGENCIJA KOSOVA / KOSOVO CADASTRAL AGENCY

CERTIFIKATË / CERTIFIKAT / CERTIFICATE

NJËSIA KADASTRALE / KATASTARSKA JEDINICA / CADASTRAL UNIT : P-71712069-00860-3

Numri i lëndës / Broj Predmet / Case Referent Number:	08-942/06-0086689/23
Data dhe koha e lëshimit / Datum i vreme izdavanja / Date and time of submission:	13.12.2023 - 08:22
Komuna / Opština / Municipality:	PODUJEVË / PODUJEVO / PODUJEVË
Zona kadastrale / Katastarska Zona / Cadastral Zone:	Revuq / Revuce / Revuq
Zyra Kadastrale Komunale / Opštinska Katastarska Kancelarija / Municipal Cadastral Office:	PODUJEVË / PODUJEVO / PODUJEVË

A. TË DHËNAT PËR NJËSINË KADASTRALE / PODACI O KATASTARSKOJ JEDINICI / CADASTRAL UNIT DATA

Numri i njësisë kadastrale Broj katastarske jedinice Cad. Unit. No.	Lloji i njësisë Vrsta Jedinice Unit Type	Lloji i pronës Vrsta imovine Property Type	Zona U/R G/S U/R	Sipërfaqja Površina Area (m ²)	Përshkrim Opis Description	Krijuar më datën Uradjeno na dan Created On	Azhuruar Ažurirano Updated
P-71712069-00860-3	PARCELË / PARCELA / PARCEL	Pronë shoqërore / Drushtvena Imovina / Socially owned Land		26998			

A.1 ADRESA E NJËSISË KADASTRALE / ADRESA KATASTARSKE JEDINICE / CADASTRAL UNIT ADDRESS

Vendi i quajtur Mesto zvano Called place	Kodi Postal Poštanski Kod Postal Code	Emri i rrugës Naziv ulice Street name	Krijuar më datën Uradjeno na dan Created On	Azhuruar Ažurirano Updated
BELLASICË-BELLASICË				



A.2 LLOJI I SHFRYTËZIMIT / VRSTA KORISCENJA / TYPE OF USE

Numri Broj Number	Lloji i shfrytëzimit të parcelës Vrsta koriscenja parcele Parcel Type Of Use	Shfrytëzimi aktual i parcelës Trenutno koriscenje parcele Parcel Current Use	Kualiteti i klasës Kualiteti klase Quality Class	Sipërfaqja (m ²) Površina (m ²) Area (m ²)
1	Bujqësore/Poljoprivredno/Agriculture.	Arat/Njive/Arable.	Arë E Klasës 7/Njiva 7 Klase/7th Class Arable Land	26998

B. PRONARI/POSEDUESI - VLASNIK/DRŽALAC - OWNER/POSSESSOR

Të drejtat Prava Rights	Emri Ime Name	Nr. personal Licni broj ID. No.	Vendbanimi Prebivaliste Resident	Kodi postal Poštanski kod Postal code	Hollësitë e adresës Pojedinsti adrese Address details	Pjesa e pronës Deo imovine Share quota	Pershkrimi Opis Description	Azhuruar Ažurirano Updated
Posedim individual / Individualna Drzavina / Single possessor	Komuna e Podujevës	600534946	PODUJEVË / PODUJEVO / PODJEVË /		NUHI GASHI	1/1		



REPUBLIKA E KOSOVËS / REPUBLIKA KOSOVA / REPUBLIC OF KOSOVO
QEVERIA E KOSOVËS / VLADA KOSOVA / GOVERNMENT OF KOSOVA
MINISTRIA E MJEDISIT, PLANIFIKIMIT HAPËSINOR DHE INFRASTRUKTURËS
MINISTARSTVO ŽIVOTNE SREDINE, PROSTORNOG PLANIRANJA I INFRASTRUKTURE
MINISTRY OF ENVIRONMENT, SPATIAL PLANNING AND INFRASTRUCTURE

AGJENCIA KADASTRALE E KOSOVËS/ KATASTARSKA AGENCIJA KOSOVA/ KOSOVA CADASTRAL AGENCY

KOPJA E PLANIT / KOPIJA PLANA / COPY PLAN

Zyra Kadastrale Komunale/ Opštinska Katastarska Kancelarija /Municipal Cadastral Office : PODUJEVË
Zona Kadastrale / Katastarska Zona / Cadastral Zone: Revuq

Njësia/Jedinica/Unit	Tipi/Vrsta/Type	Sipërfaqja/Povšina/Area m ²
P-71712069-00860-2	Parcelë / Parcela / Parcel	29447



Shkalla/Razmera/Scale: 1:3744

Punoi/Obradio/Created:

Data/ Data/Date: 13.12.2023

Koha/ Vreme/ Time: 11:06:45

Nënshkrimi/Potpis/Signature: 

Shënim/Beleška/Note: ne mungese te planeve origjinale kopja e planit nuk është e një certifikatë e pronësisë.

Aprovoi/Usvojio/Approved:  Direktori/Direktor/Director

Nënshkrimi/Potpis/Signature: 





Republika e Kosovës

Republika Kosova-Republic of Kosovo

Qeveria - Vlada - Government

Ministria e Mjedisit, Planifikimit Hapësinor dhe Infrastrukturës / Ministarstvo Životne Sredine, Prostornog Planiranja i Infrastrukture /
Ministry of Environment, Spatial Planning and Infrastructure

AGJENCIA KADASTRALE E KOSOVËS / KATASTARSKA AGENCIJA KOSOVA / KOSOVO CADASTRAL AGENCY

CERTIFIKATË / CERTIFIKAT / CERTIFICATE

NJËSIA KADASTRALE / KATASTARSKA JEDINICA / CADASTRAL UNIT : P-71712069-00860-2

Numri i lëndës / Broj Predmet / Case Referent Number:	08-942/06-0086689/23
Data dhe koha e lëshimit / Datum i vreme izdavanja / Date and time of submission:	13.12.2023 - 08:22
Komuna / Opština / Municipality:	PODUJEVË / PODUJEVO / PODUJEVË
Zona kadastrale / Katastarska Zona / Cadastral Zone:	Revuq / Revuce / Revuç
Zyra Kadastrale Komunale / Opštinska Katastarska Kancelarija / Municipal Cadastral Office:	PODUJEVË / PODUJEVO / PODUJEVË

A. TË DHËNAT PËR NJËSINË KADASTRALE / PODACI O KATASTARSKOJ JEDINICI / CADASTRAL UNIT DATA

Numri i njësisë kadastrale Broj katastarske jedinice Cad. Unit. No.	Lloji i njësisë Vrsta Jedinice Unit Type	Lloji i pronës Vrsta imovine Property Type	Zona U/R G/S U/R	Sipërfaqja Površina Area (m ²)	Përshkrim Opis Description	Krijuar më datën Uradjeno na dan Created On	Azhuruar Ažurirano Updated
P-71712069-00860-2	PARCELË / PARCELA / PARCEL	Pronë shoqërore / Društvena Imovina / Socially owned Land		29447			

A.1 ADRESA E NJËSISË KADASTRALE / ADRESA KATASTARSKJE JEDINICE /CADASTRAL UNIT ADDRESS

Vendi i quajtur Mesto zvano Called place	Kodi Postal Poštanski Kod Postal Code	Emri i rrugës Naziv ulice Street name	Krijuar më datën Uradjeno na dan Created On	Azhuruar Ažurirano Updated
BELLASICË-BELLASICË				



A.2 LLOJI I SHFRYTËZIMIT / VRSTA KORISCENJA / TYPE OF USE

Numri Broj Number	Lloji i shfrytëzimit të parcelës Vrsta koriscenja parcele Parcel Type Of Use	Shfrytëzimi aktual i parcelës Trenutno koriscenje parcele Parcel Current Use	Kualiteti i klasës Kvalitet klase Quality Class	Sipërfaqja (m ²) Površina (m ²) Area (m ²)
1	Bujqësore/Poljoprivredno/Agriculture	Kullosat/Pašnjaci/pasture	Kullosë E Klasës 4/Pasnjak 4 Klase/4th Class Pasture	29447

B. PRONARI/POSEDUESI - VLASNIK/DRŽALAC - OWNER/POSSESSOR

Të drejtat Prava Rights	Emri Ime Name	Nr. personal Licni broj ID. No.	Vendbanimi Prebivaliste Resident	Kodi postal Poštanski kod Postal code	Hollësitë e adresës Pojedinsti adrese Address details	Pjesa e pronës Deo imovine Share quota	Pershkrimi Opis Description	Azhurnar Ažurirano Updated
Posedim individual / Individualna Drzavina / Single possessor	Komuna e Podujevës	600534946	PODUJEVË / PODUJEVO / PODJEVÉ /		NUHI GASHI	1/1		

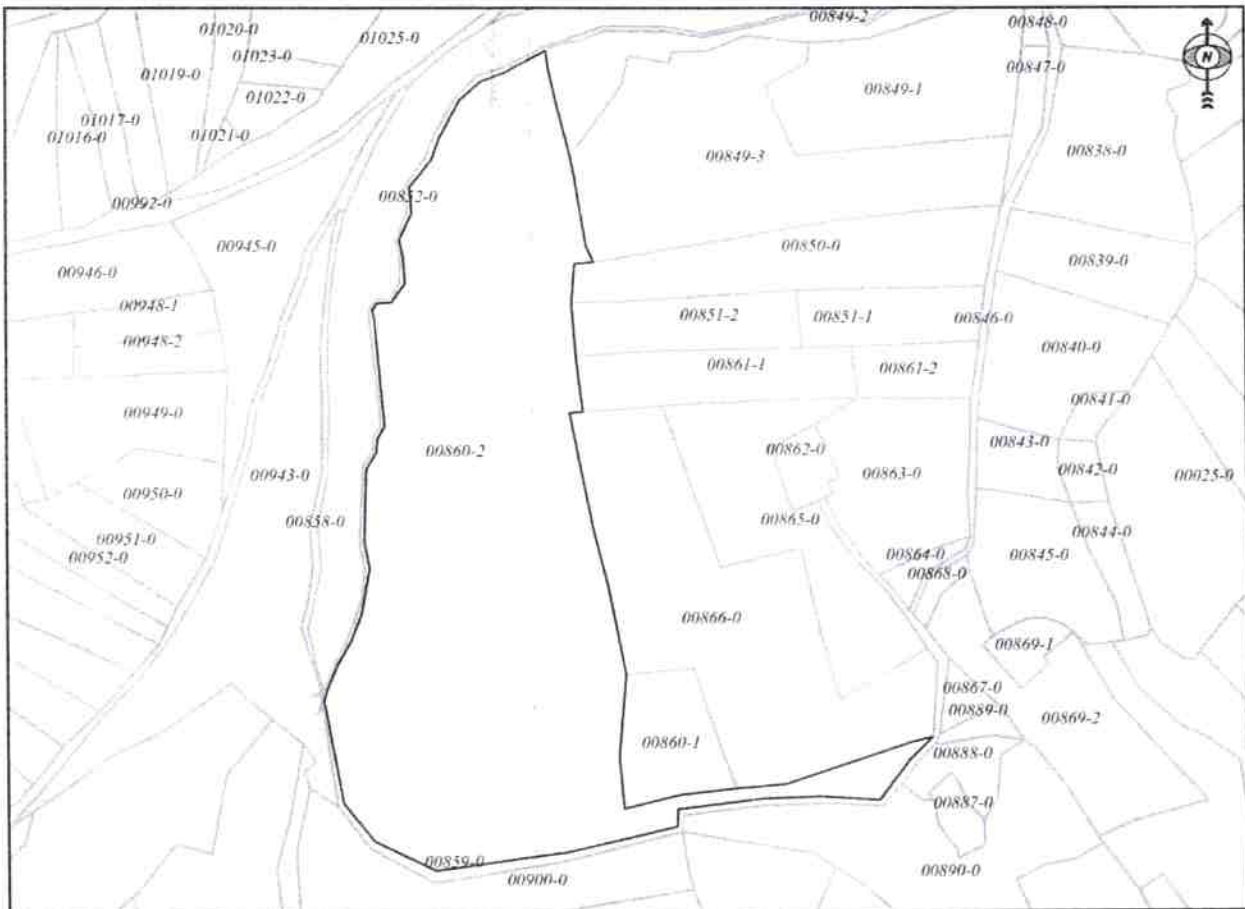


REPUBLIKA E KOSOVËS / REPUBLIKA KOSOVA / REPUBLIC OF KOSOVO
QEVERIA E KOSOVËS / VLADA KOSOVA / GOVERNMENT OF KOSOVA
MINISTRIA E MJEDISIT, PLANIFIKIMIT HAPËSINOR DHE INFRASTRUKTURËS
MINISTARSTVO ŽIVOTNE SREDINE, PROSTORNOG PLANIRANJA I INFRASTRUKTURE
MINISTRY OF ENVIRONMENT, SPATIAL PLANNING AND INFRASTRUCTURE

AGJENCIA KADASTRALE E KOSOVËS/ KATASTARSKA AGENCIJA KOSOVA/ KOSOVA CADASTRAL AGENCY
KOPJA E PLANIT / KOPIJA PLANA / COPY PLAN

Zyra Kadastrale Komunale/ Opštinska Katastarska Kancelarija /Municipal Cadastral Office : PODUJEVË
Zona Kadastrale / Katastarska Zona / Cadastral Zone: Revuq

Njësia/Jedinica/Unit	Tipi/Vrsta/Type	Sipërfaqja/Povšina/Area m ²
P-71712069-00860-2	Parcelë / Parcela / Parcel	29447



Shkalla/Razmera/Scale: 1:3744

Punoi/Obradio/Created:

Data/ Data/Date: 13.12.2023

Koha/ Vreme/ Time: 11:06:23

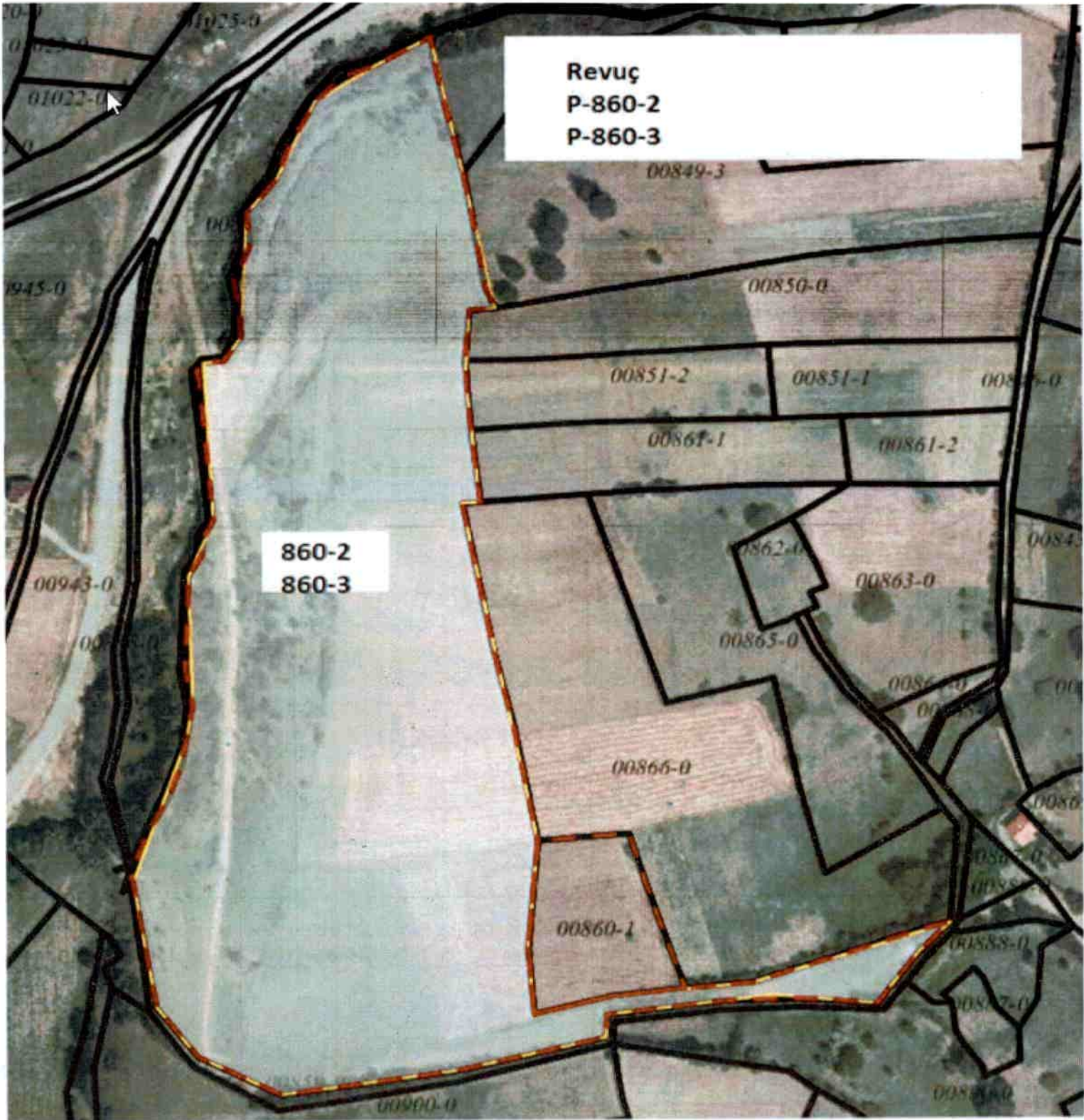
Nënshkrimi/Potpis/Signature:

Shënim/Beleška/Note:

Aprovoi/Usvojio/Approved: Drejtori/Direktor/Director

Nënshkrimi/Potpis/Signature:





Revuç
P-860-2
P-860-3

860-2
860-3



Republika e Kosovës

Republika Kosova-Republic of Kosovo

Qeveria - Vlada - Government

Ministria e Mjedisit, Planifikimit Hapësinor dhe Infrastrukturës / Ministarstvo Životne Sredine, Prostornog Planiranja i Infrastrukture /
Ministry of Environment, Spatial Planning and Infrastructure

AGJENCIA KADASTRALE E KOSOVËS / KATASTARSKA AGENCIJA KOSOVA / KOSOVO CADASTRAL AGENCY

CERTIFIKATË / CERTIFIKAT / CERTIFICATE

NJËSIA KADASTRALE / KATASTARSKA JEDINICA / CADASTRAL UNIT : P-71712062-01798-0

Numri i lëndës / Broj Predmet / Case Referent Number:	08-942/06-0086689/23
Data dhe koha e lëshimit / Datum i vreme izdavanja / Date and time of submission:	13.12.2023 - 08:23
Komuna / Opština / Municipality:	PODUJEVË / PODUJEVO / PODUJEVË
Zona kadastrale / Katastarska Zona / Cadastral Zone:	Podujevë / Podujevo / Podjevë
Zyra Kadastrale Komunale / Opštinska Katastarska Kancelarija / Municipal Cadastral Office:	PODUJEVË / PODUJEVO / PODUJEVË

A. TË DHËNAT PËR NJËSINË KADASTRALE / PODACI O KATASTARSKOJ JEDINICI / CADASTRAL UNIT DATA

Numri i njësisë kadastrale Broj katastarske jedinice Cad. Unit No.	Lloji i njësisë Vrsta Jedinice Unit Type	Lloji i pronës Vrsta imovine Property Type	Zona U/R G/S U/R	Sipërfaqja Površina Area (m ²)	Përshkrim Opis Description	Krijuar më datën Uradjeno na dan Created On	Azhuruar Ažurirano Updated
P-71712062-01798-0	PARCELË / PARCELA / PARCEL	Pronë shoqërore / Društvena Imovina / Socially owned Land		48439			

A.1 ADRESA E NJËSISË KADASTRALE / ADRESA KATASTARSKE JEDINICE / CADASTRAL UNIT ADDRESS

Vendi i quajtur Mesto zvano Called place	Kodi Postal Poštanski Kod Postal Code	Emri i rrugës Naziv ulice Street name	Krijuar më datën Uradjeno na dan Created On	Azhuruar Ažurirano Updated
LEDINA-TE SHITËPIA				



A.2 LLOJI I SHFRYTËZIMIT / VRSTA KORISCENJA / TYPE OF USE

Numri Broj Number	Lloji i shfrytëzimit të parcelës Vrsta koriscenja parcele Parcel Type Of Use	Shfrytëzimi aktual i parcelës Trenutno koriscenje parcele Parcel Current Use	Kualiteti i klasës Kvalitet klase Quality Class	Sipërfaqja (m ²) Površina (m ²) Area (m ²)
1	Bujqësore/Poljoprivredno/Agriculture	Kullosat/Paşnjaci/pasture	Kullosë E Klasës 3/Pasnjak 3 Klase/3rd Class Pasture	48439

B. PRONARI/POSEDUESI - VLASNIK/DRŽALAC - OWNER/POSSESSOR

Të drejtat Prava Rights	Emri Ime Name	Nr. personal Licni broj ID. No.	Vendbanimi Prebivaliste Resident	Kodi postal Poštanski kod Postal code	Hollësitë e adresës Pojedinsti adrese Address details	Pjesa e pronës Deo imovine Share quota	Pershkrimi Opis Description	Azhurnuar Ažurirano Updated
Posedim individual / Individualna Drzavina / Single possessor	Komuna e Podujevës	600534946	PODUJEVË / PODUJEVO / PODJEVË /		NUHI GASHI	1/1		



REPUBLIKA E KOSOVËS / REPUBLIKA KOSOVA / REPUBLIC OF KOSOVO
QEVERIA E KOSOVËS / VLADA KOSOVA / GOVERNMENT OF KOSOVA
MINISTRIA E MJEDISIT, PLANIFIKIMIT HAPËSINOR DHE INFRASTRUKTURËS
MINISTARSTVO ŽIVOTNE SREDINE, PROSTORNOG PLANIRANJA I INFRASTRUKTURE
MINISTRY OF ENVIRONMENT, SPATIAL PLANNING AND INFRASTRUCTURE

AGJENCIA KADASTRALE E KOSOVËS/ KATASTARSKA AGENCIJA KOSOVA/ KOSOVA CADASTRAL AGENCY

KOPJA E PLANIT / KOPIJA PLANA / COPY PLAN

Zyra Kadastrale Komunale/ Opštinska Katastarska Kancelarija /Municipal Cadastral Office : PODUJEVË
Zona Kadastrale / Katastarska Zona / Cadastral Zone: Podujevë

Njësia/Jedinica/Unit	Tipi/Vrsta/Type	Sipërfaqja/Povšina/Area m ²
P-71712062-01798-0	Parcelë / Parcela / Parcel	48439



Shkalla/Razmera/Scale: 1:2084

Punoi/Obradio/Created:

Data/ Data/Date: 13.12.2023

Koha/ Vreme/ Time: 10:37:44

Nënshkrimi/Potpis/Signature: 

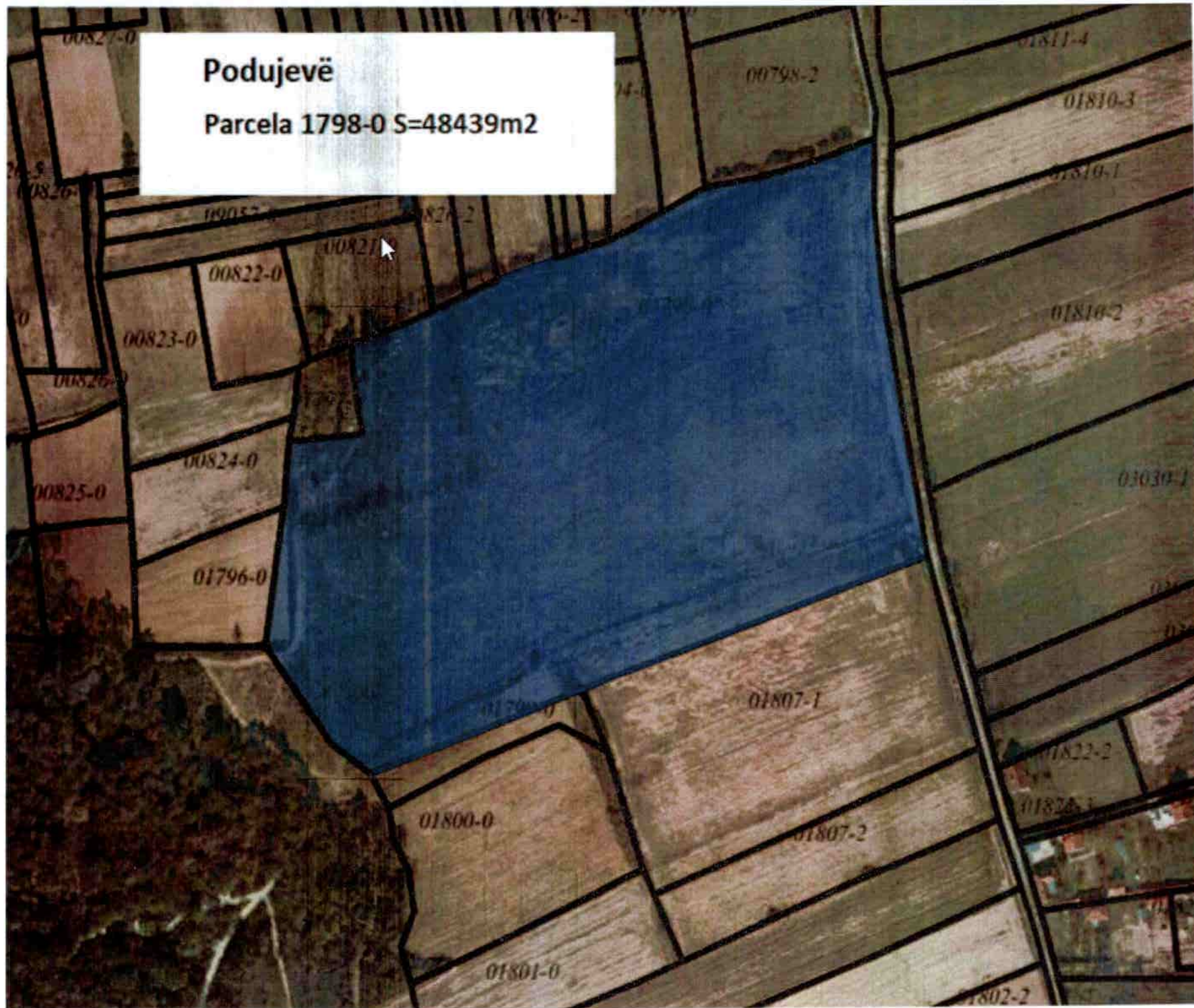
Shënim/Beleška/Note:

Aprovoui/Usvojio/Approved:  Drejtori/Direktor/Director

Nënshkrimi/Potpis/Signature: 

Podujevë

Parcela 1798-0 S=48439m²





Republika e Kosovës

Republika Kosova - Republic of Kosovo

Qeveria - Vlada - Government

Ministria e Mjedisit, Planifikimit Hapësinor dhe Infrastrukturës / Ministarstvo Životne Sredine, Prostornog Planiranja i Infrastrukture /
Ministry of Environment, Spatial Planning and Infrastructure

AGJENCIA KADASTRALE E KOSOVËS / KATASTARSKA AGENCIJA KOSOVA / KOSOVO CADASTRAL AGENCY

CERTIFIKATË / CERTIFIKAT / CERTIFICATE

NJËSIA KADASTRALE / KATASTARSKA JEDINICA / CADASTRAL UNIT : P-71712018-01274-0

Numri i lëndës / Broj Predmet / Case Referent Number:	08-942/06-0086689/23
Data dhe koha e lëshimit / Datum i vreme izdavanja / Date and time of submission:	13.12.2023 - 08:28
Komuna / Opština / Municipality:	PODUJEVË / PODUJEVO / PODUJEVË
Zona kadastrale / Katastarska Zona / Cadastral Zone:	Llapashticë E Epërme / Gornja Lapaštica / Llapashticë E Epërme
Zyra Kadastrale Komunale / Opštinska Katastarska Kancelarija / Municipal Cadastral Office:	PODUJEVË / PODUJEVO / PODUJEVË

A. TË DHËNAT PËR NJËSINË KADASTRALE / PODACI O KATASTARSKOJ JEDINICI / CADASTRAL UNIT DATA

Numri i njësisë kadastrale Broj katastarske jedinice Cad. Unit. No.	Lloji i njësisë Vrsta Jedinice Unit Type	Lloji i pronës Vrsta imovine Property Type	Zona U/R G/S U/R	Sipërfaqja Površina Area (m ²)	Përshkrim Opis Description	Krijuar më datën Uradjeno na dan Created On	Azhuruar Ažurirano Updated
P-71712018-01274-0	PARCELË / PARCELA / PARCEL	Pronë shoqërore / Društvena Imovina / Socially owned Land		185024			

A.1 ADRESA E NJËSISË KADASTRALE / ADRESA KATASTARSKJE JEDINICE /CADASTRAL UNIT ADDRESS

Vendi i quajtur Mesto zvano Called place	Kodi Postal Poštanski Kod Postal Code	Emri i rrugës Naziv ulice Street name	Krijuar më datën Uradjeno na dan Created On	Azhuruar Ažurirano Updated
DJERRINA-RRUGA				



A.2 LLOJI I SHFRYTËZIMIT / VRSTA KORISCENJA / TYPE OF USE

Numri Broj Number	Lloji i shfrytëzimit të parcelës Vrsta koriscenja parcele Parcel Type Of Use	Shfrytëzimi aktual i parcelës Trenutno koriscenje parcele Parcel Current Use	Kualiteti i klasës Kvalitet klase Quality Class	Sipërfaqja (m²) Površina (m²) Area (m²)
1.	Pyjor/šumsko/Forestry	Tokat Pyjore/šumsko zemljište/Forest	Mal I Klasës 3/Suma 3 Klase/3rd Class Forest	122224
2.	Pyjor/šumsko/Forestry	Tokat Pyjore/šumsko zemljište/Forest	Mal I Klasës 4/Suma 4 Klase/4th Class Forest	62800

B. PRONARI/POSEDUESI - VLASNIK/DRŽALAC - OWNER/POSSESSOR

Të drejtat Prava Rights	Emri Ime Name	Nr. personal Licni broj ID. No.	Vendbanimi Prebivaliste Resident	Kodi postal Poštanski kod Postal code	Hollësitë e adresës Pojedinstvi adrese Address details	Pjesa e pronës Deo imovine Share quota	Pershkrimi Opis Description	Azhuruar Ažurirano Updated
Posedim individual / Individualna Drzavina / Single possessor	Komuna e Podujevës	600534946	PODUJEVË / PODUJEVO / PODJEVË /		NUHI GASHI	1/1		



REPUBLIKA E KOSOVËS / REPUBLIKA KOSOVA / REPUBLIC OF KOSOVO

QEVERIA E KOSOVËS / VLADA KOSOVA / GOVERNMENT OF KOSOVA

MINISTRIA E MJEDISIT, PLANIFIKIMIT HAPËSINOR DHE INFRASTRUKTURËS
MINISTARSTVO ŽIVOTNE SREDINE, PROSTORNOG PLANIRANJA I INFRASTRUKTURE
MINISTRY OF ENVIRONMENT, SPATIAL PLANNING AND INFRASTRUCTURE

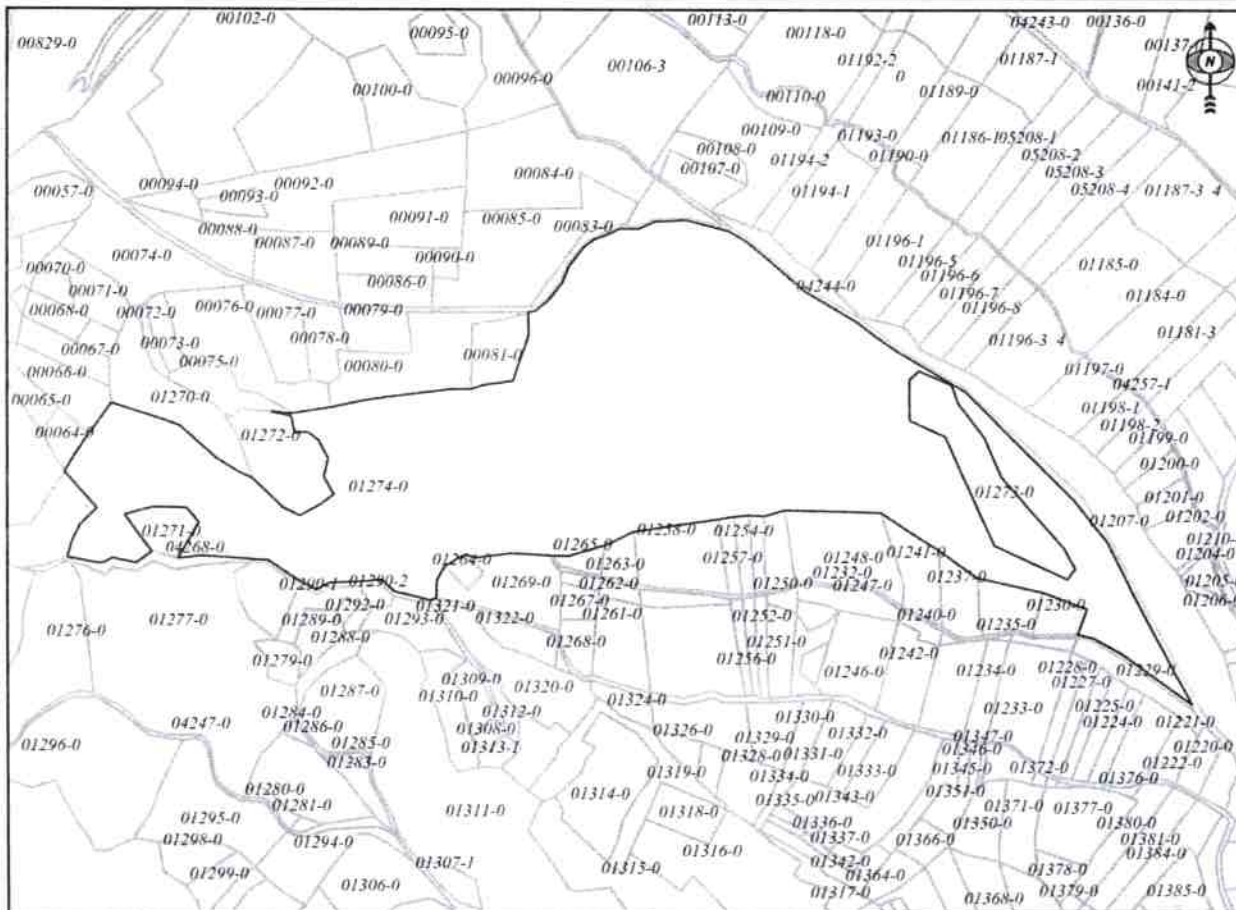
AGJENCIA KADASTRALE E KOSOVËS/ KATASTARSKA AGENCIJA KOSOVA/ KOSOVA CADASTRAL AGENCY

KOPJA E PLANIT / KOPIJA PLANA / COPY PLAN

Zyra Kadastrale Komunale/ Opštinska Katastarska Kancelarija /Municipal Cadastral Office : PODUJEVË

Zona Kadastrale / Katastarska Zona / Cadastral Zone: Llapashticë e Epërme

Njësia/Jedinica/Unit	Tipi/Vrsta/Type	Sipërfaqja/Povšina/Area m ²
P-71712018-01274-0	Parcelë / Parcela / Parcel	185024



Shkalla/Razmera/Scale: 1:6596

Punoi/Obradio/Created:

Data/ Data/Date: 13.12.2023

Koha/ Vreme/ Time: 10:21:51

Nënshkrimi/Potpis/Signature:

Shënim/Beleška/Note:

Aprovoi/Usvoji/Approved: [Signature] Drejtori/Direktor/Director

Nënshkrimi/Potpis/Signature





Republika e Kosovës

Republika Kosova-Republic of Kosovo

Qeveria - Vlada - Government

Ministria e Mjedisit, Planifikimit Hapësinor dhe Infrastrukturës / Ministarstvo Životne Sredine, Prostornog Planiranja i Infrastrukture /
Ministry of Environment, Spatial Planning and Infrastructure

AGJENCIA KADASTRALE E KOSOVËS / KATASTARSKA AGENCIJA KOSOVA / KOSOVO CADASTRAL AGENCY

CERTIFIKATË / CERTIFIKAT / CERTIFICATE

NJËSIA KADASTRALE / KATASTARSKA JEDINICA / CADASTRAL UNIT : P-71712018-01207-0

Numri i lëndës / Broj Predmet / Case Referent Number:	08-942/06-0086689/23
Data dhe koha e lëshimit / Datum i vreme izdavanja / Date and time of submission:	13.12.2023 - 08:29
Komuna / Opština / Municipality:	PODUJEVË / PODUJEVO / PODUJEVË
Zona kadastrale / Katastarska Zona / Cadastral Zone:	Llapashticë E Epërme / Gornja Lapaštica / Llapashticë E Epërme
Zyra Kadastrale Komunale / Opštinska Katastarska Kancelarija / Municipal Cadastral Office:	PODUJEVË / PODUJEVO / PODUJEVË

A. TË DHËNAT PËR NJËSINË KADASTRALE / PODACI O KATASTARSKOJ JEDINICI / CADASTRAL UNIT DATA

Numri i njësisë kadastrale Broj katastarske jedinice Cad. Unit. No.	Lloji i njësisë Vrsta Jedinice Unit Type	Lloji i pronës Vrsta imovine Property Type	Zona U/R G/S U/R	Sipërfaqja Površina Area (m ²)	Përshkrim Opis Description	Krijuar më datën Uradjeno na dan Created On	Azhuruar Ažurirano Updated
P-71712018-01207-0	PARCELË / PARCELA / PARCEL	Pronë shoqërore / Drushtvena Imovina / Socially owned Land		20515			

A.1 ADRESA E NJËSISË KADASTRALE / ADRESA KATASTARSKE JEDINICE /CADASTRAL UNIT ADDRESS

Vendi i quajtur Mesto zvano Called place	Kodi Postal Poštanski Kod Postal Code	Emri i rrugës Naziv ulice Street name	Krijuar më datën Uradjeno na dan Created On	Azhuruar Ažurirano Updated
DJERRINA-RRUGA				



A.2 LLOJI I SHFRYTËZIMIT / VRSTA KORISCENJA / TYPE OF USE

Numri Broj Number	Lloji i shfrytëzimit të parcelës Vrsta korisçenja parcele Parcel Type Of Use	Shfrytëzimi aktual i parcelës Trenutno korisçenje parcele Parcel Current Use	Kualiteti i klasës Kualiteti i klase Quality Class	Sipërfaqja (m ²) Površina (m ²) Area (m ²)
1	Bujqësore/Poljoprivredno/Agriculture	Kullosat/Pašnjaci/pasture	Kullosë E Klasës 3/Pasnjak 3 Klase/3rd Class Pasture	20515

B. PRONARI/POSEDUESI - VLASNIK/DRŽALAC - OWNER/POSSESSOR

Të drejtat Prava Rights	Emri Ime Name	Nr. personal Licni broj ID. No.	Vendbanimi Prebivaliste Resident	Kodi postal Poštanski kod Postal code	Hollësitë e adresës Pojedinsti adrese Address details	Pjesa e pronës Deo imovine Share quota	Pershkrimi Opis Description	Azhuruar Ažurirano Updated
Posedim individual / Individualna Drzavina / Single possessor	Komuna e Podujevës	600534946	PODUJEVË / PODUJEVO / PODJEVÉ /		NUHI GASHI	1/1		



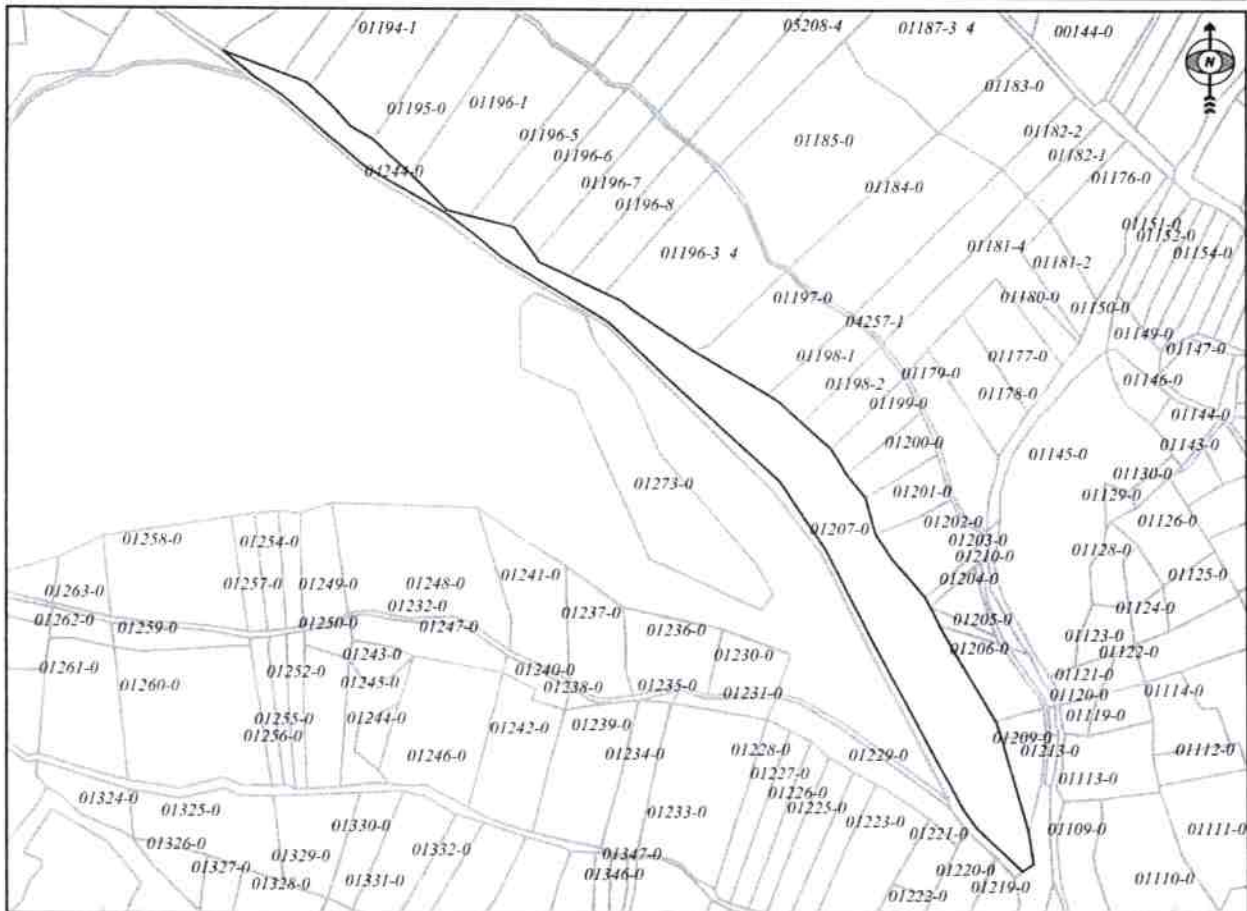
REPUBLIKA E KOSOVËS / REPUBLIKA KOSOVA / REPUBLIC OF KOSOVO
QEVERIA E KOSOVËS / VLADA KOSOVA / GOVERNMENT OF KOSOVA
MINISTRIA E MJEDISIT, PLANIFIKIMIT HAPËSINOR DHE INFRASTRUKTURËS
MINISTARSTVO ŽIVOTNE SREDINE, PROSTORNOG PLANIRANJA I INFRASTRUKTURE
MINISTRY OF ENVIRONMENT, SPATIAL PLANNING AND INFRASTRUCTURE

AGJENCIA KADASTRALE E KOSOVËS/ KATASTARSKA AGENCIJA KOSOVA/ KOSOVA CADASTRAL AGENCY

KOPJA E PLANIT / KOPIJA PLANA / COPY PLAN

Zyra Kadastrale Komunale/ Opštinska Katastarska Kancelarija /Municipal Cadastral Office : **PODUJEVË**
Zona Kadastrale / Katastarska Zona / Cadastral Zone: Llapashticë e Epërme

Njësia/Jedinica/Unit	Tipi/Vrsta/Type	Sipërfaqja/Povšina/Area m ²
P-71712018-01207-0	Parcelë / Parcela / Parcel	20515



Shkalla/Razmera/Scale: 1:4352

Punoi/Obradio/Created:

Data/ Data/Date: 13.12.2023

Koha/ Vreme/ Time: 10:21:26

Nënshkrimi/Potpis/Signature:

Shënim/Beleška/Note:

Aprovot/Usvojio/Approved: Direktor/Direktor

Nënshkrimi/Potpis/Signature:



Llapashticë e epërme

Parcelat 1274-0 S= 185024m²

1207-0 S=20515m²





Republika e Kosovës

Republika Kosova-Republic of Kosovo

Qeveria - Vlada - Government

Ministria e Mjedisit, Planifikimit Hapësinor dhe Infrastrukturës / Ministarstvo Životne Sredine, Prostornog Planiranja i Infrastrukture /
Ministry of Environment, Spatial Planning and Infrastructure

AGJENCIA KADASTRALE E KOSOVËS / KATASTARSKA AGENCIJA KOSOVA / KOSOVO CADASTRAL AGENCY

CERTIFIKATË / CERTIFIKAT / CERTIFICATE

NJËSIA KADASTRALE / KATASTARSKA JEDINICA / CADASTRAL UNIT : P-71712029-00202-1

Numri i lëndës / Broj Predmet / Case Referent Number:	08-942/06-0086689/23
Data dhe koha e lëshimit / Datum i vreme izdavanja / Date and time of submission:	13.12.2023 - 08:29
Komuna / Opština / Municipality:	PODUJEVË / PODUJEVO / PODUJEVË
Zona kadastrale / Katastarska Zona / Cadastral Zone:	Lupç I Poshtëm / Donje Ljupee / Lupç I Poshtëm
Zyra Kadastrale Komunale / Opštinska Katastarska Kancelarija / Municipal Cadastral Office:	PODUJEVË / PODUJEVO / PODUJEVË

A. TË DHËNAT PËR NJËSINË KADASTRALE / PODACI O KATASTARSKOJ JEDINICI / CADASTRAL UNIT DATA

Numri i njësise kadastrale Broj katastarske jedinice Cad. Unit. No.	Lloji i njësise Vrsta Jedinice Unit Type	Lloji i pronës Vrsta imovine Property Type	Zona U/R G/S U/R	Sipërfaqja Površina Area (m ²)	Përshkrim Opis Description	Krijuar më datën Uradjeno na dan Created On	Azhuruar Ažurirano Updated
P-71712029-00202-1	PARCELË / PARCELA / PARCEL	/ /	Rural	44773	REXHISTRI I PARAQITJEVE NR.REND.4/07.DT.15.05.07		

A.1 ADRESA E NJËSISË KADASTRALE / ADRESA KATASTARSKE JEDINICE /CADASTRAL UNIT ADDRESS

Vendi i quajtur Mesto zvano Called place	Kodi Postal Poštanski Kod Postal Code	Emri i rrugës Naziv ulice Street name	Krijuar më datën Uradjeno na dan Created On	Azhuruar Ažurirano Updated
BUGURDOLL-BUGURDOLL				



A.2 LLOJI I SHFRYTËZIMIT / VRSTA KORISCENJA / TYPE OF USE

Numri Broj Number	Lloji i shfrytëzimit të parcelës Vrsta koriscenja parcele Parcel Type Of Use	Shfrytëzimi aktual i parcelës Trenutno koriscenje parcele Parcel Current Use	Kualiteti i klasës Kvalitet klase Quality Class	Sipërfaqja (m²) Površina (m²) Area (m²)
1	Bujqësore/Poljoprivredno/Agriculture	Kullosat/Pashnjaci/pasture	Kullosë E Klasës 4/Pashnjak 4 Klase/4th Class Pasture	44773

B. PRONARI/POSEDUESI - VLASNIK/DRŽALAC - OWNER/POSSESSOR

Të drejtat Prava Rights	Emri Ime Name	Nr. personal Lëni broj ID. No.	Vendbanimi Prebivaliste Resident	Kodi postal Poštanski kod Postal code	Hollësitë e adresës Pojedinošti adrese Address details	Pjesa e pronës Deo imovine Share quota	Pershkrimi Opis Description	Azhuruar Ažurirano Updated
Posedim individual / Individualna Drzavina / Single possessor	Komuna e Podujevës	600534946	PODUJEVË / PODUJEVO / PODJEVË /		NUHI GASHI	1/1	REXHISTRI I PARAQITJEVE NR.REND.4/07 DT.15.05.07	



REPUBLIKA E KOSOVËS / REPUBLIKA KOSOVA / REPUBLIC OF KOSOVO
 QEVERIA E KOSOVËS / VLADA KOSOVA / GOVERNMENT OF KOSOVA
 MINISTRIA E MJEDISIT, PLANIFIKIMIT HAPËSINOR DHE INFRASTRUKTURËS
 MINISTARSTVO ŽIVOTNE SREDINE, PROSTORNOG PLANIRANJA I INFRASTRUKTURE
 MINISTRY OF ENVIRONMENT, SPATIAL PLANNING AND INFRASTRUCTURE

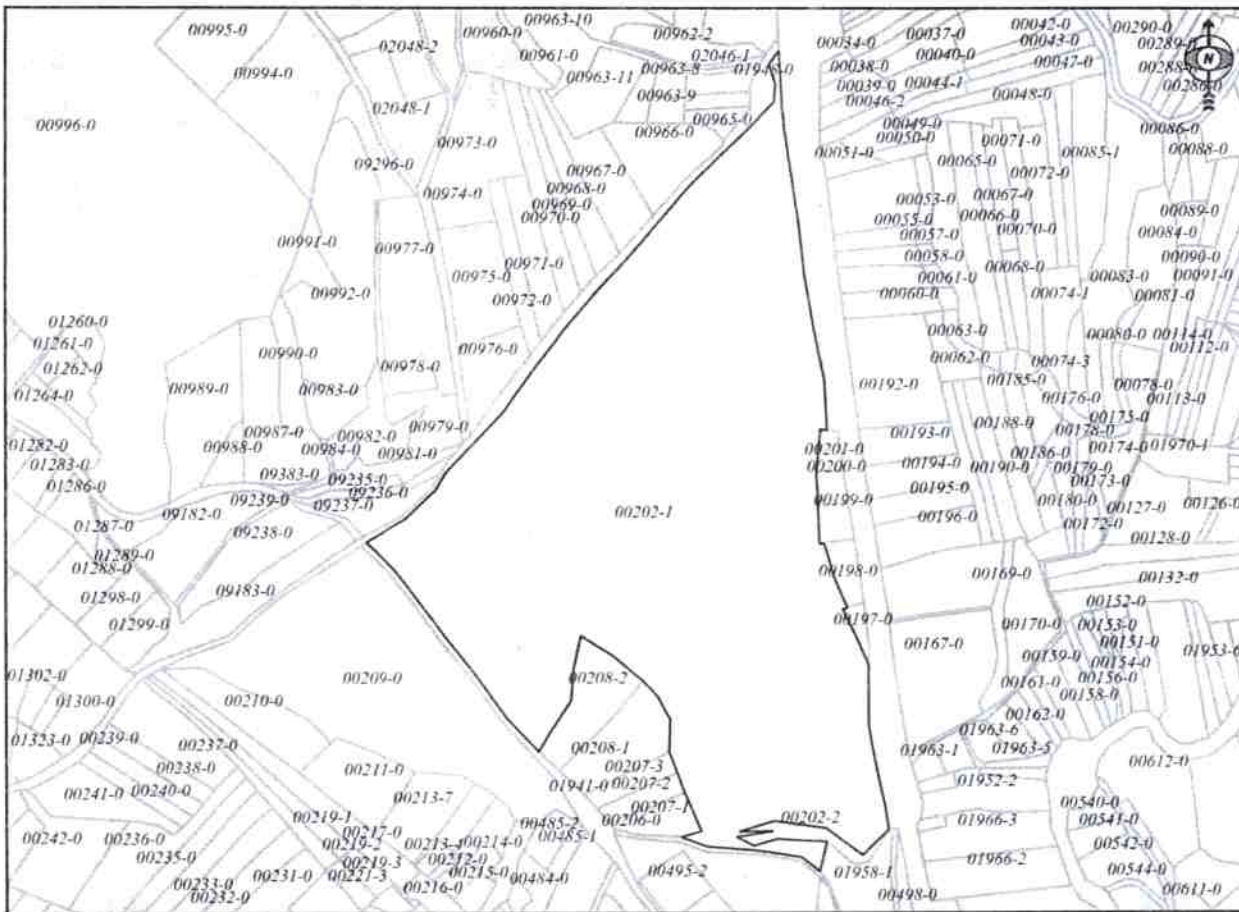
AGJENCIA KADASTRALE E KOSOVËS/ KATASTARSKA AGENCIJA KOSOVA/ KOSOVA CADASTRAL AGENCY

KOPJA E PLANIT / KOPIJA PLANA / COPY PLAN

Zyra Kadastrale Komunale/ Opštinska Katastarska Kancelarija /Municipal Cadastral Office : PODUJEVË

Zona Kadastrale / Katastarska Zona / Cadastral Zone: Lupç | Poshtëm

Njësia/Jedinica/Unit	Tipi/Vrsta/Type	Sipërfaqja/Povšina/Area m ²
P-71712029-00202-1	Parcelë / Parcela / Parcel	44773



Shkalla/Razmera/Scale: 1:6347

Punoi/Obradio/Created:

Data/ Data/Date: 13.12.2023

Koha/ Vreme/ Time: 10:29:54

Nënshkrimi/Potpis/Signature:

Shënim/Beleška/Note:

[Handwritten Signature]

Aprovoi/Usvojil/Aprovet Director/Direktor/Director

Nënshkrimi/Potpis/Signature





Republika e Kosovës

Republika Kosova-Republic of Kosovo

Qeveria - Vlada - Government

Ministria e Mjedisit, Planifikimit Hapësinor dhe Infrastrukturës / Ministarstvo Životne Sredine, Prostornog Planiranja i Infrastrukture /

Ministry of Environment, Spatial Planning and Infrastructure

AGJENCIA KADASTRALE E KOSOVËS / KATASTARSKA AGENCIJA KOSOVA / KOSOVO CADASTRAL AGENCY

CERTIFIKATË / CERTIFIKAT / CERTIFICATE

NJËSIA KADASTRALE / KATASTARSKA JEDINICA / CADASTRAL UNIT : P-71712029-00209-0

Numri i lëndës / Broj Predmet / Case Referent Number:	08-942/06-0086689/23
Data dhe koha e lëshimit / Datum i vreme izdavanja / Date and time of submission:	13.12.2023 - 08:30
Komuna / Opština / Municipality:	PODUJEVË / PODUJEVO / PODUJEVË
Zona kadastrale / Katastarska Zona / Cadastral Zone:	Lupç I Poshtëm / Donje Ljupce / Lupç I Poshtëm
Zyra Kadastrale Komunale / Opštinska Katastarska Kancelarija / Municipal Cadastral Office:	PODUJEVË / PODUJEVO / PODUJEVË

A. TË DHËNAT PËR NJËSINË KADASTRALE / PODACI O KATASTARSKOJ JEDINICI / CADASTRAL UNIT DATA

Numri i njësisë kadastrale Broj katastarske jedinice Cad. Unit. No.	Lloji i njësisë Vrsta Jedinice Unit Type	Lloji i pronës Vrsta imovine Property Type	Zona U/R G/S U/R	Sipërfaqja Površina Area (m ²)	Përshkrim Opis Description	Krijuar më datën Uradjeno na dan Created On	Azhuruar Ažurirano Updated
P-71712029-00209-0	PARCELË / PARCELA / PARCEL	Pronë shoqërore / Društvena Imovina / Socially owned Land		38882			

A.1 ADRESA E NJËSISË KADASTRALE / ADRESA KATASTARSKE JEDINICE /CADASTRAL UNIT ADDRESS

Vendi i quajtur Mesto zvano Called place	Kodi Postal Poštanski Kod Postal Code	Emri i rrugës Naziv ulice Street name	Krijuar më datën Uradjeno na dan Created On	Azhuruar Ažurirano Updated
BUGURDOLL-BUGURDOLL				



A.2 LLOJI I SHFRYTËZIMIT / VRSTA KORISCENJA / TYPE OF USE

Numri Broj Number	Lloji i shfrytëzimit të parcelës Vrsta koriscenja parcele Parcel Type Of Use	Shfrytëzimi aktual i parcelës Trenutno koriscenje parcele Parcel Current Use	Kualiteti i klasës Kvalitet klase Quality Class	Sipërfaqja (m²) Površina (m²) Area (m²)
1	Bujqësore/Poljoprivredno/Agriculture	Kullosat/Paşnjaci/pasture	Kullosë B Klasës 3/Pasnjak 3 Klase/3rd Class Pasture	38882

B. PRONARI/POSEDUESI - VLASNIK/DRŽALAC - OWNER/POSSESSOR

Të drejtat Prava Rights	Emri Ime Name	Nr. personal Licni broj ID. No.	Vendbanimi Prebivaliste Resident	Kodi postal Poštanski kod Postal code	Hollësitë e adresës Pojedinsti adrese Address details	Pjesa e pronës Deo imovine Share quota	Pershkrimi Opis Description	Azhuruar Ažurirano Updated
Posedim individual / Individualna Drzavina / Single possessor	Komuna e Podujevës	600534946	PODUJEVË / PODUJEVO / PODJEVÉ /		NUHI GASHI	1/1		



REPUBLIKA E KOSOVËS / REPUBLIKA KOSOVA / REPUBLIC OF KOSOVO
QEVERIA E KOSOVËS / VLADA KOSOVA / GOVERNMENT OF KOSOVA
MINISTRIA E MJEDISIT, PLANIFIKIMIT HAPËSINOR DHE INFRASTRUKTURËS
MINISTARSTVO ŽIVOTNE SREDINE, PROSTORNOG PLANIRANJA I INFRASTRUKTURE
MINISTRY OF ENVIRONMENT, SPATIAL PLANNING AND INFRASTRUCTURE

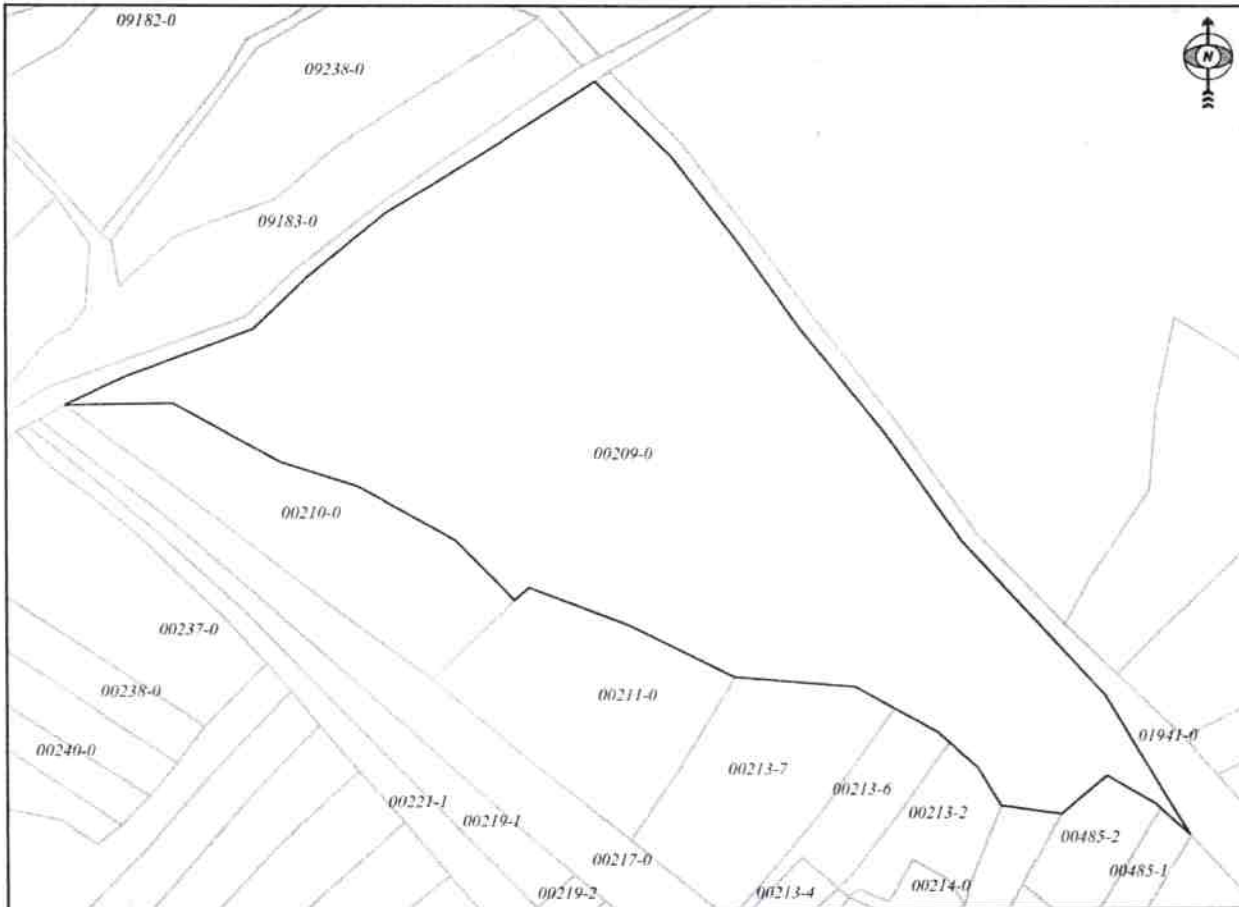
AGJENCIA KADASTRALE E KOSOVËS/ KATASTARSKA AGENCIJA KOSOVA/ KOSOVA CADASTRAL AGENCY

KOPJA E PLANIT / KOPIJA PLANA / COPY PLAN

Zyra Kadastrale Komunale/ Opštinska Katastarska Kancelarija /Municipal Cadastral Office : PODUJEVË

Zona Kadastrale / Katastarska Zona / Cadastral Zone: Lupç | Poshtëm

Njësia/Jedinica/Unit	Tipi/Vrsta/Type	Sipërfaqja/Povšina/Area m ²
P-71712029-00209-0	Parcelë / Parcela / Parcel	38882



Shkalla/Razmera/Scale: 1:2402

Punoi/Obradio/Created:

Data/ Data/Date: 13.12.2023

Koha/ Vreme/ Time: 10:30:17

Nënshkrimi/Potpis/Signature:

Shënim/Beleška/Note:

Aprovoi/Usvojio/Approved:  Direktori/Direktor/Director

Nënshkrimi/Potpis/Signature:



Republika e Kosovës

Republika Kosova-Republic of Kosovo

Qeveria - Vlada - Government

Ministria e Mjedisit, Planifikimit Hapësinor dhe Infrastrukturës / Ministarstvo Životne Sredine, Prostornog Planiranja i Infrastrukture /
Ministry of Environment, Spatial Planning and Infrastructure

AGJENCIA KADASTRALE E KOSOVËS / KATASTARSKA AGENCIJA KOSOVA / KOSOVO CADASTRAL AGENCY

CERTIFIKATË / CERTIFIKAT / CERTIFICATE

NJËSIA KADASTRALE / KATASTARSKA JEDINICA / CADASTRAL UNIT : P-71712029-00495-4

Numri i lëndës / Broj Predmet / Case Referent Number:	08-942/06-0086689/23
Data dhe koha e lëshimit / Datum i vreme izdavanja / Date and time of submission:	13.12.2023 - 08:30
Komuna / Opština / Municipality:	PODUJEVË / PODUJEVO / PODUJEVË
Zona kadastrale / Katastarska Zona / Cadastral Zone:	Lupç I Poshtëm / Donje Ljupece / Lupç I Poshtëm
Zyra Kadastrale Komunale / Opštinska Katastarska Kancelarija / Municipal Cadastral Office:	PODUJEVË / PODUJEVO / PODUJEVË

A. TË DHËNAT PËR NJËSINË KADASTRALE / PODACI O KATASTARSKOJ JEDINICI / CADASTRAL UNIT DATA

Numri i njësisë kadastrale Broj katastarske jedinice Cad. Unit. No.	Lloji i njësisë Vrsta Jedinice Unit Type	Lloji i pronës Vrsta imovine Property Type	Zona U/R G/S U/R	Sipërfaqja Površina Area (m ²)	Përshkrim Opis Description	Krijuar më datën Uradjeno na dan Created On	Azhuruar Ažurirano Updated
P-71712029-00495-4	PARCELË / PARCELA / PARCEL	Pronë shoqërore / Drushtvena Imovina / Socially owned Land	Rural	23403	RDPP.2/2012 Regjistri i paraqitjeve.1/2012 14/2019	20.08.2019	

A.1 ADRESA E NJËSISË KADASTRALE / ADRESA KATASTARSKE JEDINICE /CADASTRAL UNIT ADDRESS

Vendi i quajtur Mesto zvano Called place	Kodi Postal Poštanski Kod Postal Code	Emri i rrugës Naziv ulice Street name	Krijuar më datën Uradjeno na dan Created On	Azhuruar Ažurirano Updated
BUGURDOLL-BREGU			20.08.2019	



A.2 LLOJI I SHFRYTËZIMIT / VRSTA KORISCENJA / TYPE OF USE

Numri Broj Number	Lloji i shfrytëzimit të parcelës Vrsta korisçenja parcele Parcel Type Of Use	Shfrytëzimi aktual i parcelës Trenuino korisçenje parcele Parcel Current Use	Kualiteti i klasës Kualitet klase Quality Class	Sipërfaqja (m ²) Površina (m ²) Area (m ²)
1	Bujqësore/Poljoprivredno/Agriculture	Livadhët/Livade/meadow	Livadh 1 Klasës 4/Livada4 Klase/4th Class Meadow	23403

B. PRONARI/POSEDUESI - VLASNIK/DRŽALAC - OWNER/POSSESSOR

Të drejtat Prava Rights	Emri Ime Name	Nr. personal Licni broj ID. No.	Vendbanimi Prebivaliste Resident	Kodi postal Poštanski kod Postal code	Hollësitë e adresës Pojedinsti adrese Address details	Pjesa e pronës Deo imovine Share quota	Pershkrimi Opis Description	Azhuruar Ažurirano Updated
Posedim individual / Individualna Drzavina / Single possessor	Komuna e Podujevës	600534946	PODUJEVË / PODUJEVO / PODJEVË /		NUHI GASHI	1/1	RDPP.2/2012 Regjistri i paraqitjeve.1/2012	21.08.2019



REPUBLIKA E KOSOVËS / REPUBLIKA KOSOVA / REPUBLIC OF KOSOVO

QEVERIA E KOSOVËS / VLADA KOSOVA / GOVERNMENT OF KOSOVA

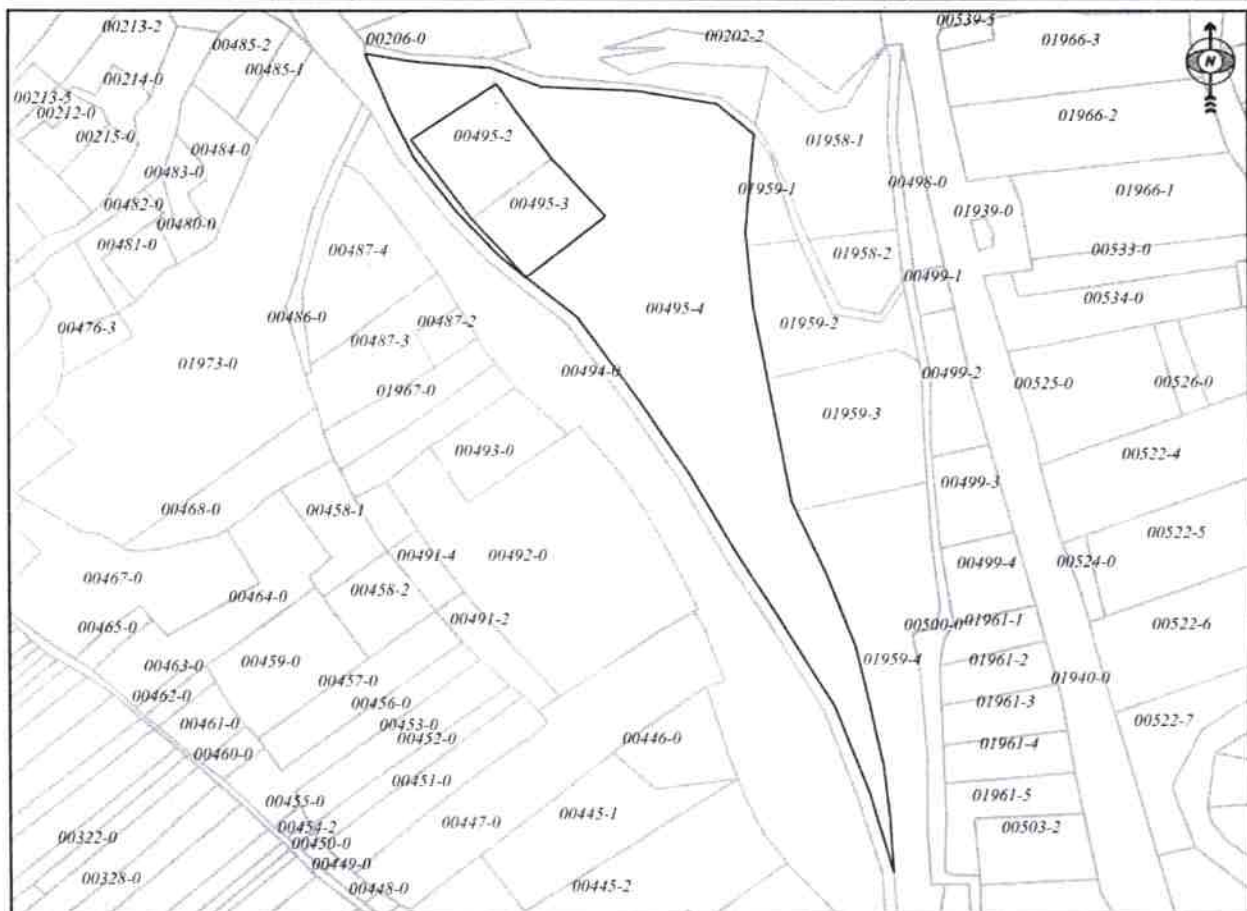
MINISTRIA E MJEDISIT, PLANIFIKIMIT HAPËSINOR DHE INFRASTRUKTURËS
MINISTARSTVO ŽIVOTNE SREDINE, PROSTORNOG PLANIRANJA I INFRASTRUKTURE
MINISTRY OF ENVIRONMENT, SPATIAL PLANNING AND INFRASTRUCTURE

AGJENCIA KADASTRALE E KOSOVËS/ KATASTARSKA AGENCIJA KOSOVA/ KOSOVA CADASTRAL AGENCY

KOPJA E PLANIT / KOPIJA PLANA / COPY PLAN

Zyra Kadastrale Komunale/ Opštinska Katastarska Kancelarija /Municipal Cadastral Office : **PODUJEVË**
Zona Kadastrale / Katastarska Zona / Cadastral Zone: **Luçç | Poshtëm**

Njësia/Jedinica/Unit	Tipi/Vrsta/Type	Sipërfaqja/Povšina/Area m²
P-71712029-00495-4		



Shkalla/Razmera/Scale: 1:3342

Punoi/Obradio/Created:

Data/ Data/Date: 13.12.2023

Koha/ Vreme/ Time: 10:30:56

Nënshkrimi/Potpis/Signature:

Shënim/Beleška/Note:

Aprovoi/Usvojeno/Approved: Drejtori/Direktor/Director

Nënshkrimi/Potpis/Signature:





Republika e Kosovës

Republika Kosova-Republic of Kosovo

Qeveria - Vlada - Government

Ministria e Mjedisit, Planifikimit Hapësinor dhe Infrastrukturës / Ministarstvo Životne Sredine, Prostornog Planiranja i Infrastrukture /
Ministry of Environment, Spatial Planning and Infrastructure

AGJENCIA KADASTRALE E KOSOVËS / KATASTARSKA AGENCIJA KOSOVA / KOSOVO CADASTRAL AGENCY

CERTIFIKATË / CERTIFIKAT / CERTIFICATE

NJËSIA KADASTRALE / KATASTARSKA JEDINICA / CADASTRAL UNIT : P-71712029-00494-0

Numri i lëndës / Broj Predmet / Case Referent Number:	08-942/06-0086689/23
Data dhe koha e lëshimit / Datum i vreme izdavanja / Date and time of submission:	13.12.2023 - 08:31
Komuna / Opština / Municipality:	PODUJEVË / PODUJEVO / PODUJEVË
Zona kadastrale / Katastarska Zona / Cadastral Zone:	Luçë I Poshtëm / Donje Ljupce / Luçë I Poshtëm
Zyra Kadastrale Komunale / Opštinska Katastarska Kancelarija / Municipal Cadastral Office:	PODUJEVË / PODUJEVO / PODUJEVË

A. TË DHËNAT PËR NJËSINË KADASTRALE / PODACI O KATASTARSKOJ JEDINICI / CADASTRAL UNIT DATA

Numri i njësisë kadastrale Broj katastarske jedinice Cad. Unit. No.	Lloji i njësisë Vrsta Jedinice Unit Type	Lloji i pronës Vrsta imovine Property Type	Zona U/R G/S U/R	Sipërfaqja Površina Area (m ²)	Përshkrim Opis Description	Krijuar më datën Uradjeno na dan Created On	Azhuruar Ažurirano Updated
P-71712029-00494-0	PARCELË / PARCELA / PARCEL	Pronë shoqërore / Društvena Imovina / Socially owned Land		15929			

A.1 ADRESA E NJËSISË KADASTRALE / ADRESA KATASTARSKE JEDINICE /CADASTRAL UNIT ADDRESS

Vendi i quajtur Mesto zvano Called place	Kodi Postal Poštanski Kod Postal Code	Emri i rrugës Naziv ulice Street name	Krijuar më datën Uradjeno na dan Created On	Azhuruar Ažurirano Updated
LAXHIA KAQIU-BREGU				



A.2 LLOJI I SHFRYTËZIMIT / VRSTA KORISCENJA / TYPE OF USE

Numri Broj Number	Lloji i shfrytëzimit të parcelës Vrsta koriscenja parcele Parcel Type Of Use	Shfrytëzimi aktual i parcelës Trenutno koriscenje parcele Parcel Current Use	Kualiteti i klasës Kvalitet klase Quality Class	Sipërfaqja (m²) Površina (m²) Area (m²)
1	Bujqësore/Poljoprivredno/Agriculture	Kullosat/Pashnjaci/pasture	Kullosë E Klasës 4/Pashnjak 4 Klase/4th Class Pasture	15929

B. PRONARI/POSEDUESI - VLASNIK/DRŽALAC - OWNER/POSSESSOR

Të drejtat Prava Rights	Emri Ime Name	Nr. personal Licni broj ID. No.	Vendbanimi Prebivaliste Resident	Kodi postal Poštanski kod Postal code	Hollësitë e adresës Pojedinsti adrese Address details	Pjesa e pronës Deo imovine Share quota	Pershkrimi Opis Description	Azhruar Ažurirano Updated
Posedim individual / Individualna Drzavina / Single possessor	Komuna e Podujevës	600534946	PODUJEVË / PODUJEVO / PODJEVÉ /		NUHI GASHI	1/1		



REPUBLIKA E KOSOVËS / REPUBLIKA KOSOVA / REPUBLIC OF KOSOVO

QEVERIA E KOSOVËS / VLADA KOSOVA / GOVERNMENT OF KOSOVA

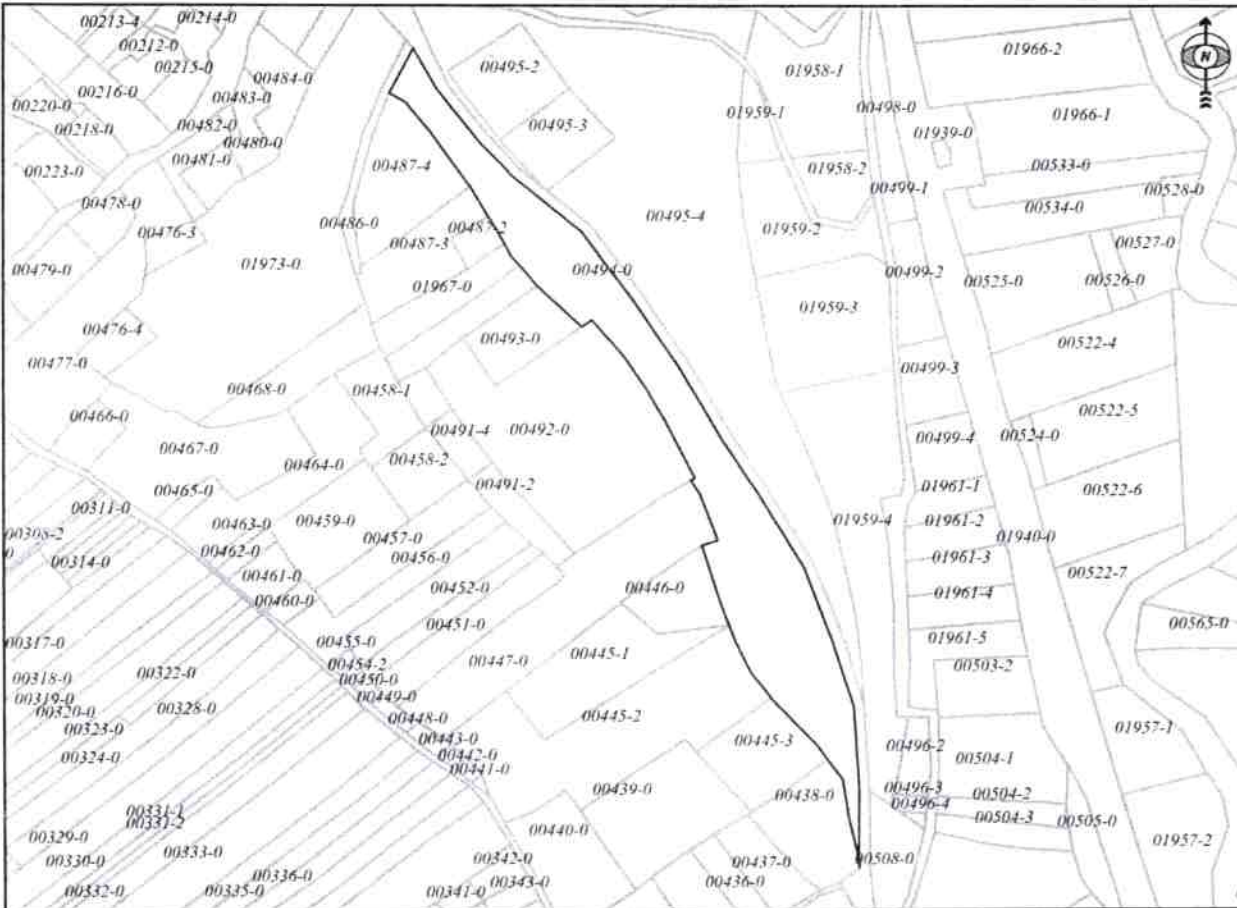
MINISTRIA E MJEDISIT, PLANIFIKIMIT HAPËSINOR DHE INFRASTRUKTURËS
MINISTARSTVO ŽIVOTNE SREDINE, PROSTORNOG PLANIRANJA I INFRASTRUKTURE
MINISTRY OF ENVIRONMENT, SPATIAL PLANNING AND INFRASTRUCTURE

AGJENCIA KADASTRALE E KOSOVËS/ KATASTARSKA AGENCIJA KOSOVA/ KOSOVA CADASTRAL AGENCY

KOPJA E PLANIT / KOPIJA PLANA / COPY PLAN

Zyra Kadastrale Komunale/ Opštinska Katastarska Kancelarija /Municipal Cadastral Office : PODUJEVË
Zona Kadastrale / Katastarska Zona / Cadastral Zone: Lupç | Poshtëm

Njësia/Jedinica/Unit	Tipi/Vrsta/Type	Sipërfaqja/Povšina/Area m ²
P-71712029-00494-0	Parcelë / Parcela / Parcel	15929



Shkalla/Razmera/Scale: 1:3862

Punoi/Obradio/Created:

Data/ Data/Date: 13.12.2023

Koha/ Vreme/ Time: 10:31:22

Nënshkrimi/Potpis/Signature:

Shënim/Beleška/Note:

Aprovoui/Usvojio/Approve: Direktor/Director

Nënshkrimi/Potpis/Signature:



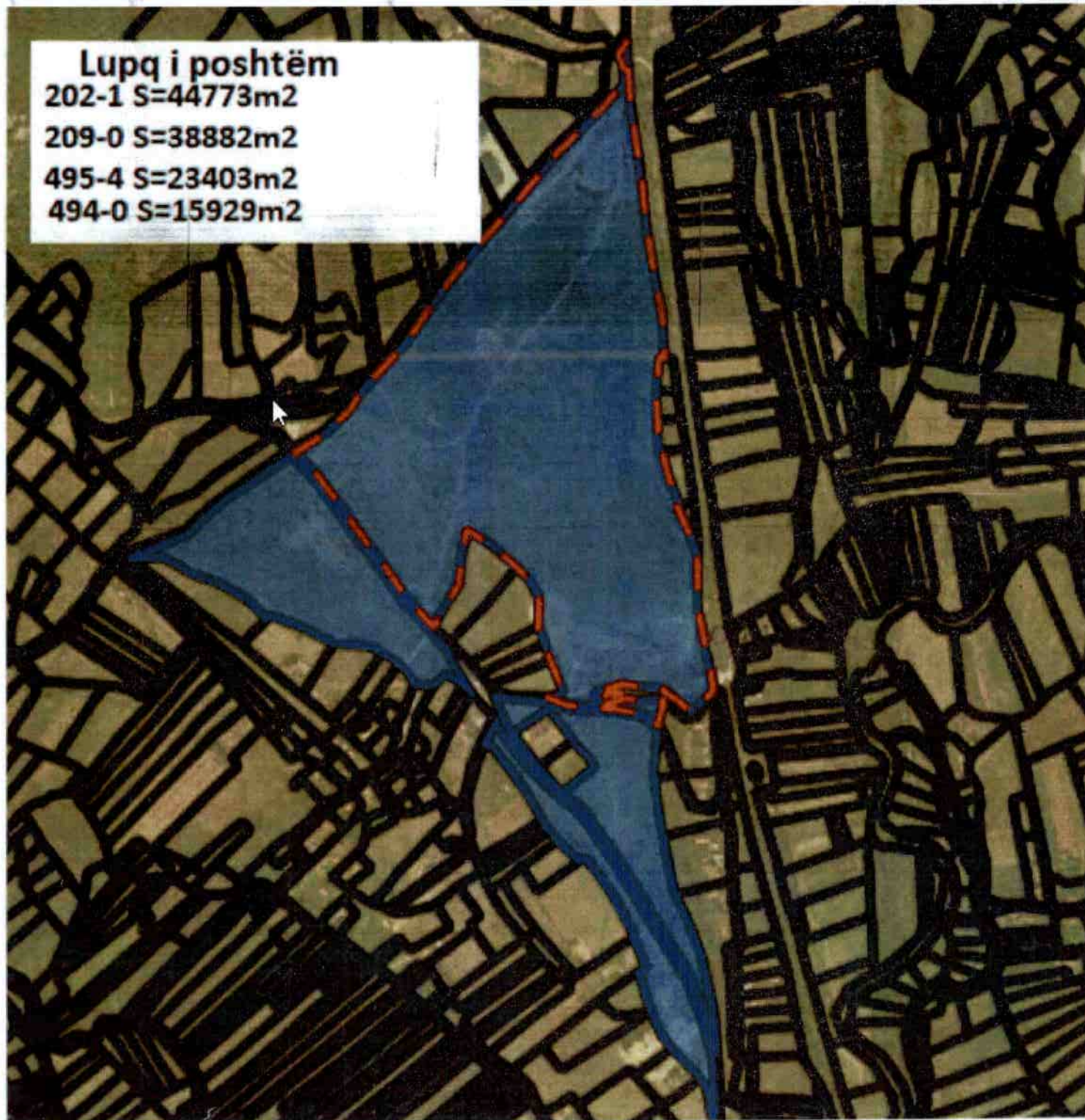
Lupq i poshtëm

202-1 S=44773m²

209-0 S=38882m²

495-4 S=23403m²

494-0 S=15929m²





Republika e Kosovës
Republika Kosova-Republic of Kosovo
Qeveria - Vlada - Government

Ministria e Mjedisit, Planifikimit Hapësinor dhe Infrastrukturës / Ministarstvo Životne Sredine, Prostornog Planiranja i Infrastrukture /
Ministry of Environment, Spatial Planning and Infrastructure
AGJENCIA KADASTRALE E KOSOVËS / KATASTARSKA AGENCIJA KOSOVA / KOSOVO CADASTRAL AGENCY

CERTIFIKATË / CERTIFIKAT / CERTIFICATE

NJËSIA KADASTRALE / KATASTARSKA JEDINICA / CADASTRAL UNIT : P-71712024-01392-0


Numri i lëndës / Broj Predmet / Case Referent Number:	08-942/06-0086689/23
Data dhe koha e lëshimit / Datum i vreme izdavanja / Date and time of submission:	13.12.2023 - 08:31
Komuna / Opština / Municipality:	PODUJEVË / PODUJEVO / PODUJEVË
Zona kadastrale / Katastarska Zona / Cadastral Zone:	Dobërdol / Dobri Do / Dobërdol
Zyra Kadastrale Komunale / Opštinska Katastarska Kancelarija / Municipal Cadastral Office:	PODUJEVË / PODUJEVO / PODUJEVË

A. TË DHËNAT PËR NJËSINË KADASTRALE / PODACI O KATASTARSKOJ JEDINICI / CADASTRAL UNIT DATA

Numri i njësisë kadastrale Broj katastarske jedinice Cad. Unit. No.	Lloji i njësisë Vrsta Jedinice Unit Type	Lloji i pronës Vrsta imovine Property Type	Zona U/R G/S U/R	Sipërfaqja Površina Area (m ²)	Përshkrim Opis Description	Krijuar më datën Uradjeno na dan Created On	Azhuruar Ažurirano Updated
P-71712024-01392-0	PARCELË / PARCELA / PARCEL	Pronë shoqërore / Drushtvena Imovina / Socially owned Land		224873			

A.1 ADRESA E NJËSISË KADASTRALE / ADRESA KATASTARSKJE JEDINICE /CADASTRAL UNIT ADDRESS

Vendi i quajtur Mesto zvano Called place	Kodi Postal Poštanski Kod Postal Code	Emri i rrugës Naziv ulice Street name	Krijuar më datën Uradjeno na dan Created On	Azhuruar Ažurirano Updated
BOKA-BOKA				



A.2 LLOJI I SHFRYTËZIMIT / VRSTA KORISCENJA / TYPE OF USE

Numri Broj Number	Lloji i shfrytëzimit të parcelës Vrsta koriscenja parcele Parcel Type Of Use	Shfrytëzimi aktual i parcelës Trenutno koriscenje parcele Parcel Current Use	Kualiteti i klasës Kvalitet klase Quality Class	Sipërfaqja (m²) Površina (m²) Area (m²)
1	Bujqësore/Poljoprivredno/Agriculture	Kullosat/Paşnjaci/pasture	Kullosë E Klasës 3/Paşnjak 3 Klase/3rd Class Pasture	224873

B. PRONARI/POSEDUESI - VLASNIK/DRŽALAC - OWNER/POSSESSOR

Të drejtat Prava Rights	Emri Ime Name	Nr. personal Licni broj ID. No.	Vendbanimi Prebivaliste Resident	Kodi postal Poštanski kod Postal code	Hollësitë e adresës Pojedïnosti adrese Address details	Pjesa e pronës Deo imovine Share quota	Pershkrimi Opis Description	Azhuruar Ažurirano Updated
Posedim individual / Individualna Drzavina / Single possessor	Komuna e Podujevës	600534946	PODUJEVË / PODUJEVO / PODJEVÉ /		NUHI GASHI	1/1		



REPUBLIKA E KOSOVËS / REPUBLIKA KOSOVA / REPUBLIC OF KOSOVO

QEVERIA E KOSOVËS / VLADA KOSOVA / GOVERNMENT OF KOSOVA

MINISTRIA E MJEDISIT, PLANIFIKIMIT HAPËSINOR DHE INFRASTRUKTURËS
MINISTARSTVO ŽIVOTNE SREDINE, PROSTORNOG PLANIRANJA I INFRASTRUKTURE
MINISTRY OF ENVIRONMENT, SPATIAL PLANNING AND INFRASTRUCTURE

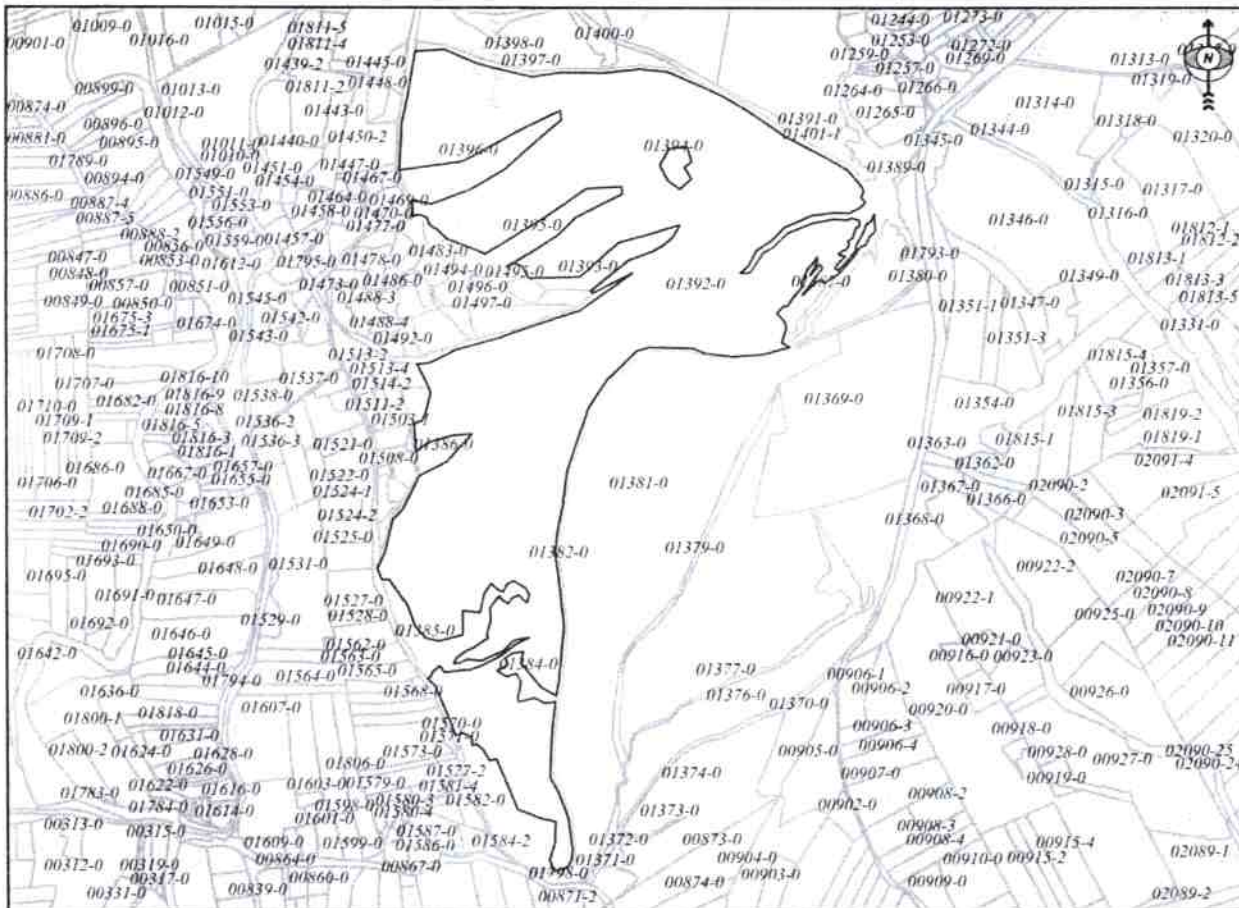
AGJENCIA KADASTRALE E KOSOVËS/ KATASTARSKA AGENCIJA KOSOVA/ KOSOVA CADASTRAL AGENCY

KOPJA E PLANIT / KOPIJA PLANA / COPY PLAN

Zyra Kadastrale Komunale/ Opštinska Katastarska Kancelarija /Municipal Cadastral Office : **PODUJEVË**

Zona Kadastrale / Katastarska Zona / Cadastral Zone: **Dobërdol**

Njësia/Jedinica/Unit	Tipi/Vrsta/Type	Sipërfaqja/Povšina/Area m ²
P-71712024-01392-0	Parcelë / Parcela / Parcel	224873



Shkalla/Razmera/Scale: 1:8185

Punoi/Obradio/Created:

Data/ Data/Date: 13.12.2023

Koha/ Vreme/ Time: 10:34:04

Nënshkrimi/Potpis/Signature:

Shënim/Beleška/Note:

Aprovim/Approvato/Approved: Direktor/Director

Nënshkrimi/Potpis/Signature:





Republika e Kosovës
Republika Kosova-Republic of Kosovo
Qeveria - Vlada - Government

Ministria e Mjedisit, Planifikimit Hapësinor dhe Infrastrukturës / Ministarstvo Životne Sredine, Prostornog Planiranja i Infrastrukture /
Ministry of Environment, Spatial Planning and Infrastructure
AGJENCIA KADASTRALE E KOSOVËS / KATASTARSKA AGENCIJA KOSOVA / KOSOVO CADASTRAL AGENCY

CERTIFIKATË / CERTIFIKAT / CERTIFICATE

NJËSIA KADASTRALE / KATASTARSKA JEDINICA / CADASTRAL UNIT : P-71712024-01378-0

Numri i lëndës / Broj Predmet / Case Referent Number:	08-942/06-0086689/23
Data dhe koha e lëshimit / Datum i vreme izdavanja / Date and time of submission:	13.12.2023 - 08:32
Komuna / Opština / Municipality:	PODUJEVË / PODUJEVO / PODUJEVË
Zona kadastrale / Katastarska Zona / Cadastral Zone:	Dobërdol / Dobri Do / Dobërdol
Zyra Kadastrale Komunale / Opštinska Katastarska Kancelarija / Municipal Cadastral Office:	PODUJEVË / PODUJEVO / PODUJEVË

A. TË DHËNAT PËR NJËSINË KADASTRALE / PODACI O KATASTARSKOJ JEDINICI / CADASTRAL UNIT DATA

Numri i njësive kadastrale Broj katastarske jedinice Cad. Unit. No.	Lloji i njësive Vrsta Jedinice Unit Type	Lloji i pronës Vrsta imovine Property Type	Zona U/R G/S U/R	Sipërfaqja Površina Area (m ²)	Përshkrim Opis Description	Krijuar më datën Uradjeno na dan Created On	Azhuruar Ažurirano Updated
P-71712024-01378-0	PARCELË / PARCELA / PARCEL	Pronë shoqërore / Drushtvena Imovina / Socially owned Land		45392			

A.1 ADRESA E NJËSISË KADASTRALE / ADRESA KATASTARSKE JEDINICE /CADASTRAL UNIT ADDRESS

Vendi i quajtur Mesto zvano Called place	Kodi Postal Poštanski Kod Postal Code	Emri i rrugës Naziv ulice Street name	Krijuar më datën Uradjeno na dan Created On	Azhuruar Ažurirano Updated
BOKA-BOKA				



A.2 LLOJI I SHFRYTËZIMIT / VRSTA KORISCENJA / TYPE OF USE

Numri Broj Number	Lloji i shfrytëzimit të parcelës Vrsta korisçenja parcele Parcel Type Of Use	Shfrytëzimi aktual i parcelës Trenutno korisçenje parcele Parcel Current Use	Kualiteti i klasës Kvalitet klase Quality Class	Sipërfaqja (m ²) Površina (m ²) Area (m ²)
1	Bujqësore/Poljoprivredno/Agriculture	Kullosat/Paşnjaci/pasture	Kullosë E Klasës 3/Paşnjak 3 Klase/3rd Class Pasture	45392

B. PRONARI/POSEDUESI - VLASNIK/DRŽALAC - OWNER/POSSESSOR

Të drejtat Prava Rights	Emri Ime Name	Nr. personal Licni broj ID. No.	Vendbanimi Prebivaliste Resident	Kodi postal Poštanski kod Postal code	Hollësitë e adresës Pojednostoi adrese Address details	Pjesa e pronës Deo imovine Share quota	Pershkrimi Opis Description	Azhuruar Ažurirano Updated
Posedim individual / Individualna Drzavina / Single possessor	Komuna e Podujevës	600534946	PODUJEVË / PODUJEVO / PODJEVË /		NUHI GASHI	1/1		



REPUBLIKA E KOSOVËS / REPUBLIKA KOSOVA / REPUBLIC OF KOSOVO

QEVERIA E KOSOVËS / VLADA KOSOVA / GOVERNMENT OF KOSOVA

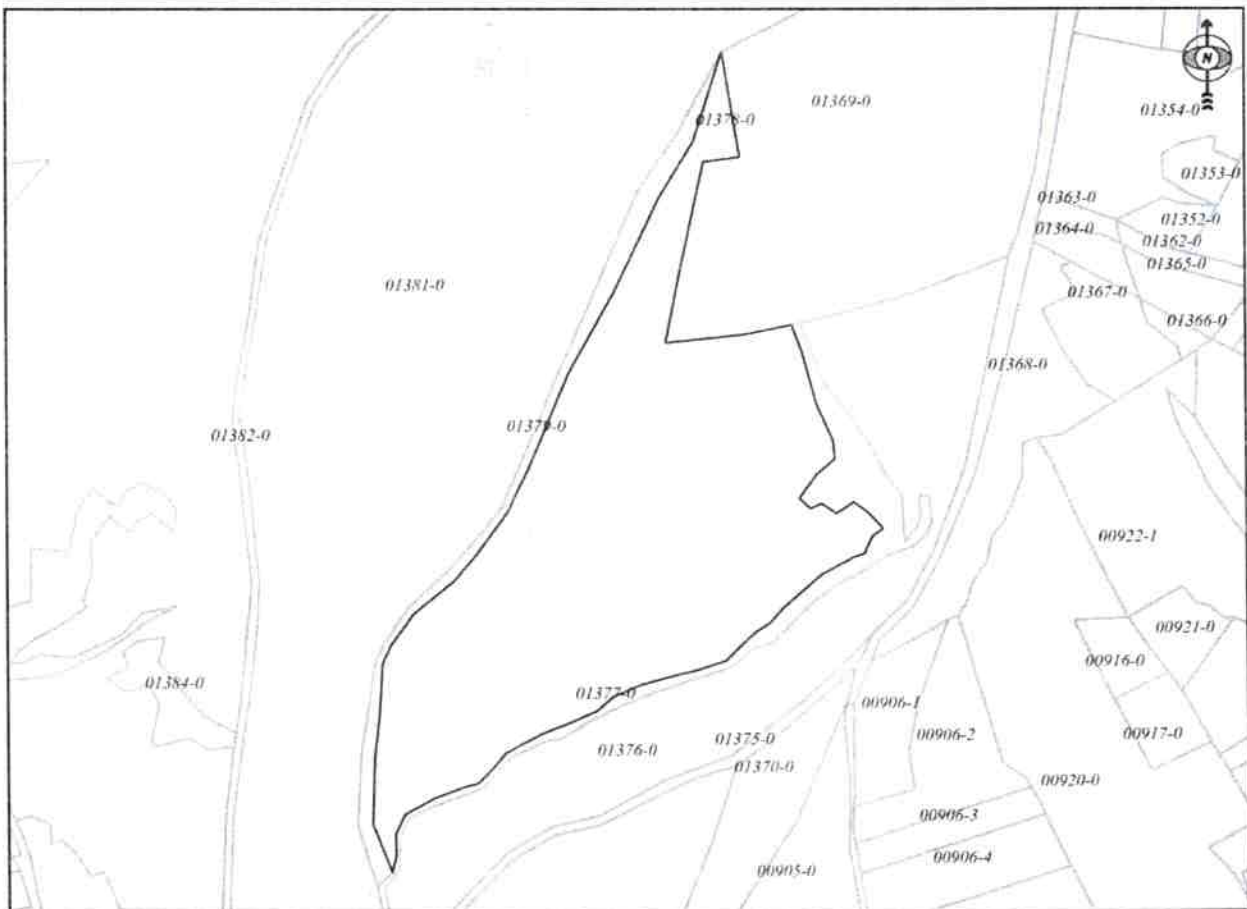
MINISTRIA E MJEDISIT, PLANIFIKIMIT HAPËSINOR DHE INFRASTRUKTURËS
MINISTARSTVO ŽIVOTNE SREDINE, PROSTORNOG PLANIRANJA I INFRASTRUKTURE
MINISTRY OF ENVIRONMENT, SPATIAL PLANNING AND INFRASTRUCTURE

AGJENCIA KADASTRALE E KOSOVËS/ KATASTARSKA AGENCIJA KOSOVA/ KOSOVA CADASTRAL AGENCY

KOPJA E PLANIT / KOPIJA PLANA / COPY PLAN

Zyra Kadastrale Komunale/ Opštinska Katastarska Kancelarija /Municipal Cadastral Office : PODUJEVË
Zona Kadastrale / Katastarska Zona / Cadastral Zone: Dobërdol

Njësia/Jedinica/Unit	Tipi/Vrsta/Type	Sipërfaqja/Povšina/Area m ²
P-71712024-01378-0	Parcelë / Parcela / Parcel	45392



Shkalla/Razmera/Scale: 1:3743

Punoi/Obradio/Created:

Data/ Data/Date: 13.12.2023

Koha/ Vreme/ Time: 10:32:34

Nënshkrimi/Potpis/Signature:

Shënim/Beleška/Note:

Aprovoui/Usvojig/Approved: Dëgjtor/Direktor/Director

Nënshkrimi/Potpis/Signature:





Republika e Kosovës

Republika Kosova-Republic of Kosovo

Qeveria - Vlada - Government

Ministria e Mjedisit, Planifikimit Hapësinor dhe Infrastrukturës / Ministarstvo Životne Sredine, Prostornog Planiranja i Infrastrukture /

Ministry of Environment, Spatial Planning and Infrastructure

AGJENCIA KADASTRALE E KOSOVËS / KATASTARSKA AGENCIJA KOSOVA / KOSOVO CADASTRAL AGENCY

CERTIFIKATË / CERTIFIKAT / CERTIFICATE

NJËSIA KADASTRALE / KATASTARSKA JEDINICA / CADASTRAL UNIT : P-71712024-01381-2

Numri i lëndës / Broj Predmet / Case Referent Number:	08-942/06-0086689/23
Data dhe koha e lëshimit / Datum i vreme izdavanja / Date and time of submission:	13.12.2023 - 08:32
Komuna / Opština / Municipality:	PODUJEVË / PODUJEVO / PODUJEVË
Zona kadastrale / Katastarska Zona / Cadastral Zone:	Dobërdol / Dobri Do / Dobërdol
Zyra Kadastrale Komunale / Opštinska Katastarska Kancelarija / Municipal Cadastral Office:	PODUJEVË / PODUJEVO / PODUJEVË

A. TË DHËNAT PËR NJËSINË KADASTRALE / PODACI O KATASTARSKOJ JEDINICI / CADASTRAL UNIT DATA

Numri i njësisë kadastrale Broj katastarske jedinice Cad. Unit. No.	Lloji i njësisë Vrsta Jedinice Unit Type	Lloji i pronës Vrsta imovine Property Type	Zona U/R G/S U/R	Sipërfaqja Površina Area (m²)	Përshkrim Opis Description	Krijuar më datën Uradjeno na dan Created On	Azhuruar Ažurirano Updated
P-71712024-01381-2	PARCELË / PARCELA / PARCEL	Pronë shoqërore / Društvena Imovina / Socially owned Land		2883			

A.1 ADRESA E NJËSISË KADASTRALE / ADRESA KATASTARSKE JEDINICE /CADASTRAL UNIT ADDRESS

Vendi i quajtur Mesto zvano Called place	Kodi Postal Poštanski Kod Postal Code	Emri i rrugës Naziv ulice Street name	Krijuar më datën Uradjeno na dan Created On	Azhuruar Ažurirano Updated
BOKA-BOKA				



A.2 LLOJI I SHFRYTËZIMIT / VRSTA KORISCENJA / TYPE OF USE

Numri Broj Number	Lloji i shfrytëzimit të parcelës Vrsta koriscenja parcele Parcel Type Of Use	Shfrytëzimi aktual i parcelës Trenutno koriscenje parcele Parcel Current Use	Kualiteti i klasës Kvalitet klase Quality Class	Sipërfaqja (m²) Površina (m²) Area (m²)
1	Bujqësore/Poljoprivredno/Agriculture	Arat/Njive/Arable	Arë E Klasës 7/Njiva 7 Klase/7th Class Arable Land	2883

B. PRONARI/POSEDUESI - VLASNIK/DRŽALAC - OWNER/POSSESSOR

Të drejtat Prava Rights	Emri Ime Name	Nr. personal Licni broj ID. No.	Vendbanimi Prebivaliste Resident	Kodi postal Poštanski kod Postal code	Hollësitë e adresës Pojedinsti adrese Address details	Pjesa e pronës Deo imovine Share quota	Pershkrimi Opis Description	Azhuruar Ažurirano Updated
Posedim individual / Individualna Drzavina / Single possessor	Komuna e Podujevës	600534946	PODUJEVË / PODUJEVO / PODJEVË /		NUHI GASHI	1/1		

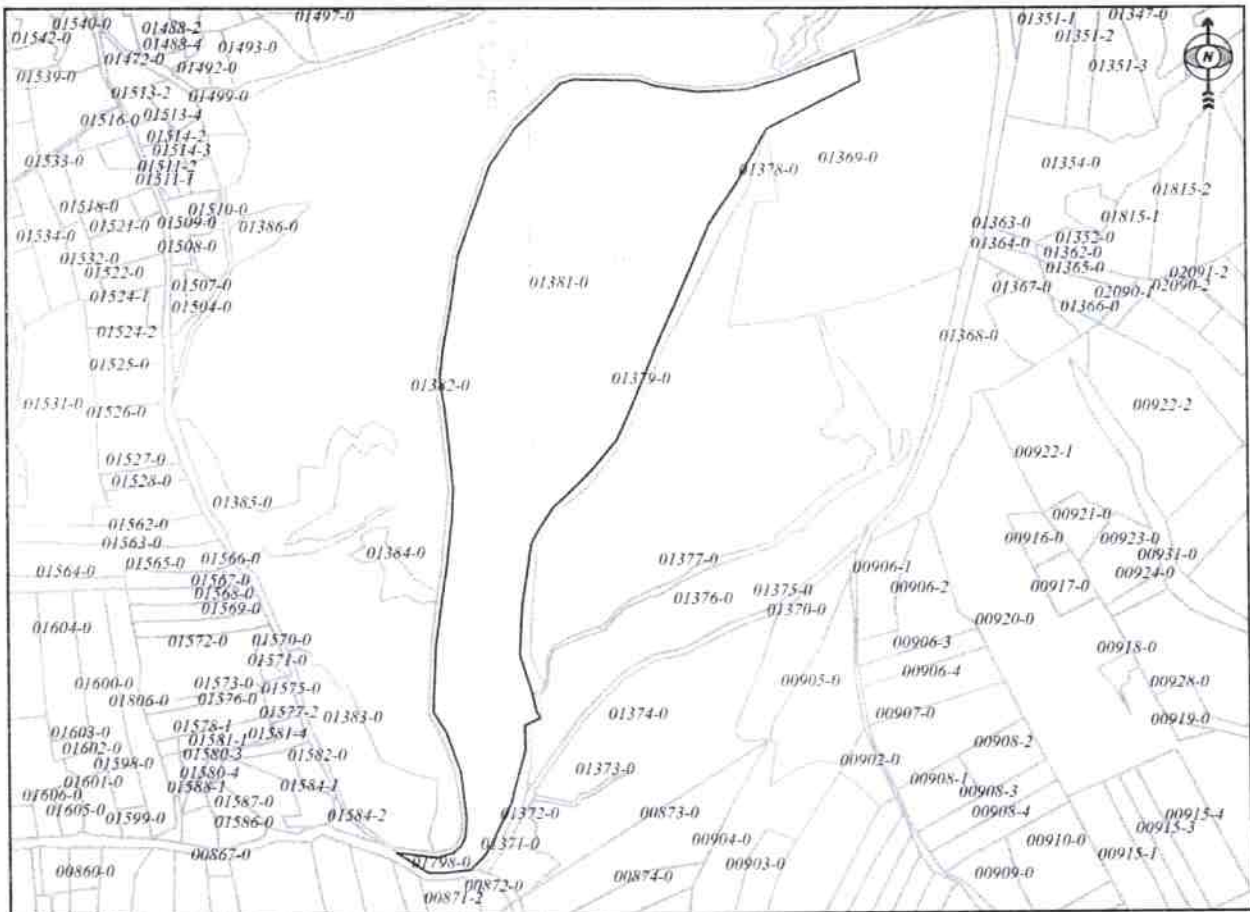


REPUBLIKA E KOSOVËS / REPUBLIKA KOSOVA / REPUBLIC OF KOSOVO
QEVERIA E KOSOVËS / VLADA KOSOVA / GOVERNMENT OF KOSOVA
MINISTRIA E MJEDISIT, PLANIFIKIMIT HAPËSINOR DHE INFRASTRUKTURËS
MINISTARSTVO ŽIVOTNE SREDINE, PROSTORNOG PLANIRANJA I INFRASTRUKTURE
MINISTRY OF ENVIRONMENT, SPATIAL PLANNING AND INFRASTRUCTURE

AGJENCIA KADASTRALE E KOSOVËS / KATASTARSKA AGENCIJA KOSOVA / KOSOVA CADASTRAL AGENCY
KOPJA E PLANIT / KOPIJA PLANA / COPY PLAN

Zyra Kadastrale Komunale/ Opštinska Katastarska Kancelarija /Municipal Cadastral Office : PODUJEVË
Zona Kadastrale / Katastarska Zona / Cadastral Zone: Dobërdol

Njësia/Jedinica/Unit	Tipi/Vrsta/Type	Sipërfaqja/Povšina/Area m ²
P-71712024-01381-0		



Shkalla/Razmera/Scale: 1:5517

Punoi/Obradio/Created:

Data/ Data/Date: 13.12.2023

Koha/ Vreme/ Time: 10:33:04

Nënshkrimi/Potpis/Signature:

Shënim/Beleška/Note:

ne mungese te planeve origjinale kopja e planit nuk përputhet me certifikaten e pronesisë.

Aprovoi/Usvojioi/Proveo/Drejtor/Direktor/Director

Nënshkrimi/Potpis/Signature:





Republika e Kosovës

Republika Kosova-Republic of Kosovo

Qeveria - Vlada - Government

Ministria e Mjedisit, Planifikimit Hapësinor dhe Infrastrukturës / Ministarstvo Životne Sredine, Prostornog Planiranja i Infrastrukture /

Ministry of Environment, Spatial Planning and Infrastructure

AGJENCIA KADASTRALE E KOSOVËS / KATASTARSKA AGENCIJA KOSOVA / KOSOVO CADASTRAL AGENCY

CERTIFIKATË / CERTIFIKAT / CERTIFICATE

NJËSIA KADASTRALE / KATASTARSKA JEDINICA / CADASTRAL UNIT : P-71712024-01381-1

Numri i lëndës / Broj Predmet / Case Referent Number:	08-942/06-0086689/23
Data dhe koha e lëshimit / Datum i vreme izdavanja / Date and time of submission:	13.12.2023 - 08:33
Komuna / Opština / Municipality:	PODUJEVË / PODUJEVO / PODUJEVË
Zona kadastrale / Katastarska Zona / Cadastral Zone:	Dobërdol / Dobri Do / Dobërdol
Zyra Kadastrale Komunale / Opštinska Katastarska Kancelarija / Municipal Cadastral Office:	PODUJEVË / PODUJEVO / PODUJEVË

A. TË DHËNAT PËR NJËSINË KADASTRALE / PODACI O KATASTARSKOJ JEDINICI / CADASTRAL UNIT DATA

Numri i njësisë kadastrale Broj katastarske jedinice Cad. Unit. No.	Lloji i njësisë Vrsta Jedinice Unit Type	Lloji i pronës Vrsta imovine Property Type	Zona U/R G/S U/R	Sipërfaqja Površina Area (m ²)	Përshkrim Opis Description	Krijuar më datën Uradjeno na dan Created On	Azhuruar Ažurirano Updated
P-71712024-01381-1	PARCELË / PARCELA /PARCEL	Pronë shoqërore / Društvvena Imovina / Socially owned Land		81036			

A.1 ADRESA E NJËSISË KADASTRALE / ADRESA KATASTARSKJE JEDINICE /CADASTRAL UNIT ADDRESS

Vendi i quajtur Mesto zvano Called place	Kodi Postal Poštanski Kod Postal Code	Emri i rrugës Naziv ulice Street name	Krijuar më datën Uradjeno na dan Created On	Azhuruar Ažurirano Updated
BOKA-BOKA				



A.2 LLOJI I SHFRYTËZIMIT / VRSTA KORISCENJA / TYPE OF USE

Numri Broj Number	Lloji i shfrytëzimit të parcelës Vrsta korisçenja parcele Parcel Type Of Use	Shfrytëzimi aktual i parcelës Trenutno korisçenje parcele Parcel Current Use	Kualiteti i klasës Kvalitet klase Quality Class	Sipërfaqja (m ²) Površina (m ²) Area (m ²)
1	Bujqësore/Poljoprivredno/Agriculture	Kullosat/Pašnjaci/pasture	Kullosë E Klasës 3/Pasnjak 3 Klase/3rd Class Pasture	81036

B. PRONARI/POSEDUESI - VLASNIK/DRŽALAC - OWNER/POSSESSOR

Të drejtat Prava Rights	Emri Ime Name	Nr. personal Licni broj ID. No.	Vendbanimi Prebivaliste Resident	Kodi postal Poštanski kod Postal code	Hollësitë e adresës Pojednosti adrese Address details	Pjesa e pronës Deo imovine Share quota	Pershkrimi Opis Description	Azhuruar Ažurirano Updated
Posedim individual / Individualna Drzavina / Single possessor	Komuna e Podujevës	600534946	PODUJEVË / PODUJEVO / PODJEVË /		NUHI GASHI	1/1		



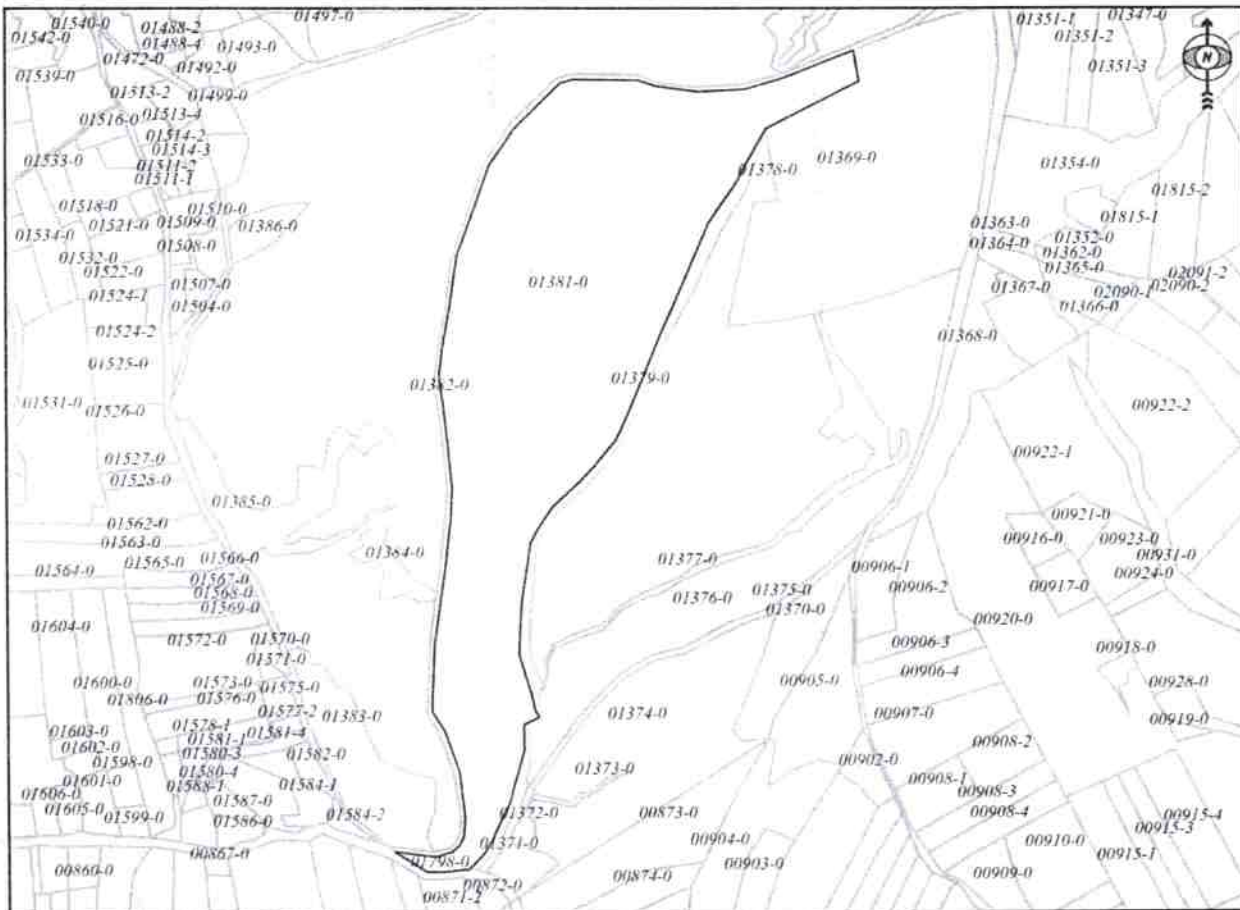
REPUBLIKA E KOSOVËS / REPUBLIKA KOSOVA / REPUBLIC OF KOSOVO
 QEVERIA E KOSOVËS / VLADA KOSOVA / GOVERNMENT OF KOSOVA
 MINISTRIA E MJEDISIT, PLANIFIKIMIT HAPËSINOR DHE INFRASTRUKTURËS
 MINISTARSTVO ŽIVOTNE SREDINE, PROSTORNOG PLANIRANJA I INFRASTRUKTURE
 MINISTRY OF ENVIRONMENT, SPATIAL PLANNING AND INFRASTRUCTURE

AGJENCIA KADASTRALE E KOSOVËS/ KATASTARSKA AGENCIJA KOSOVA/ KOSOVA CADASTRAL AGENCY

KOPJA E PLANIT / KOPIJA PLANA / COPY PLAN

Zyra Kadastrale Komunale/ Opštinska Katastarska Kancelarija /Municipal Cadastral Office : PODUJEVË
 Zona Kadastrale / Katastarska Zona / Cadastral Zone: Dobërdol

Njësia/Jedinica/Unit	Tipi/Vrsta/Type	Sipërfaqja/Povšina/Area m ²
P-71712024-01381-0		



Shkalla/Razmera/Scale: 1:5517

Punoi/Obradio/Created:

Data/ Data/Date: 13.12.2023

Koha/ Vreme/ Time: 10:33:04

Nënshkrimi/Potpis/Signature:

Mu


Shënim/Beleška/Note:

ne mungese te planeve origjinale kopja e planit nuk perputhet me certifikaten e pronesisë.

Aprovoi/Usvojio/Approved: Drejtori/Direktor/Director

Nënshkrimi/Potpis/Signature:



Dobërdol 



Parcelat

1392-0 S=224873m²

1378-0 S=45392m²

1381-1,2 S=83919m²



Republika e Kosovës

Republika Kosova-Republic of Kosovo

Qeveria - Vlada - Government

Ministria e Mjedisit, Planifikimit Hapësinor dhe Infrastrukturës / Ministarstvo Životne Sredine, Prostornog Planiranja i Infrastrukture /

Ministry of Environment, Spatial Planning and Infrastructure

AGJENCIA KADASTRALE E KOSOVËS / KATASTARSKA AGENCIJA KOSOVA / KOSOVO CADASTRAL AGENCY

CERTIFIKATË / CERTIFIKAT / CERTIFICATE

NJËSIA KADASTRALE / KATASTARSKA JEDINICA / CADASTRAL UNIT : P-71712025-00336-0

Numri i lëndës / Broj Predmet / Case Referent Number:	08-942/06-0086689/23
Data dhe koha e lëshimit / Datum i vreme izdavanja / Date and time of submission:	13.12.2023 - 08:33
Komuna / Opština / Municipality:	PODUJEVË / PODUJEVO / PODUJEVË
Zona kadastrale / Katastarska Zona / Cadastral Zone:	Dobratin / Dobročin / Dobratin
Zyra Kadastrale Komunale / Opštinska Katastarska Kancelarija / Municipal Cadastral Office:	PODUJEVË / PODUJEVO / PODUJEVË

A. TË DHËNAT PËR NJËSINË KADASTRALE / PODACI O KATASTARSKOJ JEDINICI / CADASTRAL UNIT DATA

Numri i njësisë kadastrale Broj katastarske jedinice Cad. Unit. No.	Lloji i njësisë Vrsta Jedinice Unit Type	Lloji i pronës Vrsta imovine Property Type	Zona U/R G/S U/R	Sipërfaqja Površina Area (m ²)	Përshkrim Opis Description	Krijuar më datën Uradjeno na dan Created On	Azhuruar Ažurirano Updated
P-71712025-00336-0	PARCELË / PARCELA / PARCEL	Pronë shoqërore / Društvena Imovina / Socially owned Land		29425			

A.1 ADRESA E NJËSISË KADASTRALE / ADRESA KATASTARSKE JEDINICE /CADASTRAL UNIT ADDRESS

Vendi i quajtur Mesto zvano Called place	Kodi Postal Poštanski Kod Postal Code	Emri i rrugës Naziv ulice Street name	Krijuar më datën Uradjeno na dan Created On	Azhuruar Ažurirano Updated
NAZUER-NAZUER				



A.2 LLOJI I SHFRYTËZIMIT / VRSTA KORISCENJA / TYPE OF USE

Numri Broj Number	Lloji i shfrytëzimit të parcelës Vrsta koriscenja parcele Parcel Type Of Use	Shfrytëzimi aktual i parcelës Trenutno koriscenje parcele Parcel Current Use	Kualiteti i klasës Kvalitet klase Quality Class	Sipërfaqja (m²) Površina (m²) Area (m²)
1	Bujqësore/Poljoprivredno/Agriculture	Arat/Njive/Arable	Arë E Klasës 6/Njiva 6 Klase/6th Class Arable Land	29425

B. PRONARI/POSEDUESI - VLASNIK/DRŽALAC - OWNER/POSSESSOR

Të drejtat Prava Rights	Emri Ime Name	Nr. personal Licni broj ID. No.	Vendbanimi Prebivaliste Resident	Kodi postal Poštanski kod Postal code	Hollësitë e adresës Pojedinsti adrese Address details	Pjesa e pronës Deo imovine Share quota	Pershkrimi Opis Description	Azhuruar Ažurirano Updated
Posedim individual / Individualna Drzavina / Single possessor	Komuna e Podujevës	600534946	PODUJEVË / PODUJEVO / PODJEVÉ /		NUHI GASHI	1/1		



REPUBLIKA E KOSOVËS / REPUBLIKA KOSOVA / REPUBLIC OF KOSOVO
QEVERIA E KOSOVËS / VLADA KOSOVA / GOVERNMENT OF KOSOVA
MINISTRIA E MJEDISIT, PLANIFIKIMIT HAPËSINOR DHE INFRASTRUKTURËS
MINISTARSTVO ŽIVOTNE SREDINE, PROSTORNOG PLANIRANJA I INFRASTRUKTURE
MINISTRY OF ENVIRONMENT, SPATIAL PLANNING AND INFRASTRUCTURE

AGJENCIA KADASTRALE E KOSOVËS/ KATASTARSKA AGENCIJA KOSOVA/ KOSOVA CADASTRAL AGENCY

KOPJA E PLANIT / KOPIJA PLANA / COPY PLAN

Zyra Kadastrale Komunale/ Opštinska Katastarska Kancelarija /Municipal Cadastral Office : PODUJEVË

Zona Kadastrale / Katastarska Zona / Cadastral Zone: Dobratin

Njësia/Jedinica/Unit	Tipi/Vrsta/Type	Sipërfaqja/Povšina/Area m ²
P-71712025-00336-0	Parcelë / Parcela / Parcel	29425



Shkalla/Razmera/Scale: 1:1660

Punoi/Obradio/Created:

Data/ Data/Date: 13.12.2023

Koha/ Vreme/ Time: 10:27:13

Nënshkrimi/Potpis/Signature: 

Shënim/Beleška/Note:

Aprovo/Usvojeno/Approved:  Drejtori/Direktor/Director

Nënshkrimi/Potpis/Signature: 





Republika e Kosovës

Republika Kosova-Republic of Kosovo

Qeveria - Vlada - Government

Ministria e Mjedisit, Planifikimit Hapësinor dhe Infrastrukturës / Ministarstvo Životne Sredine, Prostornog Planiranja i Infrastrukture /
Ministry of Environment, Spatial Planning and Infrastructure

AGJENCIA KADASTRALE E KOSOVËS / KATASTARSKA AGENCIJA KOSOVA / KOSOVO CADASTRAL AGENCY

CERTIFIKATË / CERTIFIKAT / CERTIFICATE

NJËSIA KADASTRALE / KATASTARSKA JEDINICA / CADASTRAL UNIT : P-71712025-00337-1

Numri i lëndës / Broj Predmet / Case Referent Number:	08-942/06-0086689/23
Data dhe koha e lëshimit / Datum i vreme izdavanja / Date and time of submission:	13.12.2023 - 08:34
Komuna / Opština / Municipality:	PODUJEVË / PODUJEVO / PODUJEVË
Zona kadastrale / Katastarska Zona / Cadastral Zone:	Dobratin / Dobrotin / Dobratin
Zyra Kadastrale Komonale / Opštinska Katastarska Kancelarija / Municipal Cadastral Office:	PODUJEVË / PODUJEVO / PODUJEVË

A. TË DHËNAT PËR NJËSINË KADASTRALE / PODACI O KATASTARSKOJ JEDINICI / CADASTRAL UNIT DATA

Numri i njësisë kadastrale Broj katastarske jedinice Cad. Unit. No.	Lloji i njësisë Vrsta Jedinice Unit Type	Lloji i pronës Vrsta imovine Property Type	Zona U/R G/S U/R	Sipërfaqja Površina Area (m ²)	Përshkrim Opis Description	Krijuar më datën Uradjeno na dan Created On	Azhuruar Ažurirano Updated
P-71712025-00337-1	PARCELË / PARCELA / PARCEL	Pronë shoqërore / Drushtvena Imovina / Socially owned Land		136453			

A.1 ADRESA E NJËSISË KADASTRALE / ADRESA KATASTARSKE JEDINICE /CADASTRAL UNIT ADDRESS

Vendi i quajtur Mesto zvano Called place	Kodi Postal Poštanski Kod Postal Code	Emri i rrugës Naziv ulice Street name	Krijuar më datën Uradjeno na dan Created On	Azhuruar Ažurirano Updated
NAZUER-NAZUER				



A.2 LLOJI I SHFRYTËZIMIT / VRSTA KORISCENJA / TYPE OF USE

Numri Broj Number	Lloji i shfrytëzimit të parcelës Vrsta koriscenja parcele Parcel Type Of Use	Shfrytëzimi aktual i parcelës Trenutno koriscenje parcele Parcel Current Use	Kualiteti i klasës Kvalitet klase Quality Class	Sipërfaqja (m ²) Površina (m ²) Area (m ²)
1	Bujqësore/Poljoprivredno/Agriculture	Arat/Njive/Arable	Arë E Klasës 6/Njiva 6 Klase/6th Class Arable Land	136453

B. PRONARI/POSEDUESI - VLASNIK/DRŽALAC - OWNER/POSSESSOR

Të drejtat Prava Rights	Emri Ime Name	Nr. personal Licni broj ID. No.	Vendbanimi Prebivaliste Resident	Kodi postal Poštanski kod Postal code	Hollësitë e adresës Pojedinsti adrese Address details	Pjesa e pronës Deo imovine Share quota	Pershkrimi Opis Description	Azhuruar Ažurirano Updated
Posedim individual / Individualna Drzavina / Single possessor	Komuna e Podujevës	600534946	PODUJEVË / PODUJEVO / PODJEVË /		NUHI GASHI	1/1		

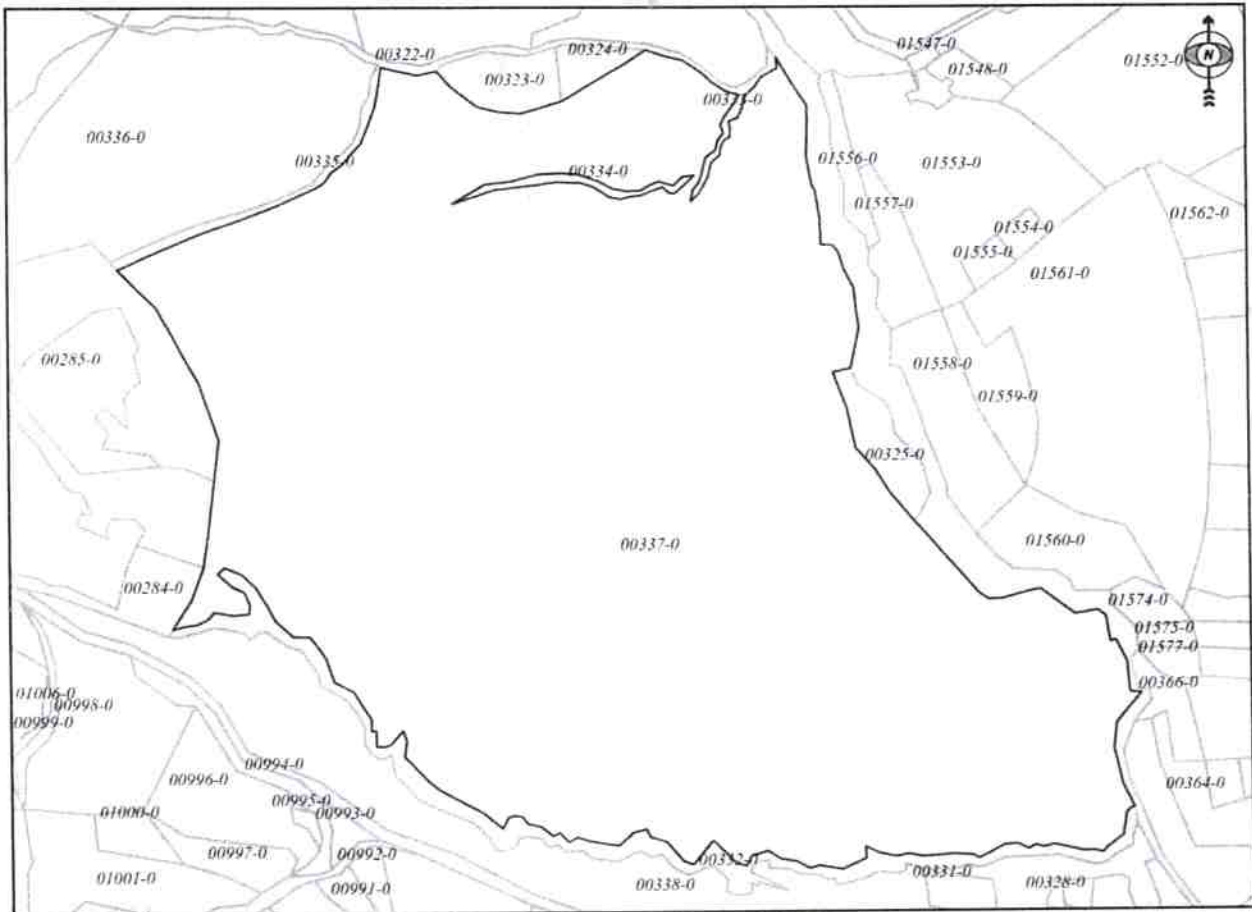


REPUBLIKA E KOSOVËS / REPUBLIKA KOSOVA / REPUBLIC OF KOSOVO
QEVERIA E KOSOVËS / VLADA KOSOVA / GOVERNMENT OF KOSOVA
MINISTRIA E MJEDISIT, PLANIFIKIMIT HAPËSINOR DHE INFRASTRUKTURËS
MINISTARSTVO ŽIVOTNE SREDINE, PROSTORNOG PLANIRANJA I INFRASTRUKTURE
MINISTRY OF ENVIRONMENT, SPATIAL PLANNING AND INFRASTRUCTURE

AGJENCIA KADASTRALE E KOSOVËS/ KATASTARSKA AGENCIJA KOSOVA/ KOSOVA CADASTRAL AGENCY
KOPJA E PLANIT / KOPIJA PLANA / COPY PLAN

Zyra Kadastrale Komunale/ Opštinska Katastarska Kancelarija /Municipal Cadastral Office : **PODUJEVË**
Zona Kadastrale / Katastarska Zona / Cadastral Zone: Dobratin

Njësia/Jedinica/Unit	Tipi/Vrsta/Type	Sipërfaqja/Povšina/Area m ²
P-71712025-00337-0		




Shkalla/Razmera/Scale: 1:4544

Punoi/Obradio/Created:

Data/ Data/Date: 13.12.2023

Koha/ Vreme/ Time: 10:28:07

Nënshkrimi/Potpis/Signature: 

Shënim/Beleška/Note:

ne mungese te planeve origjinale kopja e planit nuk perputhet me certifikaten e pronesise.

Aprovoi/Usvojto/Approved:  Drejtori/Direktor/Director

Nënshkrimi/Potpis/Signature: 





Republika e Kosovës

Republika Kosova-Republic of Kosovo

Qeveria - Vlada - Government

Ministria e Mjedisit, Planifikimit Hapësinor dhe Infrastrukturës / Ministarstvo Životne Sredine, Prostornog Planiranja i Infrastrukture /

Ministry of Environment, Spatial Planning and Infrastructure

AGJENCIA KADASTRALE E KOSOVËS / KATASTARSKA AGENCIJA KOSOVA / KOSOVO CADASTRAL AGENCY

CERTIFIKATË / CERTIFIKAT / CERTIFICATE

NJËSIA KADASTRALE / KATASTARSKA JEDINICA / CADASTRAL UNIT : P-71712025-00337-2

Numri i lëndës / Broj Predmet / Case Referent Number:	08-942/06-0086689/23
Data dhe koha e lëshimit / Datum i vreme izdavanja / Date and time of submission:	13.12.2023 - 08:34
Komuna / Opština / Municipality:	PODUJEVË / PODUJEVO / PODUJEVË
Zona kadastrale / Katastarska Zona / Cadastral Zone:	Dobratin / Dobrotin / Dobratin
Zyra Kadastrale Komunale / Opštinska Katastarska Kancelarija / Municipal Cadastral Office:	PODUJEVË / PODUJEVO / PODUJEVË

A. TË DHËNAT PËR NJËSINË KADASTRALE / PODACI O KATASTARSKOJ JEDINICI / CADASTRAL UNIT DATA

Numri i njësisë kadastrale Broj katastarske jedinice Cad. Unit. No.	Lloji i njësisë Vrsta Jedinice Unit Type	Lloji i pronës Vrsta imovine Property Type	Zona U/R G/S U/R	Sipërfaqja Površina Area (m ²)	Përshkrim Opis Description	Krijuar më datën Uradjeno na dan Created On	Azhuruar Ažurirano Updated
P-71712025-00337-2	PARCELË / PARCELA / PARCEL	Pronë shoqërore / Drushtvena Imovina / Socially owned Land		100677			

A.1 ADRESA E NJËSISË KADASTRALE / ADRESA KATASTARSKE JEDINICE /CADASTRAL UNIT ADDRESS

Vendi i quajtur Mesto zvano Called place	Kodi Postal Poštanski Kod Postal Code	Emri i rrugës Naziv ulice Street name	Krijuar më datën Uradjeno na dan Created On	Azhuruar Ažurirano Updated
NAZUER-NAZUER				



A.2 LLOJI I SHFRYTËZIMIT / VRSTA KORISCENJA / TYPE OF USE

Numri Broj Number	Lloji i shfrytëzimit të parcelës Vrsta koriscenja parcele Parcel Type Of Use	Shfrytëzimi aktual i parcelës Trenutno koriscenje parcele Parcel Current Use	Kualiteti i klasës Kvalitet klase Quality Class	Sipërfaqja (m ²) Površina (m ²) Area (m ²)
1	Bujqësore/Poljoprivredno/Agriculture	Kullosat/Pašnjaci/pasture	Kullosë E Klasës 4/Pasnjak 4 Klase/4th Class Pasture	100677

B. PRONARI/POSEDUESI - VLASNIK/DRŽALAC - OWNER/POSSESSOR

Të drejtat Prava Rights	Emri Ime Name	Nr. personal Licni broj ID. No.	Vendbanimi Prebivaliste Resident	Kodi postal Poštanski kod Postal code	Hollësitë e adresës Pojednosti adrese Address details	Pjesa e pronës Deo imovine Share quota	Pershkrimi Opis Description	Azhurnar Ažurirano Updated
Posedim individual / Individualna Drzavina / Single possessor	Komuna e Podujevës	600534946	PODUJEVË / PODUJEVO / PODJEVÉ /		NUHI GASHI	1/1		



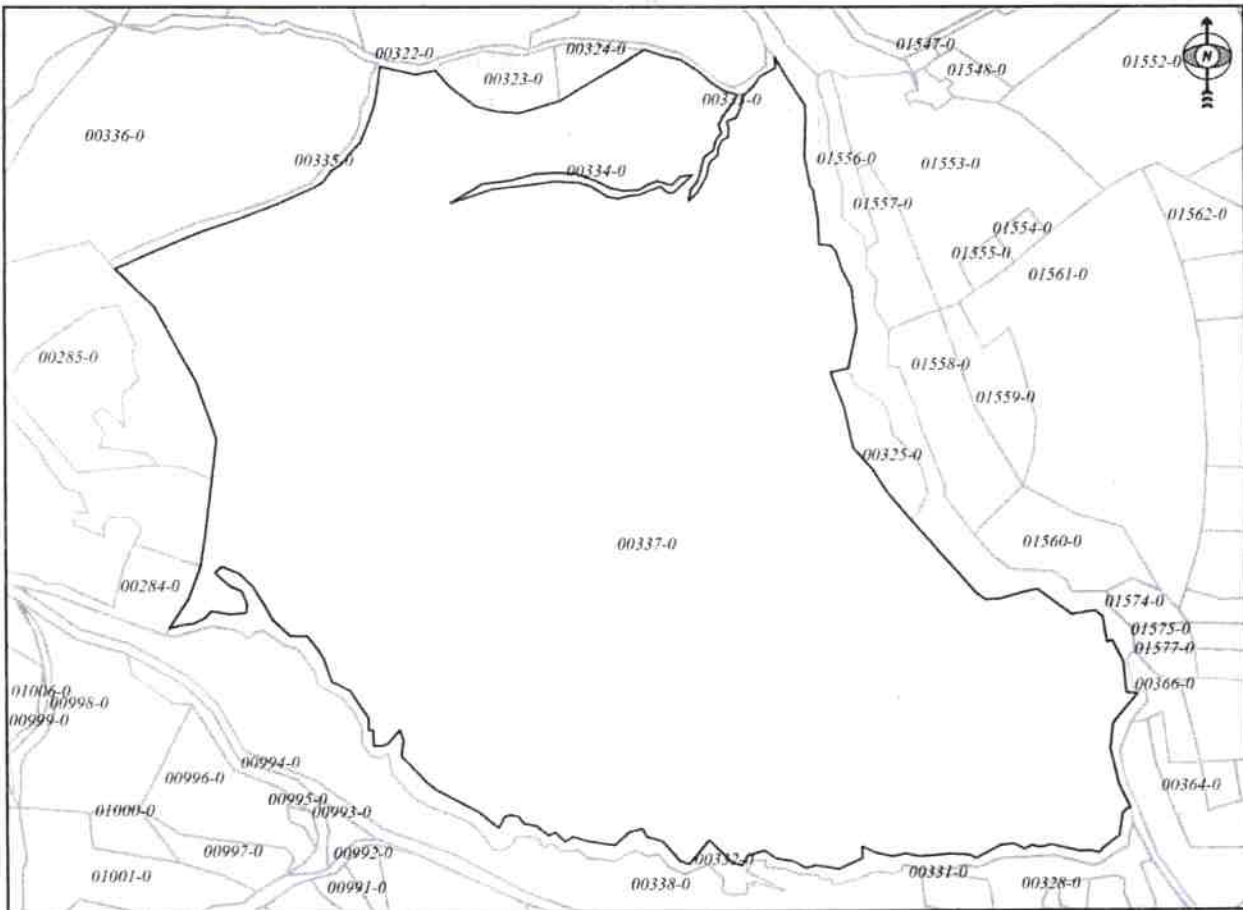
REPUBLIKA E KOSOVËS / REPUBLIKA KOSOVA / REPUBLIC OF KOSOVO
 QEVERIA E KOSOVËS / VLADA KOSOVA / GOVERNMENT OF KOSOVA
 MINISTERIA E MJEDISIT, PLANIFIKIMIT HAPËSINOR DHE INFRASTRUKTURËS
 MINISTARSTVO ŽIVOTNE SREDINE, PROSTORNOG PLANIRANJA I INFRASTRUKTURE
 MINISTRY OF ENVIRONMENT, SPATIAL PLANNING AND INFRASTRUCTURE

AGJENCIA KADASTRALE E KOSOVËS/ KATASTARSKA AGENCIJA KOSOVA/ KOSOVA CADASTRAL AGENCY

KOPJA E PLANIT / KOPIJA PLANA / COPY PLAN

Zyra Kadastrale Komunale/ Opštinska Katastarska Kancelarija /Municipal Cadastral Office : PODUJEVË
 Zona Kadastrale / Katastarska Zona / Cadastral Zone: Dobratin

Njësia/Jedinica/Unit	Tipi/Vrsta/Type	Sipërfaqja/Povšina/Area m ²
P-71712025-00337-0		



Shkalla/Razmera/Scale: 1:4544

Punoi/Obradio/Created:

Data/ Data/Date: 13.12.2023

Koha/ Vreme/ Time: 10:28:07

Nënshkrimi/Potpis/Signature: 

Shënim/Beleška/Note:

ne mungese te planeve origjinale kopja e planit nuk përmthet me certifikaten e pronesisë.

Aprovoi/Uskudo/Approved:  Drejtor/Direktor/Director

Nënshkrimi/Potpis/Signature: 





Republika e Kosovës

Republika Kosova-Republic of Kosovo

Qeveria - Vlada - Government

Ministria e Mjedisit, Planifikimit Hapësinor dhe Infrastrukturës / Ministarstvo Životne Sredine, Prostornog Planiranja i Infrastrukture /

Ministry of Environment, Spatial Planning and Infrastructure

AGJENCIA KADASTRALE E KOSOVËS / KATASTARSKA AGENCIJA KOSOVA / KOSOVO CADASTRAL AGENCY

CERTIFIKATË / CERTIFIKAT / CERTIFICATE

NJËSIA KADASTRALE / KATASTARSKA JEDINICA / CADASTRAL UNIT : P-71712025-00297-0

Numri i lëndës / Broj Predmet / Case Referent Number:	08-942/06-0086689/23
Data dhe koha e lëshimit / Datum i vreme izdavanja / Date and time of submission:	13.12.2023 - 08:35
Komuna / Opština / Municipality:	PODUJEVË / PODUJEVO / PODUJEVË
Zona kadastrale / Katastarska Zona / Cadastral Zone:	Dobratin / Dobrotin / Dobratin
Zyra Kadastrale Komunale / Opštinska Katastarska Kancelarija / Municipal Cadastral Office:	PODUJEVË / PODUJEVO / PODUJEVË

A. TË DHËNAT PËR NJËSINË KADASTRALE / PODACI O KATASTARSKOJ JEDINICI / CADASTRAL UNIT DATA

Numri i njësisë kadastrale Broj katastarske jedinice Cad. Unit. No.	Lloji i njësisë Vrsta Jedinice Unit Type	Lloji i pronës Vrsta imovine Property Type	Zona U/R G/S U/R	Sipërfaqja Površina Area (m²)	Përshkrim Opis Description	Krijuar më datën Uradjeno na dan Created On	Azhuruar Ažurirano Updated
P-71712025-00297-0	PARCELË / PARCELA / PARCEL	Pronë shoqërore / Drushtvena Imovina / Socially owned Land		22834			

A.1 ADRESA E NJËSISË KADASTRALE / ADRESA KATASTARSKE JEDINICE /CADASTRAL UNIT ADDRESS

Vendi i quajtur Mesto zvano Called place	Kodi Postal Poštanski Kod Postal Code	Emri i rrugës Naziv ulice Street name	Krijuar më datën Uradjeno na dan Created On	Azhuruar Ažurirano Updated
NAZUER-NAZUER				



A.2 LLOJI I SHFRYTËZIMIT / VRSTA KORISCENJA / TYPE OF USE

Numri Broj Number	Lloji i shfrytëzimit të parcelës Vrsta koriscenja parcele Parcel Type Of Use	Shfrytëzimi aktual i parcelës Trenutno koriscenje parcele Parcel Current Use	Kualiteti i klasës Kvalitet klase Quality Class	Sipërfaqja (m ²) Površina (m ²) Area (m ²)
1	Bujqësore/Poljoprivredno/Agriculture	Kullosat/Pašnjaci/pasture	Kullosë E Klasës 4/Pasnjak 4 Klase/4th Class Pasture	22834

B. PRONARI/POSEDUESI - VLASNIK/DRŽALAC - OWNER/POSSESSOR

Të drejtat Prava Rights	Emri Ime Name	Nr. personal Licni broj ID. No.	Vendbanimi Prebivaliste Resident	Kodi postal Poštanski kod Postal code	Hollësitë e adresës Pojedinsti adrese Address details	Pjesa e pronës Deo imovine Share quota	Pershkrimi Opis Description	Azhuruar Ažurirano Updated
Posedim individual / Individualna Drzavina / Single possessor	Komuna e Podujevës	600534946	PODUJEVË / PODUJEVO /PODJEVÉ /		NUHI GASHI	1/1		



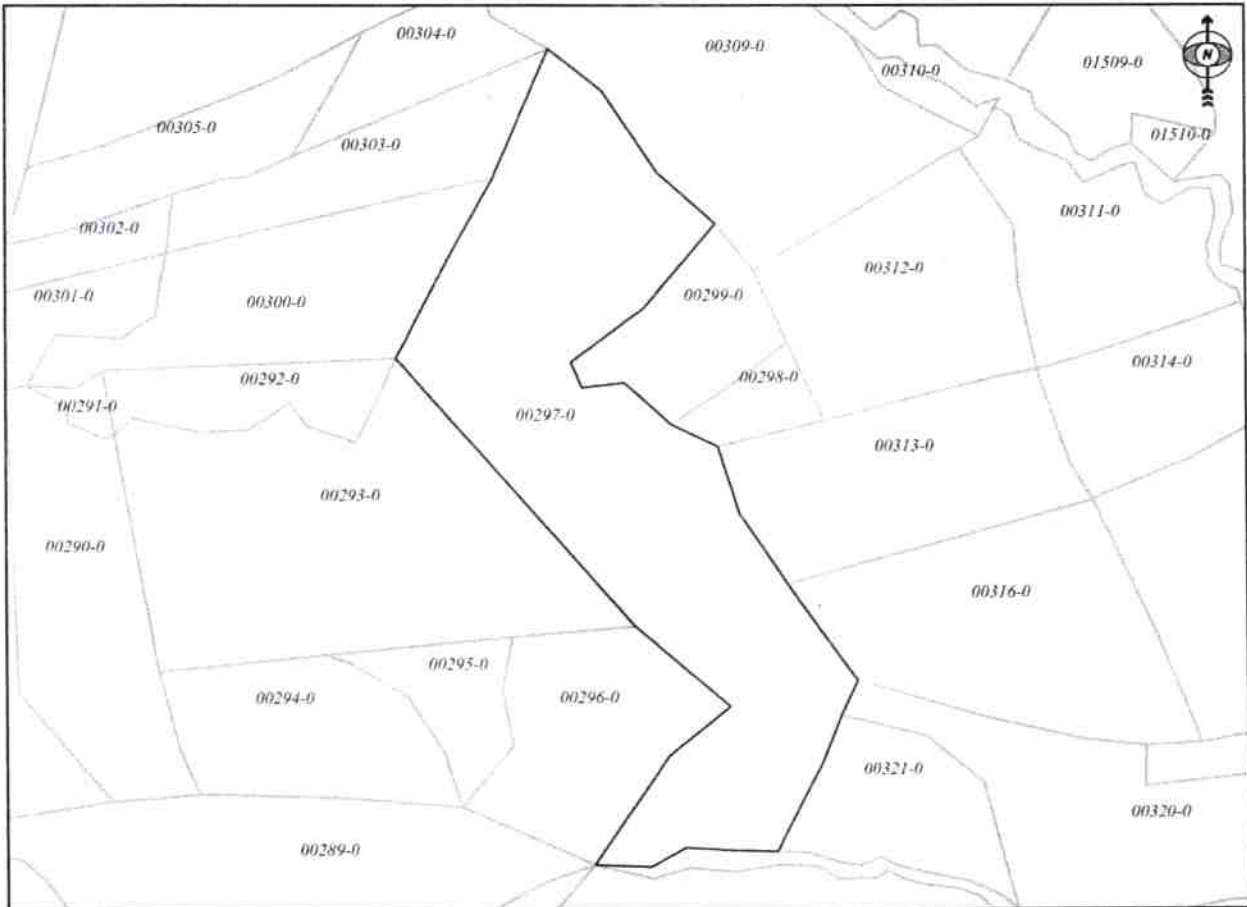
REPUBLIKA E KOSOVËS / REPUBLIKA KOSOVA / REPUBLIC OF KOSOVO
QEVERIA E KOSOVËS / VLADA KOSOVA / GOVERNMENT OF KOSOVA
MINISTRIA E MJEDISIT, PLANIFIKIMIT HAPËSINOR DHE INFRASTRUKTURËS
MINISTARSTVO ŽIVOTNE SREDINE, PROSTORNOG PLANIRANJA I INFRASTRUKTURE
MINISTRY OF ENVIRONMENT, SPATIAL PLANNING AND INFRASTRUCTURE

AGJENCIA KADASTRALE E KOSOVËS/ KATASTARSKA AGENCIJA KOSOVA/ KOSOVA CADASTRAL AGENCY

KOPJA E PLANIT / KOPIJA PLANA / COPY PLAN

Zyra Kadastrale Komunale/ Opštinska Katastarska Kancelarija /Municipal Cadastral Office : PODUJEVË
Zona Kadastrale / Katastarska Zona / Cadastral Zone: Dobratin

Njësia/Jedinica/Unit	Tipi/Vrsta/Type	Sipërfaqja/Povšina/Area m ²
P-71712025-00297-0	Parcelë / Parcela / Parcel	22834




Shkalla/Razmera/Scale: 1:2629

Punoi/Obradio/Created:

Data/ Data/Date: 13.12.2023

Koha/ Vreme/ Time: 10:28:34

Nënshkrimi/Potpis/Signature: 

Shënim/Beleška/Note:

Aprovoi/Usvojë/Approved:  Drejtori/Direktor/Director

Nënshkrimi/Potpis/Signature: 



Dobratinē

Parcelat 337-1 S=136453m² 297-0 S= 22834m²
336-0 S= 29425m², 337-2 S=100677m²





Republika e Kosovës

Republika Kosova-Republic of Kosovo

Qeveria - Vlada - Government

Ministria e Mjedisit, Planifikimit Hapësinor dhe Infrastrukturës / Ministarstvo Životne Sredine, Prostornog Planiranja i Infrastrukture /
Ministry of Environment, Spatial Planning and Infrastructure

AGJENCIA KADASTRALE E KOSOVËS / KATASTARSKA AGENCIJA KOSOVA / KOSOVO CADASTRAL AGENCY

CERTIFIKATË / CERTIFIKAT / CERTIFICATE

NJËSIA KADASTRALE / KATASTARSKA JEDINICA / CADASTRAL UNIT : P-71712029-00640-0

Numri i lëndës / Broj Predmet / Case Referent Number:	08-942/06-0086689/23
Data dhe koha e lëshimit / Datum i vreme izdavanja / Date and time of submission:	13.12.2023 - 08:36
Komuna / Opština / Municipality:	PODUJEVË / PODUJEVO / PODUJEVË
Zona kadastrale / Katastarska Zona / Cadastral Zone:	Lupç 1 Poshtëm / Donje Ljupece / Lupç 1 Poshtëm
Zyra Kadastrale Komunale / Opštinska Katastarska Kancelarija / Municipal Cadastral Office:	PODUJEVË / PODUJEVO / PODUJEVË

A. TË DHËNAT PËR NJËSINË KADASTRALE / PODACI O KATASTARSKOJ JEDINICI / CADASTRAL UNIT DATA

Numri i njësisë kadastrale Broj katastarske jedinice Cad. Unit. No.	Lloji i njësisë Vrsta Jedinice Unit Type	Lloji i pronës Vrsta imovine Property Type	Zona U/R G/S U/R	Sipërfaqja Površina Area (m ²)	Përshkrim Opis Description	Krijuar më datën Uradjeno na dan Created On	Azhuruar Ažurirano Updated
P-71712029-00640-0	PARCELË / PARCELA / PARCEL	Pronë shoqërore / Drushtvena Imovina / Socially owned Land		10898			

A.1 ADRESA E NJËSISË KADASTRALE / ADRESA KATASTARSKJE JEDINICE / CADASTRAL UNIT ADDRESS

Vendi i quajtur Mesto zvano Called place	Kodi Postal Poštanski Kod Postal Code	Emri i rrugës Naziv ulice Street name	Krijuar më datën Uradjeno na dan Created On	Azhuruar Ažurirano Updated
XHELBIŠITË				



A.2 LLOJI I SHFRYTËZIMIT / VRSTA KORISCENJA / TYPE OF USE

Numbri Broj Number	Lloji i shfrytëzimit të parcelës Vrsta korisçenja parcele Parcel Type Of Use	Shfrytëzimi aktual i parcelës Trenutno korisçenje parcele Parcel Current Use	Kundërti i klasës Kvaliteti klase Quality Class	Sipërfaqja: (m ²) Površina: (m ²) Area (m ²)
1	Bujqësori/Poljoprivredno/Agriculture	Kullorësi/Pashqari/pasture	Ku/losë / Klasës / Pashqari / Klase / 0B Class Pasture	9148
2	Loke tjete/ Ostalo Zemljiste/Other Land	Jo Pashqari/Neplodho/Unproductive		1750

B. PRONARI/POSEDUESI - VLASNIK/DRŽALAC - OWNER/POSSESSOR

Të drejtat Prava Rights	Emri Ime Name	Nr. personal Lieni broj ID. No.	Vendbanimi Prebivaliste Resident	Kodi postal Poštanski kod Postal code	Hollësi/e adresës Pojedinosti adrese Address details	Pjesa e pronës Dio imovine Share quota	Pershkrimi Opis Description	Azhuruar Azurirano Updated
Posëdmi individual/ Individualna Dizaćina / Single possessor	Komuna e Podujevës	600534916	PODJEVEJE / PODJEVAO / ПОДУЈЕВАЈ		SUH GASHI	1/1		



REPUBLIKA E KOSOVËS / REPUBLIKA KOSOVA / REPUBLIC OF KOSOVO
QEVERIA E KOSOVËS / VLADA KOSOVA / GOVERNMENT OF KOSOVA
MINISTRIA E MJEDISIT, PLANIFIKIMIT HAPËSINOR DHE INFRASTRUKTURËS
MINISTARSTVO ŽIVOTNE SREDINE, PROSTORNOG PLANIRANJA I INFRASTRUKTURE
MINISTRY OF ENVIRONMENT, SPATIAL PLANNING AND INFRASTRUCTURE

AGJENCIA KADASTRALE E KOSOVËS/ KATASTARSKA AGENCIJA KOSOVA/ KOSOVA CADASTRAL AGENCY

KOPJA E PLANIT / KOPIJA PLANA / COPY PLAN

Zyra Kadastrale Komunale/ Opštinska Katastarska Kancelarija /Municipal Cadastral Office : PODUJEVË
Zona Kadastrale / Katastarska Zona / Cadastral Zone: Lupç | Poshtëm

Njësia/Jedinica/Unit	Tipi/Vrsta/Type	Sipërfaqja/Povšina/Area m ²
P-71712029-00640-0	Parcelë / Parcela / Parcel	10898



Shkalla/Razmera/Scale: 1:1035

Punoi/Obradio/Created:

Data/ Data/Date: 13.12.2023

Koha/ Vreme/ Time: 10:29:27

Nënshkrimi/Potpis/Signature: _____

Shënim/Beleška/Note:

Aprovoi/Usvojio/Approved: _____

Nënshkrimi/Potpis/Signature: _____



Lupq i poshtëm

Parcela 640-0 S=10898m²





Republika e Kosovës

Republika Kosova-Republic of Kosovo

Qeveria - Vlada - Government

Ministria e Mjedisit, Planifikimit Hapësinor dhe Infrastrukturës / Ministarstvo Životne Sredine, Prostornog Planiranja i Infrastrukture /
Ministry of Environment, Spatial Planning and Infrastructure

AGJENCIA KADASTRALE E KOSOVËS / KATASTARSKA AGENCIJA KOSOVA / KOSOVO CADASTRAL AGENCY

CERTIFIKATË / CERTIFIKAT / CERTIFICATE

NJËSIA KADASTRALE / KATASTARSKA JEDINICA / CADASTRAL UNIT : P-71712021-00163-0

Numri i lëndës / Broj Predmet / Case Referent Number:	08-942/06-0086689/23
Data dhe koha e lëshimit / Datum i vreme izdavanja / Date and time of submission:	13.12.2023 - 08:37
Komuna / Opština / Municipality:	PODUJEVË / PODUJEVO / PODUJEVË
Zona kadastrale / Katastarska Zona / Cadastral Zone:	Siboc I Epërm / Gornji Sibovac / Siboc I Epërm
Zyra Kadastrale Komunale / Opštinska Katastarska Kancelarija / Municipal Cadastral Office:	PODUJEVË / PODUJEVO / PODUJEVË

A. TË DHËNAT PËR NJËSINË KADASTRALE / PODACI O KATASTARSKOJ JEDINICI / CADASTRAL UNIT DATA

Numri i njësisë kadastrale Broj katastarske jedinice Cad. Unit. No.	Lloji i njësisë Vrsta Jedinice Unit Type	Lloji i pronës Vrsta imovine Property Type	Zona U/R G/S U/R	Sipërfaqja Površina Area (m ²)	Përshkrim Opis Description	Krijuar më datën Uradjeno na dan Created On	Azhuruar Ažurirano Updated
P-71712021-00163-0	PARCELË / PARCELA / PARCEL	Pronë shoqërore / Društvena Imovina / Socially owned Land		7538			

A.1 ADRESA E NJËSISË KADASTRALE / ADRESA KATASTARSKE JEDINICE /CADASTRAL UNIT ADDRESS

Vendi i quajtur Mesto zvano Called place	Kodi Postal Poštanski Kod Postal Code	Emri i rrugës Naziv ulice Street name	Krijuar më datën Uradjeno na dan Created On	Azhuruar Ažurirano Updated
FSHATI-NËN SHKOLLË				



A.2 LLOJI I SHFRYTËZIMIT / VRSTA KORISCENJA / TYPE OF USE

Nëmbri Broj Number	Lloji i shfrytëzimit të parcelës Vrsta korisçenja parcele Parcel Type Of Use	Shfrytëzimi aktual i parcelës Trenutno korisçenje parcele Parcel Current Use	Kualiteti i klasës Kualitet klase Quality Class	Sipërfaqja (m ²) Površina (m ²) Area (m ²)
1	Bujqësore/Poljoprivredno/Agriculture	Arat/Njive/Arable	Arë E Klasës 2/Njiva 2 Klase/2nd Class Arable Land	7538

B. PRONARI/POSEDUESI - VLASNIK/DRŽALAC - OWNER/POSSESSOR

Të drejtat Prava Rights	Emri Ime Name	Nr. personal Licni broj ID. No.	Vendbanimi Prebivaliste Resident	Kodi postal Poštanski kod Postal code	Hollësitë e adresës Pojednosto adrese Address details	Pjesa e pronës Deo imovine Share quota	Pershkrimi Opis Description	Azhuruar Ažurirano Updated
Posedim individual / Individualna Drzavina / Single possessor	PRONA SHOQËRORE SHK.FILL."PAVARËSIA"	1111111	SIBOFCI I POSHTËM / SIBOFCI I POSHTËM / SIBOFCI I POSHTËM /			1/1	3/2014	27.02.2014



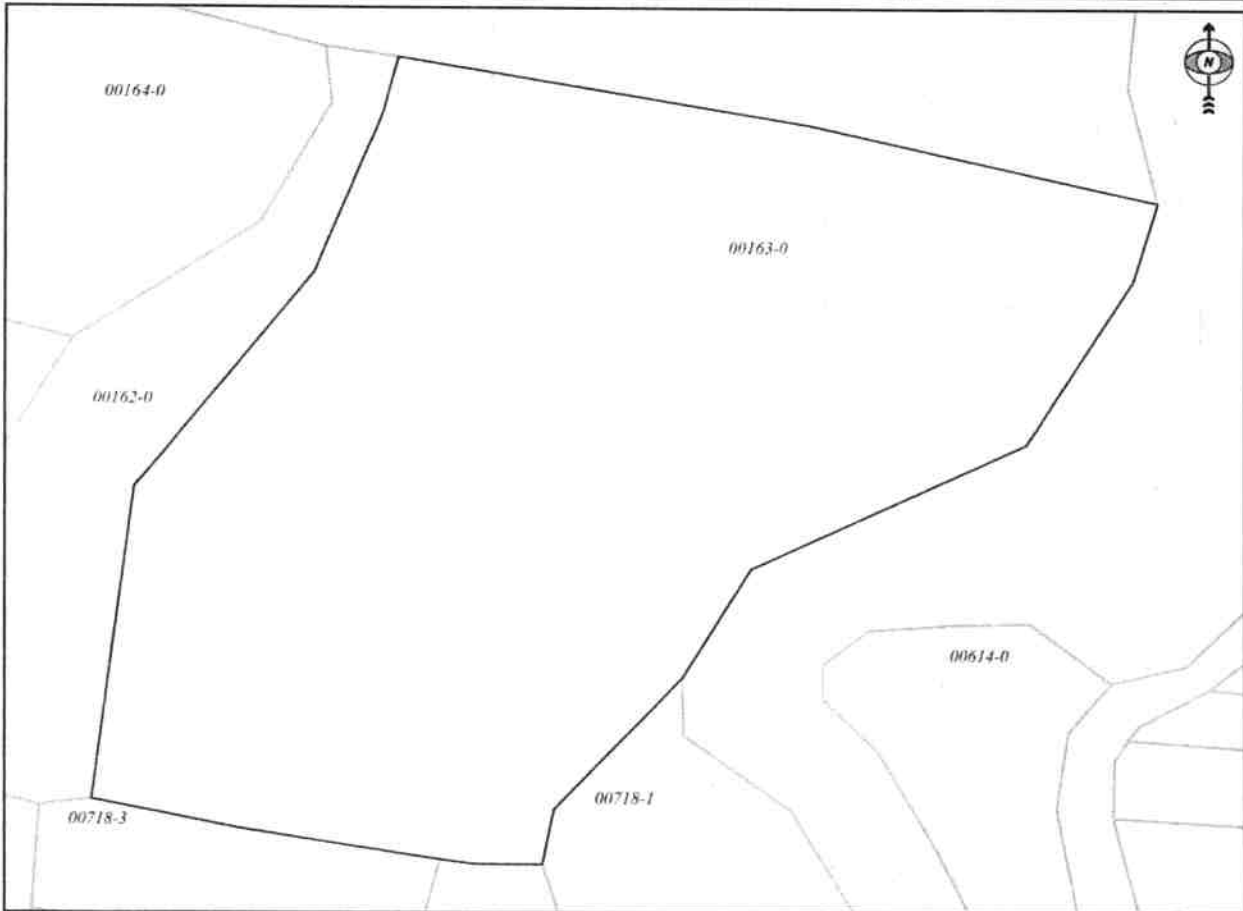
REPUBLIKA E KOSOVËS / REPUBLIKA KOSOVA / REPUBLIC OF KOSOVO
QEVERIA E KOSOVËS / VLADA KOSOVA / GOVERNMENT OF KOSOVA
MINISTRIA E MJEDISIT, PLANIFIKIMIT HAPËSINOR DHE INFRASTRUKTURËS
MINISTARSTVO ŽIVOTNE SREDINE, PROSTORNOG PLANIRANJA I INFRASTRUKTURE
MINISTRY OF ENVIRONMENT, SPATIAL PLANNING AND INFRASTRUCTURE

AGJENCIA KADASTRALE E KOSOVËS/ KATASTARSKA AGENCIJA KOSOVA/ KOSOVA CADASTRAL AGENCY

KOPJA E PLANIT / KOPIJA PLANA / COPY PLAN

Zyra Kadastrale Komunale/ Opštinska Katastarska Kancelarija /Municipal Cadastral Office : PODUJEVË
Zona Kadastrale / Katastarska Zona / Cadastral Zone: Siboc I Epërm

Njësia/Jedinica/Unit	Tipi/Vrsta/Type	Sipërfaqja/Povšina/Area m ²
P-71712021-00163-0	Parcelë / Parcela / Parcel	7538



Shkalla/Razmera/Scale: 1:806

Punoi/Obradio/Created:

Data/ Data/Date: 13.12.2023

Koha/ Vreme/ Time: 10:25:09

Nënshkrimi/Potpis/Signature: 

Shënim/Beleška/Note:

Aprovoi/Usvojeno/Provera/ Besjtor/Direktor/Director

Nënshkrimi/Potpis/Signature: 



Siboc i epërm
Parcela 163-0 S=7538m2





Republika e Kosovës

Republika Kosova-Republic of Kosovo

Qeveria - Vlada - Government

Ministria e Mjedisit, Planifikimit Hapësinor dhe Infrastrukturës / Ministarstvo Životne Sredine, Prostornog Planiranja i Infrastrukture /
Ministry of Environment, Spatial Planning and Infrastructure

AGJENCIA KADASTRALE E KOSOVËS / KATASTARSKA AGENCIJA KOSOVA / KOSOVO CADASTRAL AGENCY

CERTIFIKATË / CERTIFIKAT / CERTIFICATE

NJËSIA KADASTRALE / KATASTARSKA JEDINICA / CADASTRAL UNIT : P-71712004-01057-0

Numri i lëndës / Broj Predmet / Case Referent Number:	08-942/06-0086689/23
Data dhe koha e lëshimit / Datum i vreme izdavanja / Date and time of submission:	13.12.2023 - 08:39
Komuna / Opština / Municipality:	PODUJEVË / PODUJEVO / PODUJEVË
Zona kadastrale / Katastarska Zona / Cadastral Zone:	Balloç / Balovac / Ballofe
Zyra Kadastrale Komunale / Opštinska Katastarska Kancelarija / Municipal Cadastral Office:	PODUJEVË / PODUJEVO / PODUJEVË

A. TË DHËNAT PËR NJËSINË KADASTRALE / PODACI O KATASTARSKOJ JEDINICI / CADASTRAL UNIT DATA

Numri i njësisë kadastrale Broj katastarske jedinice Cad. Unit. No.	Lloji i njësisë Vrsta Jedinice Unit Type	Lloji i pronës Vrsta imovine Property Type	Zona U/R G/S U/R	Sipërfaqja Površina Area (m ²)	Përshkrim Opis Description	Krijuar më datën Uradjeno na dan Created On	Azhuruar Ažurirano Updated
P-71712004-01057-0	PARCELË / PARCELA / PARCEL	Pronë shoqërore / Društvena Imovina / Socially owned Land		79674			

A.1 ADRESA E NJËSISË KADASTRALE / ADRESA KATASTARSKE JEDINICE / CADASTRAL UNIT ADDRESS

Vendi i quajtur Mesto zvano Called place	Kodi Postal Poštanski Kod Postal Code	Emri i rrugës Naziv ulice Street name	Krijuar më datën Uradjeno na dan Created On	Azhuruar Ažurirano Updated
DJERRINË-DJERRINË				



A.2 LLOJI I SHFRYTËZIMIT / VRSTA KORISCENJA / TYPE OF USE

Numri Broj Number	Lloji i shfrytëzimit të parcelës Vrsta koriscenja parcele Parcel Type Of Use	Shfrytëzimi aktual i parcelës Trenutno koriscenje parcele Parcel Current Use	Kualiteti i klasës Kualitet klase Quality Class	Sipërfaqja (m ²) Površina (m ²) Area (m ²)
1	Bujqësore/Poljoprivredno/Agriculture	Kullosat/Paşnjaci/pasture	Kullosë E Klasës 4/Paşnjak 4 Klase/4th Class Pasture	79674

B. PRONARI/POSEDUESI - VLASNIK/DRŽALAC - OWNER/POSSESSOR

Të drejtat Prava Rights	Emri Ime Name	Nr. personal Licni broj ID. No.	Vendbanimi Prebivaliste Resident	Kodi postal Poštanski kod Postal code	Hollësitë e adresës Pojedinositi adrese Address details	Pjesa e pronës Deo imovine Share quota	Pershkrimi Opis Description	Azhuruar Ažurirano Updated
Posedim individual / Individualna Drzavina / Single possessor	Komuna e Podujevës	600534946	PODUJEVË / PODUJEVO / PODJEVË /		NUHI GASHI	1/1		



REPUBLIKA E KOSOVËS / REPUBLIKA KOSOVA / REPUBLIC OF KOSOVO
QEVERIA E KOSOVËS / VLADA KOSOVA / GOVERNMENT OF KOSOVA
MINISTRIA E MJEDISIT, PLANIFIKIMIT HAPËSINOR DHE INFRASTRUKTURËS
MINISTARSTVO ŽIVOTNE SREDINE, PROSTORNOG PLANIRANJA I INFRASTRUKTURE
MINISTRY OF ENVIRONMENT, SPATIAL PLANNING AND INFRASTRUCTURE

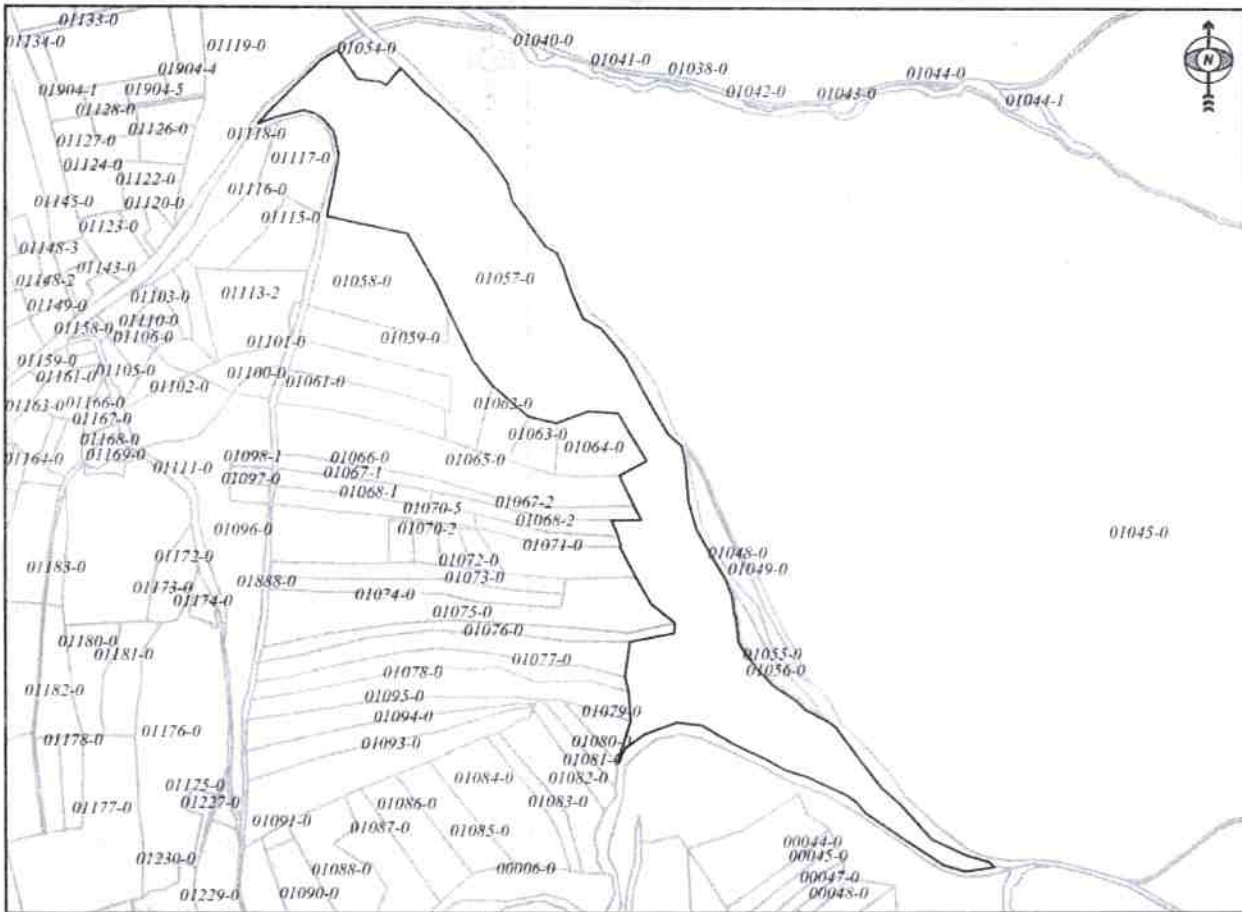
AGJENCIA KADASTRALE E KOSOVËS/ KATASTARSKA AGENCIJA KOSOVA/ KOSOVA CADASTRAL AGENCY

KOPJA E PLANIT / KOPIJA PLANA / COPY PLAN

Zyra Kadastrale Komunale/ Opštinska Katastarska Kancelarija /Municipal Cadastral Office : PODUJEVË

Zona Kadastrale / Katastarska Zona / Cadastral Zone: Balloc

Njësia/Jedinica/Unit	Tipi/Vrsta/Type	Sipërfaqja/Povšina/Area m ²
P-71712004-01057-0	Parcelë / Parcela / Parcel	79674




Shkalla/Razmera/Scale: 1:6289

Punoi/Obradio/Created:

Data/ Data/Date: 13.12.2023

Koha/ Vreme/ Time: 10:26:27

Nënshkrimi/Potpis/Signature: 

Shënim/Beleška/Note:

Aprovoi/Usvojio/Approved:  Drejtori/Direktor/Director

Nënshkrimi/Potpis/Signature: 



26



Republika e Kosovës

Republika Kosova-Republic of Kosovo

Qeveria - Vlada - Government

Ministria e Mjedisit, Planifikimit Hapësinor dhe Infrastrukturës / Ministarstvo Životne Sredine, Prostornog Planiranja i Infrastrukture /
Ministry of Environment, Spatial Planning and Infrastructure

AGJENCIA KADASTRALE E KOSOVËS / KATASTARSKA AGENCIJA KOSOVA / KOSOVO CADASTRAL AGENCY

CERTIFIKATË / CERTIFIKAT / CERTIFICATE

NJËSIA KADASTRALE / KATASTARSKA JEDINICA / CADASTRAL UNIT : P-71712004-01119-0


Numri i lëndës / Broj Predmet / Case Referent Number:	08-942/06-0086689/23
Data dhe koha e lëshimit / Datum i vreme izdavanja / Date and time of submission:	13.12.2023 - 08:39
Komuna / Opština / Municipality:	PODUJEVË / PODUJEVO / PODUJEVË
Zona kadastrale / Katastarska Zona / Cadastral Zone:	Balloc / Balovac / Ballofc
Zyra Kadastrale Komunale / Opštinska Katastarska Kancelarija / Municipal Cadastral Office:	PODUJEVË / PODUJEVO / PODUJEVË

A. TË DHËNAT PËR NJËSINË KADASTRALE / PODACI O KATASTARSKOJ JEDINICI / CADASTRAL UNIT DATA

Numri i njësisë kadastrale Broj katastarske jedinice Cad. Unit. No.	Lloji i njësisë Vrsta Jedinice Unit Type	Lloji i pronës Vrsta imovine Property Type	Zona U/R G/S U/R	Sipërfaqja Površina Area (m²)	Përshkrim Opis Description	Krijuar më datën Uradjeno na dan Created On	Azhuruar Ažurirano Updated
P-71712004-01119-0	PARCELË / PARCELA / PARCEL	Pronë shoqërore / Društvena Imovina / Socially owned Land		24483			

A.1 ADRESA E NJËSISË KADASTRALE / ADRESA KATASTARSKE JEDINICE /CADASTRAL UNIT ADDRESS

Vendi i quajtur Mesto zvano Called place	Kodi Postal Poštanski Kod Postal Code	Emri i rrugës Naziv ulice Street name	Krijuar më datën Uradjeno na dan Created On	Azhuruar Ažurirano Updated
ARAT E NISHEFCVE				



A.2 LLOJI I SHFRYTËZIMIT / VRSTA KORISCENJA / TYPE OF USE

Numri Broj Number	Lloji i shfrytëzimit të parcelës Vrsta koriscenja parcele Parcel Type Of Use	Shfrytëzimi aktual i parcelës Trenutno koriscenje parcele Parcel Current Use	Kualiteti i klasës Kvalitet klase Quality Class	Sipërfaqja (m ²) Površina (m ²) Area (m ²)
1	Bujqësore/Poljoprivredno/Agriculture	Kullosat/Pashnjaci/pasture	Kullosë E Klasës 4/Pashnjak 4 Klase/4th Class Pasture	24483

B. PRONARI/POSEDUESI - VLASNIK/DRŽALAC - OWNER/POSSESSOR

Të drejtat Prava Rights	Emri Ime Name	Nr. personal Licni broj ID. No.	Vendbanimi Prebivaliste Resident	Kodi postal Poštanski kod Postal code	Hollësitë e adresës Pojedinositi adrese Address details	Pjesa e pronës Deo imovine Share quota	Pershkrimi Opis Description	Azhuruar Ažurirano Updated
Posedim individual / Individualna Drzavina / Single possessor	Komuna e Podujevës	600534946	PODUJEVË / PODUJEVO / PODJEVË /		NUHI GASHI	1/1		



REPUBLIKA E KOSOVËS / REPUBLIKA KOSOVA / REPUBLIC OF KOSOVO
QEVERIA E KOSOVËS / VLADA KOSOVA / GOVERNMENT OF KOSOVA
MINISTRIA E MJEDISIT, PLANIFIKIMIT HAPËSINOR DHE INFRASTRUKTURËS
MINISTARSTVO ŽIVOTNE SREDINE, PROSTORNOG PLANIRANJA I INFRASTRUKTURE
MINISTRY OF ENVIRONMENT, SPATIAL PLANNING AND INFRASTRUCTURE

AGJENCIA KADASTRALE E KOSOVËS/ KATASTARSKA AGENCIJA KOSOVA/ KOSOVA CADASTRAL AGENCY

KOPJA E PLANIT / KOPIJA PLANA / COPY PLAN

Zyra Kadastrale Komunale/ Opštinska Katastarska Kancelarija /Municipal Cadastral Office : PODUJEVË

Zona Kadastrale / Katastarska Zona / Cadastral Zone: Balloc

Njësia/Jedinica/Unit	Tipi/Vrsta/Type	Sipërfaqja/Povšina/Area m ²
P-71712004-01119-0	Parcelë / Parcela / Parcel	24483




Shkalla/Razmera/Scale: 1:2787

Punoi/Obradio/Created:

Data/ Data/Date: 13.12.2023

Koha/ Vreme/ Time: 10:26:01

Nënshkrimi/Potpis/Signature: 

Shënim/Beleška/Note:

Aprovoi/Usvojio/Approved:  Dretor/Direktor/Director

Nënshkrimi/Potpis/Signature: 

Balloç

Parcelat 1057-0 dhe 1119-0



27-1



Republika e Kosovës

Republika Kosova-Republic of Kosovo

Qeveria - Vlada - Government

Ministria e Mjedisit, Planifikimit Hapësinor dhe Infrastrukturës / Ministarstvo Životne Sredine, Prostornog Planiranja i Infrastrukture /
Ministry of Environment, Spatial Planning and Infrastructure

AGJENCIA KADASTRALE E KOSOVËS / KATASTARSKA AGENCIJA KOSOVA / KOSOVO CADASTRAL AGENCY

CERTIFIKATË / CERTIFIKAT / CERTIFICATE

NJËSIA KADASTRALE / KATASTARSKA JEDINICA / CADASTRAL UNIT : P-71712027-00704-0

Numri i lëndës / Broj Predmet / Case Referent Number:	08-942/06-0086689/23
Data dhe koha e lëshimit / Datum i vreme izdavanja / Date and time of submission:	13.12.2023 - 08:40
Komuna / Opština / Municipality:	PODUJEVË / PODUJEVO / PODUJEVË
Zona kadastrale / Katastarska Zona / Cadastral Zone:	Llapashticë E Poshtme / Donja Lapaštica / Llapashticë E Poshtme
Zyra Kadastrale Komunale / Opštinska Katastarska Kancelarija / Municipal Cadastral Office:	PODUJEVË / PODUJEVO / PODUJEVË

A. TË DHËNAT PËR NJËSINË KADASTRALE / PODACI O KATASTARSKOJ JEDINICI / CADASTRAL UNIT DATA

Numri i njësisë kadastrale Broj katastarske jedinice Cad. Unit. No.	Lloji i njësisë Vrsta Jedinice Unit Type	Lloji i pronës Vrsta imovine Property Type	Zona U/R G/S U/R	Sipërfaqja Površina Area (m ²)	Përshkrim Opis Description	Krijuar më datën Uradjeno na dan Created On	Azhuruar Ažurirano Updated
P-71712027-00704-0	PARCELË / PARCELA / PARCEL	Pronë shoqërore / Drushtvena Imovina / Socially owned Land		5630			

A.1 ADRESA E NJËSISË KADASTRALE / ADRESA KATASTARSKJE JEDINICE / CADASTRAL UNIT ADDRESS

Vendi i quajtur Mesto zvano Called place	Kodi Postal Poštanski Kod Postal Code	Emri i rrugës Naziv ulice Street name	Krijuar më datën Uradjeno na dan Created On	Azhuruar Ažurirano Updated
ARA-NËN VORREZA				



A.2 LLOJI I SHFRYTËZIMIT / VRSTA KORISCENJA / TYPE OF USE

Numri Broj Number	Lloji i shfrytëzimit të parcelës Vrsta koriscenja parcele Parcel Type Of Use	Shfrytëzimi aktual i parcelës Trenutno koriscenje parcele Parcel Current Use	Kualiteti i klasës Kvalitet klase Quality Class	Sipërfaqja (m²) Površina (m²) Area (m²)
1	Bujqësore/Poljoprivredno/Agriculture	Kullosat/Pashnjaci/pasture	Kullosë E Klasës 2/Pashnjak 2 Klase/2nd Class Pasture	5630

B. PRONARI/POSEDUESI - VLASNIK/DRŽALAC - OWNER/POSSESSOR

Të drejtat Prava Rights	Emri Ime Name	Nr. personal Licni broj ID. No.	Vendbanimi Prebivaliste Resident	Kodi postal Poštanski kod Postal code	Hollësitë e adresës Pojedivosti adrese Address details	Pjesa e pronës Deo imovine Share quota	Pershkrimi Opis Description	Azhuruar Ažurirano Updated
Posedim individual / Individualna Drzavina / Single possessor	Komuna e Podujevës	600534946	PODUJEVË / PODUJEVO / PODJEVË /		NUHI GASHI	1/1		



REPUBLIKA E KOSOVËS / REPUBLIKA KOSOVA / REPUBLIC OF KOSOVO

QEVERIA E KOSOVËS / VLADA KOSOVA / GOVERNMENT OF KOSOVA

MINISTRIA E MJEDISIT, PLANIFIKIMIT HAPËSINOR DHE INFRASTRUKTURËS
MINISTARSTVO ŽIVOTNE SREDINE, PROSTORNOG PLANIRANJA I INFRASTRUKTURE
MINISTRY OF ENVIRONMENT, SPATIAL PLANNING AND INFRASTRUCTURE

AGJENCIA KADASTRALE E KOSOVËS/ KATASTARSKA AGENCIJA KOSOVA/ KOSOVA CADASTRAL AGENCY

KOPJA E PLANIT / KOPIJA PLANA / COPY PLAN

Zyra Kadastrale Komunale/ Opštinska Katastarska Kancelarija /Municipal Cadastral Office : PODUJEVË

Zona Kadastrale / Katastarska Zona / Cadastral Zone: Llapashticë E Poshtme

Njësia/Jedinica/Unit	Tipi/Vrsta/Type	Sipërfaqja/Povšina/Area m ²
P-71712027-00704-0	Parcelë / Parcela / Parcel	5630



Shkalla/Razmera/Scale: 1:1250

Punoi/Obradio/Created:

Data/ Data/Date: 13.12.2023

Koha/ Vreme/ Time: 10:24:08

Nënshkrimi/Potpis/Signature:

Shënim/Beleška/Note:

Aprovoi/Usvojio/Approved: Drejtori/Direktor/Director

Nënshkrimi/Potpis/Signature:



27.2



Republika e Kosovës

Republika Kosova-Republic of Kosovo

Qeveria - Vlada - Government

Ministria e Mjedisit, Planifikimit Hapësinor dhe Infrastrukturës / Ministarstvo Životne Sredine, Prostornog Planiranja i Infrastrukture /
Ministry of Environment, Spatial Planning and Infrastructure

AGJENCIA KADASTRALE E KOSOVËS / KATASTARSKA AGENCIJA KOSOVA / KOSOVO CADASTRAL AGENCY

CERTIFIKATË / CERTIFIKAT / CERTIFICATE

NJËSIA KADASTRALE / KATASTARSKA JEDINICA / CADASTRAL UNIT : P-71712027-00706-0

Numri i lëndës / Broj Predmet / Case Referent Number:	08-942/06-0086689/23
Data dhe koha e lëshimit / Datum i vreme izdavanja / Date and time of submission:	13.12.2023 - 08:43
Komuna / Opština / Municipality:	PODUJEVË / PODUJEVO / PODUJEVË
Zona kadastrale / Katastarska Zona / Cadastral Zone:	Llapashticë E Poshtme / Donja Lapaštica / Llapashticë E Poshtme
Zyra Kadastrale Komunale / Opštinska Katastarska Kancelarija / Municipal Cadastral Office:	PODUJEVË / PODUJEVO / PODUJEVË

A. TË DHËNAT PËR NJËSINË KADASTRALE / PODACI O KATASTARSKOJ JEDINICI / CADASTRAL UNIT DATA

Numri i njësisë kadastrale Broj katastarske jedinice Cad. Unit. No.	Lloji i njësisë Vrsta Jedinice Unit Type	Lloji i pronës Vrsta imovine Property Type	Zona U/R G/S U/R	Sipërfaqja Površina Area (m ²)	Përshkrim Opis Description	Krijuar më datën Uradjeno na dan Created On	Azhuruar Ažurirano Updated
P-71712027-00706-0	PARCELË / PARCELA / PARCEL	Pronë shoqërore / Društvena Imovina / Socially owned Land		4307			

A.1 ADRESA E NJËSISË KADASTRALE / ADRESA KATASTARSKE JEDINICE / CADASTRAL UNIT ADDRESS

Vendi i quajtur Mesto zvano Called place	Kodi Postal Poštanski Kod Postal Code	Emri i rrugës Naziv ulice Street name	Krijuar më datën Uradjeno na dan Created On	Azhuruar Ažurirano Updated
ARA-NËN VORREZA				



A.2 LLOJI I SHFRYTËZIMIT / VRSTA KORISCENJA / TYPE OF USE

Numri Broj Number	Lloji i shfrytëzimit të parcelës Vrsta koriscenja parcele Parcel Type Of Use	Shfrytëzimi aktual i parcelës Trenutno koriscenje parcele Parcel Current Use	Kualiteti i klasës Kvalitet klase Quality Class	Sipërfaqja (m ²) Površina (m ²) Area (m ²)
1	Bujqësore/Poljoprivredno/Agriculture	Kullosat/Pashnjaci/pasture	Kullosë E Klasës 2/Pasnjak 2 Klase/2nd Class Pasture	4307

B. PRONARI/POSEDUESI - VLASNIK/DRŽALAC - OWNER/POSSESSOR

Të drejtat Prava Rights	Emri Ime Name	Nr. personal Licni broj ID. No.	Vendbanimi Prebivaliste Resident	Kodi postal Poštanski kod Postal code	Hollësitë e adresës Pojedinsti adrese Address details	Pjesa e pronës Deo imovine Share quota	Pershkrimi Opis Description	Azhuruar Ažurirano Updated
Posedim individual/ Individualna Drzavina / Single possessor	Komuna e Podujevës	600534946	PODUJEVË / PODUJEVO / PODJEVÉ /		NUHI GASHI	1/1		



REPUBLIKA E KOSOVËS / REPUBLIKA KOSOVA / REPUBLIC OF KOSOVO
QEVERIA E KOSOVËS / VLADA KOSOVA / GOVERNMENT OF KOSOVA
MINISTRIA E MJEDISIT, PLANIFIKIMIT HAPËSINOR DHE INFRASTRUKTURËS
MINISTARSTVO ŽIVOTNE SREDINE, PROSTORNOG PLANIRANJA I INFRASTRUKTURE
MINISTRY OF ENVIRONMENT, SPATIAL PLANNING AND INFRASTRUCTURE

AGJENCIA KADASTRALE E KOSOVËS/ KATASTARSKA AGENCIJA KOSOVA/ KOSOVA CADASTRAL AGENCY

KOPJA E PLANIT / KOPIJA PLANA / COPY PLAN

Zyra Kadastrale Komunale/ Opštinska Katastarska Kancelarija /Municipal Cadastral Office : PODUJEVË

Zona Kadastrale / Katastarska Zona / Cadastral Zone: Llapashticë E Poshtme

Njësia/Jedinica/Unit	Tipi/Vrsta/Type	Sipërfaqja/Povšina/Area m ²
P-71712027-00706-0	Parcelë / Parcela / Parcel	4307



Shkalla/Razmera/Scale: 1:1302

Punoi/Obradio/Created:

Data/ Data/Date: 13.12.2023

Koha/ Vreme/ Time: 10:24:25

Nënshkrimi/Potpis/Signature:

Shënim/Beleška/Note:

Aprovoi/Usvojio/Approved: Drejtori/Direktor/Director

Nënshkrimi/Potpis/Signature:



Llapashticë e poshtme

P-704-0

P-706-0



00704-0

00706-0

00707-0

00627-0



Republika e Kosovës

Republika Kosova - Republic of Kosovo

Qeveria - Vlada - Government

Ministria e Mjedisit, Planifikimit Hapësinor dhe Infrastrukturës / Ministarstvo Životne Sredine, Prostornog Planiranja i Infrastrukture /
Ministry of Environment, Spatial Planning and Infrastructure

AGJENCIA KADASTRALE E KOSOVËS / KATASTARSKA AGENCIJA KOSOVA / KOSOVO CADASTRAL AGENCY

CERTIFIKATË / CERTIFIKAT / CERTIFICATE

NJËSIA KADASTRALE / KATASTARSKA JEDINICA / CADASTRAL UNIT : P-71712058-01341-2

Numri i lëndës / Broj Predmet / Case Referent Number:	08-942/06-0086689/23
Data dhe koha e lëshimit / Datum i vreme izdavanja / Date and time of submission:	13.12.2023 - 08:45
Komuna / Opština / Municipality:	PODUJEVË / PODUJEVO / PODUJEVË
Zona kadastrale / Katastarska Zona / Cadastral Zone:	Orllan / Orlane / Orllan
Zyra Kadastrale Komunale / Opštinska Katastarska Kancelarija / Municipal Cadastral Office:	PODUJEVË / PODUJEVO / PODUJEVË

A. TË DHËNAT PËR NJËSINË KADASTRALE / PODACI O KATASTARSKOJ JEDINICI / CADASTRAL UNIT DATA

Numri i njësisë kadastrale Broj katastarske jedinice Cad. Unit. No.	Lloji i njësisë Vrsta Jedinice Unit Type	Lloji i pronës Vrsta imovine Property Type	Zona U/R G/S U/R	Sipërfaqja Površina Area (m²)	Përshkrim Opis Description	Krijuar më datën Uradjeno na dan Created On	Azhuruar Ažurirano Updated
P-71712058-01341-2	PARCELË / PARCELA / PARCEL	Pronë shoqërore / Društvena Imovina / Socially owned Land		940	19-2003		

A.1 ADRESA E NJËSISË KADASTRALE / ADRESA KATASTARSKE JEDINICE / CADASTRAL UNIT ADDRESS

Vendi i quajtur Mesto zvano Called place	Kodi Postal Poštanski Kod Postal Code	Emri i rrugës Naziv ulice Street name	Krijuar më datën Uradjeno na dan Created On	Azhuruar Ažurirano Updated
KRIQË-KRIQË				



A.2 LLOJI I SHFRYTËZIMIT / VRSTA KORISCENJA / TYPE OF USE

Numri Bri Number	Lloji i shfrytëzimit të parcelës Vrsta koriscenja parcelle Parcel Type Of Use	Shfrytëzimi aktual i parcelës Trenutno koriscenje parcelle Parcel Current Use	Kualiteti i klasës Kvalitet klase Quality Class	Sipërfaqja (m ²) Površina (m ²) Area (m ²)
1	Fokë Ndërtimore/Građevinsko zemljište/Construction land	Oborr/Dvoriste/BackYard		776
2	Fokë Ndërtimore/Građevinsko zemljište/Construction land	Shtëpi-Ndërtese/Kuca/Zgrada/House-Building		161

B. PRONARI/POSEDUESI - VLASNIK/DRŽALAC - OWNER/POSSESSOR

Fit drejtat Prava Rights	Emri Ime Name	Nr. personal Licni broj ID. No.	Vendbanimi Prebivaliste Resident	Kodi postal Poštanski kod Postal code	Hedhësitë e adresës Pojedinosti adrese Address details	Pjesa e pronës Deo imovine Share quota	Perskrimi Opis Description	Azhuruar Azurirano Updated
Pasëdria individual Individualna Drazavina / Single possessor	Komuna e Podujevës	600554946	PODUEVË / PODUJEVO / PODUEVE /		NU BE GASIB	1/1	19-2003	



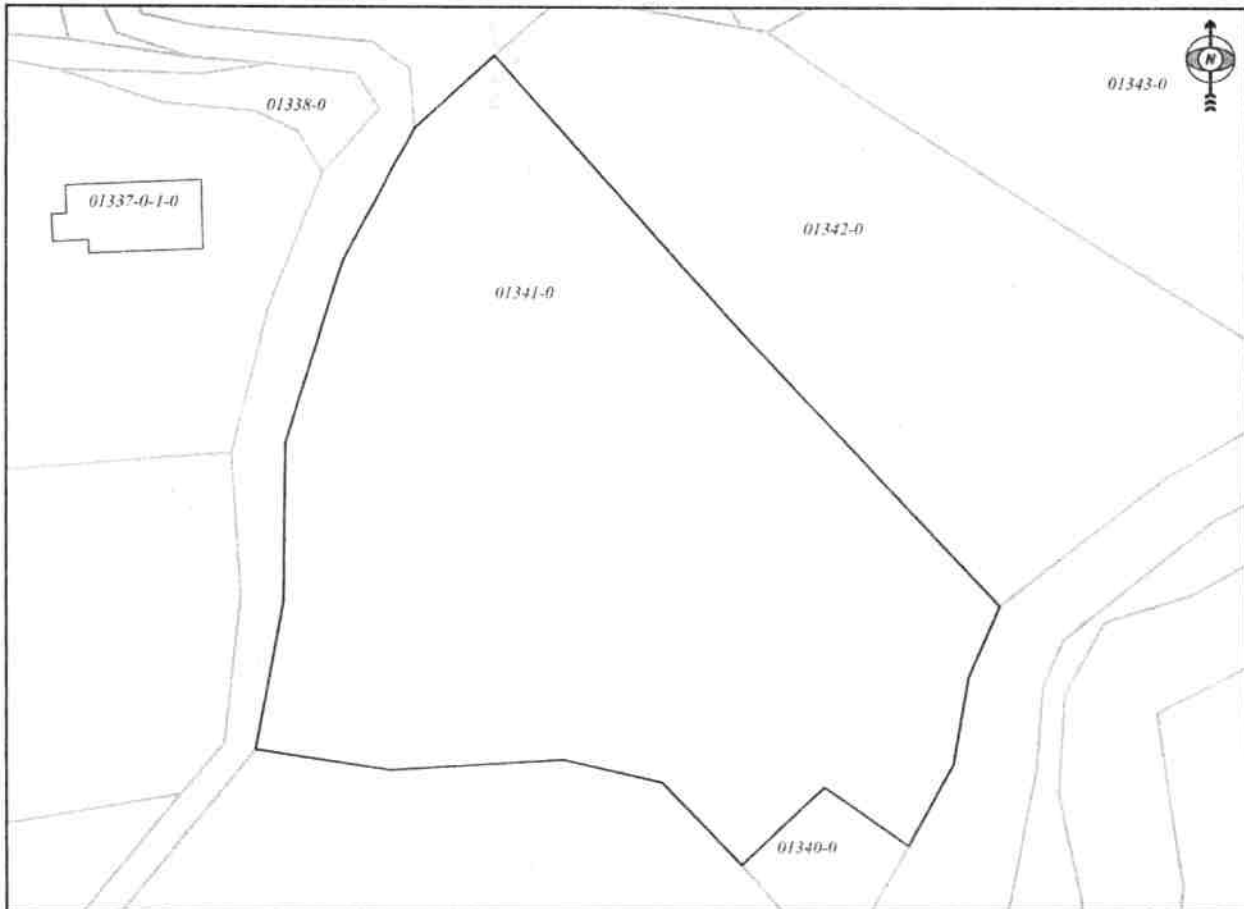
REPUBLIKA E KOSOVËS / REPUBLIKA KOSOVA / REPUBLIC OF KOSOVO
QEVERIA E KOSOVËS / VLADA KOSOVA / GOVERNMENT OF KOSOVA
MINISTRIA E MJEDISIT, PLANIFIKIMIT HAPËSINOR DHE INFRASTRUKTURËS
MINISTARSTVO ŽIVOTNE SREDINE, PROSTORNOG PLANIRANJA I INFRASTRUKTURE
MINISTRY OF ENVIRONMENT, SPATIAL PLANNING AND INFRASTRUCTURE

AGJENCIA KADASTRALE E KOSOVËS/ KATASTARSKA AGENCIJA KOSOVA/ KOSOVA CADASTRAL AGENCY

KOPJA E PLANIT / KOPIJA PLANA / COPY PLAN

Zyra Kadastrale Komunale/ Opštinska Katastarska Kancelarija /Municipal Cadastral Office : PODUJEVË
Zona Kadastrale / Katastarska Zona / Cadastral Zone: Orllan

Njësia/Jedinica/Unit	Tipi/Vrsta/Type	Sipërfaqja/Povšina/Area m ²
P-71712058-01341-0		



Shkalla/Razmera/Scale: 1:890

Punoi/Obradio/Created:

Data/ Data/Date: 13.12.2023

Koha/ Vreme/ Time: 10:23:18

Nënshkrimi/Potpis/Signature: 

Shënim/Beleška/Note: ne mungese te planeve origjinale kopja e planit nuk përputhet me certifikatën e pronësise.

Aprovoi/Usvoji/Approved:  Diferitori/Direktor/Director

Nënshkrimi/Potpis/Signature: 



Orllan

Parcelat 1339-0 dhe 1341-0

Oborr 940m2 dhe lokal afarist 1650m2





Republika e Kosovës

Republika Kosova-Republic of Kosovo

Qeveria - Vlada - Government

Ministria e Mjedisit, Planifikimit Hapësinor dhe Infrastrukturës / Ministarstvo Životne Sredine, Prostornog Planiranja i Infrastrukture /
Ministry of Environment, Spatial Planning and Infrastructure

AGJENCIA KADASTRALE E KOSOVËS / KATASTARSKA AGENCIJA KOSOVA / KOSOVO CADASTRAL AGENCY

CERTIFIKATË / CERTIFIKAT / CERTIFICATE

NJËSIA KADASTRALE / KATASTARSKA JEDINICA / CADASTRAL UNIT : P-71712062-00244-1

Numri i lëndës / Broj Predmet / Case Referent Number:	08-942/06-0086689/23
Data dhe koha e lëshimit / Datum i vreme izdavanja / Date and time of submission:	13.12.2023 - 08:47
Komuna / Opština / Municipality:	PODUJEVË / PODUJEVO / PODUJEVË
Zona kadastrale / Katastarska Zona / Cadastral Zone:	Podujevë / Podujevo / Podjevë
Zyra Kadastrale Komunale / Opštinska Katastarska Kancelarija / Municipal Cadastral Office:	PODUJEVË / PODUJEVO / PODUJEVË

A. TË DHËNAT PËR NJËSINË KADASTRALE / PODACI O KATASTARSKOJ JEDINICI / CADASTRAL UNIT DATA

Numri i njësisë kadastrale Broj katastarske jedinice Cad. Unit. No.	Lloji i njësisë Vrsta Jedinice Unit Type	Lloji i pronës Vrsta imovine Property Type	Zona U/R G/S U/R	Sipërfaqja Površina Area (m ²)	Përshkrim Opis Description	Krijuar më datën Uradjeno na dan Created On	Azhuruar Ažurirano Updated
P-71712062-00244-1	PARCELË / PARCELA / PARCEL	//	Urban	11656	RDPP.1/2012 REGJISTRI I PARAQITJEVE.1/2012		

A.1 ADRESA E NJËSISË KADASTRALE / ADRESA KATASTARSKE JEDINICE / CADASTRAL UNIT ADDRESS

Vendi i quajtur Mesto zvano Called place	Kodi Postal Poštanski Kod Postal Code	Emri i rrugës Naziv ulice Street name	Krijuar më datën Uradjeno na dan Created On	Azhuruar Ažurirano Updated
QYTET-Rr. AFRIM ZHITIA				



A.2 LLOJI I SHFRYTËZIMIT / VRSTA KORISCENJA / TYPE OF USE

Numri Broj Number	Lloji i shfrytëzimit të parcelës Vrsta koriscenja parcele Parcel Type Of Use	Shfrytëzimi aktual i parcelës Trenutno koriscenje parcele Parcel Current Use	Kualiteti i klasës Kvalitet klase Quality Class	Sipërfaqja (m²) Površina (m²) Area (m²)
1	Bujqësore/Poljoprivredno/Agriculture	Kullosat/Pašnjaci/pasture	Kullosë E Klasës 1/Pasnjak 1 Klase/1st Class Pasture	9899
2	Tokë Ndërtimore/Gradjevinsko zemljište/Construction land	Shtëpi-Ndërtese/Kuca-Zgrada/House-Building		1257
3	Tokë Ndërtimore/Gradjevinsko zemljište/Construction land	Oborr/Dvorište/Back Yard		500

B. PRONARI/POSEDUESI - VLASNIK/DRŽALAC - OWNER/POSSESSOR

Të drejtat Prava Rights	Emri Ime Name	Nr. personal Licni broj ID. No.	Vendbanimi Prebivaliste Resident	Kodi postal Poštanski kod Postal code	Hollësitë e adresës Pojednosti adrese Address details	Pjesa e pronës Deo imovine Share quota	Pershkrimi Opis Description	Azhuruar Ažurirano Updated
Posedim individual / Individualna Drzavina / Single possessor	Komuna e Podujevës	600534946	PODUJEVË / PODUJEVO / PODJEVË /		NUHI GASHI	1/1	RDPP.1/2012 REGJISTR I PARAQITJEVE.1/2012	



REPUBLIKA E KOSOVËS / REPUBLIKA KOSOVA / REPUBLIC OF KOSOVO
 QEVERIA E KOSOVËS / VLADA KOSOVA / GOVERNMENT OF KOSOVA
 MINISTRIA E MJEDISIT, PLANIFIKIMIT HAPËSINOR DHE INFRASTRUKTURËS
 MINISTARSTVO ŽIVOTNE SREDINE, PROSTORNOG PLANIRANJA I INFRASTRUKTURE
 MINISTRY OF ENVIRONMENT, SPATIAL PLANNING AND INFRASTRUCTURE

AGJENCIA KADASTRALE E KOSOVËS/ KATASTARSKA AGENCIJA KOSOVA/ KOSOVA CADASTRAL AGENCY

KOPJA E PLANIT / KOPIJA PLANA / COPY PLAN

Zyra Kadastrale Komunale/ Opštinska Katastarska Kancelarija /Municipal Cadastral Office : PODUJEVË
 Zona Kadastrale / Katastarska Zona / Cadastral Zone: Podujevë

Njësia/Jedinica/Unit	Tipi/Vrsta/Type	Sipërfaqja/Povšina/Area m ²
P-71712062-00244-1	Parcelë / Parcela / Parcel	11656



Shkalla/Razmera/Scale: 1:2204

Punoi/Obradio/Created:

Data/ Data/Date: 13.12.2023

Koha/ Vreme/ Time: 10:34:50

Nënshkrimi/Potpis/Signature:

Shënim/Beleška/Note:


[Handwritten signature]

Aprovoui/Usvojeni/Approved: Direktori/Direktor/Director

Nënshkrimi/Potpis/Signature: *[Handwritten signature]*



Podujevë
Lokalet në treg





Republika e Kosovës

Republika Kosova-Republic of Kosovo

Qeveria - Vlada - Government

Ministria e Mjedisit, Planifikimit Hapësinor dhe Infrastrukturës / Ministarstvo Životne Sredine, Prostornog Planiranja i Infrastrukture /
Ministry of Environment, Spatial Planning and Infrastructure

AGJENCIA KADASTRALE E KOSOVËS / KATASTARSKA AGENCIJA KOSOVA / KOSOVO CADASTRAL AGENCY

CERTIFIKATË / CERTIFIKAT / CERTIFICATE

NJËSIA KADASTRALE / KATASTARSKA JEDINICA / CADASTRAL UNIT : P-71712062-00459-0

Numri i lëndës / Broj Predmet / Case Referent Number:	08-942/06-0086689/23
Data dhe koha e lëshimit / Datum i vreme izdavanja / Date and time of submission:	13.12.2023 - 08:48
Komuna / Opština / Municipality:	PODUJEVË / PODUJEVO / PODUJEVË
Zona kadastrale / Katastarska Zona / Cadastral Zone:	Podujevë / Podujevo / Podjevë
Zyra Kadastrale Komonale / Opštinska Katastarska Kancelarija / Municipal Cadastral Office:	PODUJEVË / PODUJEVO / PODUJEVË

A. TË DHËNAT PËR NJËSINË KADASTRALE / PODACI O KATASTARSKOJ JEDINICI / CADASTRAL UNIT DATA

Numri i njësisë kadastrale Broj katastarske jedinice Cad. Unit. No.	Lloji i njësisë Vrsta Jedinice Unit Type	Lloji i pronës Vrsta imovine Property Type	Zona U/R G/S U/R	Sipërfaqja Površina Area (m ²)	Përshkrim Opis Description	Krijuar më datën Uradjeno na dan Created On	Azhuruar Ažurirano Updated
P-71712062-00459-0	PARCELË / PARCELA / PARCEL	Pronë shoqërore / Drushtvena Imovina / Socially owned Land	Urban	2237			08.05.2015

A.1 ADRESA E NJËSISË KADASTRALE / ADRESA KATASTARSKJE JEDINICE /CADASTRAL UNIT ADDRESS

Vendi i quajtur Mesto zvano Called place	Kodi Postal Poštanski Kod Postal Code	Emri i rrugës Naziv ulice Street name	Krijuar më datën Uradjeno na dan Created On	Azhuruar Ažurirano Updated
QYTET-Rr. SKENDERBEU				08.05.2015



A.2 LLOJI I SHFRYTËZIMIT / VRSTA KORISCENJA / TYPE OF USE

Numri Broj Number	Lloji i shfrytëzimit të parcelës Vrsta koriscenja parcele Parcel Type Of Use	Shfrytëzimi aktual i parcelës Trenutno koriscenje parcele Parcel Current Use	Kualiteti i klasës Kvalitet klase Quality Class	Sipërfaqja (m ²) Površina (m ²) Area (m ²)
1	Bujqësore/Poljoprivredno/Agriculture	Kullosat/Pasnjaci/pasture	Kullosë E Klasës 1/Pasnjak 1 Klase/1st Class Pasture	1269
2	Tokë Ndërtimore/Gradjevinsko zemljište/Construction land	Oborr/Dvorište/Back Yard		643
3	Tokë Ndërtimore/Gradjevinsko zemljište/Construction land	Shtëpi-Ndërtese/Kuca-Zgrada/House-Building		325

B. PRONARI/POSEDUESI - VLASNIK/DRŽALAC - OWNER/POSSESSOR

Të drejtat Prava Rights	Emri Ime Name	Nr. personal Licni broj ID. No.	Vendbanimi Prebivaliste Resident	Kodi postal Poštanski kod Postal code	Hollësitë e adresës Pojedinsti adrese Address details	Pjesa e pronës Deo imovine Share quota	Pershkrimi Opis Description	Azhuruar Ažurirano Updated
Posedim individual / Individualna Drzavina / Single possessor	Komuna e Podujevës	600534946	PODUJEVË / PODUJEVO / PODJEVÉ /		NUHI GASHI	1/1		



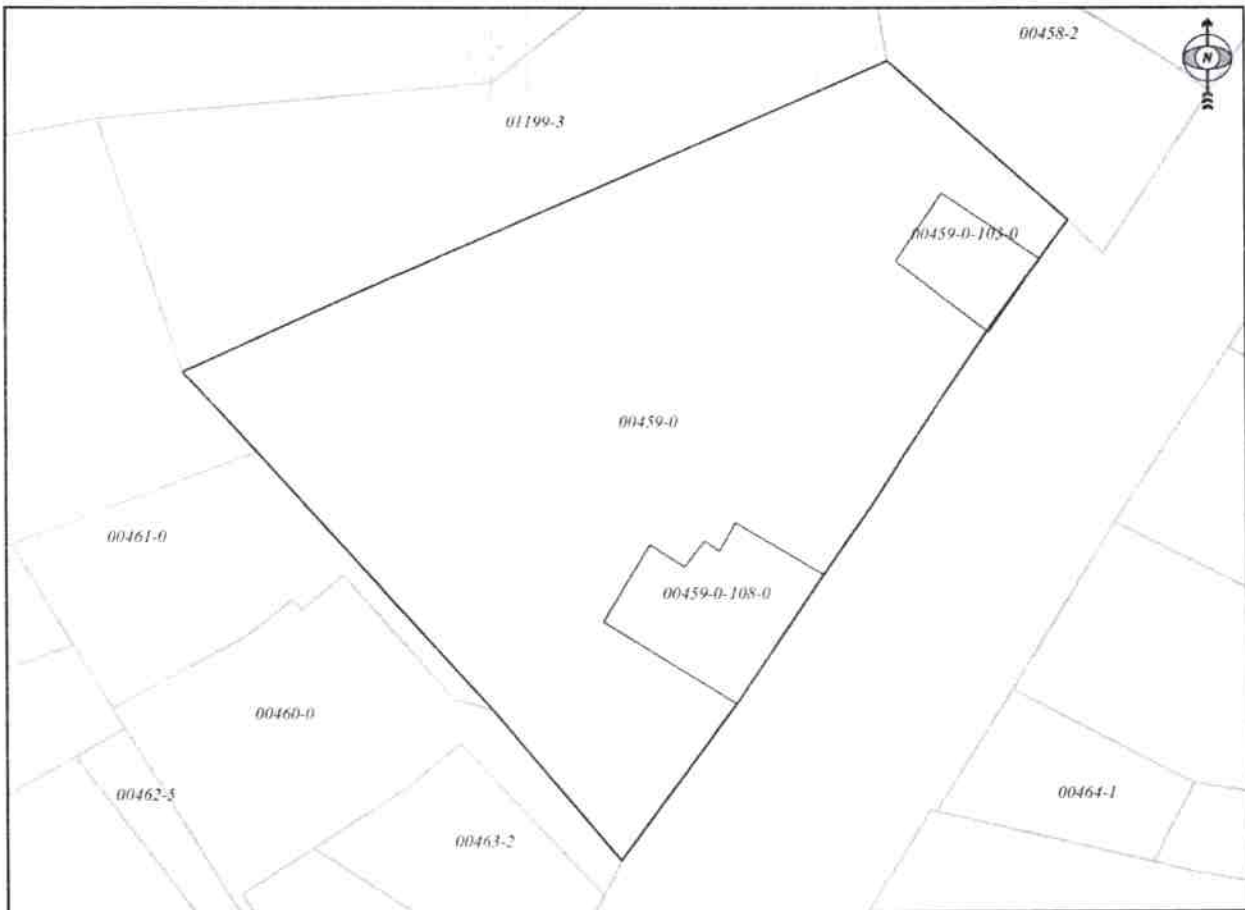
REPUBLIKA E KOSOVËS / REPUBLIKA KOSOVA / REPUBLIC OF KOSOVO
QEVERIA E KOSOVËS / VLADA KOSOVA / GOVERNMENT OF KOSOVA
MINISTRIA E MJEDISIT, PLANIFIKIMIT HAPËSINOR DHE INFRASTRUKTURËS
MINISTARSTVO ŽIVOTNE SREDINE, PROSTORNOG PLANIRANJA I INFRASTRUKTURE
MINISTRY OF ENVIRONMENT, SPATIAL PLANNING AND INFRASTRUCTURE

AGJENCIA KADASTRALE E KOSOVËS/ KATASTARSKA AGENCIJA KOSOVA/ KOSOVA CADASTRAL AGENCY

KOPJA E PLANIT / KOPIJA PLANA / COPY PLAN

Zyra Kadastrale Komunale/ Opštinska Katastarska Kancelarija /Municipal Cadastral Office : PODUJEVË
Zona Kadastrale / Katastarska Zona / Cadastral Zone: Podujevë

Njësia/Jedinica/Unit	Tipi/Vrsta/Type	Sipërfaqja/Povšina/Area m ²
P-71712062-00459-0	Parcelë / Parcela / Parcel	2237



Shkalla/Razmera/Scale: 1:539

Punoi/Obradio/Created:

Data/ Data/Date: 13.12.2023

Koha/ Vreme/ Time: 10:35:23

Nënshkrimi/Potpis/Signature:

Shënim/Beleška/Note:

Aprovoit/Usvoji/Approved: Drejtor/Direktor/Director

Nënshkrimi/Potpis/Signature:







Republika e Kosovës

Republika Kosova-Republic of Kosovo

Qeveria - Vlada - Government

Ministria e Mjedisit, Planifikimit Hapësinor dhe Infrastrukturës / Ministarstvo Životne Sredine, Prostornog Planiranja i Infrastrukture /
Ministry of Environment, Spatial Planning and Infrastructure

AGJENCIA KADASTRALE E KOSOVËS / KATASTARSKA AGENCIJA KOSOVA / KOSOVO CADASTRAL AGENCY

CERTIFIKATË / CERTIFIKAT / CERTIFICATE

NJËSIA KADASTRALE / KATASTARSKA JEDINICA / CADASTRAL UNIT : P-71712062-00389-1

Numri i lëndës / Broj Predmet / Case Referent Number:	08-942/06-0086689/23
Data dhe koha e lëshimit / Datum i vreme izdavanja / Date and time of submission:	13.12.2023 - 08:48
Komuna / Opština / Municipality:	PODUJEVË / PODUJEVO / PODUJEVË
Zona kadastrale / Katastarska Zona / Cadastral Zone:	Podujevë / Podujevo / Podjeve
Zyra Kadastrale Komunale / Opštinska Katastarska Kancelarija / Municipal Cadastral Office:	PODUJEVË / PODUJEVO / PODUJEVË

A. TË DHËNAT PËR NJËSINË KADASTRALE / PODACI O KATASTARSKOJ JEDINICI / CADASTRAL UNIT DATA

Numri i njësise kadastrale Broj katastarske jedinice Cad. Unit. No.	Lloji i njësise Vrsta Jedinice Unit Type	Lloji i pronës Vrsta imovine Property Type	Zona U/R G/S U/R	Sipërfaqja Površina Area (m ²)	Përshkrim Opis Description	Krijuar më datën Uradjeno na dan Created On	Azhurnar Ažurirano Updated
P-71712062-00389-1	PARCELË / PARCELA / PARCEL	Pronë shoqërore / Drushtvena Imovina / Socially owned Land		331	Barr-2006		

A.1 ADRESA E NJËSISË KADASTRALE / ADRESA KATASTARSKJE JEDINICE /CADASTRAL UNIT ADDRESS

Vendi i quajtur Mesto zvano Called place	Kodi Postal Poštanski Kod Postal Code	Emri i rrugës Naziv ulice Street name	Krijuar më datën Uradjeno na dan Created On	Azhurnar Ažurirano Updated
QYTET-Rr. SKENDERBEU				



A.2 L.L.OJIT I SHFRYTËZIMIT / VRSTA KORISCENJA / TYPE OF USE

Numri Braj Number	Lloji i shfrytëzimit të parcelës Vrsta korisçenja parcelë Parcel Type Of Use	Shfrytëzimi aktual i parcelës Trenutno korisçenje parcelë Parcel Current Use	Kualiteti i klasës Kvalitet klase Quality Class	Sipërfaqja (m ²) Površina Area (m ²)
1	Lokë Ndërtimorë/Građevnarsko zemljište Construction land	Oloje Dvërite Back Yard		275
2	Lokë Ndërtimorë/Građevnarsko zemljište Construction land	Shtëpi Ndërtues Koca-Zgjedë House-Building		56

B. PRONARI/POSEBUESI - VLASNIK/DRŽALAC - OWNER/POSSESSOR

Të drejtat Prava Rights	Emri Iac Name	Nr. personal Lieni broj ID. No.	Vendbanimi Prebivaliste Resident	Kodi postar/ Poštanski kod Postal code	Hollëvhtë e adresës Pojedinosti adrese Address details	Pjesa e pronës Dio imovine Share quota	Pershkrimi Opis Description	Azhuruar Ažurirano Updated
Posedim individual / Individualna Džavina / Single possessor	Komuna e Podujevës	600532936	PODUEVË - PODUEVO - PODUEVË		SH. H. GASHI	1/1	Rev. 2006	



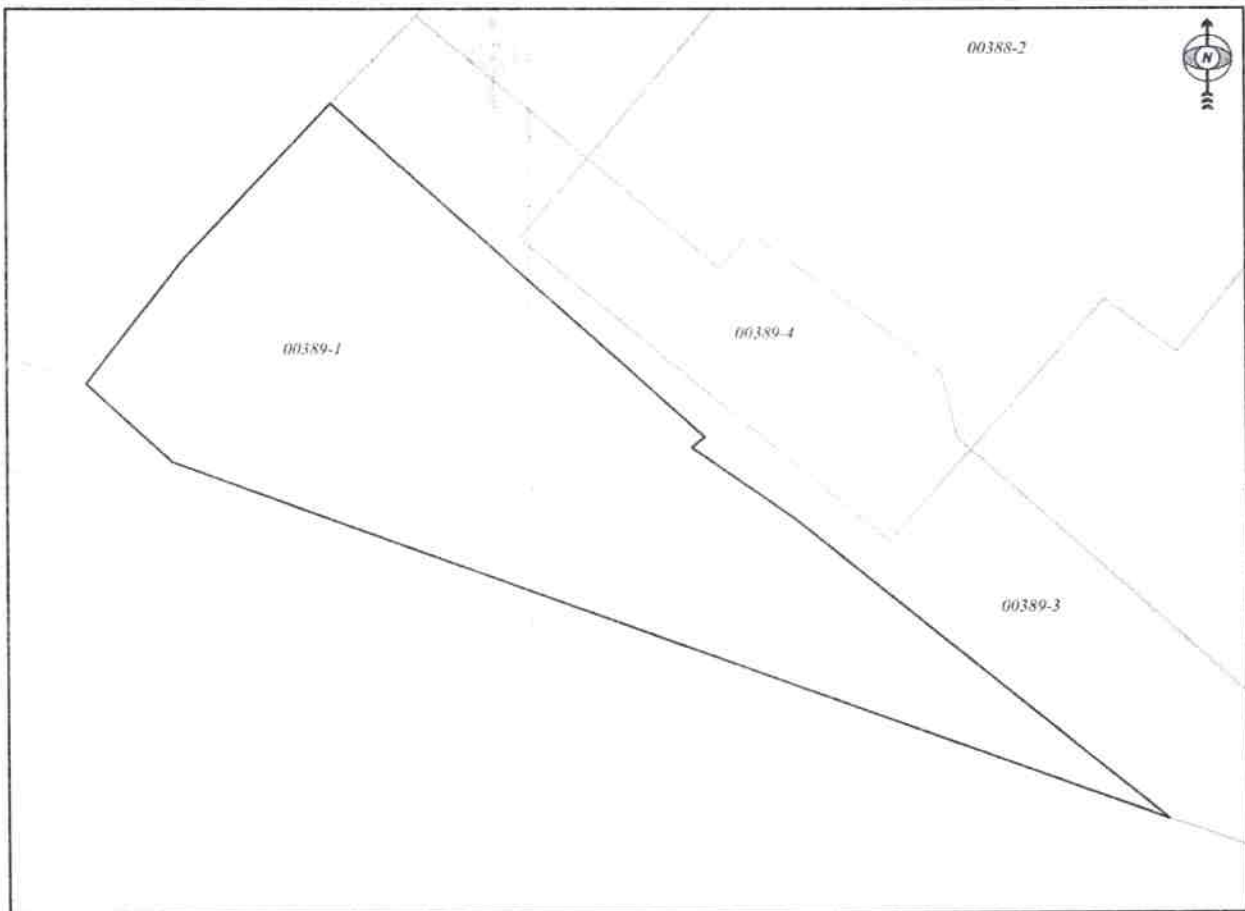
REPUBLIKA E KOSOVËS / REPUBLIKA KOSOVA / REPUBLIC OF KOSOVO
QEVERIA E KOSOVËS / VLADA KOSOVA / GOVERNMENT OF KOSOVA
MINISTRIA E MJEDISIT, PLANIFIKIMIT HAPËSINOR DHE INFRASTRUKTURËS
MINISTARSTVO ŽIVOTNE SREDINE, PROSTORNOG PLANIRANJA I INFRASTRUKTURE
MINISTRY OF ENVIRONMENT, SPATIAL PLANNING AND INFRASTRUCTURE

AGJENCIA KADASTRALE E KOSOVËS/ KATASTARSKA AGENCIJA KOSOVA/ KOSOVA CADASTRAL AGENCY

KOPJA E PLANIT / KOPIJA PLANA / COPY PLAN

Zyra Kadastrale Komunale/ Opštinska Katastarska Kancelarija /Municipal Cadastral Office : PODUJEVË
Zona Kadastrale / Katastarska Zona / Cadastral Zone: Podujevë

Njësia/Jedinica/Unit	Tipi/Vrsta/Type	Sipërfaqja/Povšina/Area m ²
P-71712062-00389-1	Parcelë / Parcela / Parcel	331



Shkalla/Razmera/Scale: 1:276

Punoi/Obradio/Created:

Data/ Data/Date: 13.12.2023

Koha/ Vreme/ Time: 10:35:57

Nënshkrimi/Potpis/Signature: 

Shënim/Beleška/Note:

Aprovoi/Usvojio/Approved: Drejtori/Direktor/Director

Nënshkrimi/Potpis/Signature: 







Republika e Kosovës

Republika Kosova-Republic of Kosovo

Qeveria - Vlada - Government

Ministria e Mjedisit, Planifikimit Hapësinor dhe Infrastrukturës / Ministarstvo Životne Sredine, Prostornog Planiranja i Infrastrukture /
Ministry of Environment, Spatial Planning and Infrastructure

AGJENCIA KADASTRALE E KOSOVËS / KATASTARSKA AGENCIJA KOSOVA / KOSOVO CADASTRAL AGENCY

CERTIFIKATË / CERTIFIKAT / CERTIFICATE

NJËSIA KADASTRALE / KATASTARSKA JEDINICA / CADASTRAL UNIT : P-71712062-00437-1

Numri i lëndës / Broj Predmet / Case Referent Number:	08-942/06-0086689/23
Data dhe koha e lëshimit / Datum i vreme izdavanja / Date and time of submission:	13.12.2023 - 08:49
Komuna / Opština / Municipality:	PODUJEVË / PODUJEVO / PODUJEVË
Zona kadastrale / Katastarska Zona / Cadastral Zone:	Podujevë / Podujevo / Podjevë
Zyra Kadastrale Komunale / Opštinska Katastarska Kancelarija / Municipal Cadastral Office:	PODUJEVË / PODUJEVO / PODUJEVË

A. TË DHËNAT PËR NJËSINË KADASTRALE / PODACI O KATASTARSKOJ JEDINICI / CADASTRAL UNIT DATA

Numri i njësisë kadastrale Broj katastarske jedinice Cad. Unit. No.	Lloji i njësisë Vrsta Jedinice Unit Type	Lloji i pronës Vrsta imovine Property Type	Zona U/R G/S U/R	Sipërfaqja Površina Area (m ²)	Përshkrim Opis Description	Krijuar më datën Uradjeno na dan Created On	Azhurnar Ažurirano Updated
P-71712062-00437-1	PARCELË / PARCELA / PARCEL	Pronë shoqërore / Društvena Imovina / Socially owned Land		231			

A.1 ADRESA E NJËSISË KADASTRALE / ADRESA KATASTARSKE JEDINICE / CADASTRAL UNIT ADDRESS

Vendi i quajtur Mesto zvano Called place	Kodi Postal Poštanski Kod Postal Code	Emri i rrugës Naziv ulice Street name	Krijuar më datën Uradjeno na dan Created On	Azhurnar Ažurirano Updated
QYTET-Rr. SKENDERBEU				



A.2 LLOJI I SHFRYTËZIMIT / VRSTA KORISCENJA / TYPE OF USE

Numri Broj Number	Lloji i shfrytëzimit të parcelës Vrsta koriscenja parcele Parcel Type Of Use	Shfrytëzimi aktual i parcelës Trenutno koriscenje parcele Parcel Current Use	Kualiteti i klasës Kvalitet klase Quality Class	Sipërfaqja (m ²) Površina (m ²) Area (m ²)
1	Tokë Ndërtimore/Gradjevinsko zemljište/Construction land	Shtëpi-Ndërtese/Kuca-Zgrada/House-Building		231

B. PRONARI/POSEDUESI - VLASNIK/DRŽALAC - OWNER/POSSESSOR

Të drejtat Prava Rights	Emri Ime Name	Nr. personal Licni broj ID. No.	Vendbanimi Prebivaliste Resident	Kodi postal Poštanski kod Postal code	Hollësitë e adresës Pojedinosti adrese Address details	Pjesa e pronës Deo imovine Share quota	Pershkrimi Opis Description	Azhuruar Ažurirano Updated
Posedim individual / Individualna Drzavina / Single possessor	Komuna e Podujevës	600534946	PODUJEVË / PODUJEVO / PODJEVË /		NUHI GASHI	1/1		



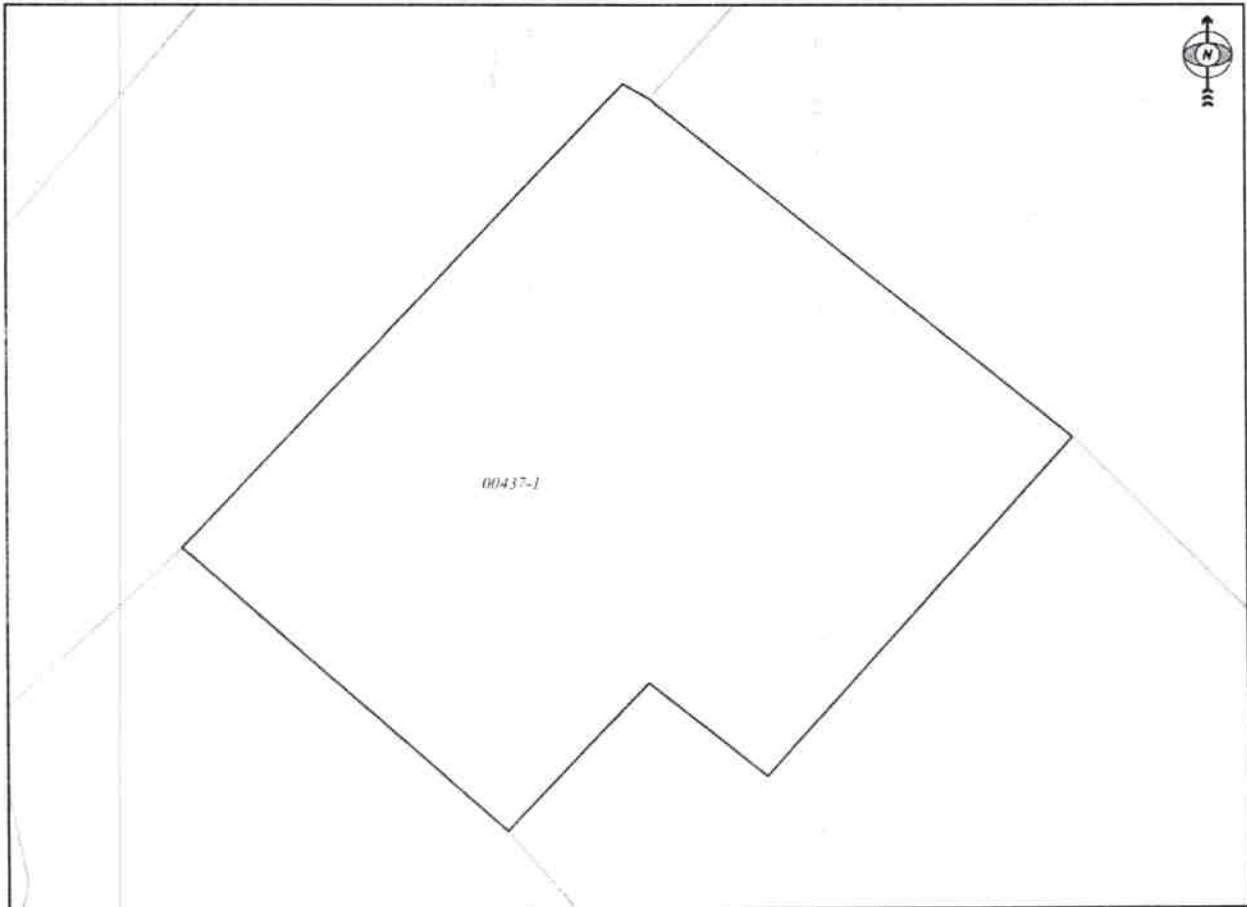
REPUBLIKA E KOSOVËS / REPUBLIKA KOSOVA / REPUBLIC OF KOSOVO
QEVERIA E KOSOVËS / VLADA KOSOVA / GOVERNMENT OF KOSOVA
MINISTRIA E MJEDISIT, PLANIFIKIMIT HAPËSINOR DHE INFRASTRUKTURËS
MINISTARSTVO ŽIVOTNE SREDINE, PROSTORNOG PLANIRANJA I INFRASTRUKTURE
MINISTRY OF ENVIRONMENT, SPATIAL PLANNING AND INFRASTRUCTURE

AGJENCIA KADASTRALE E KOSOVËS / KATASTARSKA AGENCIJA KOSOVA / KOSOVA CADASTRAL AGENCY

KOPJA E PLANIT / KOPIJA PLANA / COPY PLAN

Zyra Kadastrale Komunale/ Opštinska Katastarska Kancelarija /Municipal Cadastral Office : PODUJEVË
Zona Kadastrale / Katastarska Zona / Cadastral Zone: Podujevë

Njësia/Jedinica/Unit	Tipi/Vrsta/Type	Sipërfaqja/Povšina/Area m ²
P-71712062-00437-1	Parcelë / Parcela / Parcel	231




Shkalla/Razmera/Scale: 1:167

Punoi/Obradio/Created:

Data/ Data/Date: 13.12.2023

Koha/ Vreme/ Time: 10:36:28


Nënshkrimi/Potpis/Signature: 

Shënim/Beleška/Note:

Aprovoi/Usvojilo/Approved/ Djejtoda/Direktor/Director

Nënshkrimi/Potpis/Signature: 







Republika e Kosovës

Republika Kosova-Republic of Kosovo

Qeveria - Vlada - Government

Ministria e Mjedisit, Planifikimit Hapësinor dhe Infrastrukturës / Ministarstvo Životne Sredine, Prostornog Planiranja i Infrastrukture /
Ministry of Environment, Spatial Planning and Infrastructure

AGJENCIA KADASTRALE E KOSOVËS / KATASTARSKA AGENCIJA KOSOVA / KOSOVO CADASTRAL AGENCY

CERTIFIKATË / CERTIFIKAT / CERTIFICATE

NJËSIA KADASTRALE / KATASTARSKA JEDINICA / CADASTRAL UNIT : P-71712058-01615-4

Numri i lëndës / Broj Predmet / Case Referent Number:	08-942/06-0086689/23
Data dhe koha e lëshimit / Datum i vreme izdavanja / Date and time of submission:	13.12.2023 - 08:51
Komuna / Opština / Municipality:	PODUJEVË / PODUJEVO / PODUJEVË
Zona kadastrale / Katastarska Zona / Cadastral Zone:	Orllan / Orlane / Orllan
Zyra Kadastrale Komune / Opštinska Katastarska Kancelarija / Municipal Cadastral Office:	PODUJEVË / PODUJEVO / PODUJEVË

A. TË DHËNAT PËR NJËSINË KADASTRALE / PODACI O KATASTARSKOJ JEDINICI / CADASTRAL UNIT DATA

Numri i njësisë kadastrale Broj katastarske jedinice Cad. Unit. No.	Lloji i njësisë Vrsta Jedinice Unit Type	Lloji i pronës Vrsta imovine Property Type	Zona U/R G/S U/R	Sipërfaqja Površina Area (m ²)	Përshkrim Opis Description	Krijuar më datën Uradjeno na dan Created On	Azhuruar Ažurirano Updated
P-71712058-01615-4	PARCELË / PARCELA / PARCEL	Pronë shoqërore / Drushtvena Imovina / Socially owned Land	Rural	214686	0011-87 Rdpp.57/2018 Regjistri 21/2018	12.11.2018	

A.1 ADRESA E NJËSISË KADASTRALE / ADRESA KATASTARSKE JEDINICE /CADASTRAL UNIT ADDRESS

Vendi i quajtur Mesto zvano Called place	Kodi Postal Poštanski Kod Postal Code	Emri i rrugës Naziv ulice Street name	Krijuar më datën Uradjeno na dan Created On	Azhuruar Ažurirano Updated
GOLESH-GOLESH			12.11.2018	



A.2 LLOJI I SHFRYTËZIMIT / VRSTA KORISCENJA / TYPE OF USE

Numri Broj Number	Lloji i shfrytëzimit të parcelës Vrsta koriscenja parcele Parcel Type Of Use	Shfrytëzimi aktual i parcelës Trenutno koriscenje parcele Parcel Current Use	Kualiteti i klasës Kvalitet klase Quality Class	Sipërfaqja (m ²) Površina (m ²) Area (m ²)
	Bujqësore/Poljoprivredno/Agriculture	Kullosat/Paşnjaci/pasture	Kullosë E Klasës 3/Paşnjak 3 Klase/3rd Class Pasture	214686

B. PRONARI/POSEDUESI - VLASNIK/DRŽALAC - OWNER/POSSESSOR

Të drejtat Prava Rights	Emri Ime Name	Nr. personal Licni broj ID. No.	Vendbanimi Prebivaliste Resident	Kodi postal Poštanski kod Postal code	Hollësitë e adresës Pojedinsti adrese Address details	Pjesa e pronës Deo imovine Share quota	Pershkrimi Opis Description	Azhuruar Ažurirano Updated
Posedim individual / Individualna Drzavina / Single possessor	Komuna e Podujevës	600534946	PODUJEVË / PODUJEVO /PODJEVË /		NUHI GASHI	1/1	0011-87	13.11.2018



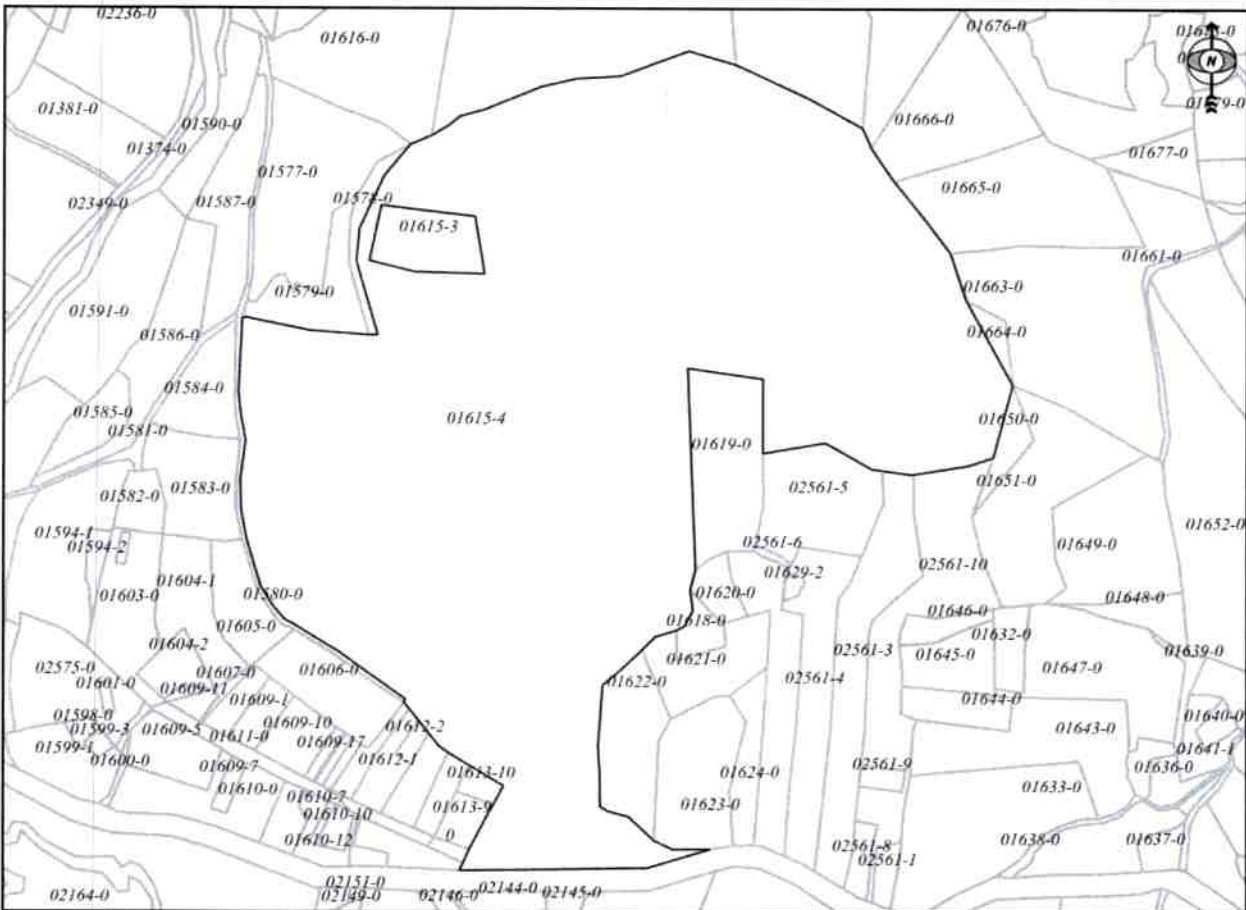
REPUBLIKA E KOSOVËS / REPUBLIKA KOSOVA / REPUBLIC OF KOSOVO
QEVERIA E KOSOVËS / VLADA KOSOVA / GOVERNMENT OF KOSOVA
MINISTRIA E MJEDISIT, PLANIFIKIMIT HAPËSINOR DHE INFRASTRUKTURËS
MINISTARSTVO ŽIVOTNE SREDINE, PROSTORNOG PLANIRANJA I INFRASTRUKTURE
MINISTRY OF ENVIRONMENT, SPATIAL PLANNING AND INFRASTRUCTURE

AGJENCIA KADASTRALE E KOSOVËS/ KATASTARSKA AGENCIJA KOSOVA/ KOSOVA CADASTRAL AGENCY

KOPJA E PLANIT / KOPIJA PLANA / COPY PLAN

Zyra Kadastrale Komunale/ Opštinska Katastarska Kancelarija /Municipal Cadastral Office : PODUJEVË
Zona Kadastrale / Katastarska Zona / Cadastral Zone: Orlan

Njësia/Jedinica/Unit	Tipi/Vrsta/Type	Sipërfaqja/Povšina/Area m ²
P-71712058-01615-4	Parcelë / Parcela / Parcel	214686



Shkalla/Razmera/Scale: 1:5275

Punoi/Obradio/Created:

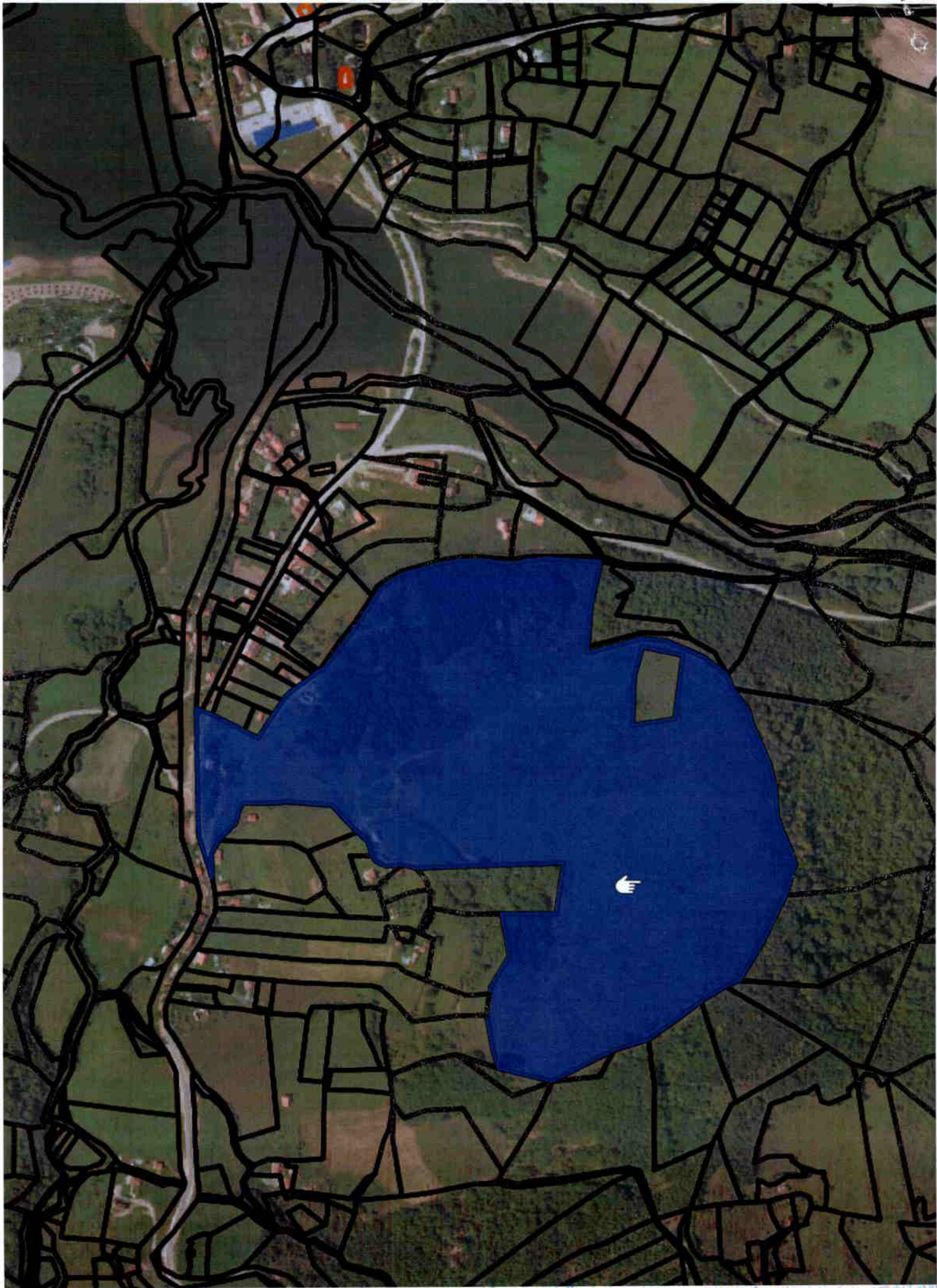
Data/ Data/Date: 13.12.2023

Koha/ Vreme/ Time: 02:23:21

Nënshkrimi/Potpis/Signature:

Shënim/Beleška/Note:





34



Republika e Kosovës

Republika Kosova - Republic of Kosovo

Qeveria - Vlada - Government

Ministria e Mjedisit, Planifikimit Hapësinor dhe Infrastrukturës / Ministarstvo Životne Sredine, Prostornog Planiranja i Infrastrukture /

Ministry of Environment, Spatial Planning and Infrastructure

AGJENCIA KADASTRALE E KOSOVËS / KATASTARSKA AGENCIJA KOSOVA / KOSOVO CADASTRAL AGENCY

CERTIFIKATË / CERTIFIKAT / CERTIFICATE

NJËSIA KADASTRALE / KATASTARSKA JEDINICA / CADASTRAL UNIT : P-71712079-00594-0

Numri i lëndës / Broj Predmet / Case Referent Number:	08-942/06-0086689/23
Data dhe koha e lëshimit / Datum i vreme izdavanja / Date and time of submission:	13.12.2023 - 08:52
Komuna / Opština / Municipality:	PODUJEVË / PODUJEVO / PODUJEVË
Zona kadastrale / Katastarska Zona / Cadastral Zone:	Turuçicë / Turucica / Turuçicë
Zyra Kadastrale Komunale / Opštinska Katastarska Kancelarija / Municipal Cadastral Office:	PODUJEVË / PODUJEVO / PODUJEVË

A. TË DHËNAT PËR NJËSINË KADASTRALE / PODACI O KATASTARSKOJ JEDINICI / CADASTRAL UNIT DATA

Numri i njësisë kadastrale Broj katastarske jedinice Cad. Unit. No.	Lloji i njësisë Vrsta Jedinice Unit Type	Lloji i pronës Vrsta imovine Property Type	Zona U/R G/S U/R	Sipërfaqja Površina Area (m ²)	Përshkrim Opis Description	Krijuar më datën Uradjeno na dan Created On	Azhuruar Ažurirano Updated
P-71712079-00594-0	PARCELË / PARCELA / PARCEL	Pronë shoqërore / Društvena Imovina / Socially owned Land		25397			

A.1 ADRESA E NJËSISË KADASTRALE / ADRESA KATASTARSKE JEDINICE /CADASTRAL UNIT ADDRESS

Vendi i quajtur Mesto zvano Called place	Kodi Postal Poštanski Kod Postal Code	Emri i rrugës Naziv ulice Street name	Krijuar më datën Uradjeno na dan Created On	Azhuruar Ažurirano Updated
FSHATI-FSHATI				



A.2 LLOJI I SHFRYTËZIMIT / VRSTA KORISCENJA / TYPE OF USE

Numri Broj Number	Lloji i shfrytëzimit të parcelës Vrsta korisçenja parcele Parcel Type Of Use	Shfrytëzimi aktual i parcelës Trenutno korisçenje parcele Parcel Current Use	Kualiteti i klasës Kualitet klase Quality Class	Sipërfaqja (m ²) Površina (m ²) Area (m ²)
1	Pyjor/šumsko/Forestry	Tokat Pyjore/šumsko zemljište/Forest	Mal I Klasës 6/Suma 6 Klase/6th Class Forest	25397

B. PRONARI/POSEDUESI - VLASNIK/DRŽALAC - OWNER/POSSESSOR

Të drejtat Prava Rights	Emri Ime Name	Nr. personal Licni broj ID. No.	Vendbanimi Prebivaliste Resident	Kodi postal Poštanski kod Postal code	Hollësitë e adresës Pojedinsti adrese Address details	Pjesa e pronës Deo imovine Share quota	Pershkrimi Opis Description	Azhurnuar Ažurirano Updated
Posedim individual / Individualna Drzavina / Single possessor	Komuna e Podujevës	600534946	PODUJEVË / PODUJEVO / PODJEVË /		NUHI GASHI	1/1		



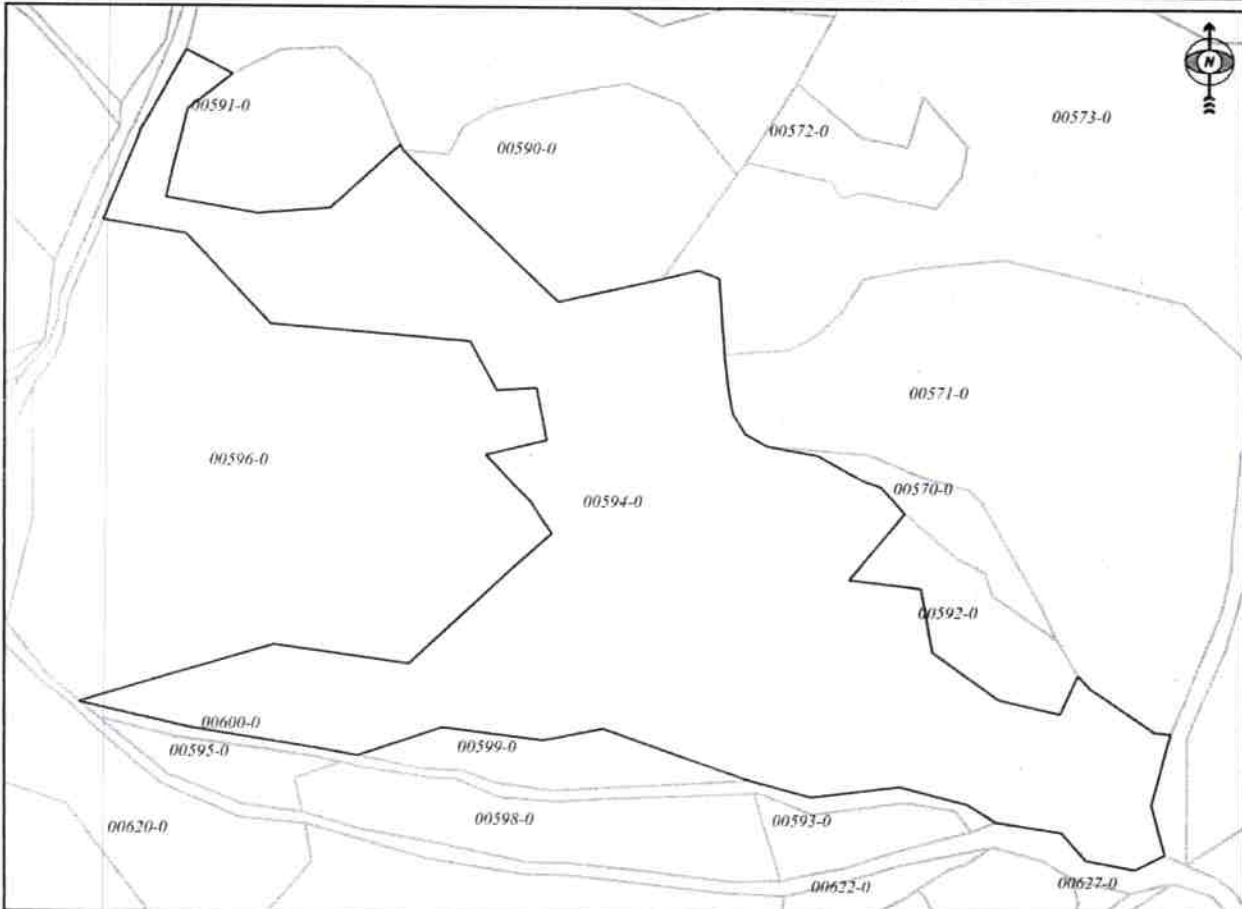
REPUBLIKA E KOSOVËS / REPUBLIKA KOSOVA / REPUBLIC OF KOSOVO
QEVERIA E KOSOVËS / VLADA KOSOVA / GOVERNMENT OF KOSOVA
MINISTRIA E MJEDISIT, PLANIFIKIMIT HAPËSINOR DHE INFRASTRUKTURËS
MINISTARSTVO ŽIVOTNE SREDINE, PROSTORNOG PLANIRANJA I INFRASTRUKTURE
MINISTRY OF ENVIRONMENT, SPATIAL PLANNING AND INFRASTRUCTURE

AGJENCIA KADASTRALE E KOSOVËS/ KATASTARSKA AGENCIJA KOSOVA/ KOSOVA CADASTRAL AGENCY

KOPJA E PLANIT / KOPIJA PLANA / COPY PLAN

Zyra Kadastrale Komunale/ Opštinska Katastarska Kancelarija /Municipal Cadastral Office : PODUJEVË
Zona Kadastrale / Katastarska Zona / Cadastral Zone: Turuçicë

Njësia/Jedinica/Unit	Tipi/Vrsta/Type	Sipërfaqja/Povšina/Area m ²
P-71712079-00594-0	Parcelë / Parcela / Parcel	25397



Shkalla/Razmera/Scale: 1:2017

Punoi/Obradio/Created:

Data/ Data/Date: 13.12.2023

Koha/ Vreme/ Time: 10:19:57

Nënshkrimi/Potpis/Signature: 

Shënim/Beleška/Note:

Aprovoi/Usvojido/Approved:  Dëftori/Direktor/Director

Nënshkrimi/Potpis/Signature: 



Republika e Kosovës

Republika Kosova-Republic of Kosovo

Qeveria - Vlada - Government

Ministria e Mjedisit, Planifikimit Hapësinor dhe Infrastrukturës / Ministarstvo Životne Sredine, Prostornog Planiranja i Infrastrukture /
Ministry of Environment, Spatial Planning and Infrastructure

AGJENCIA KADASTRALE E KOSOVËS / KATASTARSKA AGENCIJA KOSOVA / KOSOVO CADASTRAL AGENCY

CERTIFIKATË / CERTIFIKAT / CERTIFICATE

NJËSIA KADASTRALE / KATASTARSKA JEDINICA / CADASTRAL UNIT : P-71712079-00596-0

Numri i lëndës / Broj Predmet / Case Referent Number:	08-942/06-0086689/23
Data dhe koha e lëshimit / Datum i vreme izdavanja / Date and time of submission:	13.12.2023 - 08:53
Komuna / Opština / Municipality:	PODUJEVË / PODUJEVO / PODUJEVË
Zona kadastrale / Katastarska Zona / Cadastral Zone:	Turuçicë / Turucica / Turuçicë
Zyra Kadastrale Komunale / Opštinska Katastarska Kancelarija / Municipal Cadastral Office:	PODUJEVË / PODUJEVO / PODUJEVË

A. TË DHËNAT PËR NJËSINË KADASTRALE / PODACI O KATASTARSKOJ JEDINICI / CADASTRAL UNIT DATA

Numri i njësisë kadastrale Broj katastarske jedinice Cad. Unit. No.	Lloji i njësisë Vrsta Jedinice Unit Type	Lloji i pronës Vrsta imovine Property Type	Zona U/R G/S U/R	Sipërfaqja Površina Area (m ²)	Përshkrim Opis Description	Krijuar më datën Uradjeno na dan Created On	Azhuruar Ažurirano Updated
P-71712079-00596-0	PARCELË / PARCELA / PARCEL	Pronë shoqërore / Drushtvena Imovina / Socially owned Land		16214			

A.1 ADRESA E NJËSISË KADASTRALE / ADRESA KATASTARSKE JEDINICE /CADASTRAL UNIT ADDRESS

Vendi i quajtur Mesto zvano Called place	Kodi Postal Poštanski Kod Postal Code	Emri i rrugës Naziv ulice Street name	Krijuar më datën Uradjeno na dan Created On	Azhuruar Ažurirano Updated
FSHATI-FSHATI				



A.2 LLOJI I SHFRYTËZIMIT / VRSTA KORISCENJA / TYPE OF USE

Numri Broj Number	Lloji i shfrytëzimit të parcelës Vrsta koriscenja parcele Parcel Type Of Use	Shfrytëzimi aktual i parcelës Trenutno koriscenje parcele Parcel Current Use	Kualiteti i klasës Kualitet klase Quality Class	Sipërfaqja (m ²) Površina (m ²) Area (m ²)
1	Tokë Tjetër/Ostalo Zemljiste/OtherLand	Jo Pjellore/Neplodno/Unproductive		16214

B. PRONARI/POSEDUESI - VLASNIK/DRŽALAC - OWNER/POSSESSOR

Të drejtat Prava Rights	Emri Ime Name	Nr. personal Licni broj ID. No.	Vendbanimi Prebivaliste Resident	Kodi postal Poštanski kod Postal code	Hollësitë e adresës Pojedínosti adrese Address details	Pjesa e pronës Deo imovine Share quota	Pershkrimi Opis Description	Azhuruar Ažurirano Updated
Posedim individual / Individualna Drzavina / Single possessor	Komuna e Podujevës	600534946	PODUJEVË / PODUJEVO / PODJEVË /		NUHI GASHI	1/1		



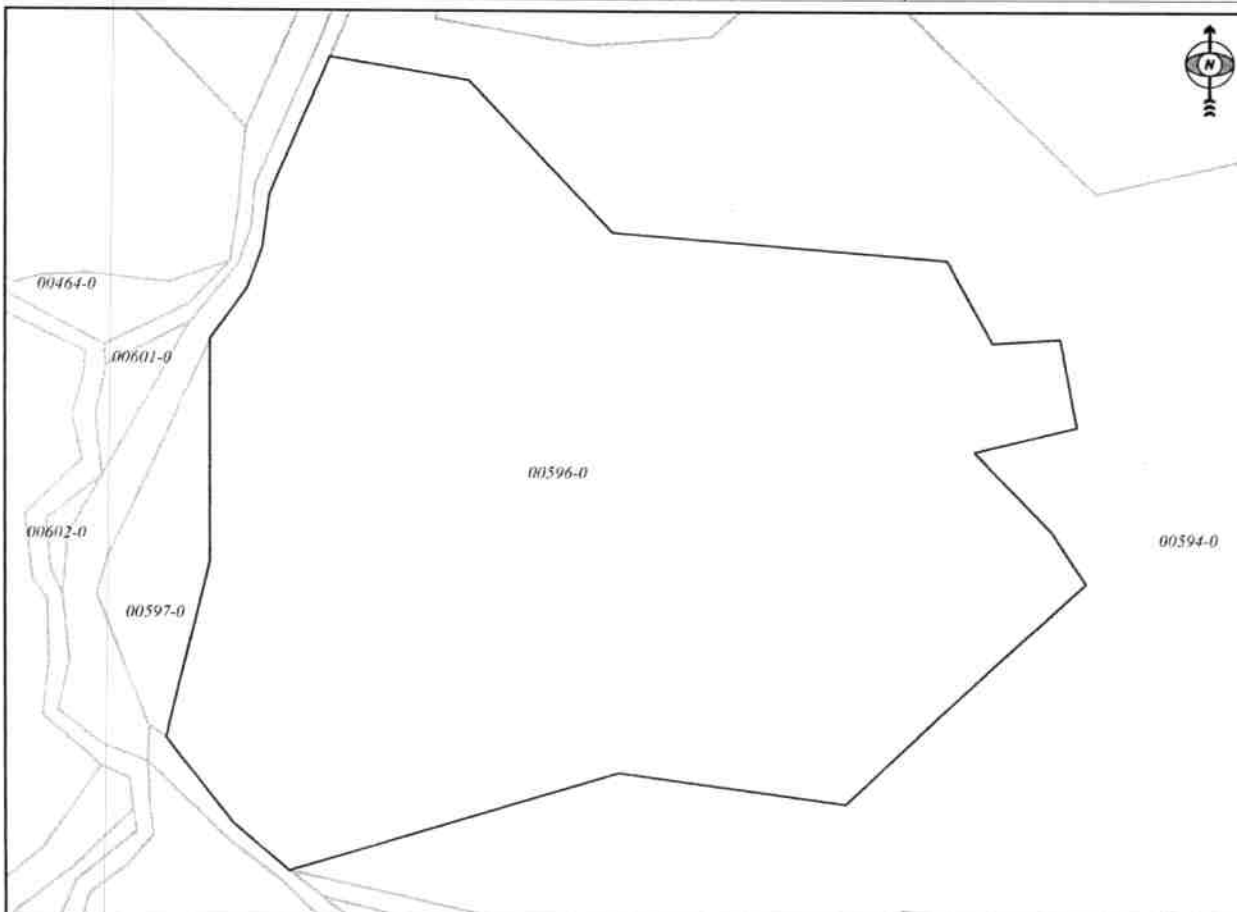
REPUBLIKA E KOSOVËS / REPUBLIKA KOSOVA / REPUBLIC OF KOSOVO
QEVERIA E KOSOVËS / VLADA KOSOVA / GOVERNMENT OF KOSOVA
MINISTRIA E MJEDISIT, PLANIFIKIMIT HAPËSINOR DHE INFRASTRUKTURËS
MINISTARSTVO ŽIVOTNE SREDINE, PROSTORNOG PLANIRANJA I INFRASTRUKTURE
MINISTRY OF ENVIRONMENT, SPATIAL PLANNING AND INFRASTRUCTURE

AGJENCIA KADASTRALE E KOSOVËS/ KATASTARSKA AGJENCIJA KOSOVA/ KOSOVA CADASTRAL AGENCY

KOPJA E PLANIT / KOPIJA PLANA / COPY PLAN

Zyra Kadastrale Komunale/ Opštinska Katastarska Kancelarija /Municipal Cadastral Office : PODUJEVË
Zona Kadastrale / Katastarska Zona / Cadastral Zone: Turuçicë

Njësia/Jedinica/Unit	Tipi/Vrsta/Type	Sipërfaqja/Povšina/Area m ²
P-71712079-00596-0	Parcelë / Parcela / Parcel	16214



Shkalla/Razmera/Scale: 1:1195

Punoi/Obradio/Created:

Data/ Data/Date: 13.12.2023

Koha/ Vreme/ Time: 10:20:23

Nënshkrimi/Potpis/Signature: 

Shënim/Beleška/Note:

Aprovoi/Usvojio/Approved:  Drejtari/Direktor/Director

Nënshkrimi/Potpis/Signature: _____



Republika e Kosovës

Republika Kosova-Republic of Kosovo

Qeveria - Vlada - Government

Ministria e Mjedisit, Planifikimit Hapësinor dhe Infrastrukturës / Ministarstvo Životne Sredine, Prostornog Planiranja i Infrastrukture /
Ministry of Environment, Spatial Planning and Infrastructure

AGJENCIA KADASTRALE E KOSOVËS / KATASTARSKA AGENCIJA KOSOVA / KOSOVO CADASTRAL AGENCY

CERTIFIKATË / CERTIFIKAT / CERTIFICATE

NJËSIA KADASTRALE / KATASTARSKA JEDINICA / CADASTRAL UNIT : P-71712079-00597-0

Numri i lëndës / Broj Predmet / Case Referent Number:	08-942/06-0086689/23
Data dhe koha e lëshimit / Datum i vreme izdavanja / Date and time of submission:	13.12.2023 - 08:53
Komuna / Opština / Municipality:	PODUJEVË / PODUJEVO / PODUJEVË
Zona kadastrale / Katastarska Zona / Cadastral Zone:	Turuçicë / Turucica / Turuçicë
Zyra Kadastrale Komunale / Opštinska Katastarska Kancelarija / Municipal Cadastral Office:	PODUJEVË / PODUJEVO / PODUJEVË

A. TË DHËNAT PËR NJËSINË KADASTRALE / PODACI O KATASTARSKOJ JEDINICI / CADASTRAL UNIT DATA

Numri i njësisë kadastrale Broj katastarske jedinice Cad. Unit. No.	Lloji i njësisë Vrsta Jedinice Unit Type	Lloji i pronës Vrsta imovine Property Type	Zona U/R G/S U/R	Sipërfaqja Površina Area (m ²)	Përshkrim Opis Description	Krijuar më datën Uradjeno na dan Created On	Azhuruar Ažurirano Updated
P-71712079-00597-0	PARCELË / PARCELA / PARCEL	Pronë shoqërore / Drushtvena Imovina / Socially owned Land		768			

A.1 ADRESA E NJËSISË KADASTRALE / ADRESA KATASTARSKJE JEDINICE /CADASTRAL UNIT ADDRESS

Vendi i quajtur Mesto zvano Called place	Kodi Postal Poštanski Kod Postal Code	Emri i rrugës Naziv ulice Street name	Krijuar më datën Uradjeno na dan Created On	Azhuruar Ažurirano Updated
FSHATI-FSHATI				



A.2 LLOJI I SHFRYTËZIMIT / VRSTA KORISCENJA / TYPE OF USE

Numri Broj Number	Lloji i shfrytëzimit të parcelës Vrsta koriscenja parcele Parcel Type Of Use	Shfrytëzimi aktual i parcelës Trenutno koriscenje parcele Parcel Current Use	Kualiteti i klasës Kvalitet klase Quality Class	Sipërfaqja (m ²) Površina (m ²) Area (m ²)
1	Bujqësore/Poljoprivredno/Agriculture	Livadh/Livade/meadow	Livadh I Klasës 4/Livada4 Klase/4th Class Meadow	768

B. PRONARI/POSEDUESI - VLASNIK/DRŽALAC - OWNER/POSSESSOR

Të drejtat Prava Rights	Emri Ime Name	Nr. personal Licni broj ID. No.	Vendbanimi Prebivaliste Resident	Kodi postal Poštanski kod Postal code	Hollësitë e adresës Pojedivosti adrese Address details	Pjesa e pronës Deo imovine Share quota	Pershkrimi Opis Description	Azhuruar Ažurirano Updated
Posedim individual / Individualna Drzavina / Single possessor	Komuna e Podujevës	600534946	PODUJEVË / PODUJEVO / PODJEVË /		NUHI GASHI	1/1		



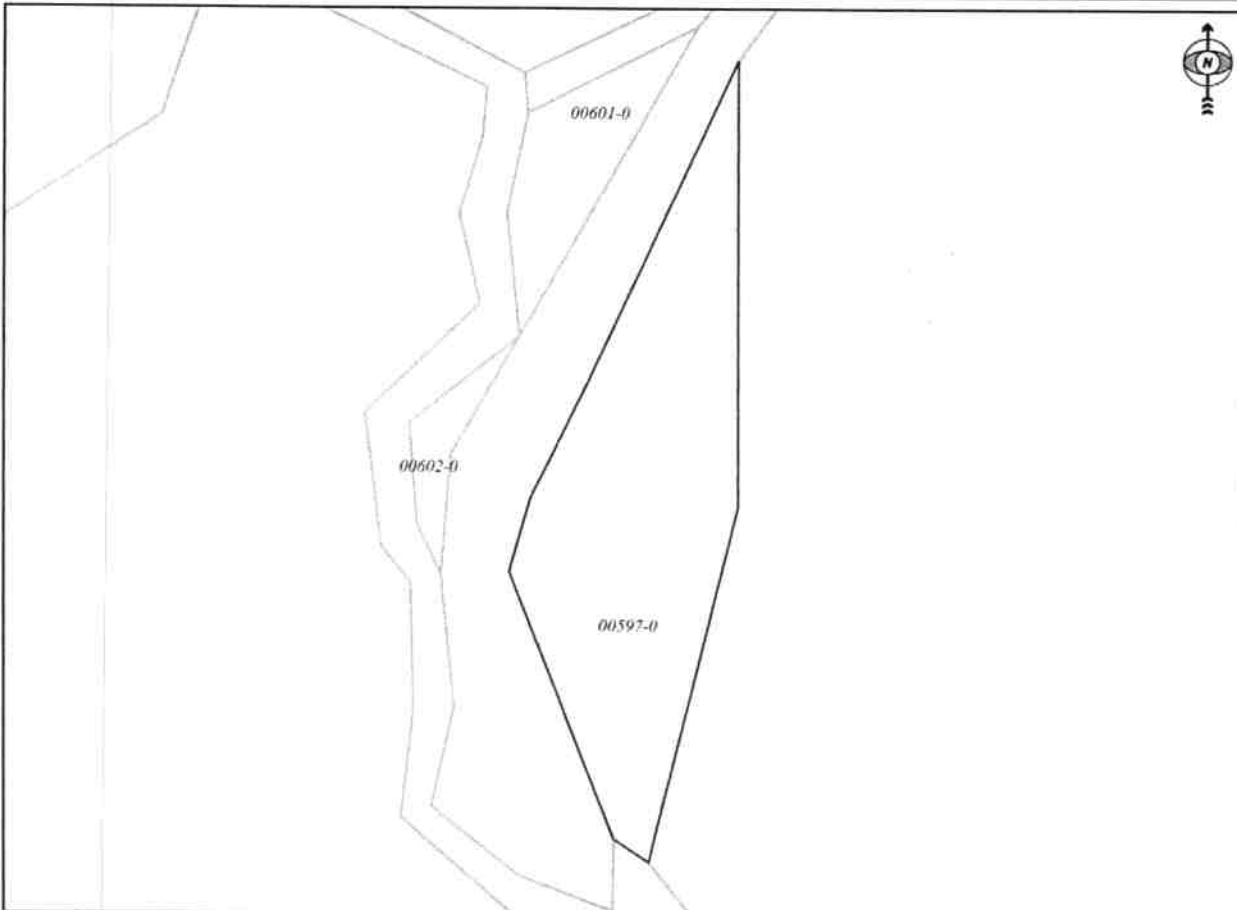
REPUBLIKA E KOSOVËS / REPUBLIKA KOSOVA / REPUBLIC OF KOSOVO
QEVERIA E KOSOVËS / VLADA KOSOVA / GOVERNMENT OF KOSOVA
MINISTRIA E MJEDISIT, PLANIFIKIMIT HAPËSINOR DHE INFRASTRUKTURËS
MINISTARSTVO ŽIVOTNE SREDINE, PROSTORNOG PLANIRANJA I INFRASTRUKTURE
MINISTRY OF ENVIRONMENT, SPATIAL PLANNING AND INFRASTRUCTURE

AGJENCIA KADASTRALE E KOSOVËS/ KATASTARSKA AGENCIJA KOSOVA/ KOSOVA CADASTRAL AGENCY

KOPJA E PLANIT / KOPIJA PLANA / COPY PLAN

Zyra Kadastrale Komunale/ Opštinska Katastarska Kancelarija /Municipal Cadastral Office : **PODUJEVË**
Zona Kadastrale / Katastarska Zona / Cadastral Zone: **Turuçicë**

Njësia/Jedinica/Unit	Tipi/Vrsta/Type	Sipërfaqja/Povšina/Area m ²
P-71712079-00597-0	Parcelë / Parcela / Parcel	768




Shkalla/Razmera/Scale: 1:593

Punoi/Obradio/Created:

Data/ Data/Date: 13.12.2023

Koha/ Vreme/ Time: 10:20:49

Nënshkrimi/Potpis/Signature: 

Shënim/Beleška/Note:

Aprovoi/Usvojio/Approved:  Drejtor/Direktor/Director

Nënshkrim/Potpis/Signature: 

P-00594-0
P-00596-0
P-00597-0

