



**Republika e Kosovës / Republika Kosova / Republic of Kosova**  
Komuna e Podujevës / Opština Podujevo / Municipality of Podujeva

## **KUVENDI I KOMUNËS**

Në bazë të neneve 11, 14 dhe 17 shkronja c) të Ligjit për Vetëqeverisje Lokale nr.03/L-040, neneve 13 dhe 8 paragrafi 3 të Ligjit nr.06/L-092 për dhënien në shfrytëzim dhe këmbimin e pronës së paluajtshme të Komunës, nenin 6 të Rregullores (QRK) 09/2020 për përcaktimin e procedurave të dhënies në shfrytëzim dhe këmbimin e pronës së paluajtshme të Komunës, nenet 14, 17 dhe 19 paragrafi 1.3 të Statutit të Komunës së Podujevës nr.01-020/01-0050862/18, si dhe Shkresës së MAPL-së nr.prot.463-36 të datës 13.01.2022, Kuvendi i Komunës së Podujevës, në mbledhjen e mbajtur më 28 shkurt 2022, miratoi këtë;

### **VENDIM**

#### **PËR MIRATIMIN E LISTËS SË VEÇANTË TË PRONAVE TË PALUAJTSHME TË KOMUNËS QË PLANIFIKOHEN PËR DHËNIE NË SHFRYTËZIM GJATË VITIT 2022**

##### **Neni 1**

Me këtë vendim miratohet Lista e veçantë e pronave të paluajtshme të Komunës të cilat planifikohen të jepen në shfrytëzim gjatë vitit 2022.

##### **Neni 2**

Lista sipas nenit 1 të këtij vendimi, për secilën pronë, përmban arsyetimin e interesit publik dhe zhvillimit ekonomik të Komunës, të dhënat kadastrale, qëllimin e dhënies në shfrytëzim, destinimin e pronës, parashikimin e kohës së publikimit të njoftimit dhe periudhën kohore për dhënien në shfrytëzim të pronës përkatëse të paluajtshme të Komunës.

##### **Neni 3**

Pjesë përbërëse e këtij vendimi është Lista e veçantë e pronave të Komunës të cilat planifikohen të jepen në shfrytëzim gjatë vitit 2022, përfshirë edhe Certifikatën pronësore, kopjen e planit dhe dokumentacionin tjetër të nevojshëm për secilën pronë.

##### **Neni 4**

Për zbatimin e këtij vendimi si dhe procedurave tjera të parapara me Ligjin nr.06/L-092 për dhënien në shfrytëzim dhe këmbimin e pronës së paluajtshme të Komunës, obligohet Drejtoria e Pronës Kadastrit dhe Gjeodezisë në bashkëpunim dhe koordinim edhe me Drejtoritë tjera të Komunës varësisht fushveprimtarisë përkatëse.

##### **Neni 5**

Vendimi hyn në fuqi 15 ditë pas regjistrimit në zyrën e protokollit të Ministrisë së Pushtetit Lokal si dhe publikimit në ueb faqen zyrtare të Komunës, përkatësisht konform nenit 81 të ligjit për vetëqeverisje lokale nr.03/L-040, dhe në pajtim me Rregulloren (QRK) nr.10/2019 për shqyrtimin administrativ të akteve të komunave, me plotësim ndryshimet e bëra me Rregulloren (QRK) nr.06/2021.

**Nr.prot.01-463/02-0014587/22**  
**Podujevë,**  
**28 shkurt 2022**



**kryesuesi i Kuvendit**  
**Hilmi Hoxha**



**LISTA E VEÇANTË E PRONAVE TË PALUAJTSHME TË KOMUNËS SË  
PODUJEVËS QË PLANIFIKOHEN PËR DHËNIE NË SHFRYTËZIM GJATË  
VITIT 2022**

Nr.	Të dhënat kadastrale të pronës	Arsyetimi i interesit publik dhe zhvillimi ekonomik	Destinimi	Data e publikimit të njoftimit	Periudha kohore për dhënie në shfrytëzim të pronës së paluajtshme të Komunës
1	Paluajtshmëria e evindentuar në Certifikatën pronësore nr.08-942/06/104305 e datës 26.11.2021 nr. i njësisë kadastrale parcelë P-71712006-00893-0 në sipërfaqe 8879m <sup>2</sup> , kullosë klasa 3 vendi i quajtur "Statofcet" Zona Kadastrale Batllavë.	Prona e cekur planifikohet të jepet në shfrytëzim për krijimin e vendeve të reja të punës dhe rritjen e vlerës së parcelës në fjalë dhe të hyra vetanake për Komunë.	Prona e cekur jepet në shfrytëzim me distininim për shfrytëzim bujqësorë.	Periudha e planifikuar për publikimin e njoftimit për pronën e cekur është Mars-Qershor.	Prona e cekur planifikohet të jepet në shfrytëzim afat shkurtër.
2	Paluajtshmëria e evindentuar në Certifikatën pronësore nr.08-942/06/104305 e datës 26.11.2021 nr. i njësisë kadastrale parcelë P-71712006-02159-0 në sipërfaqe 24587m <sup>2</sup> kullosë klasa 4 vendi i quajtur "Zllatushë" Zona Kadastrale Batllavë.	Prona e cekur planifikohet të jepet në shfrytëzim për krijimin e vendeve të reja të punës dhe rritjen e vlerës së parcelës në fjalë dhe të hyra vetanake për Komunë.	Prona e cekur jepet në shfrytëzim me distininim për shfrytëzim bujqësorë.	Periudha e planifikuar për publikimin e njoftimit për pronën e cekur është Mars-Qershor.	Prona e cekur planifikohet të jepet në shfrytëzim afat shkurtër.
3	Paluajtshmëria e evindentuar në Certifikatën pronësore nr.08-942/06/104305 e datës 26.11.2021 nr. i njësisë kadastrale parcelë P-71712032-00425-1 në sipërfaqe 133555m <sup>2</sup> arë klasa 7 vendi i quajtur "Bellasice" Zona Kadastrale Zakut.	Prona e cekur planifikohet të jepet në shfrytëzim për krijimin e vendeve të reja të punës dhe rritjen e vlerës së parcelës në fjalë dhe të hyra vetanake për Komunë.	Prona e cekur jepet në shfrytëzim me distininim për shfrytëzim bujqësorë.	Periudha e planifikuar për publikimin e njoftimit për pronën e cekur është Mars-Qershor.	Prona e cekur planifikohet të jepet në shfrytëzim afat shkurtër.

4	<p>Paluajtshmëria e evindentuar në Certifikatën pronësore nr. 08-942/06/104305 e datës 26.11.2021 nr. i njësisë kadastrale parcele P-71712032-00427-0 në sipërfaqe 172523m<sup>2</sup> jopjellore vendi i quajtur "Bellasice" Zona Kadastrale Zakut.</p>	<p>Prona e cekur planifikohet të jepet në shfrytëzim për krijimin e vendeve të reja të punës dhe rritjen e vlerës së parcelës në fjalë dhe të hyra vetanake për Komunë.</p>	<p>Prona e cekur jepet në shfrytëzim me distininim për shfrytëzim bizneseve.</p>	<p>Periodha e planifikuar për publikimin e njoftimit për pronën e cekur është Janar-Mars</p>	<p>Prona e cekur planifikohet të jepet në Shfrytëzim afat shkurtër.</p>
5	<p>Plaujtshmëria e evindentuar në Certifikatën pronësore nr. 08-942/06/104305 e datës 26.11.2021 nr. i njësisë kadastrale parcele P-71712032-00429-0 në sipërfaqe 29380 m<sup>2</sup> arë klase e 6 vendi i quajtur "Bellasice" Zona Kadastrale Zakut.</p>	<p>Prona e cekur planifikohet të jepet në shfrytëzim për krijimin e vendeve të reja të punës dhe rritjen e vlerës së Parcelës në fjalë dhe të hyra vetanake për Komunë.</p>	<p>Prona e cekur jepet në shfrytëzim me distininim për shfrytëzim bujqësorë.</p>	<p>Periodha e planifikuar për publikimin e njoftimit për pronën e cekur është Mars-Qershor</p>	<p>Prona e cekur planifikohet të jepet në shfrytëzim afat shkurtër.</p>
6	<p>Paluajtshmëria e evindentuar në Certifikatën pronësore nr. 08-942/06/104305 e datës 26.11.2021 nr. i njësisë kadastrale parcele P-71712069-00860-3 në sipërfaqe 26998 m<sup>2</sup> arë klase e 7 vendi i quajtur "Bellasice" Zona Kadastrale Revuq.</p>	<p>Prona e cekur planifikohet të jepet në shfrytëzim për krijimin e vendeve të reja të punës dhe rritjen e vlerës së parcelës në fjalë dhe të hyra vetanake për Komunë.</p>	<p>Prona e cekur jepet në shfrytëzim me distininim për shfrytëzim bujqësorë.</p>	<p>Periodha e planifikuar për publikimin e njoftimit për pronën e cekur është Mars-Qershor</p>	<p>Prona e cekur planifikohet të jepet në shfrytëzim afat shkurtër.</p>
7	<p>Plaujtshmëria e evindentuar në Certifikatën pronësore nr. 08-942/06/104305 e datës 26.11.2021 nr. i njësisë kadastrale parcele P-71712069-00860-2 në sipërfaqe 29447 m<sup>2</sup> Kullosë klase e 4 vendi i quajtur "Bellasice" Zona Kadastrale Revuq.</p>	<p>Prona e cekur planifikohet të jepet në shfrytëzim për krijimin e vendeve të reja të punës dhe rritjen e vlerës së parcelës në fjalë dhe të hyra vetanake për Komunë.</p>	<p>Prona e cekur jepet në shfrytëzim me distininim për shfrytëzim bujqësorë.</p>	<p>Periodha e planifikuar për publikimin e njoftimit për pronën e cekur është Mars-Qershor</p>	<p>Prona e cekur planifikohet të jepet në shfrytëzim afat shkurtër.</p>
8	<p>Paluajtshmëria e evindentuar në Certifikatën pronësore nr. 08-942/06/104305 e datës 26.11.2021 nr. i njësisë kadastrale parcelë P-71712062-01798-0 në sipërfaqe 48439 m<sup>2</sup> kullosë klase e 3 vendi i quajtur "Ledina te Shtëpia" Zona Kadastrale Podujevë.</p>	<p>Prona e cekur planifikohet të jepet në shfrytëzim për krijimin e vendeve të reja të punës dhe rritjen e vlerës së parcelës në fjalë dhe të hyrave vetanake për Komunë.</p>	<p>Prona e cekur jepet në shfrytëzim me distininim për shfrytëzim të bizneseve.</p>	<p>Periodha e planifikuar për publikimin e njoftimit për pronën e cekur është Janar-Mars</p>	<p>Prona e cekur planifikohet të jepet në shfrytëzim afat shkurtër.</p>

9	<p>Paluajtshmëria e evidentuar në Certifikatën pronësore nr. 08-942/06/107750 e dt. 13.12.2021 me nr. të njësisë kadastrale parcelë P-7171206100321-0 në sipërfaqe 17250 m<sup>2</sup> pjesa e planifikuar për dhënie në shfrytëzim 5800m<sup>2</sup> ZK Peran.</p>	<p>Prona e cekur planifikohet të jepet në shfrytëzim për krijimin e vendeve të reja të punës dhe rritjen e vlerës së parcelës në fjalë dhe të hyra vetanake për Komunë.</p>	<p>Prona e cekur jepet në shfrytëzim me destinim shfrytëzim biznesor.</p>	<p>Periudha e planifikuar për publikimin e njoftimit për pronën e cekur është Qershor-Shtator</p>	<p>Prona e cekur planifikohet të jepet në shfrytëzim afat shkurtër.</p>
10	<p>Paluajtshmëria e evidentuar në Certifikatën pronësore nr. 08-942/06/104305 e datës 26.11.2021 nr. i njësisë kadastrale parcelë P-71712018-01274-0 në sipërfaqe 185024 m<sup>2</sup> Mal klasa e 3 vendi i quajtur "Djerrina-Rruga" Zona Kadastrale LLapashticë e Epërme</p>	<p>Prona e cekur planifikohet të jepet në shfrytëzim për krijimin e vendeve të reja të punës dhe rritjen e vlerës së parcelës në fjalë dhe të hyra vetanake për Komunë.</p>	<p>Prona e cekur jepet në shfrytëzim me destinim për shfrytëzim bujqësorë.</p>	<p>Periudha e planifikuar për publikimin e njoftimit për pronën e cekur është Mars-Qershor</p>	<p>Prona e cekur planifikohet të jepet në shfrytëzim afat shkurtër.</p>
11	<p>Paluajtshmëria e evidentuar në Certifikatën pronësore nr. 08-942/06/104305 e datës 26.11.2021 nr. i njësisë kadastrale parcelë P-71712018-01207-0 në sipërfaqe 20515 m<sup>2</sup> kullosë klasa e 3 vendi i quajtur "Djerrina-Rruga" Zona Kadastrale LLapashticë e Epërme.</p>	<p>Prona e cekur planifikohet të jepet në shfrytëzim për krijimin e vendeve të reja të punës dhe rritjen e vlerës së parcelës në fjalë dhe të hyra vetanake për Komunë.</p>	<p>Prona e cekur jepet në shfrytëzim me destinim për shfrytëzimi bujqësorë.</p>	<p>Periudha e planifikuar për publikimin e njoftimit për pronën e cekur është Mars-Qershor</p>	<p>Prona e cekur planifikohet të jepet në shfrytëzim afat shkurtër.</p>
12	<p>Paluajtshmëria e evidentuar në Certifikatën pronësore nr. 08-942/06/104305 e datës 26.11.2021 nr. i njësisë kadastrale parcelë P-71712029-00202-1 në sipërfaqe 44773 m<sup>2</sup> kullosë klasa e 4 vendi i quajtur "Bugurdoll" Zona Kadastrale Lupq i poshtëm.</p>	<p>Prona e cekur planifikohet të jepet në shfrytëzim për krijimin e vendeve të reja të punës dhe rritjen e vlerës së parcelës në fjalë dhe të hyra vetanake për Komunë.</p>	<p>Prona e cekur jepet në shfrytëzim me destinim për shfrytëzim të bizneseve.</p>	<p>Periudha e planifikuar për publikimin e njoftimit për pronën e cekur është Janar-Mars</p>	<p>Prona e cekur planifikohet të jepet në shfrytëzim afat shkurtër.</p>
13	<p>Paluajtshmëria e evidentuar në Certifikatën pronësore nr. 08-942/06/104305 e dt. 26.11.2021 nr. i njësisë kadastrale parcelë P-71712029-00209-0 në sipërfaqe 38882 m<sup>2</sup> kullosë klasa e 3 vendi i quajtur "Bugurdoll" Zona Kadastrale Lupq i poshtëm.</p>	<p>Prona e cekur planifikohet të jepet në shfrytëzim për krijimin e vendeve të reja të punës dhe rritjen e vlerës së parcelës në fjalë dhe të hyra vetanake për Komunë.</p>	<p>Prona e cekur jepet në shfrytëzim me destinim për shfrytëzim bujqësorë</p>	<p>Periudha e planifikuar për publikimin e njoftimit për pronën e cekur është Mars-Qershor</p>	<p>Prona e cekur planifikohet të jepet në shfrytëzim afat shkurtër.</p>

14	<p>Paluajtshmeria e evindentuar në Certifikatën pronësore nr. 08-942/06/104305 e datës 26.11.2021 nr. i njësisë kadastrale parcele P-71712029-00495-4 në sipërfaqe 23403 m<sup>2</sup> Livadh klasa e 4 vendi i quajtur "Bugurdoll" Zona Kadastrale Lupq i poshtëm.</p>	<p>Prona e cekur planifikohet të jepet në shfrytëzim për krijimin e vendeve të reja të punës dhe rritjen e vlerës së parcelës në fjalë dhe të hyra vetanake për Komunë.</p>	<p>Prona e cekur jepet në shfrytëzim me distininim për shfrytëzim bujqësor.</p>	<p>Periudha e planifikuar për publikimin e njoftimit për pronën e cekur është Janar-Mars</p>	<p>Prona e cekur planifikohet të jepet në shfrytëzim afat shkurtër.</p>
15	<p>Paluajtshmeria e evindentuar në Certifikatën pronësore nr. 08-942/06/104305 e datës 26.11.2021 nr. i njësisë kadastrale parcele P-71712029-00494-0 në sipërfaqe 15929 m<sup>2</sup> kullosë klasa e 4 vendi i quajtur "Lagjja Kaçiu-Bregu" Zona Kadastrale Lupq i poshtëm.</p>	<p>Prona e cekur planifikohet të jepet në shfrytëzim për krijimin e vendeve të reja të punës dhe rritjen e vlerës së parcelës në fjalë dhe të hyra vetanake për Komunë.</p>	<p>Prona e cekur jepet në shfrytëzim me distininim për shfrytëzim bujqësor.</p>	<p>Periudha e planifikuar për publikimin e njoftimit për pronën e cekur është Janar-Mars</p>	<p>Prona e cekur planifikohet të jepet në shfrytëzim afat shkurtër.</p>
16	<p>Paluajtshmeria e evindentuar në Certifikatën pronësore nr. 08-942/06/104305 dt. 26.11.2021 nr. i njësisë kadastrale P-71712046-00235-0 në sipërfaqe 40000m<sup>2</sup> kullosë klasa e 2 vendi i quajtur "Fushat e Livadicës" Zona Kadastrale Livadicë.</p>	<p>Prona e cekur planifikohet të jepet në shfrytëzim për krijimin e vendeve të reja të punës dhe rritjen e vlerës së parcelës në fjalë dhe të hyra vetanake për Komunë.</p>	<p>Prona e cekur jepet në shfrytëzim me distininim për shfrytëzim bujqësor.</p>	<p>Periudha e planifikuar për publikimin e njoftimit për pronën e cekur është Janar-Mars</p>	<p>Prona e cekur planifikohet të jepet në shfrytëzim afat shkurtër.</p>
17	<p>Paluajtshmeria e evindentuar në Certifikatën pronësore nr. 08-942/06/104305 e datës 26.11.2021 nr. i njësisë kadastrale parcele P-71712024-01392-0 në sipërfaqe 224873 m<sup>2</sup> Kullosë klasa e 3 vendi i quajtur "Boka" Zona Kadastrale Dobërdol.</p>	<p>Prona e cekur planifikohet të jepet në shfrytëzim për krijimin e vendeve të reja të punës dhe rritjen e vlerës së parcelës në fjalë dhe të hyra vetanake për Komunë.</p>	<p>Prona e cekur jepet në shfrytëzim me distininim për shfrytëzim bujqësor.</p>	<p>Periudha e planifikuar për publikimin e njoftimit për pronën e cekur është Qershor-Shtator</p>	<p>Prona e cekur planifikohet të jepet në shfrytëzim afat shkurtër.</p>
18	<p>Paluajtshmeria e evindentuar në Certifikatën pronësore nr. 08-942/06/104305 e datës 26.11.2021 nr. i njësisë kadastrale parcelë P-71712046-01378-0 në sipërfaqe 45392 m<sup>2</sup> kullosë klasa e 2 vendi i quajtur "Boka" Zona Kadastrale Dobërdol.</p>	<p>Prona e cekur planifikohet të jepet në shfrytëzim për krijimin e vendeve të reja të punës dhe rritjen e vlerës së parcelës në fjalë dhe të hyra vetanake për Komunë.</p>	<p>Prona e cekur jepet në shfrytëzim me distininim për shfrytëzim bujqësor.</p>	<p>Periudha e planifikuar për publikimin e njoftimit për pronën e cekur është Qershor-Shtator</p>	<p>Prona e cekur planifikohet të jepet në shfrytëzim afat shkurtër.</p>

19	Paluajtshmëria e evindentuar në Certifikatën pronësore nr. 08-942/06/104305 e datës 26.11.2021 nr. i njësisë kadastrale parcelë P-71712046-01381-2 në sipërfaqe 2883 m <sup>2</sup> Arë Klasa e 7 vendi i quajtur "Boka" Zona Kadastrale Doberdol.	Prona e cekur planifikohet të jepet në shfrytëzim për krijimin e vendeve të reja te punës dhe rritjen e vlerës së parcelës fjalë dhe të hyra vetanake për Komunë.	Prona e cekur jepet në shfrytëzim me distininim për shfrytëzim bujqësor.	Periudha e planifikuar për publikimin e njoftimit për pronën e cekur është Qershor-Shtator	Prona e cekur planifikohet të jepet në shfrytëzim afat shkurtër.
20	Paluajtshmëria e evindentuar në Certifikatën pronësore nr. 08-942/06/104305 e datës 26.11.2021 nr. i njësisë kadastrale parcelë P-71712046-01381-1 në sipërfaqe 81036 m <sup>2</sup> kullosë klasa e 3 vendi i quajtur "Boka" Zona Kadastrale Dobërdol.	Prona e cekur planifikohet të jepet në shfrytëzim për krijimin e vendeve te reja te punës dhe rritjen e vlerës së parcelës në fjalë dhe të hyra vetanake për Komunë.	Prona e cekur jepet në shfrytëzim me distininim për shfrytëzim bujqësor.	Periudha e planifikuar për publikimin e njoftimit për pronën e cekur është Qershor-Shtator	Prona e cekur planifikohet të jepet në shfrytëzim afat shkurtër
21	Paluajtshmëria e evindentuar në Certifikatën pronësore nr. 08-942/06/104305 e dt. 26.11.2021 nr. i njësisë kadastrale parcelë P-71712025-00336-0 në sipërfaqe 29425 m <sup>2</sup> arë klasa e 6 vendi i quajtur "Nazuer" ZK. Dobratin.	Prona e cekur planifikohet të jepet në shfrytëzim për krijimin e vendeve të reja te punës dhe rritjen e vlerës së parcelës në fjalë dhe të hyra vetanake për Komunë.	Prona e cekur jepet në shfrytëzim me distininim për shfrytëzim bujqësor.	Periudha e planifikuar për publikimin e njoftimit për pronën e cekur është Qershor-Shtator	Prona e cekur planifikohet të jepet në shfrytëzim afat shkurtër.
22	Paluajtshmëria e evindentuar në Certifikatën pronësore nr. 08-942/06/104305 e datës 26.11.2021 nr. i njësisë kadastrale parcelë P-71712025-00337-1 në sipërfaqe 136453 m <sup>2</sup> arë klasa e 6 vendi i quajtur "Nazuer" Zona Kadastrale Dobratin.	Prona e cekur planifikohet të jepet në shfrytëzim për krijimin e vendeve të reja të punës dhe rritjen e vlerës së parcelës në fjalë dhe të hyra vetanake për Komunë.	Prona e cekur jepet në shfrytëzim me distininim për shfrytëzim bujqësor.	Periudha e planifikuar për publikimin e njoftimit për pronën e cekur është Qershor-Shtator	Prona e cekur planifikohet të jepet në shfrytëzim afat shkurtër.
23	Paluajtshmëria e evindentuar në Certifikatën pronësore nr.08-942/06/104305 e datës 26.11.2021 nr. i njësisë kadastrale parcelë P-71712025-00337-2 në sipërfaqe 100677 m <sup>2</sup> kullosë klasa e 4 vendi i quajtur "Nazuer" Zona Kadastrale Dobratin.	Prona e cekur planifikohet të jepet në shfrytëzim për krijimin e vendeve të reja te punës dhe rritjen e vlerës së parcelës në fjalë dhe të hyra vetanake për Komunë.	Prona e cekur jepet në shfrytëzim me distininim për shfrytëzim bujqësor.	Periudha e planifikuar për publikimin e njoftimit për pronën e cekur është Qershor-Shtator	Prona e cekur planifikohet të jepet në shfrytëzim afat shkurtër.

24	<p>Paluajtshmëria e evindentuar në Certifikatën pronësore nr. 08-942/06/104305 e datës 26.11.2021 nr. i njësisë kadastrale parcelë P-71712025-00297-0 në sipërfaqe 22834 m<sup>2</sup> Kullosë Klasa e 4 vendi i quajtur "Nazer" Zona Kadastrale Dobratin.</p>	<p>Prona e cekur planifikohet të jepet në shfrytëzim për krijimin e vendeve të reja të punës dhe rritjen e vlerës së parcelës në fjalë dhe të hyra vetanake për Komunë.</p>	<p>Prona e cekur jepet në shfrytëzim me distininim për shfrytëzim bujqësor.</p>	<p>Periudha e planifikuar për publikimin e njoftimit për pronën e cekur është Qershor-Shtator</p>	<p>Prona e cekur planifikohet të jepet në shfrytëzim afat shkurtër.</p>
25	<p>Paluajtshmëria e evindentuar në Certifikatën pronësore nr. 08-942/06/104305 e datës 26.11.2021 nr. i njësisë kadastrale parcelë P-71712029-00640-0 në sipërfaqe 10898m<sup>2</sup> kullosë klasa e 4 vendi i quajtur "Xhelbishte" Zona Kadastrale Lupç i noshëm.</p>	<p>Prona e cekur planifikohet të jepet në shfrytëzim për krijimin e vendeve të reja të punës dhe rritjen e vlerës së parcelës në fjalë dhe të hyra vetanake për Komunë.</p>	<p>Prona e cekur jepet në shfrytëzim me distininim për shfrytëzim bujqësor.</p>	<p>Periudha e planifikuar për publikimin e njoftimit për pronën e cekur është Qershor-Shtator</p>	<p>Prona e cekur planifikohet të jepet në shfrytëzim afat shkurtër.</p>
26	<p>Paluajtshmëria e evindentuar në Certifikatën pronësore nr. 08-942/06/104305 e datës 26.11.2021 nr. i njësisë kadastrale parcelë P-71712021-00163-0 në sipërfaqe 7538 m<sup>2</sup> arat klasa e 2 vendi i quajtur "Djerrinë" Zona Kadastrale Siboc i Epërm.</p>	<p>Prona e cekur planifikohet të jepet në shfrytëzim për krijimin e vendeve të reja të punës dhe rritjen e vlerës së parcelës në fjalë dhe të hyra vetanake për Komunë.</p>	<p>Prona e cekur jepet në shfrytëzim me distininim për shfrytëzim bujqësor.</p>	<p>Periudha e planifikuar për publikimin e njoftimit për pronën e cekur është Qershor-Shtator</p>	<p>Prona e cekur planifikohet të jepet në shfrytëzim afat shkurtër.</p>
27	<p>Paluajtshmëria e evindentuar në Certifikatën pronësore nr. 08-942/06/104305 e dt. 26.11.2021 nr. i njësisë kadastrale parcelë P-71712004-01057-0 në sipërfaqe 79674m<sup>2</sup> arë klasa e 4 vendi i quajtur "Djerrinë" Zona Kadastrale Balloc.</p>	<p>Prona e cekur planifikohet të jepet në shfrytëzim për krijimin e vendeve të reja të punës dhe rritjen e vlerës së parcelës në fjalë dhe të hyra vetanake për Komunë.</p>	<p>Prona e cekur jepet në shfrytëzim me distininim për shfrytëzim bujqësor.</p>	<p>Periudha e planifikuar për publikimin e njoftimit për pronën e cekur është Qershor-Shtator</p>	<p>Prona e cekur planifikohet të jepet në shfrytëzim afat shkurtër.</p>
28	<p>Paluajtshmëria e evindentuar në Certifikatën pronësore nr. 08-942/06/104305 e datës 26.11.2021 nr. i njësisë kadastrale parcelë P-71712004-01119-0 në sipërfaqe 24483 m<sup>2</sup> Arë klasa e 4 vendi i quajtur "Djerrinë" Zona Kadastrale Balloc.</p>	<p>Prona e cekur planifikohet të jepet në shfrytëzim për krijimin e vendeve të reja të punës dhe rritjen e vlerës së parcelës në fjalë dhe të hyra vetanake për Komunë.</p>	<p>Prona e cekur jepet në shfrytëzim me distininim për shfrytëzim bujqësor.</p>	<p>Periudha e planifikuar për publikimin e njoftimit për pronën e cekur është Qershor-Shtator</p>	<p>Prona e cekur planifikohet të jepet në shfrytëzim afat shkurtër.</p>

29	Certifikatën pronësore me nr.08-942-06-104305/2021 dt. 01.12.2021, njësit kadastrale P-71712054-00235-0 dhe P-71712054-00236-0 në sipërfaqe prej 4143m <sup>2</sup> dhe 210m <sup>2</sup> vendin i quajtur "Pozhare" ZK. Miroc	planifi kohet të jepet në shfrytëzim për krijimin e vendeve të reja të punës dhe rritjen e vlerës së parcelës në fjalë dhe të hyra vetanake për Komunë.	jepet në shfrytëzim me distininim për shfrytëzim biznesor.	planifikuar për publikimin e njoftimit për pronën e cekur është Janar-Mars	planifi kohet të jepet në shfrytëzim afat shkurtër.
30	Paluajtshmëria e evindentuar në Certifikatën pronësore nr. 08-942/06/107750 e dt. 13.12.2021 me nr. të njërive kadastrale parcelat P-7171202700704-0 dhe P-7171202700706-0 me sipërfaqe të përgjithshme 9937 m <sup>2</sup> ndërsa pjesa e planifikuar për dhënie në shfrytëzim me sipërfaqe 5500m <sup>2</sup> në ZK Llapashticë e poshtme.	Prona e cekur planifi kohet të jepet në shfrytëzim për krijimin e vendeve të reja të punës dhe rritjen e vlerës së parcelës në fjalë dhe të hyra vetanake për Komunë.	Prona e cekur jepet në shfrytëzim me destinim shfrytëzim biznesor.	Periudha e planifikuar për publikimin e njoftimit për pronën e cekur është Janar-Mars	Prona e cekur planifikohet të jepet në shfrytëzim afat shkurtër.
31	Paluajtshmëria e evindentuar në Certifikatën pronësore nr. 08-942/06/104305 e datës 26.11.2021 Objekti afarist në Orllan i ndërtuar në njësinë kadastrale parcelat: P-1339-0 dhe P-1341-2 me pjesë të sipërfaqës nga këto parcela: 940m <sup>2</sup> Oborr dhe 1650m <sup>2</sup> Objekt afarist në ZK Orllan	Prona e cekur planifi kohet të jepet në shfrytëzim për krijimin e vendeve të reja të punës dhe rritjen e vlerës së parcelës në fjalë dhe të hyra vetanake për Komunën.	Prona e cekur jepet në shfrytëzim me distininim për shfrytëzim biznesor.	Periudha e planifikuar për publikimin e njoftimit për pronën e cekur është Janar-Mars	Prona e cekur planifikohet të jepet në shfrytëzim afatgjatë (50 vite).



32	<p>Paluajtshmëria e evindentuar në Certifikatën pronësore nr. 08-942/06/104305 e datës 26.11.2021 me nr. të njësisë kadastrale parcele P-7171 2062-00244-1 në sipërfaqe 11656 m<sup>2</sup>. në të cilën janë të ndërtuara këto lokale në tregun e qytetit:</p> <p>Lokali nr.7 me sipërfaqe prej 40.72m<sup>2</sup>  Lokali nr.8 me sipërfaqe prej 28.17m<sup>2</sup>  Lokali nr. 21 me sipërfaqe prej 28.17m<sup>2</sup>  Lokali nr. 22 me sipërfaqe prej 28.17m<sup>2</sup>  Lokali nr. 28 me sipërfaqe prej 33.00m<sup>2</sup>  Lokali nr. 36 me sipërfaqe prej 15.37m<sup>2</sup>  Lokali nr. 48 me sipërfaqe prej 15.37m<sup>2</sup>  Lokali nr. 49 me sipërfaqe prej 15.37m<sup>2</sup>  Lokali nr. 50 me sipërfaqe prej 15.37m<sup>2</sup>  Lokali nr. 52 me sipërfaqe prej 15.37m<sup>2</sup>  Lokali nr. 53 me sipërfaqe prej 15.37m<sup>2</sup>  Lokali nr. 54 me sipërfaqe prej 15.37m<sup>2</sup>  Tezgë nr. 27 me sipërfaqe prej 2.40m<sup>2</sup></p>	<p>Prona e cekur planifikohet të jepet në shfrytëzim për krijimin e vendeve të reja të punës dhe rritjen e vlerës së parcelës në fjalë dhe të hyra vetanake për Komunë.</p>	<p>Prona e cekur jepet në shfrytëzim me distininim për shfrytëzim biznesor.</p>	<p>Periudha e planifikuar për publikimi në njoftimit për pronën e cekur është Janar- Mars</p>	<p>Prona e cekur planifikohet të jepet në shfrytëzim afat shkurtër.</p>
33	<p>Paluajtshmëria e evindentuar Në Certifikatën pronësore nr. 08-942/06/104305 e dt. 26.11.2021 me nr. të njësisë kadastrale parcelë P-7171 2062-00459-0 në sipërfaqe 2237 m<sup>2</sup> pjesë në të cilën janë të ndërtuara lokalet afariste me sipërfaqe 50 m<sup>2</sup> dhe 55 m<sup>2</sup> toke urbane në qytet Zona kadastrale Podujevë.</p>	<p>Prona e cekur planifikohet të jepet në shfrytëzim për krijimin e vendeve të reja të punës dhe rritjen e vlerës së parcelës në fjalë dhe të hyra vetanake për Komunë.</p>	<p>Prona e cekur jepet në shfrytëzim me distininim për shfrytëzim biznesor.</p>	<p>Periudha e planifikuar për publikimin e njoftimit për pronën e cekur është Janar- Mars</p>	<p>Prona e cekur planifikohet të jepet në shfrytëzim afat shkurtër.</p>

34	<p>Paluajtshmëria e evidentuar në Certifikatën pronësore nr. 08-942/06/104305 e dt. 26.11.2021 me nr. të njësishë kadastrale parcelë P-71712062-00389-1 në sipërfaqe 331 m<sup>2</sup> pjesë në të cilën është i ndërtuar lokali afarist me sipërfaqe 16 m<sup>2</sup> në Rr. "Skenderbeu" qytet ZK Podujevë.</p>	<p>Prona e cekur planifikohet të jepet në shfrytëzim për krijimin e vendeve të reja të punës dhe rritjen e vlerës së parcelës në fjalë dhe të hyra vetanake për Komunë.</p>	<p>Prona e cekur jepet në shfrytëzim me destinim shfrytëzim biznesor.</p>	<p>Periudha e planifikuar për publikimin e njoftimit për pronën e cekur është Janar-Mars</p>	<p>Prona e cekur planifikohet të jepet në shfrytëzim afat shkurtër.</p>
35	<p>Paluajtshmëria e evidentuar në Certifikatën pronësore nr. 08-942/06/104305 e dt. 26.11.2021 me nr. të njësishë kadastrale parcelë P-71712062-00437-1 pjesë në sipërfaqe 133 m<sup>2</sup> Rr. "Skenderbeu" qytet ZK Podujevë.</p>	<p>Prona e cekur planifikohet të jepet në shfrytëzim për krijimin e vendeve të reja të punës dhe rritjen e vlerës së parcelës në fjalë dhe të hyra vetanake për Komunë.</p>	<p>Prona e cekur jepet në shfrytëzim me destinim shfrytëzim biznesor.</p>	<p>Periudha e planifikuar për publikimin e njoftimit për pronën e cekur është Janar-Mars</p>	<p>Prona e cekur planifikohet të jepet në shfrytëzim afat shkurtër.</p>

**Podujevë**  
28 shkurt 2022



**Kryesuesi i Kuvendit**  
**Milmi Hoxha**

*[Handwritten signature]*



## Republika e Kosovës

Republika Kosovo-Republic of Kosovo

Qeveria - Vlada - Government

Ministria e Mjedisit, Planifikimit Hapësinor dhe Infrastrukturës / Ministarstvo Životne Sredine, Prostornog Planiranja i Infrastrukture /

Ministry of Environment, Spatial Planning and Infrastructure

AGJENCIA KADASTRALE E KOSOVËS / KATASTARSKA AGENCIJA KOSOVA / KOSOVO CADASTRAL AGENCY

### CERTIFIKATË / CERTIFIKAT / CERTIFICATE

NJËSIA KADASTRALE / KATASTARSKA JEDINICA / CADASTRAL UNIT : P-71712006-00893-0

Numri i lëndës / Broj Predmet / Case Referent Number: 08-942-06-104305  
Data dhe koha e feshimit / Datum i vreme izdavanja / Date and time of submission: 26.11.2021 - 13:37  
Komuna / Opština / Municipality: PODUJEVË / PODUJEVO / PODUJEVË  
Zona kadastrale / Katastarska Zona / Cadastral Zone: Batllavë / Batlava / Batlavë  
Zyra Kadastrale Komunale / Opštinska Katastarska Kancelarija / Municipal Cadastral Office: PODUJEVË / PODUJEVO / PODUJEVË

#### A. TË DHËNAT PËR NJËSINË KADASTRALE / PODACI O KATASTARSKOJ JEDINICI / CADASTRAL UNIT DATA

Numri i njësise kadastrale Broj katastarske jedinice Cad. Unit. No.	Lloji i njësise Vrsta Jedinice Unit Type	Lloji i pronës Vrsta imovine Property Type	Zona U/R G/S U/R	Sipërfaqja Površina Area (m <sup>2</sup> )	Përshkrim Opis Description	Krijuar më datën Uradjeno na dan Created On	Azhuruar Azurirano Updated
P-71712006-00893-0	PARCELË / PARCELA / PARCEL	Pronë shoqërore / Društvena Imovina / Socially owned Land		8879			

#### A.1 ADRESA E NJËSISË KADASTRALE / ADRESA KATASTARSKE JEDINICE /CADASTRAL UNIT ADDRESS

Vendbanimi - adresa Prebivaliste - adresa Resident - address	Kodi Postal Postanski Kod Postal Code	Hollësitë e adresës Pojednosti adrese Address Details	Krijuar më datën Uradjeno na dan Created On	Azhuruar Azurirano Updated
STATOFÇËT-STATOFÇËT/STATOFÇËT-STATOFÇËT/STATOFÇËT- STATOFÇËT				



**A2.LLOJI I SHRYTËZIMIT / VRSTA KORISCENJA / TYPE OF USE**

Numri Broj Number	Lloji i shrytëzimit të parcelës Vrsta koriscenja parcelle Parcel Type Of Use	Shrytëzimi aktual i parcelës Trenutno koriscenje parcelle Parcel Current Use	Kualiteti i klases Kvalitet klase Quality Class	Sipërfaqja (m <sup>2</sup> ) Površina (m <sup>2</sup> ) Area
1	Bujqësore/Poljoprivredno/Agriculture	Kullosaj/Pashnjac/pasture	Kullosë E Klases 3/Pashnjak 3 Klasse/3rd Class Pasture	8879

**B. PRONAR/POSEDUESI - VLASNIK/DRŽALAC - OWNER/POSSESSOR**

Të drejtat Prava Rights	Emri Ime Name	Nr. personal Licni broj ID. No.	Vendbanimi Prebitaliste Resident	Kodi postar Postanski kod Postal code	Hollësitë e adresës Pojednosti adrese Address details	Pjesa e pronës Deo imovine Share quota	Pershkrimi Opis Description	Azhuruar Ažurirano Updated
Posedim individual / Individualna Drzavina / Single possessor	<b>Komuna e Podujevës</b>	600534946	PODUEVË / PODUEVO / PODUEVË /		NUHI GASHI	1/1		



REPUBLIKA E KOSOVËS / REPUBLIKA KOSOVA / REPUBLIC OF KOSOVO  
QEVERIA E KOSOVËS / VLADA KOSOVA / GOVERNMENT OF KOSOVA  
MINISTRIA E MJEDISIT, PLANIFIKIMIT HAPËSINOR DHE INFRASTRUKTURËS  
MINISTARSTVO ŽIVOTNE SREDINE, PROSTORNOG PLANIRANJA I INFRASTRUKTURE  
MINISTRY OF ENVIRONMENT, SPATIAL PLANNING AND INFRASTRUCTURE

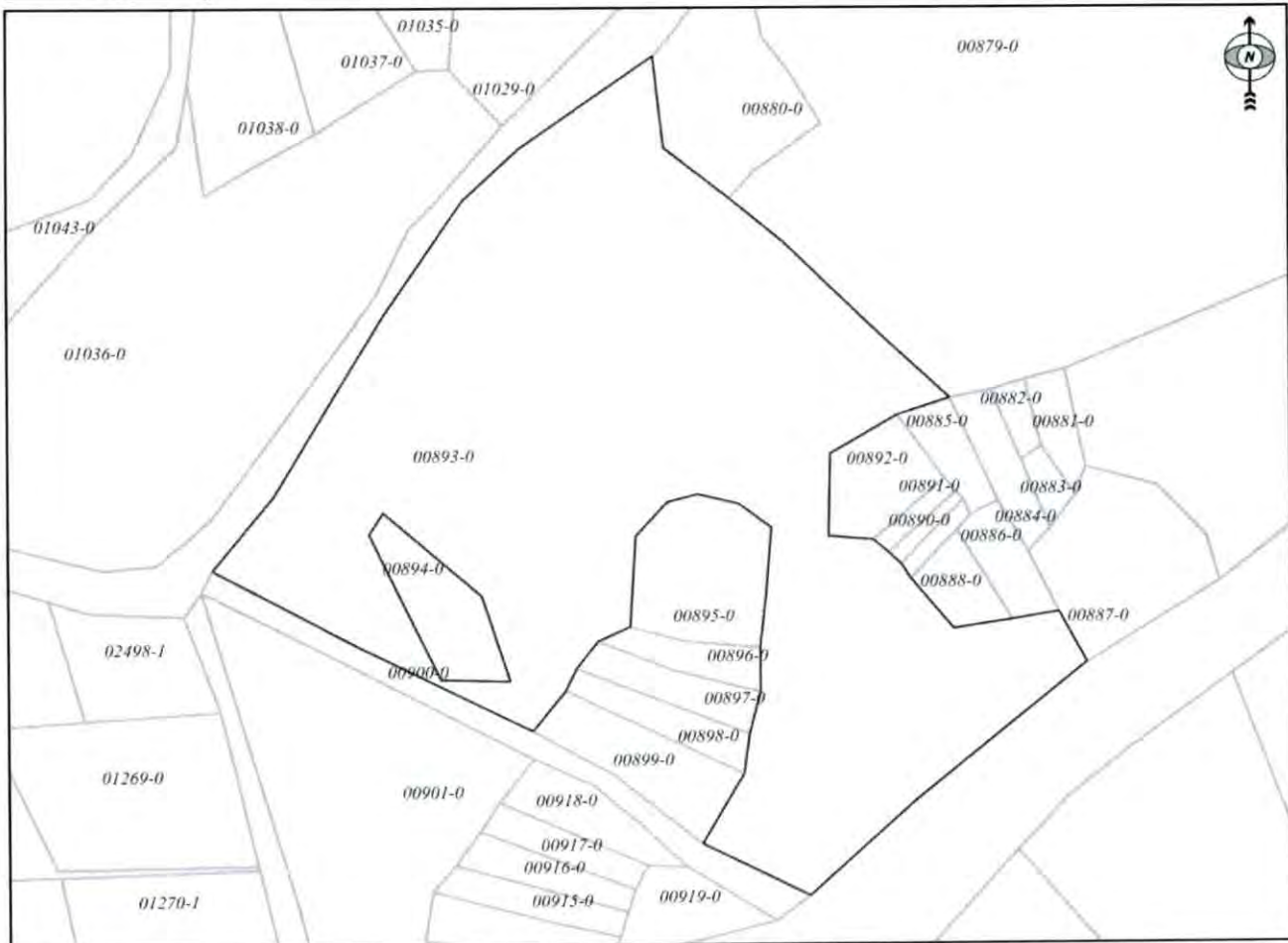
AGJENCIA KADASTRALE E KOSOVËS/ KATASTARSKA AGENCIJA KOSOVA/ KOSOVA CADASTRAL AGENCY

**KOPJA E PLANIT / KOPIJA PLANA / COPY PLAN**

Zyra Kadastrale Komunale/ Opštinska Katastarska Kancelarija /Municipal Cadastral Office : PODUJEVË

Zona Kadastrale / Katastarska Zona / Cadastral Zone: Batllavë

Njësia/Jedinica/Unit	Tipi/Vrsta/Type	Sipërfaqja/Povšina/Area m <sup>2</sup>
P-71712006-00893-0	Parcelë / Parcela / Parcel	8879




Shkalla/Razmera/Scale: 1:1189


Punoi/Obradio/Created:

Data/ Data/Date: 30.11.2021

Koha/ Vreme/ Time: 08:57:43

Nënshkrimi/Potpis/Signature: 

Shënim/Beleška/Note:

Aprovoui/Usvojeno/Approved:  Drejtori/Direktor/Director

Nënshkrimi/Potpis/Signature: 



**4. Batllavë**  
**Parcela 893-0 S=8879m<sup>2</sup>**



## Republika e Kosovës

Republica Kosovo-Republic of Kosovo

Qeveria - Vlada - Government

Ministria e Mjedisit, Planifikimit Hapësinor dhe Infrastrukturës / Ministarstvo Životne Sredine, Prostornog Planiranja i Infrastrukture /

Ministry of Environment, Spatial Planning and Infrastructure

AGJENCIA KADASTRALE E KOSOVËS / KATASTARSKA AGENCIJA KOSOVA / KOSOVO CADASTRAL AGENCY

### CERTIFIKATË / CERTIFIKAT / CERTIFICATE

#### NJËSIA KADASTRALE / KATASTARSKA JEDINICA / CADASTRAL UNIT : P-71712006-02159-0

Numri i lëndës / Broj Predmet / Case Referent Number: 08-942-06-104305  
Data dhe koha e lëshimit / Datum i vreme izdavanja / Date and time of submission: 26.11.2021 - 13:38  
Komuna / Opština / Municipality: PODUJEVË / PODUJEVO / PODUJEVË  
Zona kadastrale / Katastarska Zona / Cadastral Zone: Balllavë / Ballava / Ballavë  
Zyra Kadastrale Komunale / Opštinska Katastarska Kancelarija / Municipal Cadastral Office: PODUJEVË / PODUJEVO / PODUJEVË

#### A. TË DHËNAT PËR NJËSINË KADASTRALE / PODACI O KATASTARSKOJ JEDINICI / CADASTRAL UNIT DATA

Numri i njësise kadastrale Broj katastarske jedinice Cad. Unit. No.	Lloji i njësise Vrsta Jedinice Unit Type	Lloji i pronisë Vrsta imovine Property Type	Zona U/R U/R	Sipërfaqja Površina Area (m <sup>2</sup> )	Pershkrim Opis Description	Krijuar më datën Uradjeno na dan Created On	Azhurnuar Azurirano Updated
P-71712006-02159-0	PARCELE / PARCELA / PARCEL.	Pronë shoqërore / Imovina / Socially owned Land		24587			

#### A.1 ADRESA E NJËSISË KADASTRALE / ADRESA KATASTARSKE JEDINICE / CADASTRAL UNIT ADDRESS

Vendbanimi - adresa Prebivaliste - adresa Resident - address	Kodi Postal Poštanski Kod Postal Code	Hollësitë e adresës Pojednostni adrese Address Details	Krijuar më datën Uradjeno na dan Created On	Azhurnuar Azurirano Updated
ZILATUSHË-ZILATUSHË-ZILATUSHË- ZILATUSHË-ZILATUSHË-ZILATUSHË		ZILATUSHË-ZILATUSHË		



**A.2 LLOJI I SHFRYTËZIMIT / VRSTA KORISCENJA / TYPE OF USE**

Numri Broj Number	Lloji i shfrytëzimit të parcelës Vrsta korisçenja parcelle Parcel Type Of Use	Shfrytëzimi aktual i parcelës Trenutno korisçenje parcelle Parcel Current Use	Kualiteti i klasës Kvaliteti Klasse Quality Class	Sipërfaqja (m <sup>2</sup> ) Površina (m <sup>2</sup> ) Area (m <sup>2</sup> )
1	Bujqësore/Poljoprivredno/Agriculture	Kullorë/Pashnjaci/pasture	Kullorë E Klasës 4/Pashnjak 4 Klasse/4th Class Pasture	24587

**B. PRONARI/POSEDUESI - VLASNIK/DRŽALAC - OWNER/POSSESSOR**

Të drejtat Prava Rights	Emri Ime Name	Nr. personal Licenç ID. No.	Vendbanimi Prebivaliste Resident	Kodi postar Postanski kod Postal code	Hollësitë e adresës Pojednosti adrese Address details	Pjesa e pronës Deo inovine Share quota	Pershkrimi Opis Description	Azhuruar Ažurirano Updated
Posedim individual / Individualna Drzavina / Single possessor	Komuna e Podujevës	600534946	PODUEVË / PODUEVO / PODJEVE /		NIJHI GASHI	1/1		





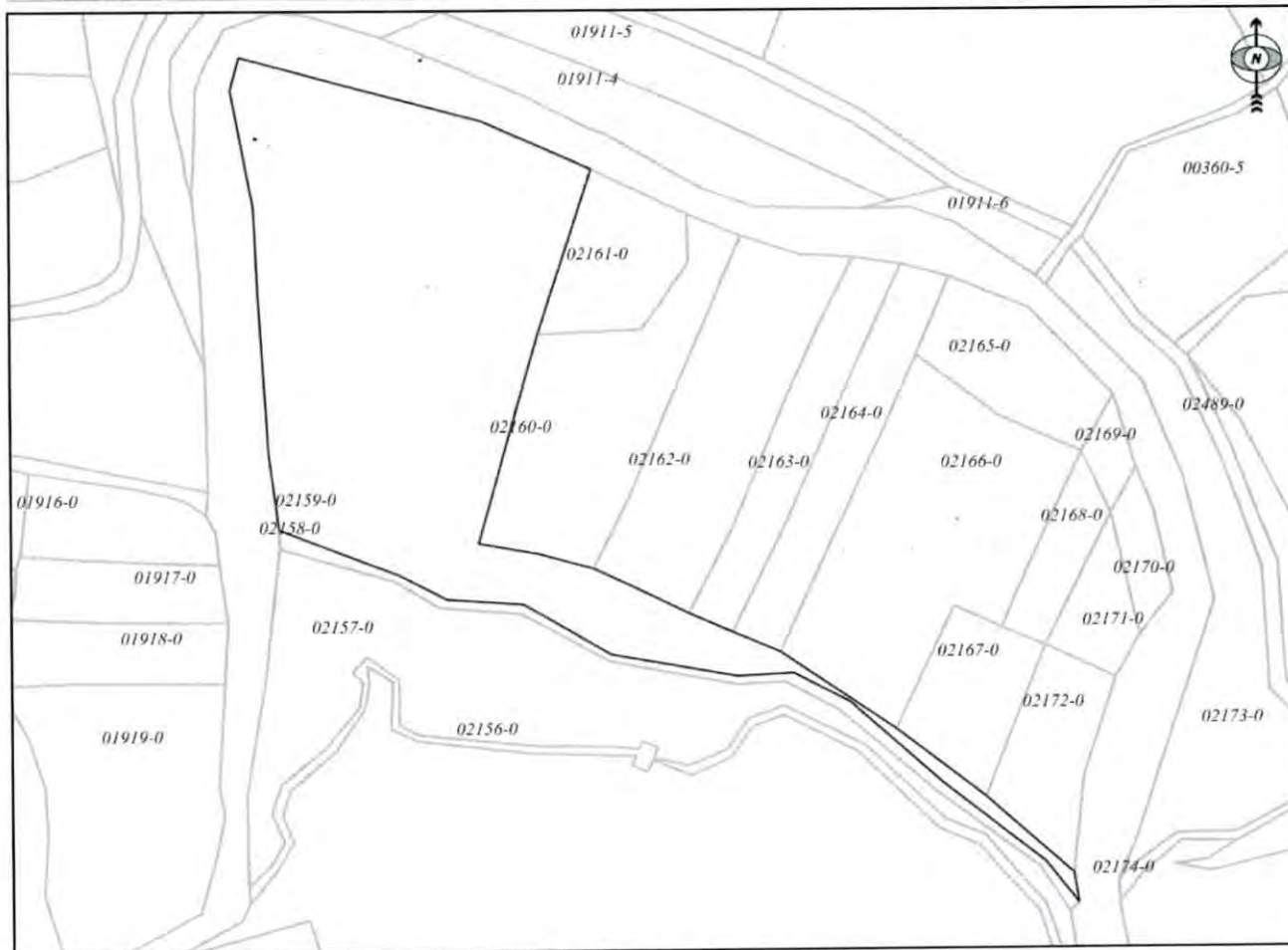
REPUBLIKA E KOSOVËS / REPUBLIKA KOSOVA / REPUBLIC OF KOSOVO  
QEVERIA E KOSOVËS / VLADA KOSOVA / GOVERNMENT OF KOSOVA  
MINISTRIA E MJEDISIT, PLANIFIKIMIT HAPËSINOR DHE INFRASTRUKTURËS  
MINISTARSTVO ŽIVOTNE SREDINE, PROSTORNOG PLANIRANJA I INFRASTRUKTURE  
MINISTRY OF ENVIRONMENT, SPATIAL PLANNING AND INFRASTRUCTURE

AGJENCIA KADASTRALE E KOSOVËS/ KATASTARSKA AGENCIJA KOSOVA/ KOSOVA CADASTRAL AGENCY

KOPJA E PLANIT / KOPIJA PLANA / COPY PLAN

Zyra Kadastrale Komunale/ Opštinska Katastarska Kancelarija /Municipal Cadastral Office : PODUJEVË  
Zona Kadastrale / Katastarska Zona / Cadastral Zone: Batllavë

Njësia/Jedinica/Unit	Tipi/Vrsta/Type	Sipërfaqja/Povšina/Area m <sup>2</sup>
P-71712006-02159-0	Parcelë / Parcela / Parcel	24587



Shkalla/Razmera/Scale: 1:2763

Punoi/Obradio/Created:

Data/ Data/Date: 30.11.2021

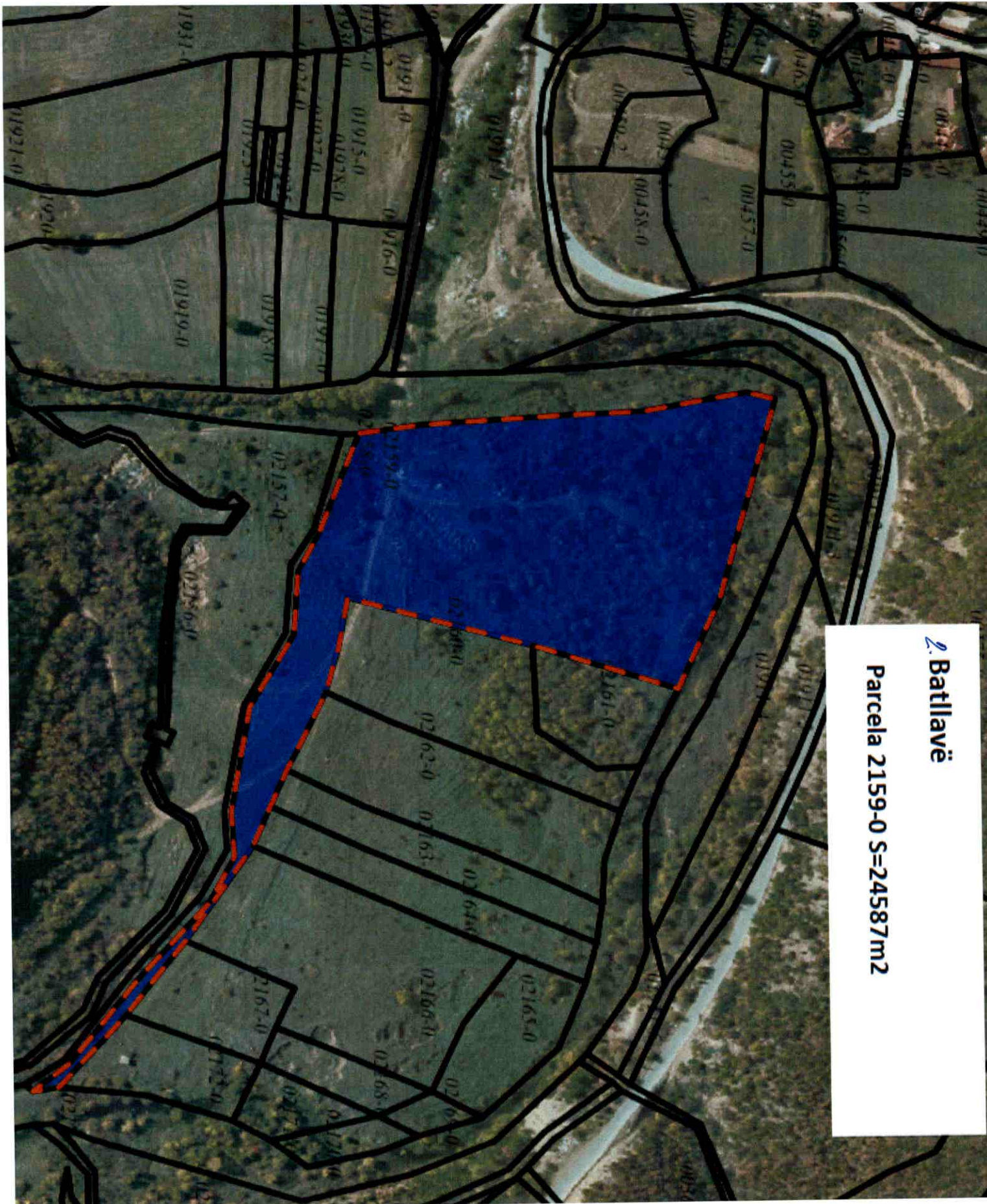
Koha/ Vreme/ Time: 08:59:09

Nënshkrimi/Potpis/Signature:

Shënim/Beleška/Note:

Aprovoi/Usvojio/Approved: Drejtori/Direktor/Director

Nënshkrimi/Potpis/Signature:



**2. Batllavë**

**Parcela 2159-0 S=24587m<sup>2</sup>**

345



Republika e Kosovës

Republika Kosovo-Republic of Kosovo

Qeveria - Vlada - Government

Ministria e Mjedisit, Planifikimit Hapësinor dhe Infrastrukturës / Ministrarstvo Životte Sredine, Prostornog Planiranja i Infrastrukture /

Ministry of Environment, Spatial Planning and Infrastructure

AGJENCIA KADASTRALE E KOSOVËS / KATASTARSKA AGENCIJA KOSOVA / KOSOVO CADASTRAL AGENCY

CERTIFIKATË / CERTIFIKAT / CERTIFICATE

NJËSIA KADASTRALE / KATASTARSKA JEDINICA / CADASTRAL UNIT : P-71712034-00425-1

Numri i lëndës / Broj Predmet / Case Referent Number: 08-942-06-104305  
Data dhe koha e lëshimit / Datum i vreme izdavanja / Date and time of submission: 26.11.2021 - 13:39  
Komuna / Opština / Municipality: PODUJEVE / PODUJEVO / PODUJEVË  
Zona kadastrale / Katastarska Zona / Cadastral Zone: Zakut / Zakut / Zakut  
Zyra Kadastrale Komunale / Opštinska Katastarska Kancelarija / Municipal Cadastral Office: PODUJEVE / PODUJEVO / PODUJEVË

A. TË DHËNAT PËR NJËSINË KADASTRALE / PODACI O KATASTARSKOJ JEDINICI / CADASTRAL UNIT DATA

Numri i njësisë kadastrale Broj katastarske jedinice Cad. Unit. No.	Lloji i njësisë Vrsta Jedinice Unit Type	Lloji i pronës Vrsta imovine Property Type	Zona U/R G/S U/R	Sipërfaqja Površina Area (m <sup>2</sup> )	Pershkrim Opis Description	Krijuar më datën Uradjeno na dan Created On	Azhuruar Ažurirano Updated
P-71712034-00425-1	PARCELË / PARCELA / PARCEL	Pronë shoqërore / Društvena Imovina / Socially owned Land		133555			

A.1 ADRESA E NJËSISË KADASTRALE / ADRESA KATASTARSKE JEDINICE / CADASTRAL UNIT ADDRESS

Vendbanimi - adresa Prebivalište - adresa Resident - address	Kodi Postal Poštanski Kod Postal Code	Hollësitë e adresës Pojednosti adrese Address Details	Krijuar më datën Uradjeno na dan Created On	Azhuruar Ažurirano Updated
BELLASICË-BELLASICË-BELLASICË-BELLASICË-BELLASICË-BELLASICË		BELLASICË-BELLASICË		

Stamp: KOSOVËS - REPUBLIKA  
PODUJEVE - OPŠTINA  
Official stamp and signature area.

**A.2 LLOJI I SHFRYTËZIMIT / VRSTA KORISCENJA / TYPE OF USE**

Numri Broj Number	Lloji i shfrytëzimit të parcelës Vrsta korisçenja parcele Parcel Type Of Use	Shtfrytëzimi aktual i parcelës Trenutno korisçenje parcele Parcel Current Use	Kualiteti i klasës Kvaliteti klase Quality Class	Sipërfaqja (m <sup>2</sup> ) Površina (m <sup>2</sup> ) Area
1	Bujqësore/Polljoptivredho/Agriculture	Arat/Njive/Arable	Arë E Klasës 7/Njiva 7 Klase/7th Class Arable Land	133555

**B. PRONARI/POSEDESI - VLASNIK/DRŽALAC - OWNER/POSSESSOR**

Të drejtat Prava Rights	Emri Ime Name	Nr. personal Liceni broj ID. No.	Vendbanimi Prebivaliste Resident	Kodi postar Poštanski kod Postal code	Hollësitë e adresës Pojedinošti adrese Address details	Pjesa e pronës Dio imovine Share quota	Pershkrimi Opis Description	Azhuruar Ažurirano Updated
Posedim individual / Individualna Drazvina / Single possessor	Komuna e Podujevës	600534946	PODUEVË / PODUEVO /PODUEVË /		NUHI GASHI	1/1		



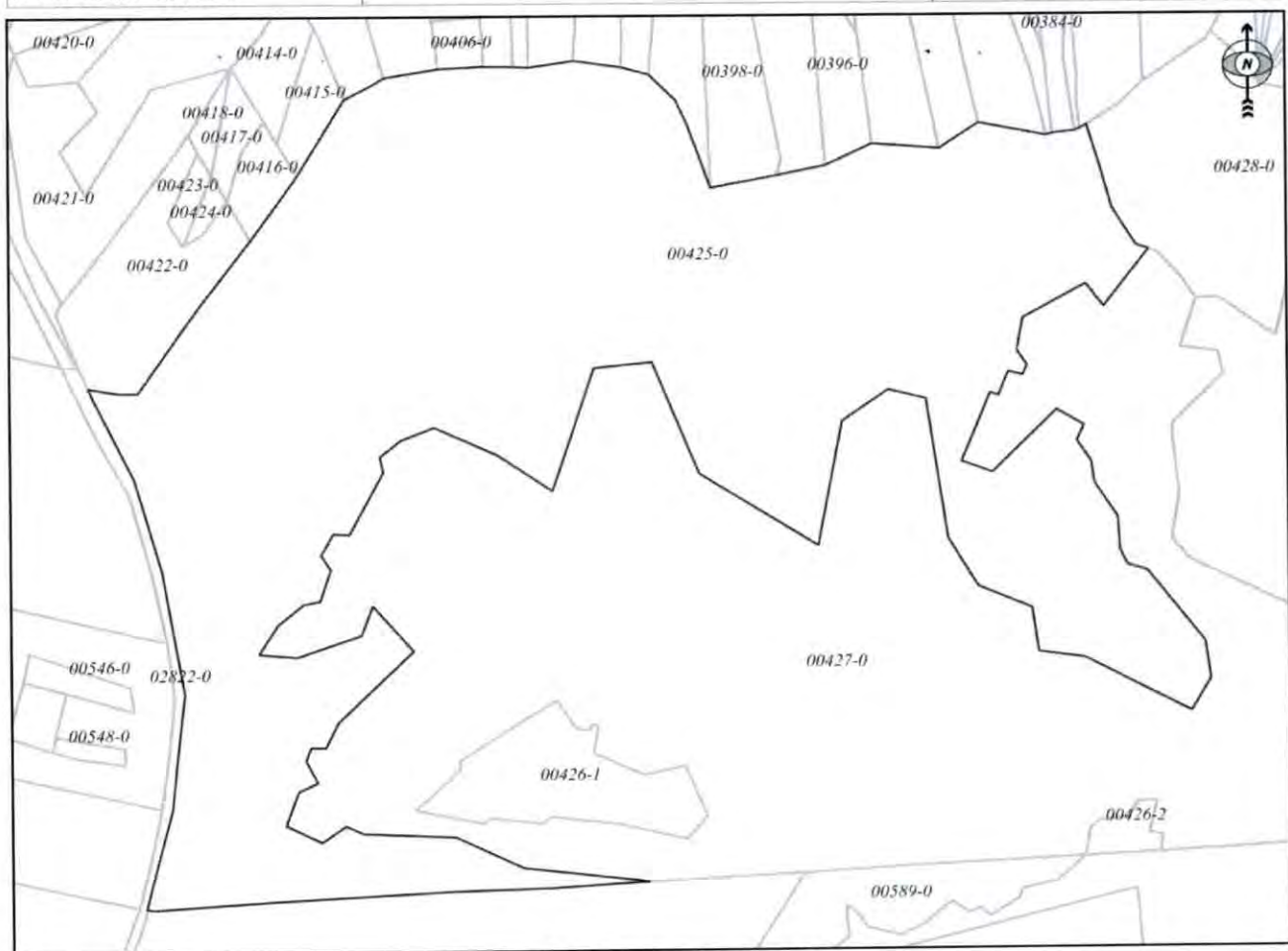
REPUBLIKA E KOSOVËS / REPUBLIKA KOSOVA / REPUBLIC OF KOSOVO  
QEVERIA E KOSOVËS / VLADA KOSOVA / GOVERNMENT OF KOSOVA  
MINISTRIA E MJEDISIT, PLANIFIKIMIT HAPËSINOR DHE INFRASTRUKTURËS  
MINISTARSTVO ŽIVOTNE SREDINE, PROSTORNOG PLANIRANJA I INFRASTRUKTURE  
MINISTRY OF ENVIRONMENT, SPATIAL PLANNING AND INFRASTRUCTURE

AGJENCIA KADASTRALE E KOSOVËS/ KATASTARSKA AGENCIJA KOSOVA/ KOSOVA CADASTRAL AGENCY

KOPJA E PLANIT / KOPIJA PLANA / COPY PLAN

Zyra Kadastrale Komunale/ Opštinska Katastarska Kancelarija /Municipal Cadastral Office : PODUJEVË  
Zona Kadastrale / Katastarska Zona / Cadastral Zone: Zakut

Njësia/Jedinica/Unit	Tipi/Vrsta/Type	Sipërfaqja/Povšina/Area m <sup>2</sup>
P-71712034-00425-0		



Shkalla/Razmera/Scale: 1:4232

Punoi/Obradio/Created:

Data/ Data/Date: 30.11.2021

Koha/ Vreme/ Time: 09:04:30

Nënshkrimi/Potpis/Signature: 

Shënim/Beleška/Note:

Aprovoi/Usvoio/Approved:  Drejtori/Direktor/Director

Nënshkrimi/Potpis/Signature: 



Republika e Kosovës

Republika Kosova-Republic of Kosovo

Qeveria - Vlada - Government

Ministria e Mjedisit, Planifikimit Hapësinor dhe Infrastrukturës / Ministarstvo Životne Sredine, Prostornog Planiranja i Infrastrukture /

Ministry of Environment, Spatial Planning and Infrastructure

AGJENCIA KADASTRALE E KOSOVËS / KATASTARSKA AGENCIJA KOSOVA / KOSOVO CADASTRAL AGENCY

CERTIFIKATË / CERTIFIKAT / CERTIFICATE

NJËSIA KADASTRALE / KATASTARSKA JEDINICA / CADASTRAL UNIT : P-71712034-00427-0

Numri i lëndës / Broj Predmet / Case Referent Number: 08-942-06-104305  
Data dhe koha e lëshimit / Datum i vreme izdavanja / Date and time of submission: 26.11.2021 - 13:40  
Komuna / Opština / Municipality: PODUJEVË / PODUJEVO / PODUJEVË  
Zona kadastrale / Katastarska Zona / Cadastral Zone: Zakut / Zakut / Zakut  
Zyra Kadastrale Komune / Opštinska Katastarska Kancelarija / Municipal Cadastral Office: PODUJEVË / PODUJEVO / PODUJEVË

A. TË DHËNAT PËR NJËSINË KADASTRALE / PODACI O KATASTARSKOJ JEDINICI / CADASTRAL UNIT DATA

Numri i njësise kadastrale Broj katastarske jedinice Cad. Unit. No.	Lloji i njësise Vrsta Jedinice Unit Type	Lloji i pronës Vrsta imovine Property Type	Zona U/R G/S U/R	Sipërfaqja Površina Area (m <sup>2</sup> )	Përshkrim Opis Description	Krijuar më datën Uradjeno na dan Created On	Azhuruar Azurirano Updated
P-71712034-00427-0	PARCELE / PARCELA / PARCEL	Pronë shoqërore / Društvena Imovina / Socially owned Land		172523			

A.1 ADRESA E NJËSISË KADASTRALE / ADRESA KATASTARSKE JEDINICE / CADASTRAL UNIT ADDRESS

Vendbanimi - adresa Prebivaliste - adresa Resident - address	Kodi Postal Poštanski Kod Postal Code	Hollësitë e adresës Pojednostni adrese Address Details	Krijuar më datën Uradjeno na dan Created On	Azhuruar Azurirano Updated
BELLASICË-BELLASICË/BELLASICË-BELLASICË/ BELLASICË		BELLASICË-BELLASICË		



Zyrtari përgjegjës / Odgovorna lice / Official person

**A2 LLOJI I SHFRYTËZIMIT / VRSTA KORISCENJA / TYPE OF USE**

Numri Broj Number	Lloji i shfrytëzimit të parcelës Vrsta koriscenja parcele Parcel Type Of Use	Shfrytëzimi aktual i parcelës Trenutno koriscenje parcele Parcel Current Use	Kualiteti i klasës Kvaliteti klase Quality Class	Sipërfaqja Površina Area (m <sup>2</sup> ) (m <sup>2</sup> )
1	Tokë Tjetër/Ostalo Zemljište/Other Land	Jo Pëlllore/Neplodno/Unproductive		172523

**B. PRONARË/POSEDUESI - VLASNIK/DRŽALAC - OWNER/POSSESSOR**

Të drejtat Prava Rights	Emri Ime Name	Nr. personal Licni broj ID. No.	Vendbanimi Prebivaliste Resident	Kodi postal Poštanski kod Postal code	Hollësitë e adresës Pojednosti adrese Address details	Pjesa e pronës Deo imovine Share quota	Pershkrimi Opis Description	Azhuruar Ažurirano Updated
Posezim individual / Individualna Dizavina / Single possessor	Komuna e Podujevës	600534946	PODUEVË / PODUEVO / PODJEVË /		NUHI GASHI	1/1		



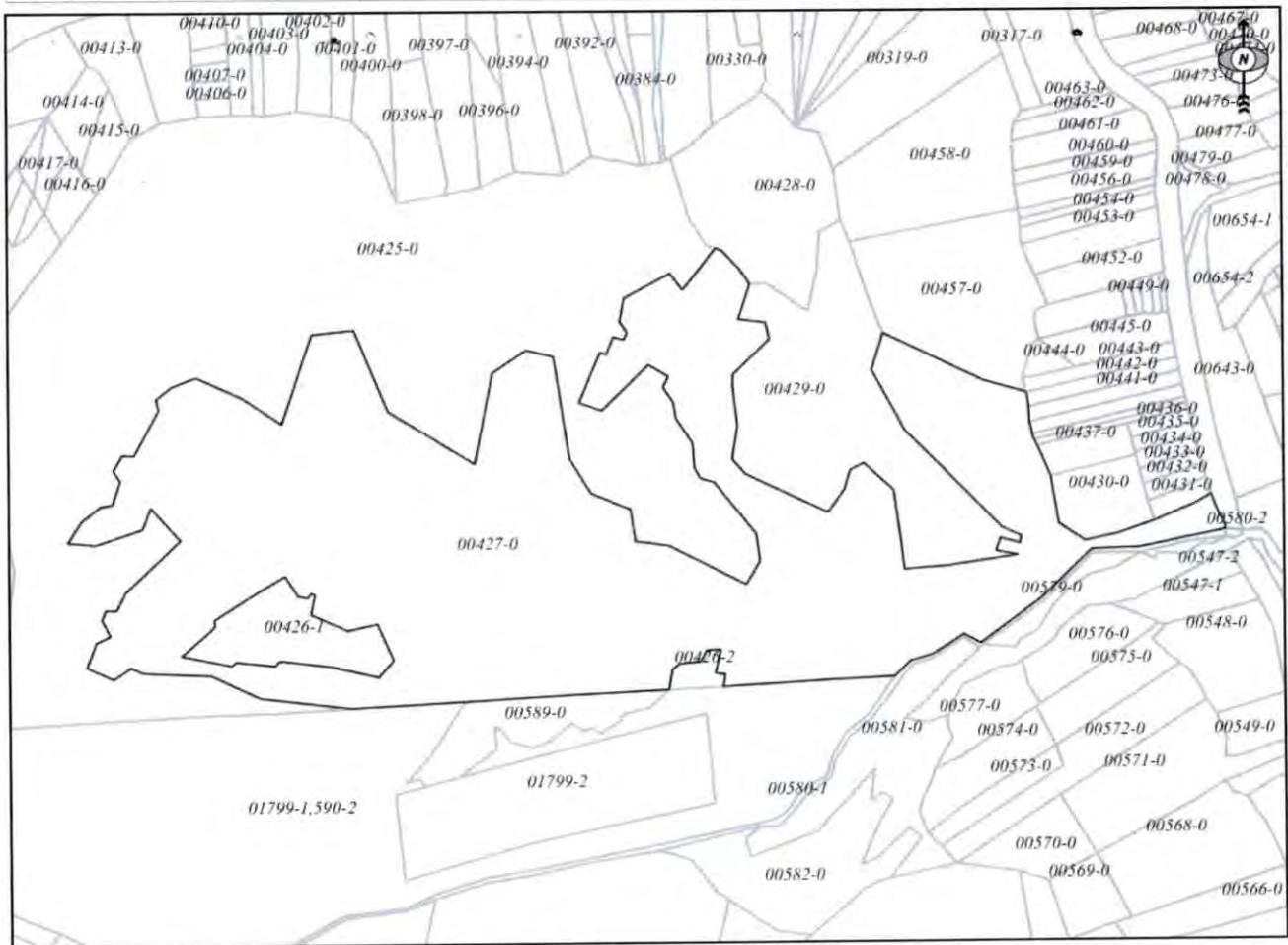
REPUBLIKA E KOSOVËS / REPUBLIKA KOSOVA / REPUBLIC OF KOSOVO  
QEVERIA E KOSOVËS / VLADA KOSOVA / GOVERNMENT OF KOSOVA  
MINISTRIA E MJEDISIT, PLANIFIKIMIT HAPËSINOR DHE INFRASTRUKTURËS  
MINISTARSTVO ŽIVOTNE SREDINE, PROSTORNOG PLANIRANJA I INFRASTRUKTURE  
MINISTRY OF ENVIRONMENT, SPATIAL PLANNING AND INFRASTRUCTURE

AGJENCIA KADASTRALE E KOSOVËS/ KATASTARSKA AGENCIJA KOSOVA/ KOSOVA CADASTRAL AGENCY

KOPJA E PLANIT / KOPIJA PLANA / COPY PLAN

Zyra Kadastrale Komunale/ Opštinska Katastarska Kancelarija /Municipal Cadastral Office : PODUJEVË  
Zona Kadastrale / Katastarska Zona / Cadastral Zone: Zakut

Njësia/Jedinica/Unit	Tipi/Vrsta/Type	Sipërfaqja/Povšina/Area m <sup>2</sup>
P-71712034-00427-0	Parcelë / Parcela / Parcel	172523




Shkalla/Razmera/Scale: 1:5804

Punoi/Obradio/Created:

Data/ Data/Date: 30.11.2021

Koha/ Vreme/ Time: 09:05:25

Nënshkrimi/Potpis/Signature: 

Shënim/Beleška/Note:

Aprovot/Usvojio/Approved: Drejtor/Direktor/Director

Nënshkrimi/Potpis/Signature: 







Republika e Kosovës

Republika Kosovo-Republic of Kosovo

Qeveria - Vlada - Government

Ministria e Mjedistit, Planifikimit Hapësinor dhe Infrastrukturës / Ministarstvo Životne Sredine, Prostornog Planiranja i Infrastrukture /

Ministry of Environment, Spatial Planning and Infrastructure

AGJENCIA KADASTRALE E KOSOVES / KATASTARSKA AGENCIJA KOSOVA / KOSOVO CADASTRAL AGENCY

CERTIFIKATË / CERTIFIKAT / CERTIFICATE

NJËSIA KADASTRALE / KATASTARSKA JEDINICA / CADASTRAL UNIT : P-71712034-00429-0

Numri i lëndës / Broj Predmet / Case Referent Number: 08-942-06-104305  
Data dhe koha e lëshimit / Datum i vreme Izdavanja / Date and time of submission: 26.11.2021 - 13:42  
Komuna / Opština / Municipality: PODUJEVË / PODUJEVO / PODUJEVË  
Zona kadastrale / Katastarska Zona / Cadastral Zone: Zakut / Zakut / Zakut  
Zyra Kadastrale Komunale / Opštinska Katastarska Kancelarija / Municipal Cadastral Office: PODUJEVË / PODUJEVO / PODUJEVË

A. TË DHËNAT PËR NJËSINË KADASTRALE / PODACI O KATASTARSKOJ JEDINICI / CADASTRAL UNIT DATA

Numri i njësisë kadastrale Broj katastarske jedinice Cad. Unit. No.	Lloji i njësisë Vrsta Jedinice Unit Type	Lloji i pronës Vrsta imovine Property Type	Zona U/R C/S U/R	Sipërfaqja Površina Area (m <sup>2</sup> )	Pershkrim Opis Description	Krijuar më datën Uradjeno na dan Created On	Azhuruar Azurirano Updated
P-71712034-00429-0	PARCELË / PARCELA / PARCEL	Pronë shoqërore / Društvena / Imovina / Socially owned Land		29380			

A.1 ADRESA E NJËSISË KADASTRALE / ADRESA KATASTARSKE JEDINICE / CADASTRAL UNIT ADDRESS

Vendbanimi - adresa Prehvalisite - adresa Resident - address	Kodi Postal Poštanski Kod Postal Code	Hollësitë e adresës Pojednostni adrese Address Details	Krijuar më datën Uradjeno na dan Created On	Azhuruar Azurirano Updated
BELLASICË-BELLASICË/BELLASICË-BELLASICË/ BELLASICË		BELLASICË-BELLASICË		

**A2.LLOJJI I SHFRYTËZIMIT / VRSTA KORISCENJA / TYPE OF USE**

Numri Breg Number	Lloji i shfrytëzimit të parcelës Vrsta koriscenja parcele Parcel Type Of Use	Shfrytëzimi aktual i parcelës Trenutno koriscenje parcele Parcel Current Use	Kualiteti i Klases Kvalitet klase Quality Class	Sipërfaqja (m <sup>2</sup> ) Površina (m <sup>2</sup> ) Area
1	Bujqësore/Polloptivredno/Agriculture	Arat/Njive/Arable	Arë E Klases 6/Njiva 6 Klase/6th Class Arable Land	29380

**B. PRONARË/POSEDUESI - VLASNIK/DRŽALAC - OWNER/POSSESSOR**

Të drejtat Prava Rights	Emri Ime Name	Nr. personal Licenç broj ID. No.	Vendbanimi Prebivaliste Resident	Kodi postar Poštanski kod Postal code	Hollësitë e adresës Pojednostoi adrese Address details	Pjesa e pronës Deo imovine Share quota	Pershkrimi Opis Description	Azhurnuar Ažurirano Updated
Poseidim individual / Individualna Druzavina / Single possessor	<b>Komuna e Podujevës</b>	600534946	PODUEVË / PODUEVO / PODJEVĚ /		NUHI GASHI	1/1		



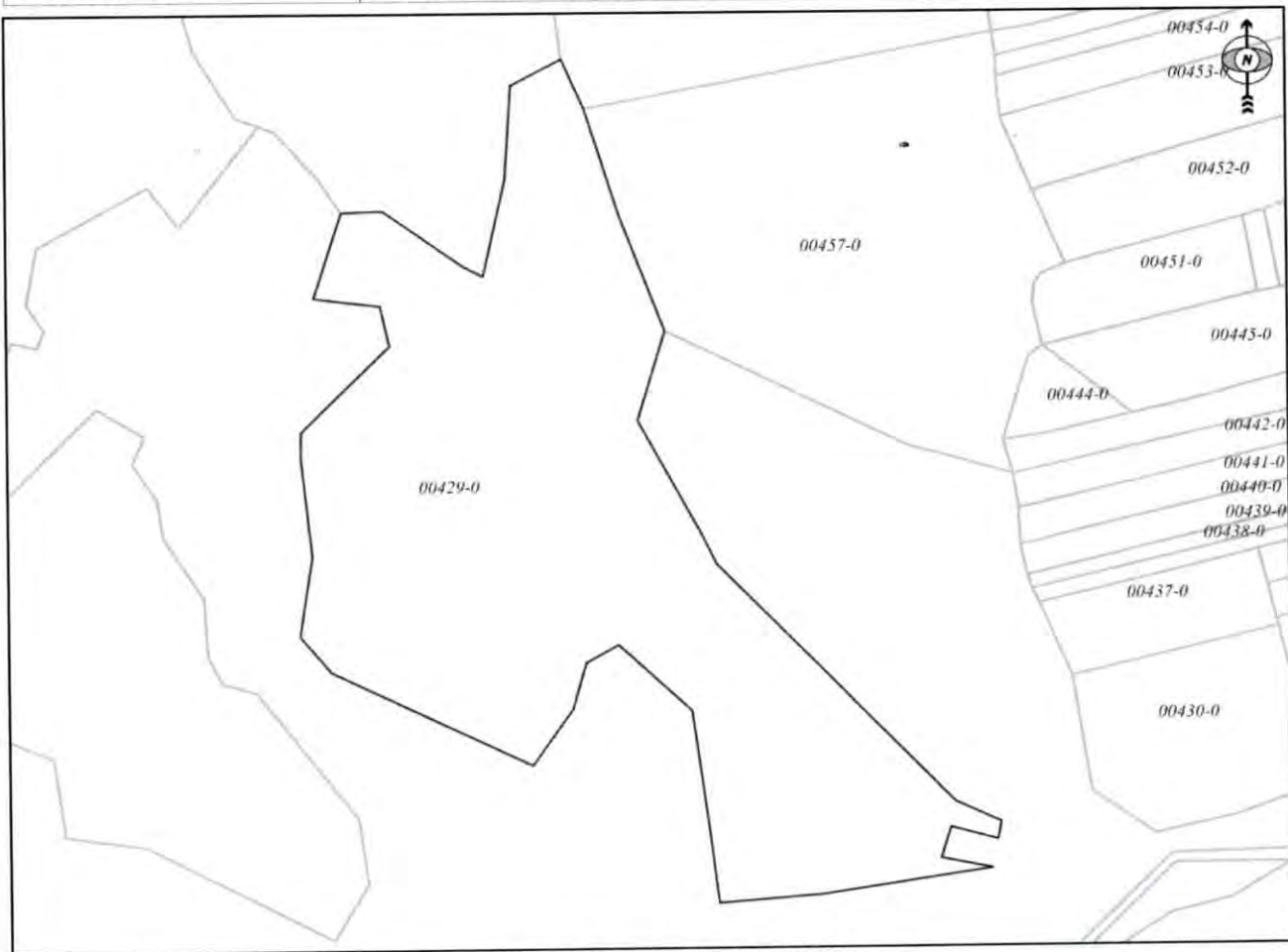
REPUBLIKA E KOSOVËS / REPUBLIKA KOSOVA / REPUBLIC OF KOSOVO  
QEVERIA E KOSOVËS / VLADA KOSOVA / GOVERNMENT OF KOSOVA  
MINISTRIA E MJEDISIT, PLANIFIKIMIT HAPËSINOR DHE INFRASTRUKTURËS  
MINISTARSTVO ŽIVOTNE SREDINE, PROSTORNOG PLANIRANJA I INFRASTRUKTURE  
MINISTRY OF ENVIRONMENT, SPATIAL PLANNING AND INFRASTRUCTURE

AGJENCIA KADASTRALE E KOSOVËS/ KATASTARSKA AGENCIJA KOSOVA/ KOSOVA CADASTRAL AGENCY

**KOPJA E PLANIT / KOPIJA PLANA / COPY PLAN**

Zyra Kadastrale Komunale/ Opštinska Katastarska Kancelarija /Municipal Cadastral Office : PODUJEVË  
Zona Kadastrale / Katastarska Zona / Cadastral Zone: Zakut

Njësia/Jedinica/Unit	Tipi/Vrsta/Type	Sipërfaqja/Povšina/Area m <sup>2</sup>
P-71712034-00429-0	Parcelë / Parcela / Parcel	29380




Shkalla/Razmera/Scale: 1:2407

Punoi/Obradio/Created:

Data/ Data/Date: 30.11.2021

Koha/ Vreme/ Time: 09:13:08

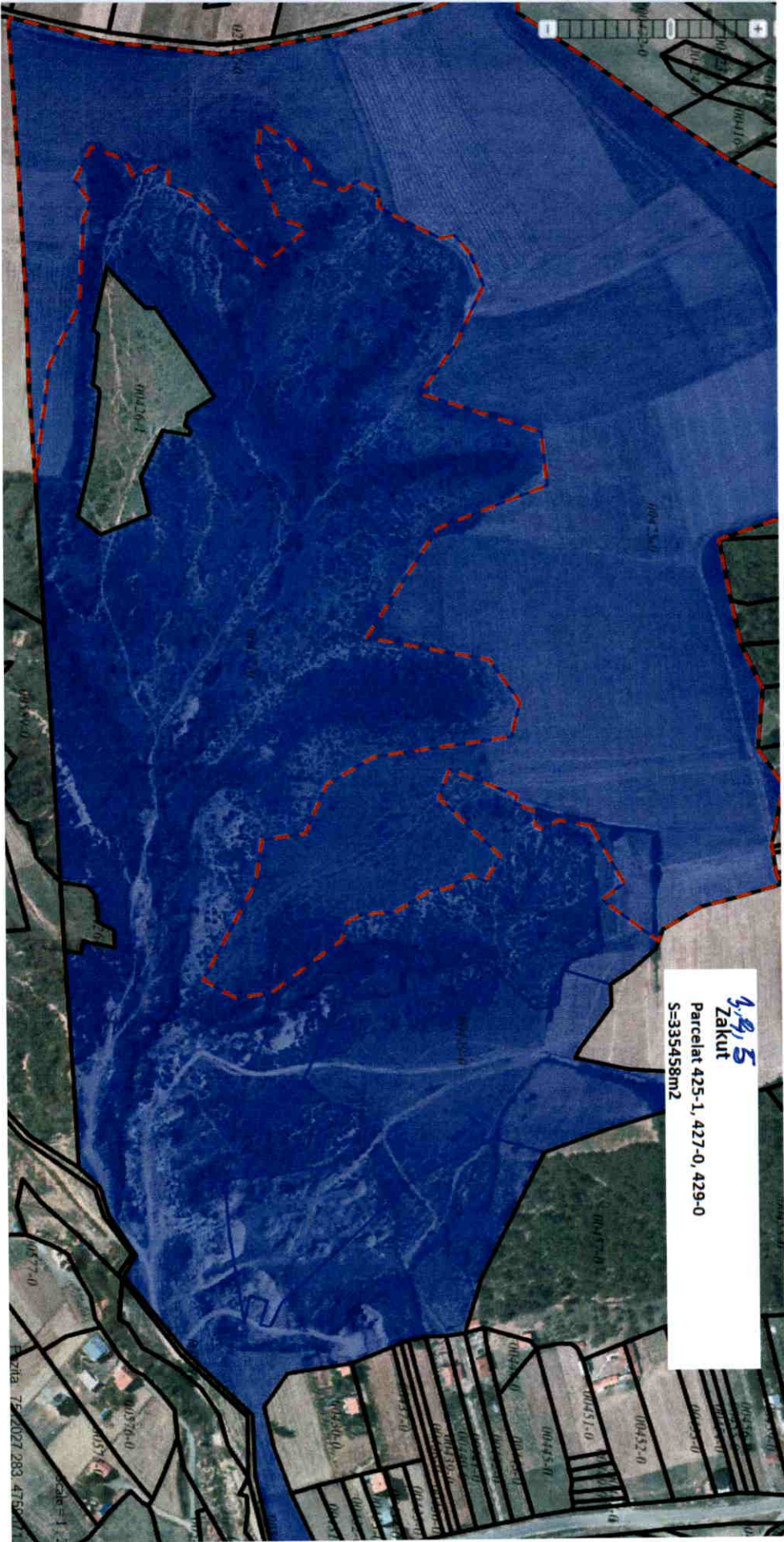
Nënshkrimi/Potpis/Signature: 

Shënim/Beleška/Note:

Aprovoi/Usvojio/Approved: Drejtori/Direktor/Director

Nënshkrimi/Potpis/Signature: 





**42, 5**  
**Zakut**  
Parcelat 425-1, 427-0, 429-0  
S=335458m2

6.7



Republika e Kosovës

Republika Kosovo-Republic of Kosovo

Qeveria - Vlada - Government

Ministria e Mjedisit, Planifikimit Hapësinor dhe Infrastrukturës / Ministarstvo Životne Sredine, Prostornog Planiranja i Infrastrukture /

Ministry of Environment, Spatial Planning and Infrastructure

AGJENCIA KADASTRALE E KOSOVËS / KATASTARSKA AGENCIJA KOSOVA / KOSOVO CADASTRAL AGENCY

CERTIFIKATË / CERTIFIKAT / CERTIFICATE

NJËSIA KADASTRALE / KATASTARSKA JEDINICA / CADASTRAL UNIT : P-71712069-00860-2

Numri i lëndës / Broj Predmet / Case Referent Number: 08-942-06-104305  
 Data dhe koha e lëshimit / Datum i vreme izdavanja / Date and time of submission: 26.11.2021 - 13:44  
 Komuna / Opština / Municipality: PODUJEVË / PODUJEVO / PODUJEVË  
 Zona kadastrale / Katastarska Zona / Cadastral Zone: Revuq / Revuce / Revuq  
 Zyra Kadastrale Komunale / Opštinska Katastarska Kancelarija / Municipal Cadastral Office: PODUJEVË / PODUJEVO / PODUJEVË

A. TË DHËNAT PËR NJËSINË KADASTRALE / PODACI O KATASTARSKOJ JEDINICI / CADASTRAL UNIT DATA

Numri i njësisë kadastrale Broj katastarske jedinice Cad. Unit. No.	Lloji i njësisë Vrsta jedinice Unit Type	Lloji i pronës Vrsta imovine Property Type	Zona U/R G/S U/R	Sipërfaqja Površina Area (m <sup>2</sup> )	Përshkrim Opis Description	Krijuar më datën Uradjeno na dan Created On	Azhuruar Azurirano Updated
P-71712069-00860-2	PARCELË / PARCELA / PARCEL	Pronë shoqërore / Društvena / Imovina / Socially owned Land		29447			

A.1 ADRESA E NJËSISË KADASTRALE / ADRESA KATASTARSKE JEDINICE /CADASTRAL UNIT ADDRESS

Vendbanimi - adresa Prehvaliste - adresa Resident - address	Kodi Postal Poštanski Kod Postal Code	Hollësi të adresës Pojednostni adrese Address Details	Krijuar më datën Uradjeno na dan Created On	Azhuruar Azurirano Updated
BELLASICË-BELLASICË/BELLASICË-BELLASICË- BELLASICË		BELLASICË-BELLASICË		

Stamp: REPUBLIKA E KOSOVËS / PODUJEVË - OPŠTINA REVUQ  
 Poduzevljevo / Poduzevljevo  
 Signature: [Handwritten Signature]

**A.2 LLOJI I SHFRYTËZIMIT / VRSTA KORISCENJA / TYPE OF USE**

Numri Broj Number	Lloji i shfrytëzimit të parcelës Vrsta koriscenja parcelle Parcel Type Of Use	Shfrytëzimi aktual i parcelës Trenutno koriscenje parcelle Parcel Current Use	Kualiteti i klasës Kvaliteti klase Quality Class	Sipërfaqja (m <sup>2</sup> ) Površina (m <sup>2</sup> ) Area (m <sup>2</sup> )
1	Bujqësore/Polljopritvredno/Agriculture	Kullësul/Pashnjaci/pasture	Kullësë E Klasës 4/Pashnjak 4 Klase/4th Class Pasture	29447

**B. PRONAR/POSEDUESI - VLASNIK/DRŽALAC - OWNER/POSSESSOR**

Të drejtat Prava Rights	Emri Ime Name	Nr. personal Licent broj ID. No.	Vendbanimi Prebivaliste Resident	Kodi postar Poštanski kod Postal code	Hollësitë e adresës Pojednosti adrese Address details	Pjesa e pronës Deo imovine Share quota	Pershkrimi Opis Description	Azhurnuar Ažurirano Updated
Posedim individual / Individualna Drazvina / Single possessor	Komuna e Podujevës	600534946	PODUEVË / PODUEVO / PODJEVE /		NDUHI GASHI	1/1		



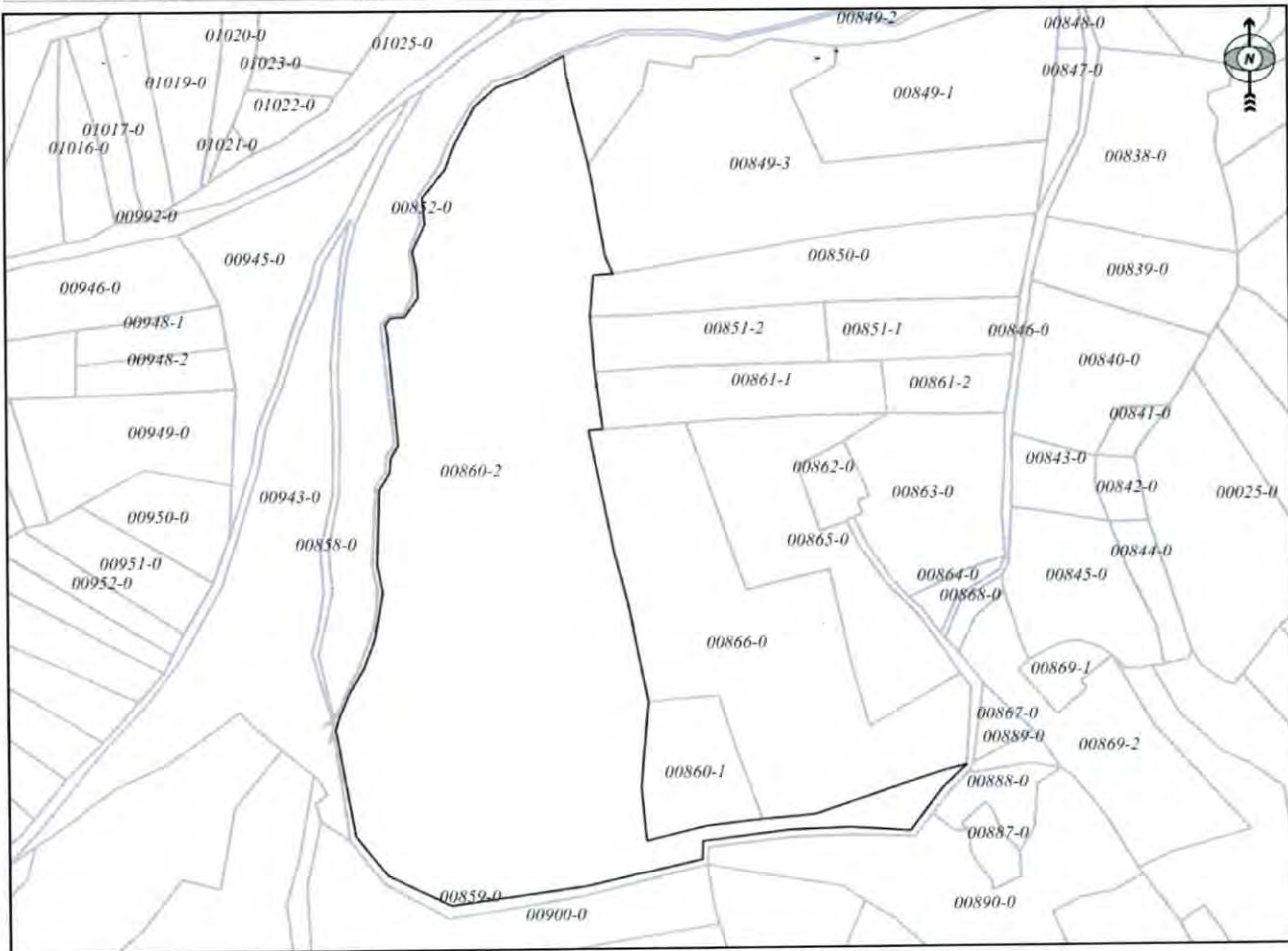
REPUBLIKA E KOSOVËS / REPUBLIKA KOSOVA / REPUBLIC OF KOSOVO  
QEVERIA E KOSOVËS / VLADA KOSOVA / GOVERNMENT OF KOSOVA  
MINISTRIA E MJEDISIT, PLANIFIKIMIT HAPËSINOR DHE INFRASTRUKTURËS  
MINISTARSTVO ŽIVOTNE SREDINE, PROSTORNOG PLANIRANJA I INFRASTRUKTURE  
MINISTRY OF ENVIRONMENT, SPATIAL PLANNING AND INFRASTRUCTURE

AGJENCIA KADASTRALE E KOSOVËS/ KATASTARSKA AGENCIJA KOSOVA/ KOSOVA CADASTRAL AGENCY

KOPJA E PLANIT / KOPIJA PLANA / COPY PLAN

Zyra Kadastrale Komunale/ Opštinska Katastarska Kancelarija /Municipal Cadastral Office : PODUJEVË  
Zona Kadastrale / Katastarska Zona / Cadastral Zone: Revuq

Njësia/Jedinica/Unit	Tipi/Vrsta/Type	Sipërfaqja/Povšina/Area m <sup>2</sup>
P-71712069-00860-2	Parcelë / Parcela / Parcel	29447




Shkalla/Razmera/Scale: 1:3744

Punoi/Obradio/Created:

Data/ Data/Date: 30.11.2021

Koha/ Vreme/ Time: 09:16:18

Nënshkrimi/Potpis/Signature: 

Shënim/Beleška/Note:

Aprovoi/Usvojio/Approved: Drejtori/Direktor/Director

Nënshkrimi/Potpis/Signature: 





## Republika e Kosovës

Republika Kosovo-Republic of Kosovo

Qeveria - Vlada - Government

Ministria e Mjedrisir, Planifikimit Hapësinor dhe Infrastrukturës / Ministarstvo Životne Sredine, Prostornog Planiranja i Infrastrukture /

Ministry of Environment, Spatial Planning and Infrastructure

AGJENCIA KADASTRALE E KOSOVËS / KATASTARSKA AGENCIJA KOSOVA / KOSOVO CADASTRAL AGENCY

### CERTIFIKATË / CERTIFIKAT / CERTIFICATE

NJËSIA KADASTRALE / KATASTARSKA JEDINICA / CADASTRAL UNIT : P-71712069-00860-3

Numri i lëndës / Broj Predmet / Case Referent Number:

08-942-06-104305

Data dhe koha e lëshimit / Datum i vreme izdavanja / Date and time of submission:

26.11.2021 - 13:43

Komuna / Opština / Municipality:

PODUEVË / PODUEVO / PODUEVË

Zona kadastrale / Katastarska Zona / Cadastral Zone:

Revnuq / Revuce / Revuc

Zyra Kadastrale Komunale / Opštinska Katastarska Kancelarija / Municipal Cadastral Office: PODUEVË / PODUEVO / PODUEVË

#### A. TË DHËNAT PËR NJËSINË KADASTRALE / PODACI O KATASTARSKOJ JEDINICI / CADASTRAL UNIT DATA

Numri i njësisë kadastrale Broj katastarske jedinice Cad. Unit. No.	Lloji i njësisë Vrsta Jedinice Unit Type	Lloji i pronës Vrsta Imovine Property Type	Zona U/R C/S U/R	Sipërfaqja Površina Area (m <sup>2</sup> )	Përshkrim Opis Description	Krijuar më datën Uradjeno na dan Created On	Azhuruar Ažurirano Updated
P-71712069-00860-3	PARCELË / PARCELA / PARCEL.	Pronë shoqërore / Društvena Imovina / Socially owned Land		26998			

#### A.1 ADRESA E NJËSISË KADASTRALE / ADRESA KATASTARSKE JEDINICE / CADASTRAL UNIT ADDRESS

Vendbanimi - adresa Prebivalište - adresa Resident - address	Kodi Postal Poštanski Kod Postal Code	Hollësitë e adresës Pojednostni adrese Address Details	Krijuar më datën Uradjeno na dan Created On	Azhuruar Ažurirano Updated
BELLASICË-BELLASICË/BELLASICË-BELLASICË/ BELLASICË		BELLASICË-BELLASICË		



Zyrtari përgjegjës / Odgovorno lice / Official person



**A.2 LLOJII I SHFRYTËZIMIT / VRSTA KORISCENJA / TYPE OF USE**

Numri Broj Number	Lloji i shfrytëzimit të parcelës Vrsta korisçenja parcele Parcel Type Of Use	Shfrytëzimi aktual i parcelës Trenutno korisçenje parcele Parcel Current Use	Kualiteti i Klasës Kvaliteti Klasse Quality Class	Sipërfaqja Površina Area (m <sup>2</sup> ) (m <sup>2</sup> )
1	Bujqësore/Poljoprivredno/Agriculture	Arat/Njive/Arable	Arë E Klasës 7/Njiva 7 Klasse/7th Class Arable Land	26998

**B. PRONARI/POSEDUESI - VLASNIK/DRŽALAC - OWNER/POSSESSOR**

Të drejtat Prava Rights	Emri Ime Name	Nr. personal Licni broj ID. No.	Vendbanimi Prebivaliste Resident	Kodi postar Poštanski kod Postal code	Hollësitë e adresës Pojednostoi adrese Address details	Pjesa e pronës Deo imovine Share quota	Pershkrimi Opis Description	Azhuruar Ažurirano Updated
Posejdim individual / Individuálna Drzavina / Single possessor	<b>Komuna e Podujevës</b>	600534946	PODUEVË / PODUEVO /PODJEVË /		NUHI GASHI	1/1		



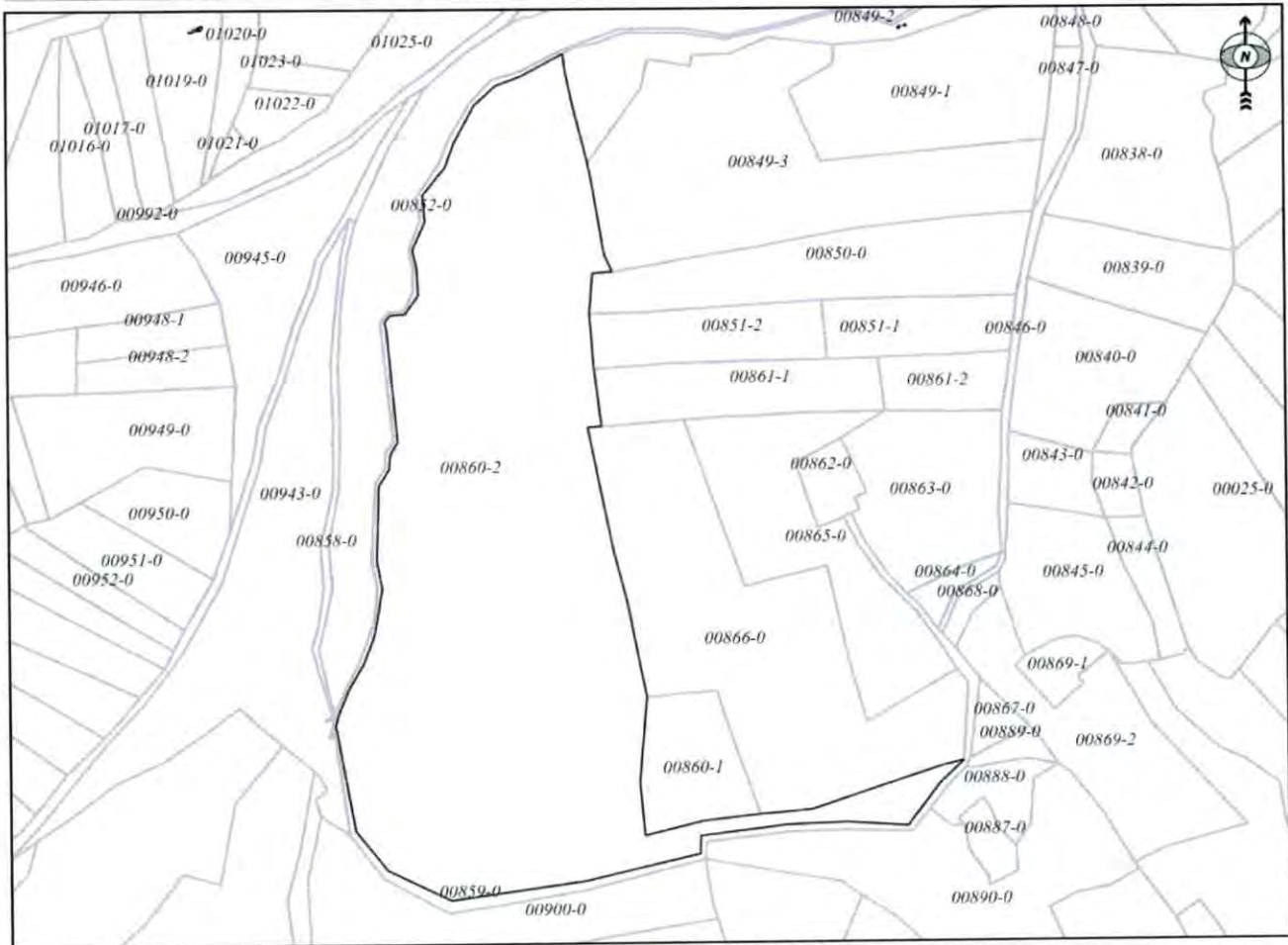
REPUBLIKA E KOSOVËS / REPUBLIKA KOSOVA / REPUBLIC OF KOSOVO  
QEVERIA E KOSOVËS / VLADA KOSOVA / GOVERNMENT OF KOSOVA  
MINISTRIA E MJEDISIT, PLANIFIKIMIT HAPËSINOR DHE INFRASTRUKTURËS  
MINISTARSTVO ŽIVOTNE SREDINE, PROSTORNOG PLANIRANJA I INFRASTRUKTURE  
MINISTRY OF ENVIRONMENT, SPATIAL PLANNING AND INFRASTRUCTURE

AGJENCIA KADASTRALE E KOSOVËS/ KATASTARSKA AGENCIJA KOSOVA/ KOSOVA CADASTRAL AGENCY

KOPJA E PLANIT / KOPIJA PLANA / COPY PLAN

Zyra Kadastrale Komunale/ Opštinska Katastarska Kancelarija /Municipal Cadastral Office : PODUJEVË  
Zona Kadastrale / Katastarska Zona / Cadastral Zone: Revuq

Njësia/Jedinica/Unit	Tipi/Vrsta/Type	Sipërfaqja/Povšina/Area m <sup>2</sup>
P-71712069-00860-2	Parcelë / Parcela / Parcel	29447




Shkalla/Razmera/Scale: 1:3744

Punoi/Obradio/Created:

Data/ Data/Date: 30.11.2021

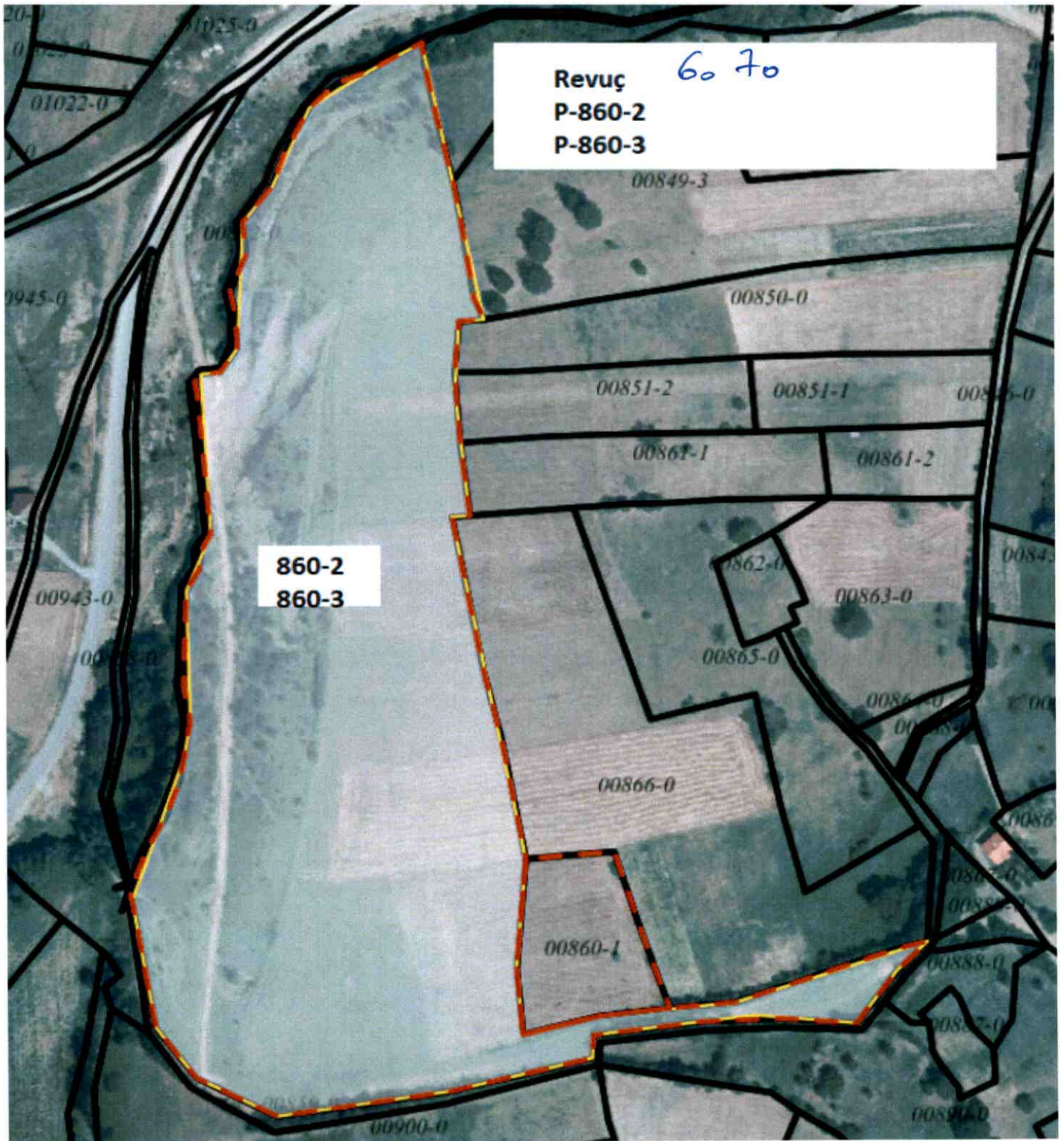
Koha/ Vreme/ Time: 09:16:18

Nënshkrimi/Potpis/Signature: 

Shënim/Beleška/Note:

Aprovoi/Usvoji/Aproved:  Drejtori/Direktor/Director

Nënshkrimi/Potpis/Signature: 



Revuç 60 70  
P-860-2  
P-860-3

860-2  
860-3



REPUBLIKA E KOSOVËS / REPUBLIKA KOSOVA / REPUBLIC OF KOSOVO  
 QEVERIA E KOSOVËS / VLADA KOSOVA / GOVERNMENT OF KOSOVA  
 MINISTRIA E MJEDISIT, PLANIFIKIMIT HAPËSINOR DHE INFRASTRUKTURËS  
 MINISTARSTVO ŽIVOTNE SREDINE, PROSTORNOG PLANIRANJA I INFRASTRUKTURE  
 MINISTRY OF ENVIRONMENT, SPATIAL PLANNING AND INFRASTRUCTURE

AGJENCIA KADASTRALE E KOSOVËS/ KATASTARSKA AGENCIJA KOSOVA/ KOSOVA CADASTRAL AGENCY

**KOPJA E PLANIT / KOPIJA PLANA / COPY PLAN**

Zyra Kadastrale Komunale/ Opštinska Katastarska Kancelarija /Municipal Cadastral Office : PODUJEVË

Zona Kadastrale / Katastarska Zona / Cadastral Zone: Podujevë

Njësia/Jedinica/Unit	Tipi/Vrsta/Type	Sipërfaqja/Povšina/Area m <sup>2</sup>
P-71712062-01798-0	Parcelë / Parcela / Parcel	48439



Shkalla/Razmera/Scale: 1:2084

Punoi/Obradio/Created:

Data/ Data/Date: 30.11.2021

Koha/ Vreme/ Time: 08:52:33

Nënshkrimi/Potpis/Signature: \_\_\_\_\_

Shënim/Beleška/Note:

Aprovoi/Usvojje/Approved: \_\_\_\_\_

Nënshkrimi/Potpis/Signature: \_\_\_\_\_



*Y. Ramo*

8



**Republika e Kosovës**

Republica Kosovo-Republic of Kosovo

*Qeveria - Vlada - Government*

*Ministria e Mjedisit, Planifikimit Hapësinor dhe Infrastrukturës / Ministarstvo Životne Sredine, Prostornog Planiranja i Infrastrukture /*

*Ministry of Environment, Spatial Planning and Infrastructure*

AGJENCIA KADASTRALE E KOSOVËS / KATASTARSKA AGENCIJA KOSOVA / KOSOVO CADASTRAL AGENCY

**CERTIFIKATË / CERTIFIKAT / CERTIFICATE**

**NJËSIA KADASTRALE / KATASTARSKA JEDINICA / CADASTRAL UNIT : P-71712062-01798-0**

Numri i lëndës / Broj Predmet / Case Referent Number: **08-942-06-104305**  
 Data dhe koha e lëshimit / Datum i vreme izdavanja / Date and time of submission: **26.11.2021 - 13:45**  
 Komuna / Opština / Municipality: **PODULJEVË / PODULJEVO / PODULJEVË**  
 Zona kadastrale / Katastarska Zona / Cadastral Zone: **Poduljevë / Poduljevo / Podjevë**  
 Zyra Kadastrale Komunale / Opštinska Katastarska Kancelarija / Municipal Cadastral Office: **PODULJEVË / PODULJEVO / PODULJEVË**

**A. TË DHËNAT PËR NJËSINË KADASTRALE / PODACI O KATASTARSKOJ JEDINICI / CADASTRAL UNIT DATA**

Numri i njësisë kadastrale Broj katastarske jedinice Cad. Unit. No.	Lloji i njësisë Vrsta jedinice Unit Type	Lloji i pronisë Vrsta imovine Property Type	Zona U/R G/S U/R	Sipërfaqja Površina Area (m <sup>2</sup> )	Pershkrim Opis Description	Krijuar më datën Uradjeno na dan Created On	Azhuruar Azurirano Updated
P-71712062-01798-0	PARCELË / PARCELA / PARCEL.	Pronë shoqërore / Društvena / Imovina / Socially owned Land		48439			

**A.1 ADRESA E NJËSISË KADASTRALE / ADRESA KATASTARSKE JEDINICE / CADASTRAL UNIT ADDRESS**

Vendbanimi - adresa Prebivalište - adresa Resident - address	Kodi Postal Poštanski Kod Postal Code	Hollësitë e adresës Poljednostni adrese Address Details	Krijuar më datën Uradjeno na dan Created On	Azhuruar Azurirano Updated
LEDINA-TE SHITËPIAL LEDINA-TE SHITËPIAL LEDINA-TE SHITËPIA		LEDINA-TE SHITËPIA		



## A.2.LLOJI I SHFRYTËZIMIT / VRSTA KORISCENJA / TYPE OF USE


Numri Broj Number	Lloji i shfrytëzimit të parcelës Vrsta korisçenja parcelle Parcel Type Of Use	Shfrytëzimi aktual i parcelës Trenutno korisçenje parcelle Parcel Current Use	Kualiteti i klasës Kvaliteti klase Quality Class	Sipërfaqja (m <sup>2</sup> ) Površina Area (m <sup>2</sup> )
1	Bujqësore/Poljoprivredno/Agriculture	Kulllosat/Pashnjac/pasture	Kulllosë E Klasës 3/Pashnjak 3 Klasse/3rd Class Pasture	48439

## B. PRONARI/POSEDUESI - VLASNIK/DRŽALAC - OWNER/POSSESSOR

Të drejtat Prava Rights	Emri Ime Name	Nr. personal Licenç broj ID. No.	Vendbanimi Prebivaliste Resident	Kodi postar Postanski kod Postal code	Hollësitë e adresës Pojednostni adrese Address details	Pjesa e pronës Deo imovine Share quota	Pershkrimi Opis Description	Azhuruar Azurirano Updated
Posedim individual / Individualna Drzavina / Single possessor	Komuna e Podujevës	600534946	PODUEJVE / PODUEJVO / PODJJEVE /		NUHI GASHI	1/1		

**8. Podujevë**

**Parcela 1798-0 S=48439m<sup>2</sup>**





## Republika e Kosovës

Republica Kosovo-Republic of Kosovo

Qeveria - Vlada - Government

Ministria e Mjedisit, Planifikimit Hapësinor dhe Infrastrukturës / Ministarstvo Životne Sredine, Prostornog Planiranja i Infrastrukture /

Ministry of Environment, Spatial Planning and Infrastructure

AGJENCIA KADASTRALE E KOSOVËS / KATASTARSKA AGENCIJA KOSOVA / KOSOVO CADASTRAL AGENCY

### CERTIFIKATË / CERTIFIKAT / CERTIFICATE

NJËSIA KADASTRALE / KATASTARSKA JEDINICA / CADASTRAL UNIT : P-71712061-00321-0

Numri i lëndës / Broj Predmet / Case Referent Number:

08-942-06-107750

Data dhe koha e lëshimit / Datum i vreme Izdavanja / Date and time of submission:

13.12.2021 - 14:05

Komuna / Opština / Municipality:

PODUEVË / PODUEVO / PODUEVË

Zona kadastrale / Katastarska Zona / Cadastral Zone:

Peran / Perane / Peran

Zyra Kadastrale Komunale / Opštinska Katastarska Kancelarija / Municipal Cadastral Office: PODUEVË / PODUEVO / PODUEVË

#### A. TË DHËNAT PËR NJËSINË KADASTRALE / PODACI O KATASTARSKOJ JEDINICI / CADASTRAL UNIT DATA

Numri i njësisë kadastrale Broj katastarske jedinice Cad. Unit. No.	Lloji i njësisë Vrsta jedinice Unit Type	Lloji i pronës Vrsta imovine Property Type	Zona U/R C/S U/R	Sipërfaqja Površina Area (m <sup>2</sup> )	Përkrahim Opis Description	Krijuar më datën Uradjeno na dan Created On	Azhuruar Ažurirano Updated
P-71712061-00321-0	PARCELË / PARCELA / PARCEL	Pronë shoqërore / Društvena Imovina / Socially owned Land		17250			

#### A.1 ADRESA E NJËSISË KADASTRALE / ADRESA KATASTARSKE JEDINICE / CADASTRAL UNIT ADDRESS

Vendbanimi - adresa Prehivaliste - adresa Resident - address	Kodi Postal Poštanski Kod Postal Code	Hollësitë e adresës Pojednostni adrese Address Details	Krijuar më datën Uradjeno na dan Created On	Azhuruar Ažurirano Updated
LIVADHE-LIVADHE/LIVADHE-LIVADHE/LIVADHE-LIVADHE		LIVADHE-LIVADHE		







**Peran  
P-321-0**

**A.2 LLOJI I SHFRYTËZIMIT / VRSTA KORISCENJA / TYPE OF USE**

Numri Broji Number	Lloji i shfrytëzimit të parcelës Vrsta koriscenja parcelle Parcel Type Of Use	Shfrytëzimi aktual i parcelës Trenutno koriscenje parcelle Parcel Current Use	Kualiteti i klasës Kvaliteti Klasse Quality Class	Sipërfaqja (m <sup>2</sup> ) Površina (m <sup>2</sup> ) Area (m <sup>2</sup> )
1	Bujqësore/Poljoprivredno/Agriculture	Kulllosat/Pashnjaci/pasture	Kulllose E Klasës 2/Pashnjak 2 Klasse/2nd Class Pasture	17250

**B. PRONAR/POSEDUESI - VLASNIK/DRŽALAC - OWNER/POSSESSOR**

Të drejtat Prava Rights	Emri Ime Name	Nr. personal Licen broj ID. No.	Vendbanimi Prebivaliste Resident	Kodi postar Poštanski kod Postal code	Hollësitë e adresës Pojednostoi adrese Address details	Pjesa e pronës Deo inovine Share quota	Pershkrimi Opis Description	Azhurnuar Ažurirano Updated
Posedim individual / Individualna Drzavna / Single possessor	<b>Komuna e Podujevës</b>	600534946	PODUEVE / PODUEVO / PODUEVE /		NUHI GASHI	1/1		



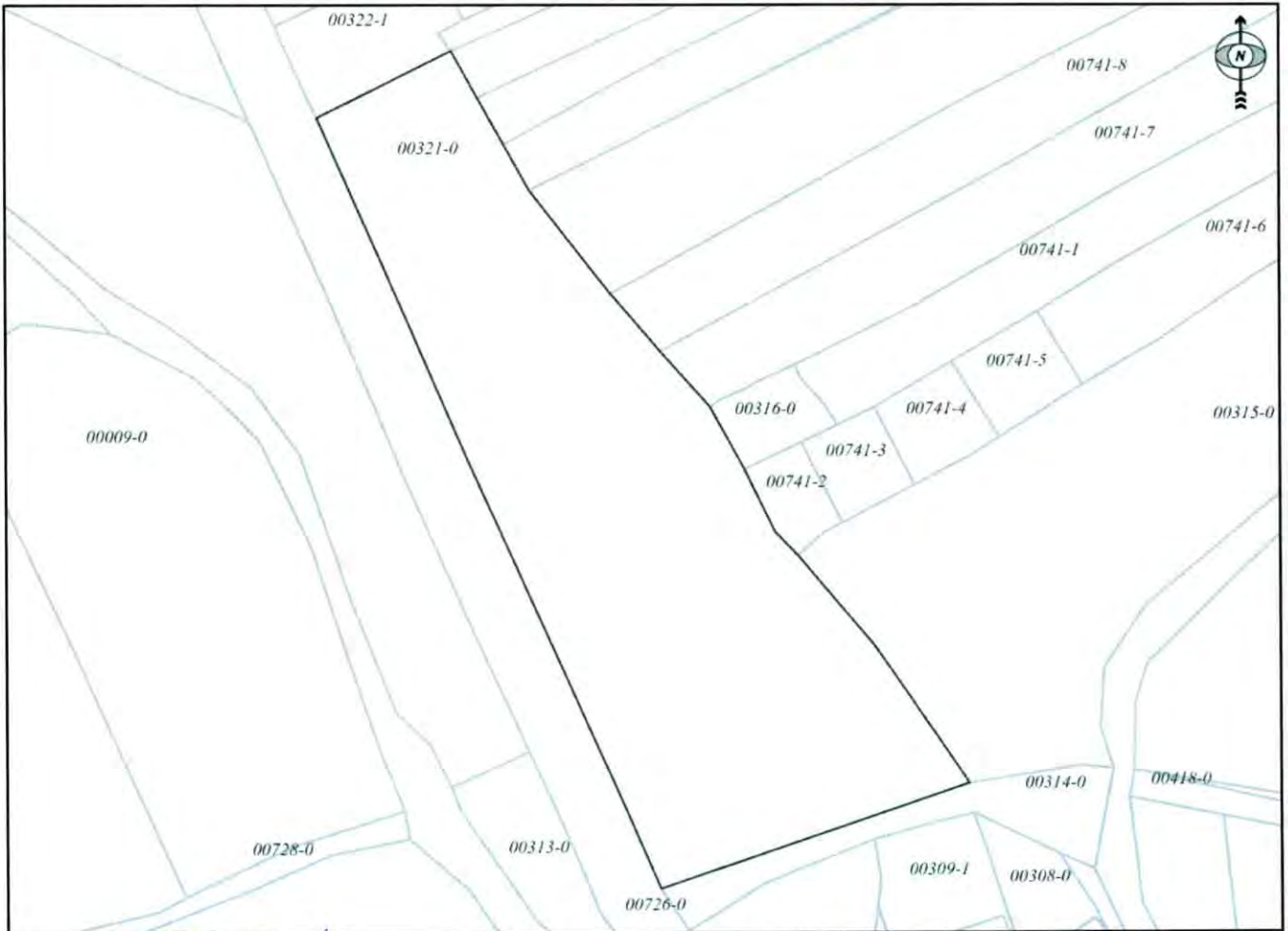
REPUBLIKA E KOSOVËS / REPUBLIKA KOSOVA / REPUBLIC OF KOSOVO  
QEVERIA E KOSOVËS / VLADA KOSOVA / GOVERNMENT OF KOSOVA  
MINISTRIA E MJEDISIT, PLANIFIKIMIT HAPËSINOR DHE INFRASTRUKTURËS  
MINISTARSTVO ŽIVOTNE SREDINE, PROSTORNOG PLANIRANJA I INFRASTRUKTURE  
MINISTRY OF ENVIRONMENT, SPATIAL PLANNING AND INFRASTRUCTURE

AGJENCIA KADASTRALE E KOSOVËS/ KATASTARSKA AGENCIJA KOSOVA/ KOSOVA CADASTRAL AGENCY

KOPJA E PLANIT / KOPIJA PLANA / COPY PLAN

Zyra Kadastrale Komunale/ Opštinska Katastarska Kancelarija /Municipal Cadastral Office : PODUJEVË  
Zona Kadastrale / Katastarska Zona / Cadastral Zone: Peran

Njësia/Jedinica/Unit	Tipi/Vrsta/Type	Sipërfaqja/Povšina/Area m <sup>2</sup>
P-71712061-00321-0	Parcelë / Parcela / Parcel	17250



172750/21

Shkalla/Razmera/Scale: 1:1998

Punoi/Obradio/Created:

Data/ Data/Date: 13.12.2021

Koha/ Vreme/ Time: 03:20:35

Nënskrimi/Potpis/Signature:

Shënim/Beleška/Note:



Approvoi/Usvojio/Aproved: Drejtori/Direktor/Director

Nënskrimi/Potpis/Signature:

NO



Republika e Kosovës  
Republica Kosovo-Republic of Kosovo  
Qeveria - Vlada - Government

Ministria e Mjedisit, Planifikimit Hapësinor dhe Infrastrukturës / Ministristvo Živine Sredine, Prostornog Planiranja i Infrastrukture /  
Ministry of Environment, Spatial Planning and Infrastructure  
AGJENCIA KADASTRALE E KOSOVËS / KATASTARSKA AGENCIJA KOSOVA / KOSOVO CADASTRAL AGENCY

CERTIFIKATË / CERTIFIKAT / CERTIFICATE

NJËSIA KADASTRALE / KATASTARSKA JEDINICA / CADASTRAL UNIT : P-71712018-01274-0

Numri i lëndës / Broj Predmet / Case Referent Number: 08-942-06-104305  
Data dhe koha e lëshimit / Datum i vreme izdavanja / Date and time of submission: 26.11.2021 - 13:47  
Komuna / Opština / Municipality: PODUJEVË / PODUJEVO / ПОДУЈЕВЉЕ  
Zona kadastrale / Katastarska Zona / Cadastral Zone: Llapshicë E Epërme / Gorinja Lapaštica / Llapshicë E Epërme  
Zyra Kadastrale Komunale / Opštinska Katastarska Kancelarija / Municipal Cadastral Office: PODUJEVË / PODUJEVO / ПОДУЈЕВЉЕ

A. TË DHËNAT PËR NJËSINË KADASTRALE / PODACI O KATASTARSKOJ JEDINICI / CADASTRAL UNIT DATA

Numri i njësise kadastrale Broj katastarske jedinice Cad. Unit. No.	Lloji i njësise Vrsta jedinice Unit Type	Lloji i pronës Vrsta imovine Property Type	Zona U/R C/S U/R	Sipërfaqja Površina Area (m <sup>2</sup> )	Pershkrim Opis Description	Krijuar më datën Uradjeno na dan Created On	Azhuruar Azurirano Updated
P-71712018-01274-0	PARCELE / PARCELA / PARCEL.	Pronë shoqërore / Društvena Imovina / Socially owned Land		185024			

A.1 ADRESA E NJËSISË KADASTRALE / ADRESA KATASTARSKE JEDINICE / CADASTRAL UNIT ADDRESS

Vendbanimi - adresa Prebivaliste - adresa Resident - address	Kodi Postal Poštanski Kod Postal Code	Hollësitë e adresës Pojednostni adrese Address Details	Krijuar më datën Uradjeno na dan Created On	Azhuruar Azurirano Updated
DIJERRINA-RRUGA/DJERRINA-RRUGA/DJERRINA-RRUGA		DIJERRINA-RRUGA		



Kartari përfaqësues / Odgovorno lice / Official person  
*[Signature]*

## A.2 LLOJI I SHFRYTËZIMIT / VRSTA KORISCENJA / TYPE OF USE

Numri Broj Number	Lloji i shfrytëzimit të parcelës Vrsta koriscenja parcelle Parcel Type Of Use	Shfrytëzimi aktual i parcelës Trenutino koriscenje parcelle Parcel Current Use	Kualiteti i klases Kualitet klase Quality Class	Sipërfaqja (m <sup>2</sup> ) Površina (m <sup>2</sup> ) Area (m <sup>2</sup> )
1	Pyjor/shumsko/Forestry	Tokat Pyjore/shumsko zemijshte/Foresti	Mal I Klases 3/Suma 3 Klase/3rd Class Forest	122224
2	Pyjor/shumsko/Forestry	Tokat Pyjore/shumsko zemijshte/Foresti	Mal I Klases 4/Suma 4 Klase/4th Class Forest	62800

## B. PRONARI/POSEDUESI - VLASNIK/DRŽALAC - OWNER/POSSESSOR

Të drejtat Prava Rights	Emri Ime Name	Nr. personal Lieni broj ID. No.	Vendbanimi Prebivaliste Resident	Kodi postar Poštanski kod Postal code	Hollësitë e adresës Pojednosti adrese Address details	Pjesa e pronës Deo inovine Share quota	Pershkrimi Opis Description	Azhuruar Azurirano Updated
Posedim individual / Individualna Drzavina / Single possessor	<b>Komuna e Podujevës</b>	600534946	PODUJEVE / PODUJEVO / PODJEVE /		NUHI GASHI	1/1		



REPUBLIKA E KOSOVËS / REPUBLIKA KOSOVA / REPUBLIC OF KOSOVO  
 QEVERIA E KOSOVËS / VLADA KOSOVA / GOVERNMENT OF KOSOVA  
 MINISTRIA E MJEDISIT, PLANIFIKIMIT HAPËSINOR DHE INFRASTRUKTURËS  
 MINISTARSTVO ŽIVOTNE SREDINE, PROSTORNOG PLANIRANJA I INFRASTRUKTURE  
 MINISTRY OF ENVIRONMENT, SPATIAL PLANNING AND INFRASTRUCTURE

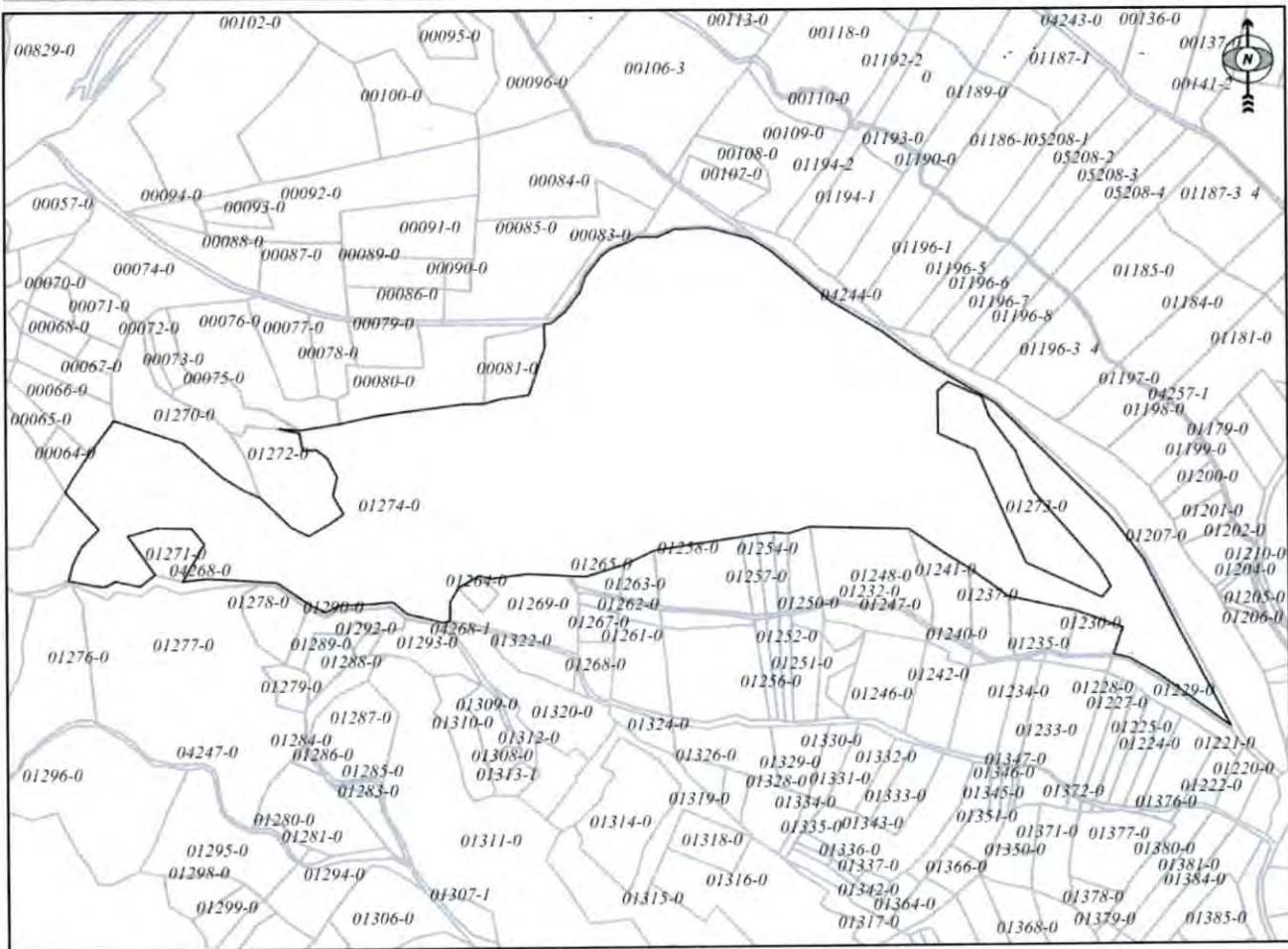
AGJENCIA KADASTRALE E KOSOVËS/ KATASTARSKA AGENCIJA KOSOVA/ KOSOVA CADASTRAL AGENCY

KOPJA E PLANIT / KOPIJA PLANA / COPY PLAN

Zyra Kadastrale Komunale/ Opštinska Katastarska Kancelarija /Municipal Cadastral Office : PODUJEVË

Zona Kadastrale / Katastarska Zona / Cadastral Zone: Llapashticë e Epërme

Njësia/Jedinica/Unit	Tipi/Vrsta/Type	Sipërfaqja/Povšina/Area m <sup>2</sup>
P-71712018-01274-0	Parcelë / Parcela / Parcel	185024




Shkalla/Razmera/Scale: 1:6596

Punoi/Obradio/Created:

Data/ Data/Date: 30.11.2021

Koha/ Vreme/ Time: 10:06:17

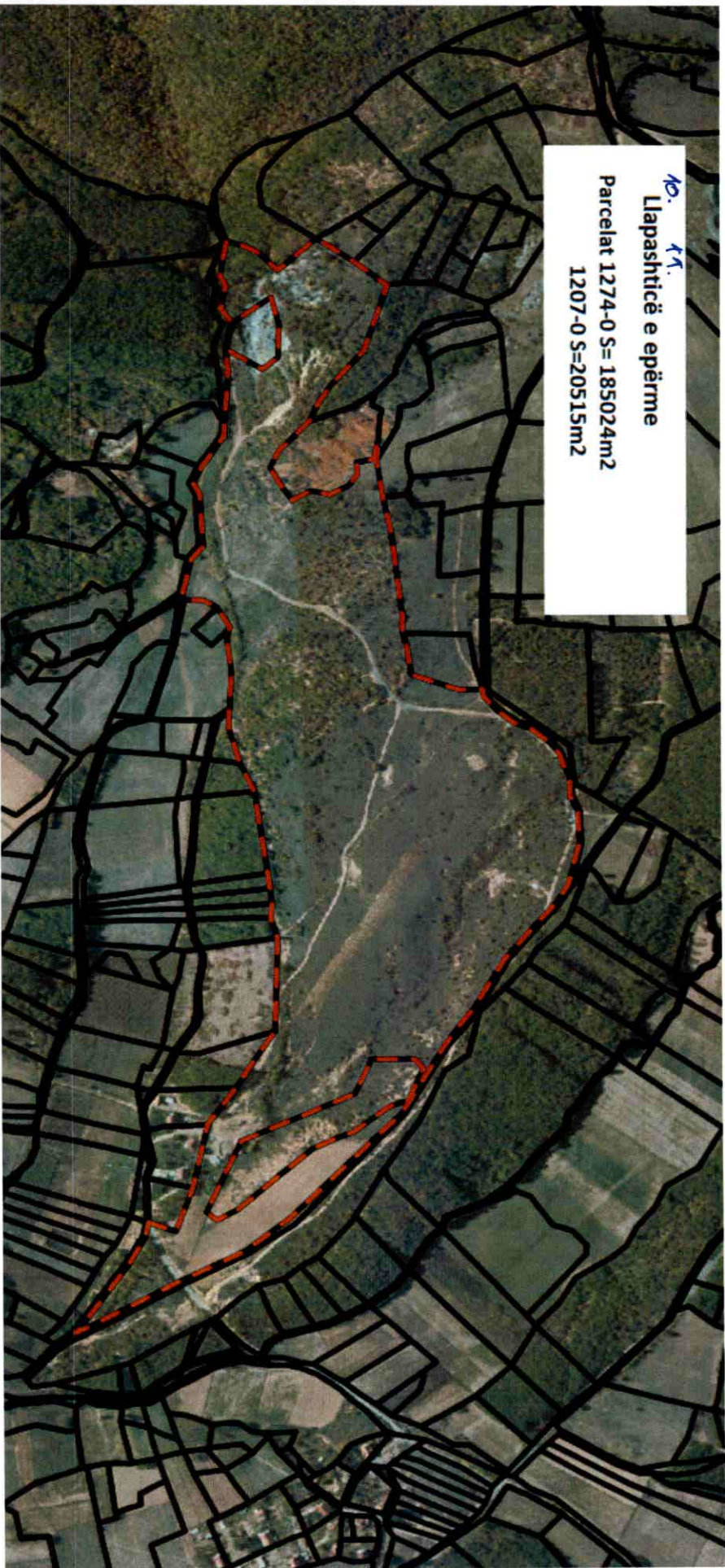
Nënshkrimi/Potpis/Signature: 

Shënim/Beleška/Note:

Aprovoi/Usvojio/Approved:  Drejtori/Direktor/Director

Nënshkrimi/Potpis/Signature: 

№. 11.  
Lapashiticë e epërme  
Parcelat 1274-0 S= 185024m<sup>2</sup>  
1207-0 S=20515m<sup>2</sup>





## Republika e Kosovës

Republika Kosovo-Republic of Kosovo

Qeveria - Vlada - Government

Ministria e Mjedisit, Planifikimit Hapësinor dhe Infrastrukturës / Ministarstvo Živoine Sredine, Prostornog Planiranja i Infrastrukture /

Ministry of Environment, Spatial Planning and Infrastructure

AGJENCIA KADASTRALE E KOSOVËS / KATASTARSKA AGENCIJA KOSOVA / KOSOVO CADASTRAL AGENCY

### CERTIFIKATË / CERTIFIKAT / CERTIFICATE

NJËSIA KADASTRALE / KATASTARSKA JEDINICA / CADASTRAL UNIT : P-71712029-00494-0

Numri i lëndës / Broj Predmet / Case Referent Number:  
Data dhe koha e lëshimit / Datum i vreme izdavanja / Date and time of submission:  
Komuna / Opština / Municipality:  
Zona kadastrale / Katastarska Zona / Cadastral Zone:  
Zyra Kadastrale Komunale / Opštinska Katastarska Kancelarija / Municipal Cadastral Office:

08-942-06-104305  
26.11.2021 - 13:52  
PODUEVË / PODUEVO / PODUJEVË  
Lupç I Poshtëm / Donje Ljupce / Lupç I Poshtëm  
PODUEVË / PODUEVO / PODUJEVË

#### A. TË DHËNAT PËR NJËSINË KADASTRALE / PODACI O KATASTARSKOJ JEDINICI / CADASTRAL UNIT DATA

Numri i njësise kadastrale Broj katastarske jedinice Cad. Unit. No.	Lloji i njësise Vrsta Jedinice Unit Type	Lloji i pronës Vrsta imovine Property Type	Zona U/R C/S U/R	Supërfaqja Površina Area (m <sup>2</sup> )	Përshkrim Opis Description	Krijuar më datën Uradjeno na dan Created On	Azhuruar Ažurirano Updated
P-71712029-00494-0	PARCELE / PARCELA / PARCEL	Pronë shoqërore / Društvena Imovina / Socially owned Land		15929			

#### A.1 ADRESA E NJËSISË KADASTRALE / ADRESA KATASTARSKE JEDINICE / CADASTRAL UNIT ADDRESS

Vendbanimi - adresa Prebivaliste - adresa Resident - address	Kodi Postal Poštanski Kod Postal Code	Hollësitë e adresës Pojednostni adrese Address Details	Krijuar më datën Uradjeno na dan Created On	Azhuruar Ažurirano Updated
LAXHA KAQIU-BREGU/LAXHA KAQIU-BREGU/LAXHA KAQIU-BREGU		LAXHA KAQIU-BREGU		



Artan Përkajës / Odgovorno lice / Official person



**A.2 LLOJI I SHFRYTËZIMIT / VRSTA KORISCENJA / TYPE OF USE**

Numri Broj Number	Lloji i shfrytëzimit të parcelës Vrsta koriscenja parcelle Parcel Type Of Use	Shfrytëzimi aktual i parcelës Trenutno koriscenje parcelle Parcel Current Use	Kualiteti i klasës Kvalitet klase Quality Class	Sipërfaqja (m <sup>2</sup> ) Površina (m <sup>2</sup> ) Area (m <sup>2</sup> )
1	Bujqësore/Poljoprivredno/Agriculture	Kullosar/Pashnjaci/pasture	Kullosë E Klasës 4/Pashnjak 4 Klase/4th Class Pasture	15929

**B. PRONARI/POSEDUESI - VLASNIK/DRŽALAC - OWNER/POSSESSOR**

Të drejtat Prava Rights	Emri Ime Name	Nr. personal Licni broj ID. No.	Vendbanimi Prebivaliste Resident	Kodi postal Poštanski kod Postal code	Hollësitë e adresës Pojednosti adrese Address details	Pjesa e pronës Deo imovine Share quota	Pershkrimi Opis Description	Azhuruar Azurirano Updated
Posedim individual / Individualna Drzavina / Single possessor	<b>Komuna e Podujevës</b>	600534946	PODUEVE / PODUEVO / PODJEVE /		NUHI GASHI	1/1		



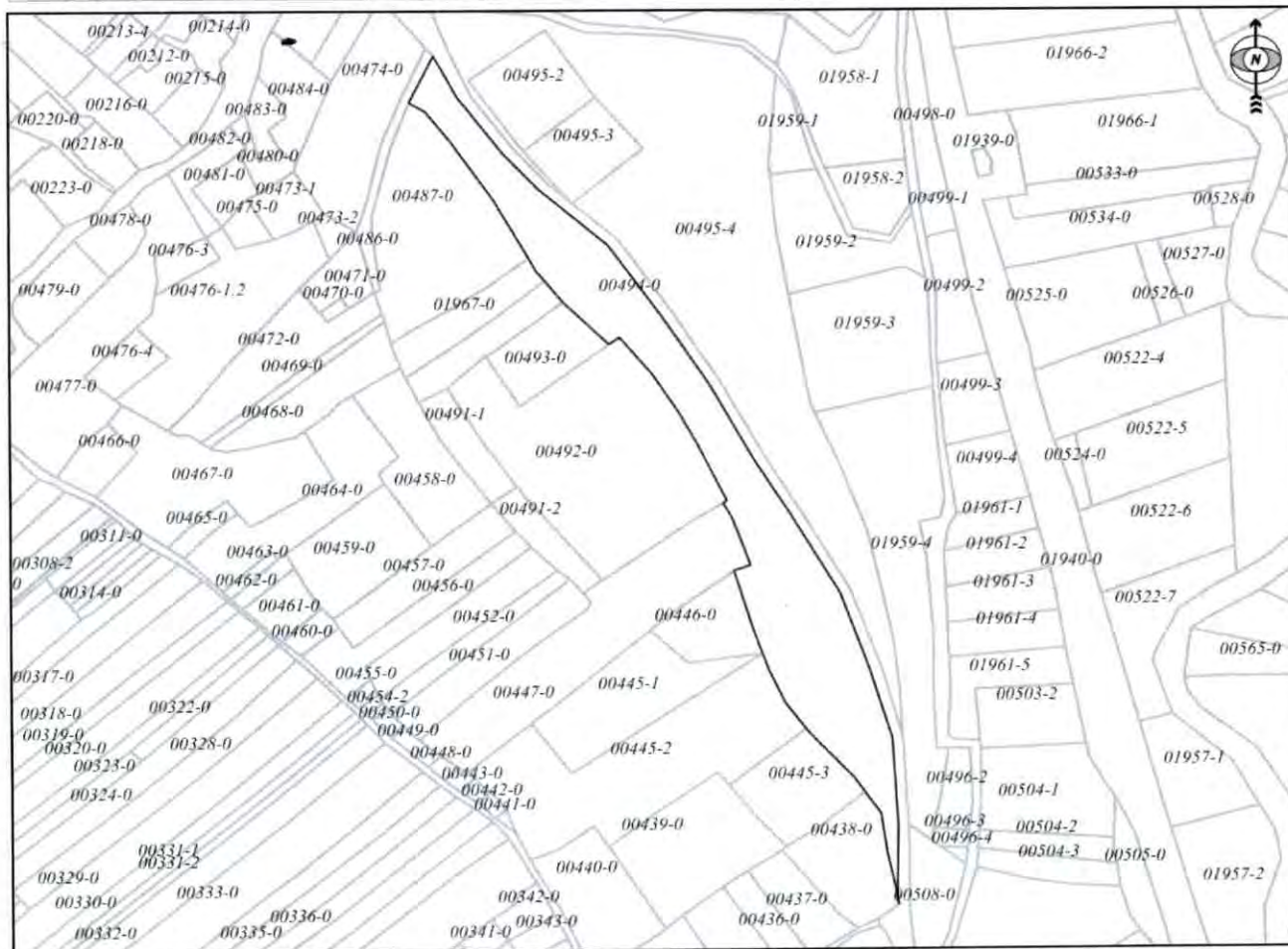
REPUBLIKA E KOSOVËS / REPUBLIKA KOSOVA / REPUBLIC OF KOSOVO  
QEVERIA E KOSOVËS / VLADA KOSOVA / GOVERNMENT OF KOSOVA  
MINISTRIA E MJEDISIT, PLANIFIKIMIT HAPËSINOR DHE INFRASTRUKTURËS  
MINISTARSTVO ŽIVOTNE SREDINE, PROSTORNOG PLANIRANJA I INFRASTRUKTURE  
MINISTRY OF ENVIRONMENT, SPATIAL PLANNING AND INFRASTRUCTURE

AGJENCIA KADASTRALE E KOSOVËS/ KATASTARSKA AGENCIJA KOSOVA/ KOSOVA CADASTRAL AGENCY

KOPJA E PLANIT / KOPIJA PLANA / COPY PLAN

Zyra Kadastrale Komunale/ Opštinska Katastarska Kancelarija /Municipal Cadastral Office : PODUJEVË  
Zona Kadastrale / Katastarska Zona / Cadastral Zone: Lupç i Poshtëm

Njësia/Jedinica/Unit	Tipi/Vrsta/Type	Sipërfaqja/Povšina/Area m <sup>2</sup>
P-71712029-00494-0	Parcelë / Parcela / Parcel	15929



Shkalla/Razmera/Scale: 1:3862

Punoi/Obradio/Created:  
Data/ Data/Date: 30.11.2021  
Koha/ Vreme/ Time: 10:13:14  
Nënshkrimi/Potpis/Signature:   
Shënim/Beleška/Note:

Aprovoi/Usvojio/Approved:  Dretor/Direktor/Director  
Nënshkrimi/Potpis/Signature: 



## Republika e Kosovës

Republica Kosovo-Republic of Kosovo

Qeveria - Vlada - Government

Ministria e Mjedisit, Planifikimit Hapësinor dhe Infrastrukturës / Ministarstvo Životte Sredine, Prostornog Planiranja i Infrastrukture /

Ministry of Environment, Spatial Planning and Infrastructure

AGJENCIA KADASTRALE E KOSOVËS / KATASTARSKA AGENCIJA KOSOVA / KOSOVO CADASTRAL AGENCY

### CERTIFIKATË / CERTIFIKAT / CERTIFICATE

NJËSIA KADASTRALE / KATASTARSKA JEDINICA / CADASTRAL UNIT : P-71712029-00495-4

Numri i lëndës / Broj Predmet / Case Referent Number:  
Data dhe koha e lëshimit / Datum i vreme izdavanja / Date and time of submission:  
Komuna / Opština / Municipality:  
Zona kadastrale / Katastarska Zona / Cadastral Zone:  
Zyra kadastrale Komune / Opštinska Katastarska Kancelarija / Municipal Cadastral Office:

08-942-06-104305  
26.11.2021 - 13:51  
PODUEVË / PODUEVO / PODUEVË  
Lupç 1 Poshtëm / Donje Ljupce / Lupç 1 Poshtëm  
PODUEVË / PODUEVO / PODUEVË

#### A. TË DHËNAT PËR NJËSINË KADASTRALE / PODACI O KATASTARSKOJ JEDINICI / CADASTRAL UNIT DATA

Numri i njësise kadastrale Broj katastarske jedinice Cad. Unit. No.	Lloji i njësise Vrsta Jedinice Unit Type	Lloji i pronës Vrsta imovine Property Type	Zona U/R G/S U/R	Sipërfaqja Površina Area (m <sup>2</sup> )	Përkthim Opis Description	Krijuar më datën Uradjeno na dan Created On	Azhuruar Azurirano Updated
P-71712029-00495-4	PARCELE / PARCELA / PARCEL.	Pronë shoqërore / Društvena / Imovina / Socially owned Land	Rural	23403	RDP 2/2012 Regjistri i paraqitjeve. 1/2012 14/2019	20.08.2019	

#### A.1 ADRESA E NJËSISË KADASTRALE / ADRESA KATASTARSKE JEDINICE / CADASTRAL UNIT ADDRESS

Vendbanimi - adresa Prehivaliste - adresa Resident - address	Kodi Postal Poštanski Kod Postal Code	Hollësitë e adresës Pojednosto adrese Address Details	Krijuar më datën Uradjeno na dan Created On	Azhuruar Azurirano Updated
BUGURDOLL-BREGU/BUGURDOLL-BREGU/BUGURDOLL-BREGU		BUGURDOLL-BREGU	20.08.2019	



**A.2 LLOJII I SHFRYTËZIMIT / VRSTA KORISCENJA / TYPE OF USE**

Numri Broji Number	Lloji i shfrytëzimit të parces Vrsta koriscenja parcele Parcel Type Of Use	Shfrytëzimi aktual i parces Trenutno koriscenje parcele Parcel Current Use	Kualiteti i Klases Kualitet klase Quality Class	Superfaqja Površina Area (m <sup>2</sup> ) (m <sup>2</sup> )
1	Bujqësore/Poljoprivredno/Agriculture	Livadhë/Livade/meadow	Livadh 1 Klase/4/Livada4 Klase/4th Class Meadow	23403

**B. PRONAR/POSEDUESI - VLASNIK/DRŽALAC - OWNER/POSSESSOR**

Te drejtat Prava Rights	Emri Ime Name	Nr. personal Licni broji ID. No.	Vendbanimi Prebivaliste Resident	Kodi postal Poštanski kod Postal code	Hollësitë e adresës Pojednostni adrese Address details	Pjesa e pronës Deo imovine Share quota	Pershkrimi Opis Description	Azhuruar Azurirano Updated
Poseidim individual/ Individualna Drzavna/ Single possessor	<b>Komuna e Podujevës</b>	600534946	PODUEVE/ PODUEVO / PODJEVE/		NUHI GASHI	1/1	RDP/ 2.2012 Regjistri i paraqitjeve 1/2012	21.08.2019



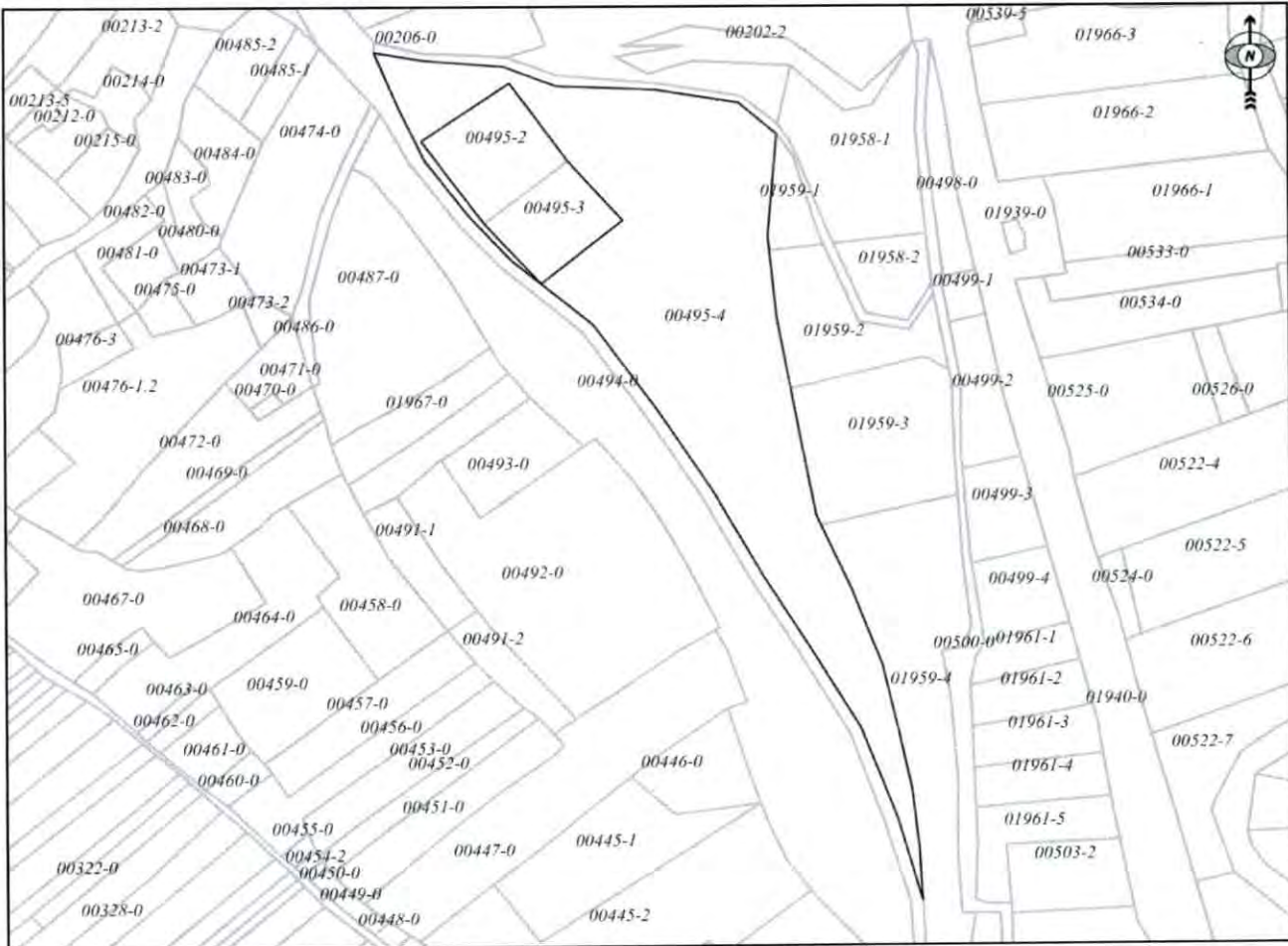
REPUBLIKA E KOSOVËS / REPUBLIKA KOSOVA / REPUBLIC OF KOSOVO  
QEVERIA E KOSOVËS / VLADA KOSOVA / GOVERNMENT OF KOSOVA  
MINISTRIA E MJEDISIT, PLANIFIKIMIT HAPËSINOR DHE INFRASTRUKTURËS  
MINISTARSTVO ŽIVOTNE SREDINE, PROSTORNOG PLANIRANJA I INFRASTRUKTURE  
MINISTRY OF ENVIRONMENT, SPATIAL PLANNING AND INFRASTRUCTURE

AGJENCIA KADASTRALE E KOSOVËS/ KATASTARSKA AGENCIJA KOSOVA/ KOSOVA CADASTRAL AGENCY

KOPJA E PLANIT / KOPIJA PLANA / COPY PLAN

Zyra Kadastrale Komunale/ Opštinska Katastarska Kancelarija /Municipal Cadastral Office : PODUJEVË  
Zona Kadastrale / Katastarska Zona / Cadastral Zone: Lupç i Poshtëm

Njësia/Jedinica/Unit	Tipi/Vrsta/Type	Sipërfaqja/Povšina/Area m <sup>2</sup>
P-71712029-00495-4		



Shkalla/Razmera/Scale: 1:3342

Punoi/Obradio/Created:

Data/ Data/Date: 30.11.2021

Koha/ Vreme/ Time: 10:12:13

Nënshkrimi/Potpis/Signature: 

Shënim/Beleška/Note:

Aprovoui/Usvojio/Approved:  Drejtori/Direktor/Director

Nënshkrimi/Potpis/Signature: 



42

**Republika e Kosovës**

Republika Kosovo-Republic of Kosovo

Qeveria - Vlada - Government

*Ministria e Mjedisit, Planifikimit Hapësinor dhe Infrastrukturës / Ministarstvo Životne Sredine, Prostornog Planiranja i Infrastrukture /**Ministry of Environment, Spatial Planning and Infrastructure*

AGJENCIA KADASTRALE E KOSOVËS / KATASTARSKA AGENCIJA KOSOVA / KOSOVO CADASTRAL AGENCY

**CERTIFIKATË / CERTIFIKAT / CERTIFICATE****NIËSIA KADASTRALE / KATASTARSKA JEDINICA / CADASTRAL UNIT : P-71712029-00209-0**

Numri i lëndës / Broj Predmet / Case Referent Number:

08-942-06-104305  
26.11.2021 - 13:50

Data dhe koha e lëshimit / Datum i vrene izdavanja / Date and time of submission:

PODUEVË / PODUEVO / PODUEVË

Komuna / Opština / Municipality:

Lupç, I Poshtëm / Donje Ljupce / Lupç, I Poshtëm

Zona kadastrale / Katastarska Zona / Cadastral Zone:

PODUEVË / PODUEVO / PODUEVË

Zyra Kadastrale Komunale / Opštinska Katastarska Kancelarija / Municipal Cadastral Office: PODUEVË / PODUEVO / PODUEVË

**A. TË DHËNAT PËR NJËSINË KADASTRALE / PODACI O KATASTARSKOJ JEDINICI / CADASTRAL UNIT DATA**

Numri i njësisë kadastrale Broj katastarske jedinice Cad. Unit. No.	Lloji i njësisë Vrsta jedinice Unit Type	Lloji i pronës Vrsta inovine Property Type	Zona U/R G/S U/R	Sipërfaqja Površina Area (m <sup>2</sup> )	Përshkrim Opis Description	Krijuar më datën Urađeno na dan Created On	Azhuruar Ažurirano Updated
P-71712029-00209-0	PARCELË / PARCELA / PARCEL	Pronë shoqërore / Društvena Inovina / Socially owned Land		38882			

**A.1 ADRESA E NJËSISË KADASTRALE / ADRESA KATASTARSKE JEDINICE / CADASTRAL UNIT ADDRESS**

Vendbanimi - adresa Prehivaliste - adresa Resident - address	Kodi Postal Poštanski Kod Postal Code	Hollësitë e adresës Pojednosti adrese Address Details	Krijuar më datën Urađeno na dan Created On	Azhuruar Ažurirano Updated
BUGURDOLL-BUGURDOLL/BUGURDOLL- BUGURDOLL/BUGURDOLL-BUGURDOLL		BUGURDOLL-BUGURDOLL		

**A2 LLOJI I SHFRYTËZIMIT / VRSTA KORISCENJA / TYPE OF USE**

Numri Broj Number	Lloji i shfrytëzimit të parcelës Vrsta koriscenja parcele Parcel Type Of Use	Shfrytëzimi aktual i parcelës Trenutno koriscenje parcele Parcel Current Use	Kualiteti i Klasës Kvaliteti Klasse Quality Class	Sipërfaqja Površina Area (m <sup>2</sup> )
1	Bujqësore/Poljoprivredno/Agriculture	Kullosar/Pashnjaci/pasture	Kullosë E Klasës 3/Pasnjak 3 Klasse/3rd Class Pasture	38882

**B. PRONAR/POSEDUESI - VLASNIK/DRŽALAC - OWNER/POSSESSOR**

Të drejtat Prava Rights	Emri Ime Name	Nr. personat Licit broj ID. No.	Vendbanimi Prebivaliste Resident	Kodi postar Poštanski kod Postal code	Hollësitë e adresës Pojednostoi adrese Address details	Pjesa e pronës Deo imovine Share quota	Pershkrimi Opis Description	Azhuruar Ažurirano Updated
Posestim Individual/ Individualna Drzavina/ Single possessor	<b>Komuna e Podujevës</b>	600534946	PODUEVË / PODUEVO / PODJEVË/		NUHI GASHI	1/1		



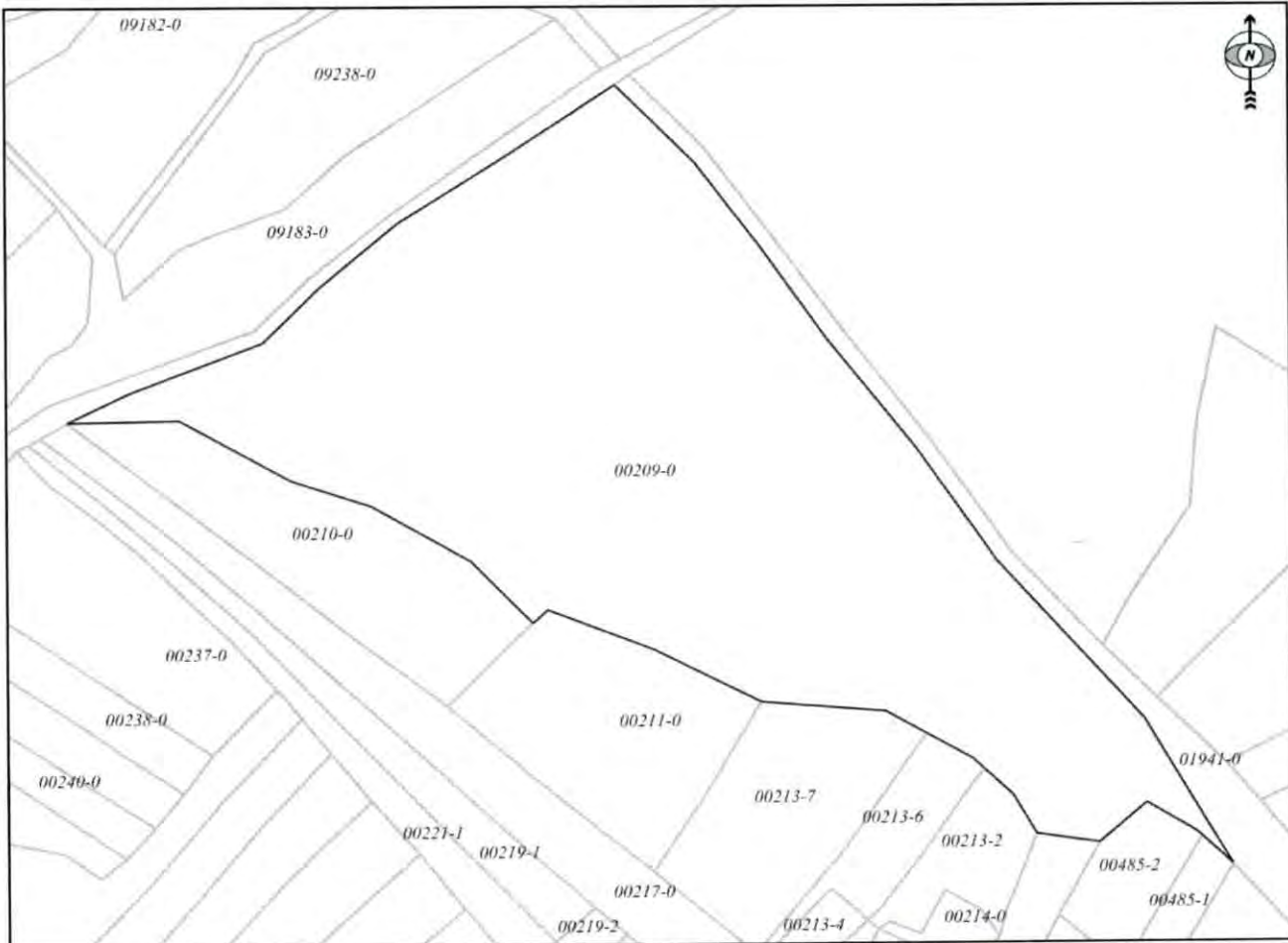
REPUBLIKA E KOSOVËS / REPUBLIKA KOSOVA / REPUBLIC OF KOSOVO  
QEVERIA E KOSOVËS / VLADA KOSOVA / GOVERNMENT OF KOSOVA  
MINISTRIA E MJEDISIT, PLANIFIKIMIT HAPËSINOR DHE INFRASTRUKTURËS  
MINISTARSTVO ŽIVOTNE SREDINE, PROSTORNOG PLANIRANJA I INFRASTRUKTURE  
MINISTRY OF ENVIRONMENT, SPATIAL PLANNING AND INFRASTRUCTURE

AGJENCIA KADASTRALE E KOSOVËS/ KATASTARSKA AGENCIJA KOSOVA/ KOSOVA CADASTRAL AGENCY

KOPJA E PLANIT / KOPIJA PLANA / COPY PLAN

Zyra Kadastrale Komunale/ Opštinska Katastarska Kancelarija /Municipal Cadastral Office : PODUJEVË  
Zona Kadastrale / Katastarska Zona / Cadastral Zone: Lupç i Poshtëm

Njësia/Jedinica/Unit	Tipi/Vrsta/Type	Sipërfaqja/Povšina/Area m <sup>2</sup>
P-71712029-00209-0	Parcelë / Parcela / Parcel	38882



Shkalla/Razmera/Scale: 1:2402

Punoi/Obradio/Created:

Data/ Data/Date: 30.11.2021

Koha/ Vreme/ Time: 10:11:00

Nënshkrimi/Potpis/Signature: 

Shënim/Beleška/Note:

Aprovoi/Usvojio/Approved:  Direktori/Direktor/Director

Nënshkrimi/Potpis/Signature: 



44



### Republika e Kosovës

Republika Kosova-Republic of Kosovo

Qeveria - Vlada - Government

Ministria e Mjedisit, Planifikimit Hapësinor dhe Infrastrukturës / Ministarstvo Životne Sredine, Prostornog Planiranja i Infrastrukture /

Ministry of Environment, Spatial Planning and Infrastructure

AGJENCIA KADASTRALE E KOSOVËS / KATASTARSKA AGENCIJA KOSOVA / KOSOVO CADASTRAL AGENCY

## CERTIFIKATË / CERTIFIKAT / CERTIFICATE

### NJËSIA KADASTRALE / KATASTARSKA JEDINICA / CADASTRAL UNIT : P-71712029-00202-1

Numri i lëndës / Broj Predmet / Case Referent Number:	08-942-06-104305
Data dhe koha e lëshimit / Datum i vreme izdavanja / Date and time of submission:	26.11.2021 - 13:49
Komuna / Opština / Municipality:	PODUEVË / PODUEVO / PODUEVË
Zona kadastrale / Katastarska Zona / Cadastral Zone:	Lupç 1 Poshtëm / Donje Ljupce / Lupç 1 Poshtëm
Zyra Kadastrale Komunale / Opštinska Katastarska Kancelarija / Municipal Cadastral Office:	PODUEVË / PODUEVO / PODUEVË

### A. TË DHËNAT PËR NJËSINË KADASTRALE / PODACI O KATASTARSKOJ JEDINICI / CADASTRAL UNIT DATA

Numri i njësisë kadastrale Broj katastarske jedinice Cad. Unit. No.	Lloji i njësisë Vrsta jedinice Unit Type	Lloji i pronisë Vrsta imovine Property Type	Zona U/R G/S U/R	Sipërfaqja Površina Area (m <sup>2</sup> )	Përshkrim Opis Description	Krijuar më datën Uradjeno na dan Created On	Azhuruar Azurirano Updated
P-71712029-00202-1	PARCELË / PARCELA / PARCEL	/ /	Rural	44773	REXHISTRRI I PARAQITJEVE NR.REND.4/07 DT.15.05.07		

### A.1 ADRESA E NJËSISË KADASTRALE / ADRESA KATASTARSKE JEDINICE / CADASTRAL UNIT ADDRESS

Vendbanimi - adresa Prebivaliste - adresa Resident - address	Kodi Postal Poštanski Kod Postal Code	Hollësitë e adresës Pojednostni adrese Address Details	Krijuar më datën Uradjeno na dan Created On	Azhuruar Azurirano Updated
BUGURDOLL-BUGURDOLL/BUGURDOLL- BUGURDOLL/BUGURDOLL-BUGURDOLL		BUGURDOLL-BUGURDOLL		



**A2 LLOJTI I SHFRYTËZIMIT / VRSTA KORISCENJIA / TYPE OF USE**

Numri Broji Number	Lloji i shfrytëzimit të parcelës Vrsta koriscenja parcelle Parcel Type Of Use	Shfrytëzimi aktual i parcelës Trenutno koriscenje parcelle Parcel Current Use	Kualiteti i klasës Kvaliteti klase Quality Class	Sipërfaqja (m <sup>2</sup> ) Površina (m <sup>2</sup> )
1	Bujqësore/Polljoptivredno/Agriculture	Kullosat/Pashnjaci/pasture	Kullosë E Klasës 4/Pashnjak 4 Klase/4th Class Pasture	44773

**B. PRONARI/POSEDUESI - VLASNIK/DRŽALAC - OWNER/POSSESSOR**

Të drejtat Prava Rights	Emri Ime Name	Nr. personal Liceni broj ID. No.	Vendbanimi Prebivaliste Resident	Kodi postal Poštanski kod Postal code	Hollësitë e adresës Pojeđnosti adrese Address details	Pjesa e pronës Deo imovine Share quota	Pershkrimi Opis Description	Azhurnuar Azurirano Updated
Poseidim individual / Individualna Drazavina / Single possessor	<b>Komuna e Podujevës</b>	600534946	PODUEVË / PODUEVO / PODUEVË /		NUHI GASHI	1/1	REXHISTRRI I PARAQITJEVE NR.REND.4/07 DT.15.05.07	



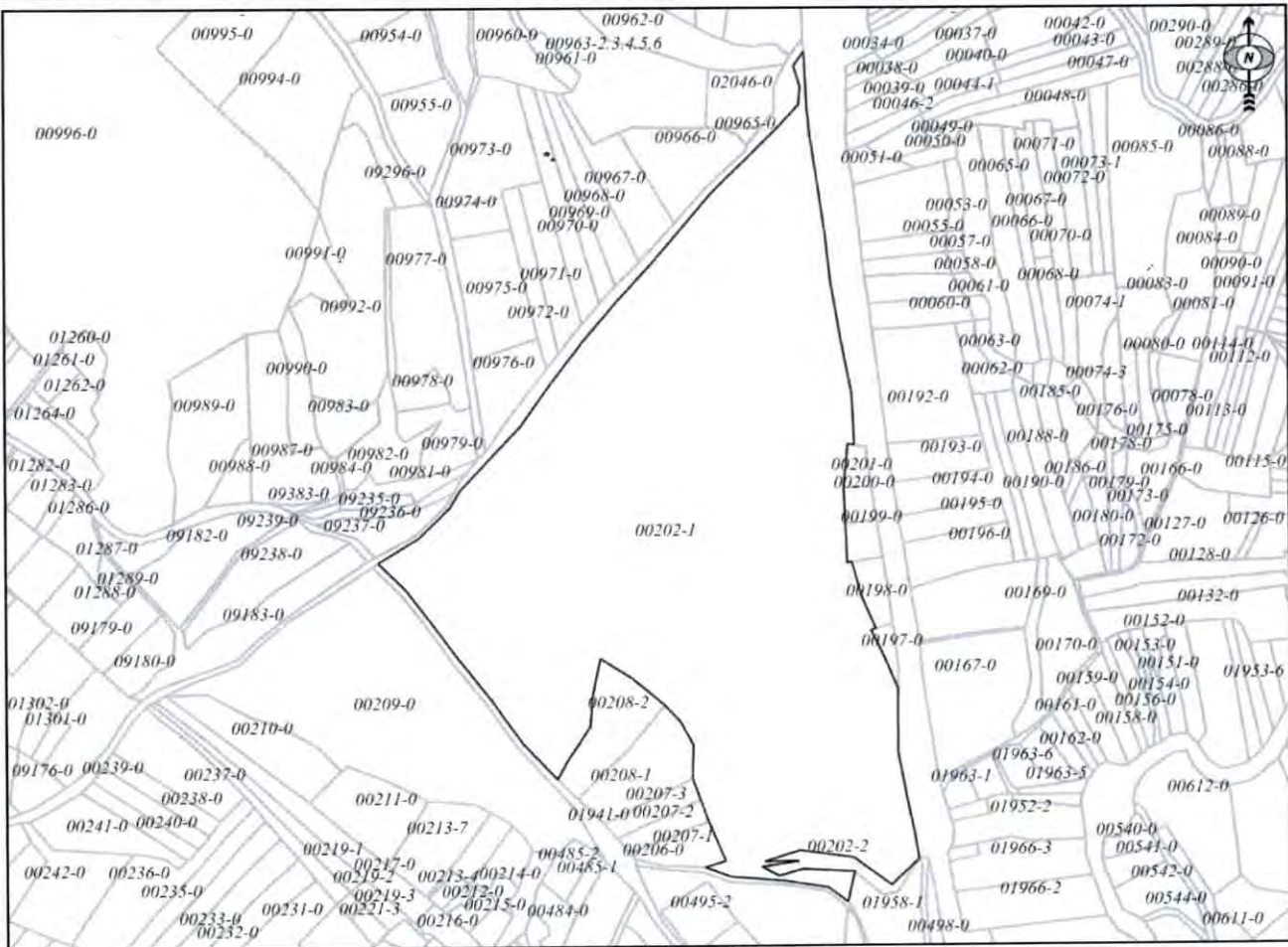
REPUBLIKA E KOSOVËS / REPUBLIKA KOSOVA / REPUBLIC OF KOSOVO  
 QEVERIA E KOSOVËS / VLADA KOSOVA / GOVERNMENT OF KOSOVA  
 MINISTERIA E MJEDISIT, PLANIFIKIMIT HAPËSINOR DHE INFRASTRUKTURËS  
 MINISTARSTVO ŽIVOTNE SREDINE, PROSTORNOG PLANIRANJA I INFRASTRUKTURE  
 MINISTRY OF ENVIRONMENT, SPATIAL PLANNING AND INFRASTRUCTURE

AGJENCIA KADASTRALE E KOSOVËS/ KATASTARSKA AGENCIJA KOSOVA/ KOSOVA CADASTRAL AGENCY

KOPJA E PLANIT / KOPIJA PLANA / COPY PLAN

Zyra Kadastrale Komunale/ Opštinska Katastarska Kancelarija /Municipal Cadastral Office : PODUJEVË  
 Zona Kadastrale / Katastarska Zona / Cadastral Zone: Lupç i Poshtëm

Njësia/Jedinica/Unit	Tipi/Vrsta/Type	Sipërfaqja/Povšina/Area m <sup>2</sup>
P-71712029-00202-1	Parcelë / Parcela / Parcel	44773



Shkalla/Razmera/Scale: 1:6347

Punoi/Obradio/Created:

Data/ Data/Date: 30.11.2021

Koha/ Vreme/ Time: 10:09:59

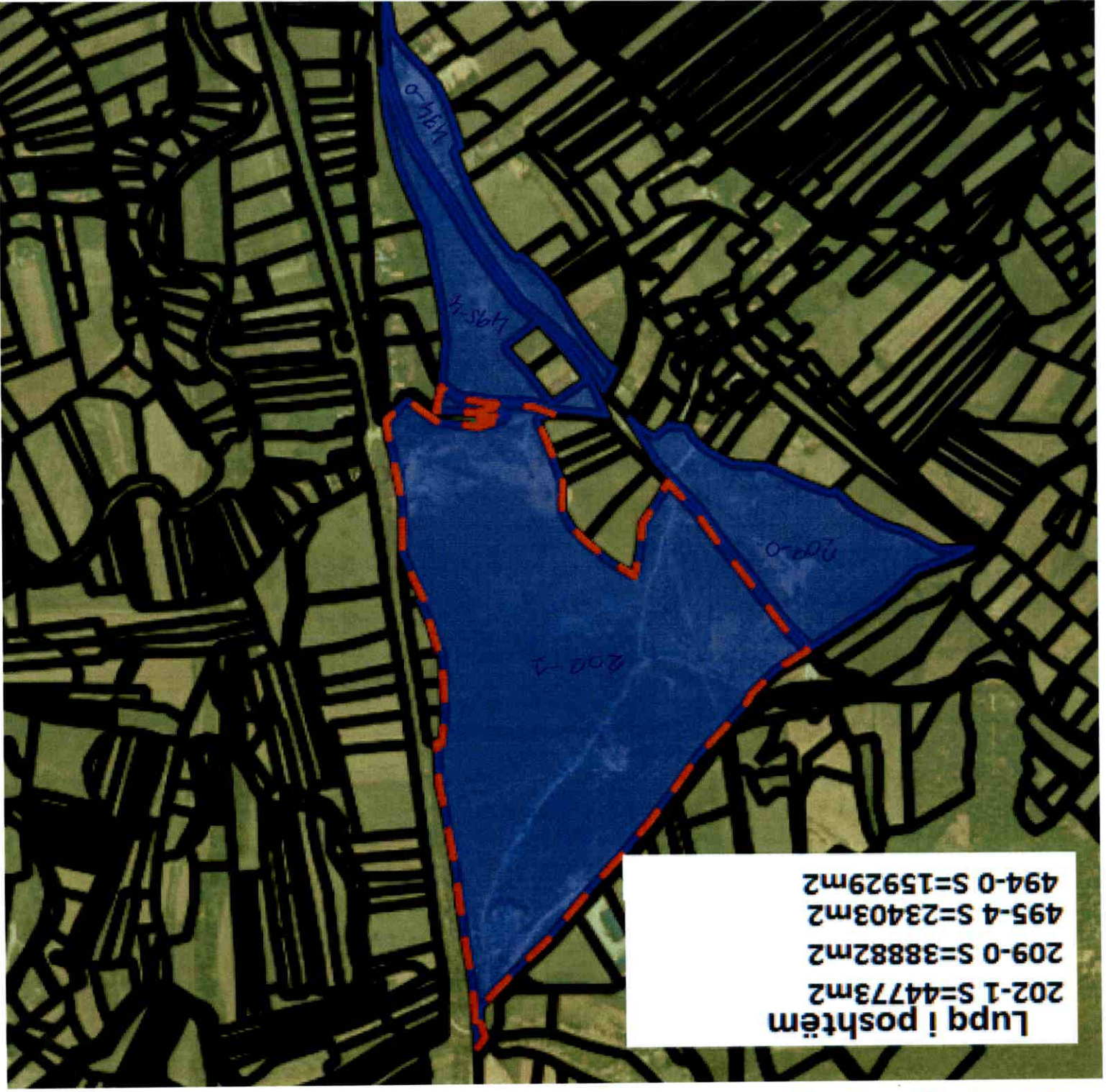
Nënshkrimi/Potpis/Signature: 

Shënim/Beleška/Note:

Aprovi/Usvojio/Approved:  Drejtori/Direktor/Director

Nënshkrimi/Potpis/Signature: 

Lupa i poshem  
202-1 S=4473m2  
209-0 S=38882m2  
495-4 S=23403m2  
494-0 S=15929m2



12. 13. 14. 15.

16



**Republika e Kosovës**

Republica Kosovo-Republic of Kosovo

*Qeveria - Vlada - Government*

*Ministria e Mjedisit, Planifikimit Hapësinor dhe Infrastrukturës / Ministarstvo Životne Sredine, Prostornog Planiranja i Infrastrukture /*

*Ministry of Environment, Spatial Planning and Infrastructure*

AGJENCIA KADASTRALE E KOSOVËS / KATASTARSKA AGENCIJA KOSOVA / KOSOVO CADASTRAL AGENCY

**CERTIFIKATË / CERTIFIKAT / CERTIFICATE**

**NJËSIA KADASTRALE / KATASTARSKA JEDINICA / CADASTRAL UNIT : P-71712046-00235-0**

Numri i lëndës / Broj Predmet / Case Referent Number: 08-942-06-104305  
 Data dhe koha e lëshimit / Datum i vreme Izdavanja / Date and time of submission: 26.11.2021 - 13:57  
 Komuna / Opština / Municipality: PODUJEVË / PODUJEVO / PODUJEVË  
 Zona kadastrale / Katastarska Zona / Cadastral Zone: Livadçe / Livadca / Livadiçe  
 Zyra Kadastrale Komunale / Opštinska Katastarska Kancelarija / Municipal Cadastral Office: PODUJEVË / PODUJEVO / PODUJEVË

**A. TË DHËNAT PËR NJËSINË KADASTRALE / PODACI O KATASTARSKOJ JEDINICI / CADASTRAL UNIT DATA**

Numri i njësisë kadastrale Broj katastarske jedinice Cad. Unit. No.	Lloji i njësisë Vrsta Jedinice Unit Type	Lloji i pronës Vrsta imovine Property Type	Zona U/R G/S U/R	Sipërfaqja Površina Area (m <sup>2</sup> )	Peshkrim Opis Description	Krijuar më datën Uradjeno na dan Created On	Azhuruar Ažurirano Updated
P-71712046-00235-0	PARCELË / PARCELA / PARCEL	Pronë shoqërore / Društvena Imovina / Socially owned Land	Rural	40000	8-2002 RDP/ 2/2012 VENDIMI NR.01/159-2 DT.28.09.2011		

**A.1 ADRESA E NJËSISË KADASTRALE / ADRESA KATASTARSKE JEDINICE / CADASTRAL UNIT ADDRESS**

Vendbanimi - adresa Prebivaliste - adresa Resident - address	Kodi Postal Poštanski Kod Postal Code	Hollësitë e adresës Pojednost adrese Address Details	Krijuar më datën Uradjeno na dan Created On	Azhuruar Ažurirano Updated
FUSHAT E LIVADICËS/FUSHAT E LIVADICËS/FUSHAT E LIVADICËS		FUSHAT E LIVADICËS		



**A.2 LLOJII I SHFRYTËZIMIT / VRSTA KORISCENJA / TYPE OF USE**

Numri Broji Number	Lloji i shfrytëzimit të parcelës Vrsta koriscenja parcelle Parcel Type Of Use	Shfrytëzimi aktual i parcelës Trenutno koriscenje parcelle Parcel Current Use	Kualiteti i Klasës Kvaliteti klase Quality Class	Sipërfaqja Površina Area (m <sup>2</sup> ) (m <sup>2</sup> )
1	Bujqësore/Poljoprivredno/Agriculture	Kulltosat/Pashnjaci/pasture	Kulltosë E Klasës 2/Pashnjak 2 Klase/2nd Class Pasture	40000

**B. PRONARI/POSEDUESI - VLASNIK/DRŽALAC - OWNER/POSSESSOR**

Të drejtat Prava Rights	Emri Ime Name	Nr. personal Licenç broji ID. No.	Vendbanimi Prebivaliste Resident	Kodi postal Poštanski kod Postal code	Hollësitë e adresës Pojednostni adrese Address details	Pjesa e pronës Deo imovine Share quota	Pershkrimi Opis Description	Azhuruar Ažurirano Updated
Pronesi individuale (Një Pronare) / Individualno Vlasništvo (1 V.) / Single Owner	<b>Komuna e Podujevës</b>	600534946	PODUJEVË / PODUJEVO /PODUJEVË/		NUHI GASHI	1/1	8-2002 RDPP/2/2012 VENDIMI:NR.01/159-2 DT.28.09.2011	



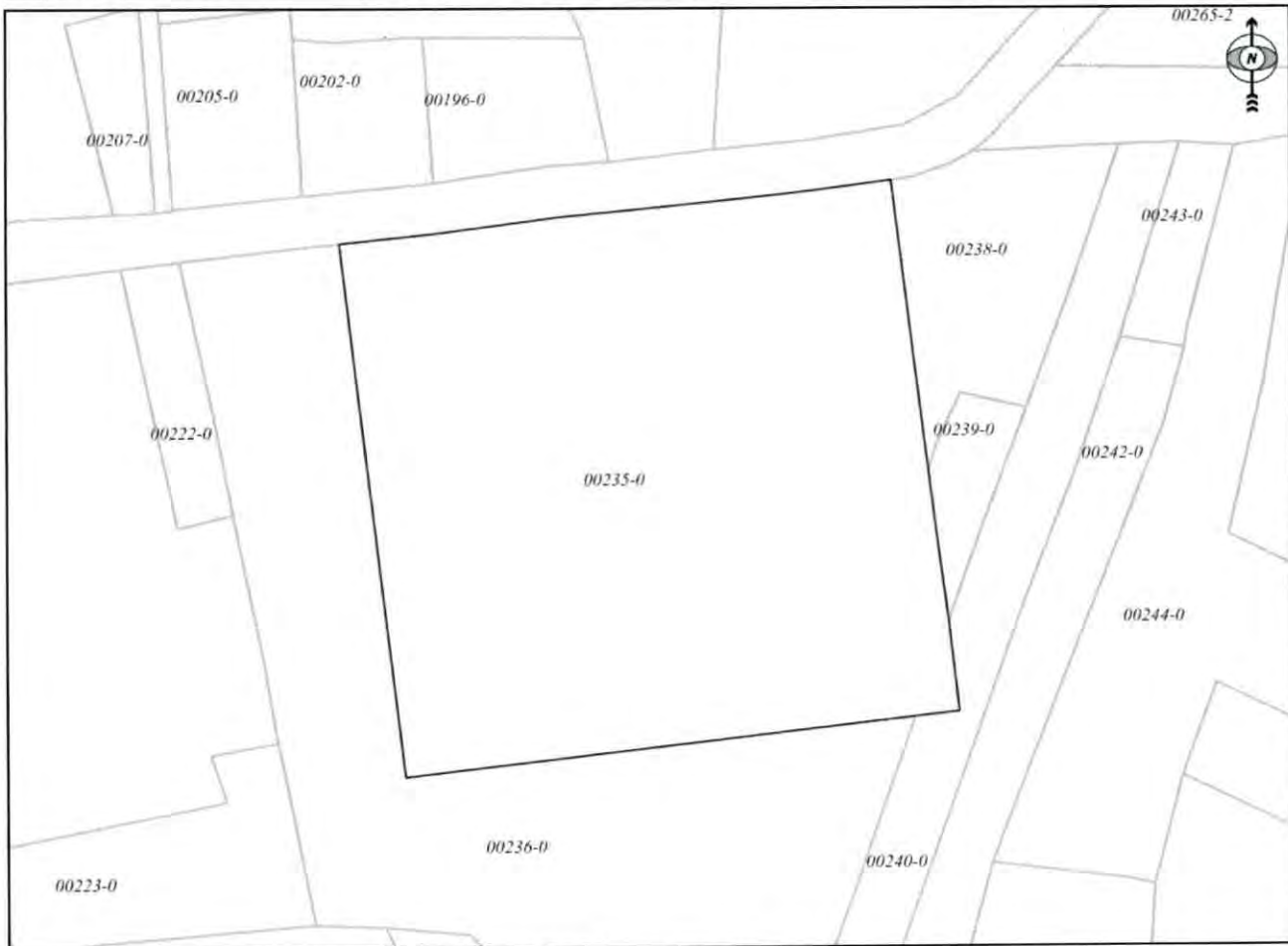
REPUBLIKA E KOSOVËS / REPUBLIKA KOSOVA / REPUBLIC OF KOSOVO  
QEVERIA E KOSOVËS / VLADA KOSOVA / GOVERNMENT OF KOSOVA  
MINISTRIA E MJEDISIT, PLANIFIKIMIT HAPËSINOR DHE INFRASTRUKTURËS  
MINISTARSTVO ŽIVOTNE SREDINE, PROSTORNOG PLANIRANJA I INFRASTRUKTURE  
MINISTRY OF ENVIRONMENT, SPATIAL PLANNING AND INFRASTRUCTURE

AGJENCIA KADASTRALE E KOSOVËS/ KATASTARSKA AGENCIJA KOSOVA/ KOSOVA CADASTRAL AGENCY

KOPJA E PLANIT / KOPIJA PLANA / COPY PLAN

Zyra Kadastrale Komunale/ Opštinska Katastarska Kancelarija /Municipal Cadastral Office : PODUJEVË  
Zona Kadastrale / Katastarska Zona / Cadastral Zone: Livadicë

Njësia/Jedinica/Unit	Tipi/Vrsta/Type	Sipërfaqja/Povšina/Area m <sup>2</sup>
P-71712046-00235-0	Parcelë / Parcela / Parcel	40000



Shkalla/Razmera/Scale: 1:2500

Punoi/Obradio/Created:

Data/ Data/Date: 30.11.2021

Koha/ Vreme/ Time: 10:23:36

Nënshkrimi/Potpis/Signature:

Shënim/Beleška/Note:

Aprovoj/Usvojio/Approved: Drejtori/Direktor/Director

Nënshkrimi/Potpis/Signature:



**№. Livadicë**  
**235-0 S=40000m<sup>2</sup>**





19-18-19-20



Republika e Kosovës

Republika Kosova-Republic of Kosovo

Qeveria - Vlada - Government

Ministria e Mjedisit, Planifikimit Hapësinor dhe Infrastrukturës / Ministarstvo Živine Sredine, Prostornog Planiranja i Infrastrukture /

Ministry of Environment, Spatial Planning and Infrastructure

AGJENCIA KADASTRALE E KOSOVËS / KATASTARSKA AGENCIJA KOSOVA / KOSOVO CADASTRAL AGENCY

CERTIFIKATË / CERTIFIKAT / CERTIFICATE

NJËSIA KADASTRALE / KATASTARSKA JEDINICA / CADASTRAL UNIT : P-71712024-01392-0

Numri i lëndës / Broj Predmet / Case Referent Number: 08-942-06-104305  
 Data dhe koha e lëshimit / Datum i vreme izdavanja / Date and time of submission: 26.11.2021 - 13:59  
 Komuna / Opština / Municipality: PODUJEVË / ПОДУЈЕВО / ПОДУЈЕВË  
 Zona kadastrale / Katastarska Zona / Cadastral Zone: Dohërdol / Dohri Do / Dohërdol  
 Zyra Kadastrale Komunale / Opštinska Katastarska Kancelarija / Municipal Cadastral Office: PODUJEVË / ПОДУЈЕВО / ПОДУЈЕВË

A. TË DHËNAT PËR NJËSINË KADASTRALE / PODACI O KATASTARSKOJ JEDINICI / CADASTRAL UNIT DATA

Numri i njësise kadastrale Broj katastarske jedinice Cad. Unit. No.	Lloji i njësise Vrsta Jedinice Unit Type	Lloji i pronës Vrsta imovine Property Type	Zona U/R G/S U/R	Sipërfaqja Površina Area (m <sup>2</sup> )	Përshkrim Opis Description	Krijuar më datën Urađeno na dan Created On	Azhuruar Ažurirano Updated
P-71712024-01392-0	PARCELË / PARCELA / PARCEL	Pronë shoqërore / Društvena Imovina / Socially owned Land		224873			

A.1 ADRESA E NJËSISË KADASTRALE / ADRESA KATASTARSKE JEDINICE / CADASTRAL UNIT ADDRESS

Vendbanimi - adresa Prebivaliste - adresa Resident - address	Kodi Postal Poštanski Kod Postal Code	Hollësitë e adresës Pojednostavna adresa Address Details	Krijuar më datën Urađeno na dan Created On	Azhuruar Ažurirano Updated
BOKA-BOKA/BOKA-BOKA/BOKA-BOKA		BOKA-BOKA		



Zyrtari përkrahës / Odgovorno lice / Official person

**A.2 LLOJJI I SHFRYTËZIMIT / VRSTA KORISCENJIA / TYPE OF USE**

Numri Broji Number	Lloji i shfrytëzimit të parcelës Vrsta korisçenja parcele Parcel Type Of Use	Shfrytëzimi aktual i parcelës Trenutno korisçenje parcele Parcel Current Use	Kualiteti i Klasës Kualiteti Klase Quality Class	Sipërfaqja (m <sup>2</sup> ) Površina (m <sup>2</sup> ) Area
1	Bujqësore/Polloptivredno/Agriculture	Kullosar/Pashnjaci/pasture	Kullosë E Klasës 3/Pashnjak 3 Klase/3rd Class Pasture	224873

**B. PRONARI/POSEDUESI - VLASNIK/DRŽALAC - OWNER/POSSESSOR**

Të drejtat Prava Rights	Emri Ime Name	Nr. personal Liceni broj ID. No.	Vendbanimi Prebivalište Resident	Kodi postar Poštanski kod Postal code	Hollësitë e adresës Početnost adrese Address details	Pjesa e pronës Deo imovine Share quota	Pershkritimi Opis Description	Azhuruar Azurirano Updated
Posezim individual / Individualna Drzavna / Single possessor	<b>Komuna e Podujevës</b>	600534946	PODUEVË / PODUEVO / PODJEVË /		NUHI GASHI	1/1		



REPUBLIKA E KOSOVËS / REPUBLIKA KOSOVA / REPUBLIC OF KOSOVO

QEVERIA E KOSOVËS / VLADA KOSOVA / GOVERNMENT OF KOSOVA

MINISTRIA E MJEDISIT, PLANIFIKIMIT HAPËSINOR DHE INFRASTRUKTURËS  
MINISTARSTVO ŽIVOTNE SREDINE, PROSTORNOG PLANIRANJA I INFRASTRUKTURE  
MINISTRY OF ENVIRONMENT, SPATIAL PLANNING AND INFRASTRUCTURE

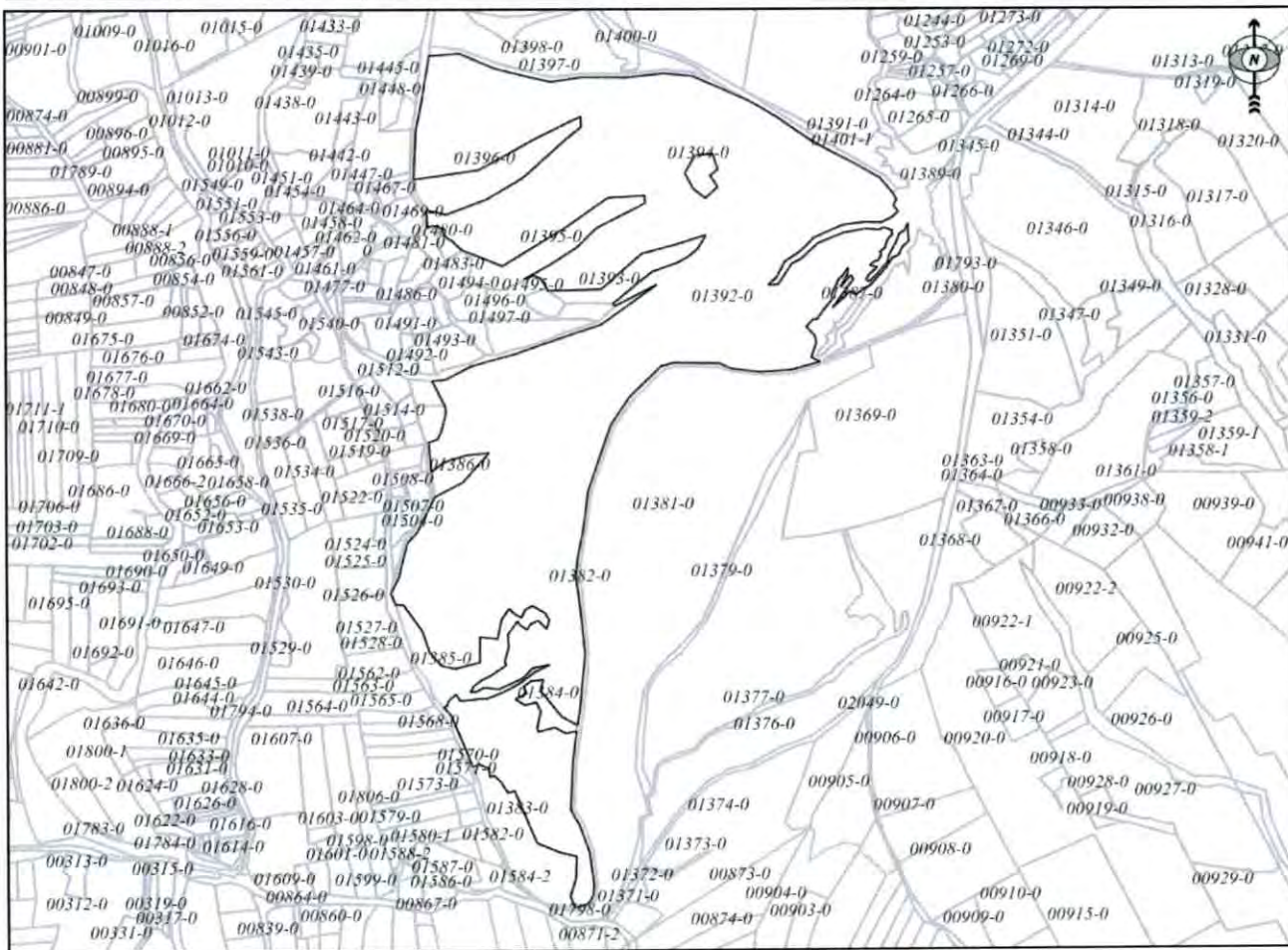
AGJENCIA KADASTRALE E KOSOVËS/ KATASTARSKA AGENCIJA KOSOVA/ KOSOVA CADASTRAL AGENCY

KOPJA E PLANIT / KOPIJA PLANA / COPY PLAN

Zyra Kadastrale Komunale/ Opštinska Katastarska Kancelarija /Municipal Cadastral Office : PODUJEVË

Zona Kadastrale / Katastarska Zona / Cadastral Zone: Dobërdol

Njësia/Jedinica/Unit	Tipi/Vrsta/Type	Sipërfaqja/Povšina/Area m <sup>2</sup>
P-71712024-01392-0	Parcelë / Parcela / Parcel	224873




Shkalla/Razmera/Scale: 1:8185


Punoi/Obradio/Created:


Data/ Data/Date: 30.11.2021

Koha/ Vreme/ Time: 10:26:35

Nënshkrimi/Potpis/Signature: 

Shënim/Beleška/Note:

Aprovoi/Usvojio/Approved:  Drejtori/Direktor/Director

Nënshkrimi/Potpis/Signature: 



Republika e Kosovës

Republika Kosovo-Republic of Kosovo

Qeveria - Vlada - Government

Ministria e Mjedisit, Planifikimit Hapësinor dhe Infrastrukturës / Ministarstvo Životne Sredine, Prostornog Planiranja i Infrastrukture /

Ministry of Environment, Spatial Planning and Infrastructure

AGJENCIA KADASTRALE E KOSOVËS / KATASTARSKA AGENCIJA KOSOVA / KOSOVO CADASTRAL AGENCY

CERTIFIKATË / CERTIFIKAT / CERTIFICATE

NJËSIA KADASTRALE / KATASTARSKA JEDINICA / CADASTRAL UNIT : P-71712024-01378-0

Numri i lëndës / Broj Predmet / Case Referent Number:

08-942-06-104305

Data dhe koha e testimit / Datum i vreme izdavanja / Date and time of submission:

26.11.2021 - 14:00

Komuna / Opština / Municipality:

PODUJEVË / PODUJEVO / PODUJEVË

Zona kadastrale / Katastarska Zona / Cadastral Zone:

Dobërdol / Dobri Do / Dobërdol

Zyra Kadastrale Komune / Opštinska Katastarska Kancelarija / Municipal Cadastral Office: PODUJEVË / PODUJEVO / PODUJEVË

A. TË DHËNAT PËR NJËSINË KADASTRALE / PODACI O KATASTARSKOJ JEDINICI / CADASTRAL UNIT DATA

Numri i njësise kadastrale Broj katastarske jedinice Cad. Unit. No.	Lloji i njësise Vrsta jedinice Unit Type	Lloji i pronës Vrsta imovine Property Type	Zona U/R G/S U/R	Sipërfaqja Površina Area (m <sup>2</sup> )	Përshkrim Opis Description	Krijuar më datën Uradjeno na dan Created On	Azhuruar Azurirano Updated
P-71712024-01378-0	PARCELE / PARCELA / PARCEL	Pronë shoqërore / Društvena Imovina / Socially owned Land		45392			

A.1 ADRESA E NJËSISË KADASTRALE / ADRESA KATASTARSKE JEDINICE / CADASTRAL UNIT ADDRESS

Vendbanimi - adresa Prebivaliste - adresa Resident - address	Kodi Postal Poštanski Kod Postal Code	Hollësitë e adresës Pojednosto adrese Address Details	Krijuar më datën Uradjeno na dan Created On	Azhuruar Azurirano Updated
BOKA-BOKA/BOKA-BOKA/BOKA-BOKA				



**A.2 LLOJDI I SHFRYTËZIMIT / VRSTA KORISCENJA / TYPE OF USE**

Numri *Broj Number	Lloji i shfrytëzimit të parcelës Vrsta koriscenja parcelle Parcel Type Of Use	Shfrytëzimi aktual i parcelës Trenutno koriscenje parcelle Parcel Current Use	Kualiteti i klasës Kualiteti klase Quality Class	Sipërfaqja (m <sup>2</sup> ) Površina Area (m <sup>2</sup> )
1	Bujqësore/Poljoprivredno/Agriculture	Kulllosat/Pashnjac/pasture	Kulllosë E Klasës 3/Pashnjak 3 Klasse/3rd Class Pasture	45392

**B. PRONARI/POSEDUESI - VLASNIK/DRŽALAC - OWNER/POSSESSOR**

Të drejtat Prava Rights	Emri Ime Name	Nr. personal Licent broj ID. No.	Vendbanimi Prebivaliste Resident	Kodi posttal Postanski kod Postal code	Hollësitë e adresës Pojednostoi adrese Address details	Pjesa e pronës Deo imovine Share quota	Pershkrimi Opis Description	Azhurnuar Azurirano Updated
Posedim individual / Individualna Drazvina / Single possessor	Komuna e Podujevës	600534946	PODUEVË / PODUEVO / PODUEVË /		NUHI GASHI	1/1		



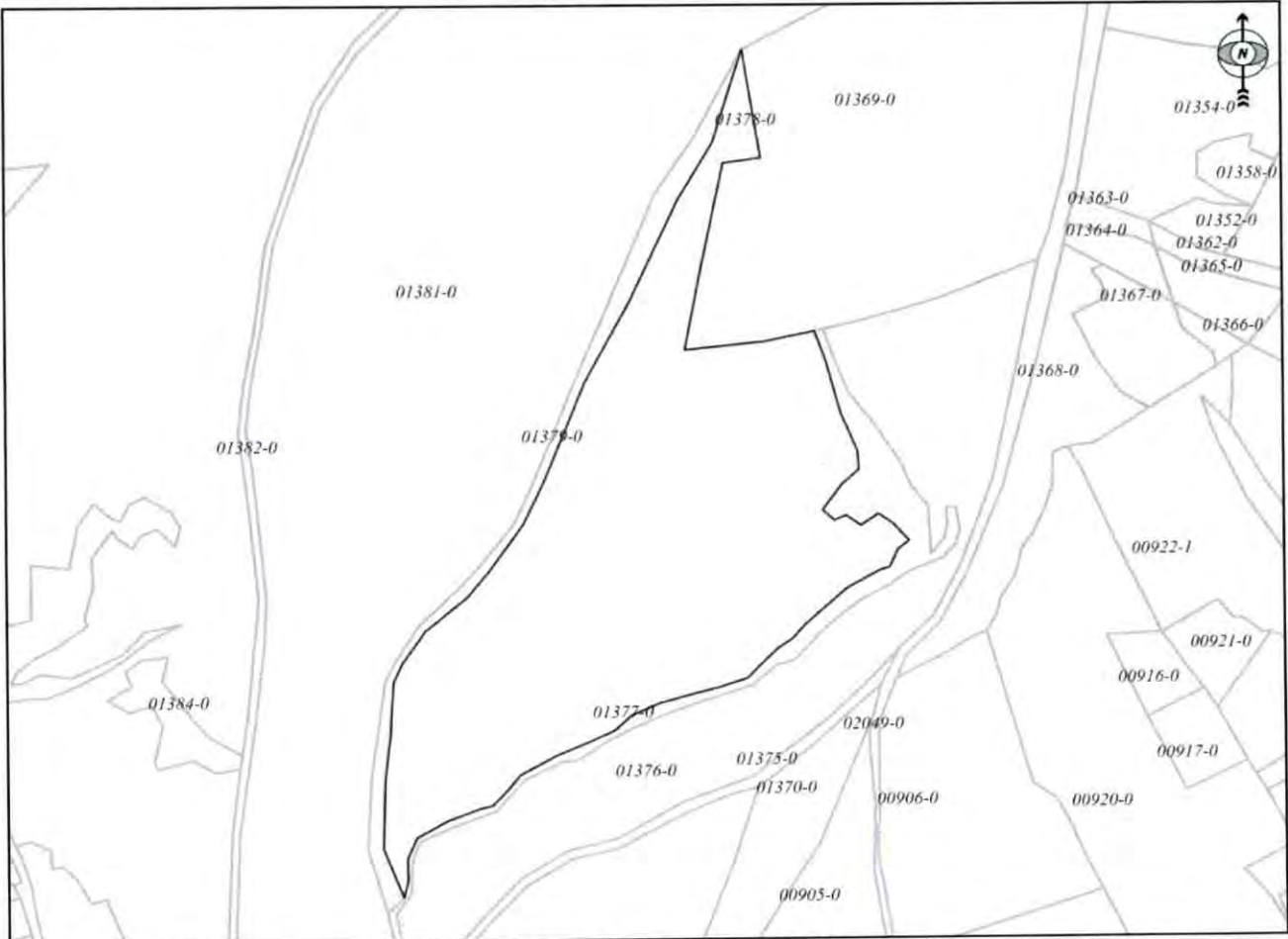
REPUBLIKA E KOSOVËS / REPUBLIKA KOSOVA / REPUBLIC OF KOSOVO  
QEVERIA E KOSOVËS / VLADA KOSOVA / GOVERNMENT OF KOSOVA  
MINISTRIA E MJEDISIT, PLANIFIKIMIT HAPËSINOR DHE INFRASTRUKTURËS  
MINISTARSTVO ŽIVOTNE SREDINE, PROSTORNOG PLANIRANJA I INFRASTRUKTURE  
MINISTRY OF ENVIRONMENT, SPATIAL PLANNING AND INFRASTRUCTURE

AGJENCIA KADASTRALE E KOSOVËS/ KATASTARSKA AGENCIJA KOSOVA/ KOSOVA CADASTRAL AGENCY

KOPJA E PLANIT / KOPIJA PLANA / COPY PLAN

Zyra Kadastrale Komunale/ Opštinska Katastarska Kancelarija /Municipal Cadastral Office : PODUJEVË  
Zona Kadastrale / Katastarska Zona / Cadastral Zone: Dobërdol

Njësia/Jedinica/Unit	Tipi/Vrsta/Type	Sipërfaqja/Povšina/Area m <sup>2</sup>
P-71712024-01378-0	Parcelë / Parcela / Parcel	45392



Shkalla/Razmera/Scale: 1:3743

Punoi/Obradio/Created:

Data/ Data/Date: 30.11.2021

Koha/ Vreme/ Time: 10:27:26

Nënshkrimi/Potpis/Signature: 

Shënim/Beleška/Note:

Aprovoi/Usvojto/Approved:  Dretori/Direktor/Director

Nënshkrimi/Potpis/Signature: 



Republika e Kosovës

Republika Kosovo-Republic of Kosovo

Qeveria - Vlada - Government

Ministria e Mjedisit, Planifikimit Hapësinor dhe Infrastrukturës / Ministarstvo Životte Sredine, Prostornog Planiranja i Infrastrukture /

Ministry of Environment, Spatial Planning and Infrastructure

AGJENCIA KADASTRALE E KOSOVËS / KATASTARSKA AGENCIJA KOSOVA / KOSOVO CADASTRAL AGENCY

CERTIFIKATË / CERTIFIKAT / CERTIFICATE

NJËSIA KADASTRALE / KATASTARSKA JEDINICA / CADASTRAL UNIT : P-71712024-01381-1

Numri i lëndës / Broj Predmet / Case Referent Number: 08-942-06-104305  
Data dhe koha e lëshimit / Datum i vreme izdavanja / Date and time of submission: 26.11.2021 - 14:10  
Komuna / Opština / Municipality: PODUJEVË / PODUJEVO / PODUJEVË  
Zona kadastrale / Katastarska Zona / Cadastral Zone: Dobërdol / Dobri Do / Dobërdol  
Zyra kadastrale Komunale / Opštinska Katastarska Kancelarija / Municipal Cadastral Office: PODUJEVË / PODUJEVO / PODUJEVË

A. TË DHËNAT PËR NJËSINË KADASTRALE / PODACI O KATASTARSKOJ JEDINICI / CADASTRAL UNIT DATA

Numri i njësise kadastrale Broj katastarske jedinice Cad. Unit. No.	Lloji i njësise Vrsta Jedinice Unit Type	Lloji i pronisë Vrsta imovine Property Type	Zona U/R C/S U/R	Sipërfaqja Površina Area (m <sup>2</sup> )	Pershkrim Opis Description	Krijuar më datën Uradjeno na dan Created On	Azhuruar Azurirano Updated
P-71712024-01381-1	PARCELE / PARCELA / PARCEL	Pronë shoqërore / Društvena / Imovina / Socially owned Land		81036			

A.1 ADRESA E NJËSISË KADASTRALE / ADRESA KATASTARSKE JEDINICE / CADASTRAL UNIT ADDRESS

Vendbanimi - adresa Prebivaliste - adresa Resident - address	Kodi Postal Poštanski Kod Postal Code	Hollësitë e adresës Pojednostiti adrese Address Details	Krijuar më datën Uradjeno na dan Created On	Azhuruar Azurirano Updated
BOKA-BOKA/BOKA-BOKA/BOKA-BOKA		BOKA-BOKA		

**A.2 LLOJI I SHFRYTËZIMIT / VRSTA KORISCENJA / TYPE OF USE**

Numri Broj Number	Lloji i shfrytëzimit të parcesës Vrsta koriscenja parcelle Parcel Type Of Use	Shfrytëzimi aktual i parcesës Trenutno koriscenje parcelle Parcel Current Use	Kualiteti i Klasesë Kvalitet Klase Quality Class	Sipërfaqja (m <sup>2</sup> ) Površina (m <sup>2</sup> ) Area (m <sup>2</sup> )
1	Biçqësore/Poljoprovredho/Agriculture	Kulllosat/Pashnjaci/pasture	Kulllosë E Klasesë 3/Pashnjak 3 Klase/3rd Class Pasture	81036

**B. PRONARI/POSEDUESI - VLASNIK/DRŽALAC - OWNER/POSSESSOR**

Të drejtat Para Rights	Emri Ime Name	Nr. personal Licen broj ID. No.	Vendbanimi Prebivaliste Resident	Kodi postal Poštanski kod Postal code	Hollësitë e adresës Pobjednost adrese Address details	Pjesa e pronës Dео imovine Share quota	Perskërimi Opis Description	Azhuruar Azurirano Updated
Posedim individual / Individualna Drazvina / Single possessor	<b>Komuna e Podujevës</b>	600534946	PODUEVË / PODUEVO / PODUEVË /		NUHI GASHI	1/1		





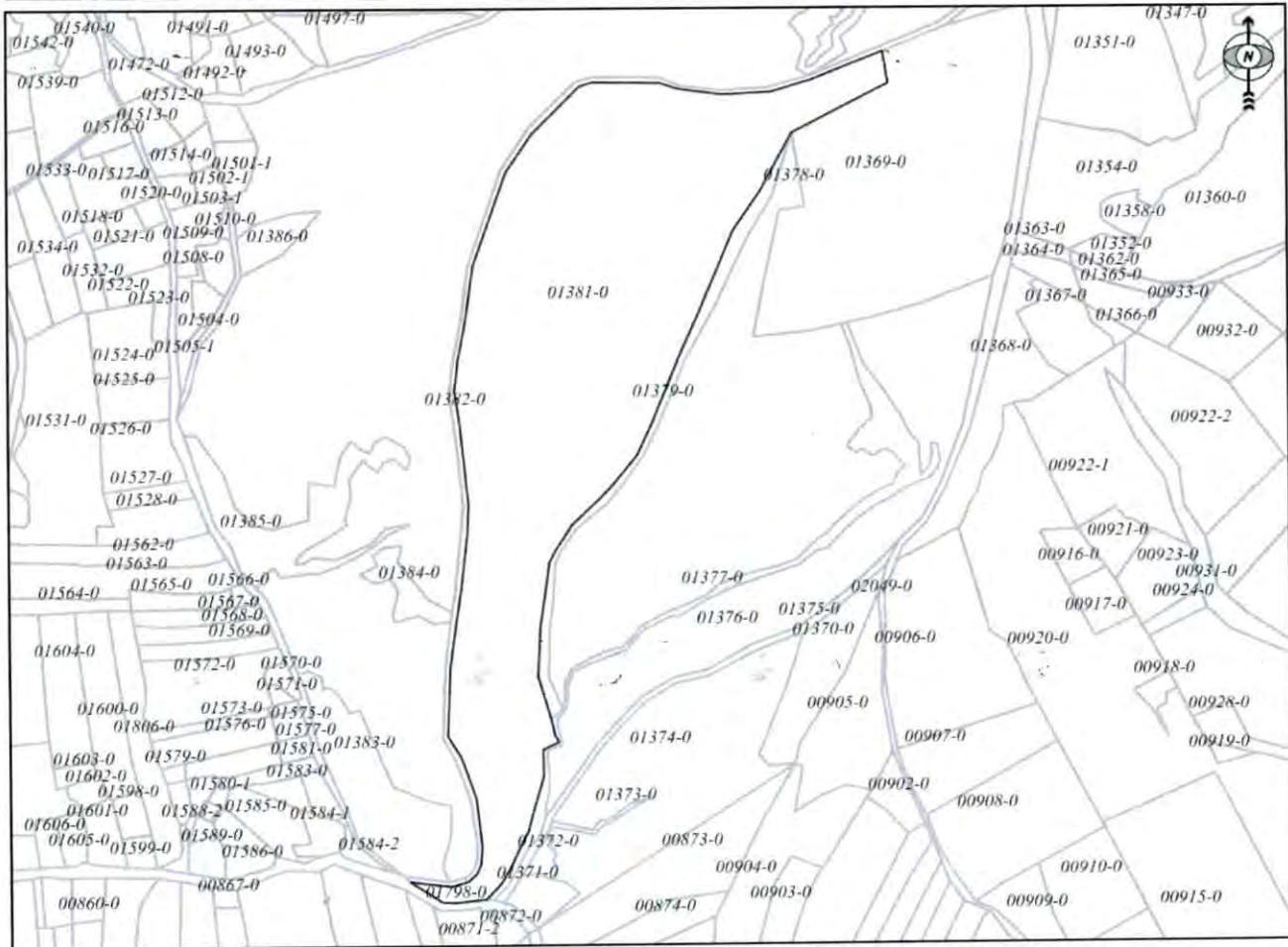
REPUBLIKA E KOSOVËS / REPUBLIKA KOSOVA / REPUBLIC OF KOSOVO  
 QEVERIA E KOSOVËS / VLADA KOSOVA / GOVERNMENT OF KOSOVA  
 MINISTRIA E MJEDISIT, PLANIFIKIMIT HAPËSINOR DHE INFRASTRUKTURËS  
 MINISTARSTVO ŽIVOTNE SREDINE, PROSTORNOG PLANIRANJA I INFRASTRUKTURE  
 MINISTRY OF ENVIRONMENT, SPATIAL PLANNING AND INFRASTRUCTURE

AGJENCIA KADASTRALE E KOSOVËS/ KATASTARSKA AGENCIJA KOSOVA/ KOSOVA CADASTRAL AGENCY

KOPJA E PLANIT / KOPIJA PLANA / COPY PLAN

Zyra Kadastrale Komunale/ Opštinska Katastarska Kancelarija /Municipal Cadastral Office : PODUJEVË  
 Zona Kadastrale / Katastarska Zona / Cadastral Zone: Dobërdol

Njësia/Jedinica/Unit	Tipi/Vrsta/Type	Sipërfaqja/Povšina/Area m <sup>2</sup>
P-71712024-01381-0		



Shkalla/Razmera/Scale: 1:5517

Punoi/Obradio/Created:  
 Data/ Data/Date: 30.11.2021  
 Koha/ Vreme/ Time: 10:29:15  
 Nënshkrimi/Potpis/Signature: \_\_\_\_\_  
 Shënim/Beleška/Note:

*[Handwritten signature]*

Aprovi/Usvojio/Approved: \_\_\_\_\_ Drejtori/Direktor/Director  
 Nënshkrimi/Potpis/Signature: *[Handwritten signature]*  




## Republika e Kosovës

Republika Kosova-Republic of Kosovo

Qeveria - Vlada - Government

Ministria e Mjedisit, Planifikimit Hapësinor dhe Infrastrukturës / Ministarstvo Živote Sredine, Prostornog Planiranja i Infrastrukture /

Ministry of Environment, Spatial Planning and Infrastructure

AGJENCIA KADASTRALE E KOSOVËS / KATASTARSKA AGENCIJA KOSOVA / KOSOVO CADASTRAL AGENCY

### CERTIFIKATË / CERTIFIKAT / CERTIFICATE

NJËSIA KADASTRALE / KATASTARSKA JEDINICA / CADASTRAL UNIT : P-71712024-01381-2

Numri i lëndës / Broj Predmet / Case Referent Number:

08-942-06-104305

Data dhe koha e lëshimit / Datum i vreme izdavanja / Date and time of submission:

26.11.2021 - 14:00

Komuna / Opština / Municipality:

PODUJEVË / PODUJEVO / PODUJEVË

Zona kadastrale / Katastarska Zona / Cadastral Zone:

Dobërdol / Dobri Do / Dobërdol

Zyra Kadastrale Komunale / Opštinska Katastarska Kancelarija / Municipal Cadastral Office: PODUJEVË / PODUJEVO / PODUJEVË

#### A. TË DHËNAT PËR NJËSINË KADASTRALE / PODACI O KATASTARSKOJ JEDINICI / CADASTRAL UNIT DATA

Numri i njësise kadastrale Broj katastarske jedinice Cad. Unit. No.	Lloji i njësise Vrsta Jedinice Unit Type	Lloji i pronës Vrsta inovine Property Type	Zona U/R G/S U/R	Sipërfaqja Površina Area (m <sup>2</sup> )	Përshkrim Opis Description	Krijuar më datën Uradjeno na dan Created On	Azhuruar Ažurirano Updated
P-71712024-01381-2	PARCELË / PARCELA / PARCEL	Pronë shoqërore / Društvena Inovina / Socially owned Land		2883			

#### A.1 ADRESA E NJËSISË KADASTRALE / ADRESA KATASTARSKE JEDINICE / CADASTRAL UNIT ADDRESS

Vendbanimi - adresa Prebivaljske - adresa Resident - address	Kodi Postal Postanski Kod Postal Code	Hollësitë e adresës Polednostu adrese Address Details	Krijuar më datën Uradjeno na dan Created On	Azhuruar Ažurirano Updated
BOKA-BOKA/BOKA-BOKA/BOKA-BOKA		BOKA-BOKA		

**A.2 LLOJI I SHFRYTËZIMIT / VRSTA KORISCENJA / TYPE OF USE**

Numri Broj Number	Lloji i shfrytëzimit të parcelës Vrsta koriscenja parcelle Parcel Type Of Use	Shfrytëzimi aktual i parcelës Trenutno koriscenje parcelle Parcel Current Use	Kualiteti i klasës Kualiteti i klase Quality Class	Sipërfaqja (m <sup>2</sup> ) Površina Area (m <sup>2</sup> )
1	Bujqësores/Pojlopjorvrednoe/Agriculture	Arat/Njive/Arable	Arë E Klasës 7/Njiva 7 Klase/7th Class Arable Land	2883

**B. PRONAR/POSEDESI - VLASNIK/DRŽALAC - OWNER/POSSESSOR**

Të drejtat Prava Rights	Emri Ime Name	Nr. personal Liceni broj ID. No.	Vendbanimi Prebivaliste Resident	Kodi postar Postanski kod Postal code	Hollësitë e adresës Pogodnost adrese Address details	Pjesa e pronës Deo imovine Share quota	Pershkrimi Opis Description	Azhurnuar Ažurirano Updated
Posedim individual / Individualna Drzavina / Single possessor	Komuna e Podujevës	600534946	PODUIJEVË / PODUIJEVO / PODIJEVË /		NDHI GASHI	1/1		



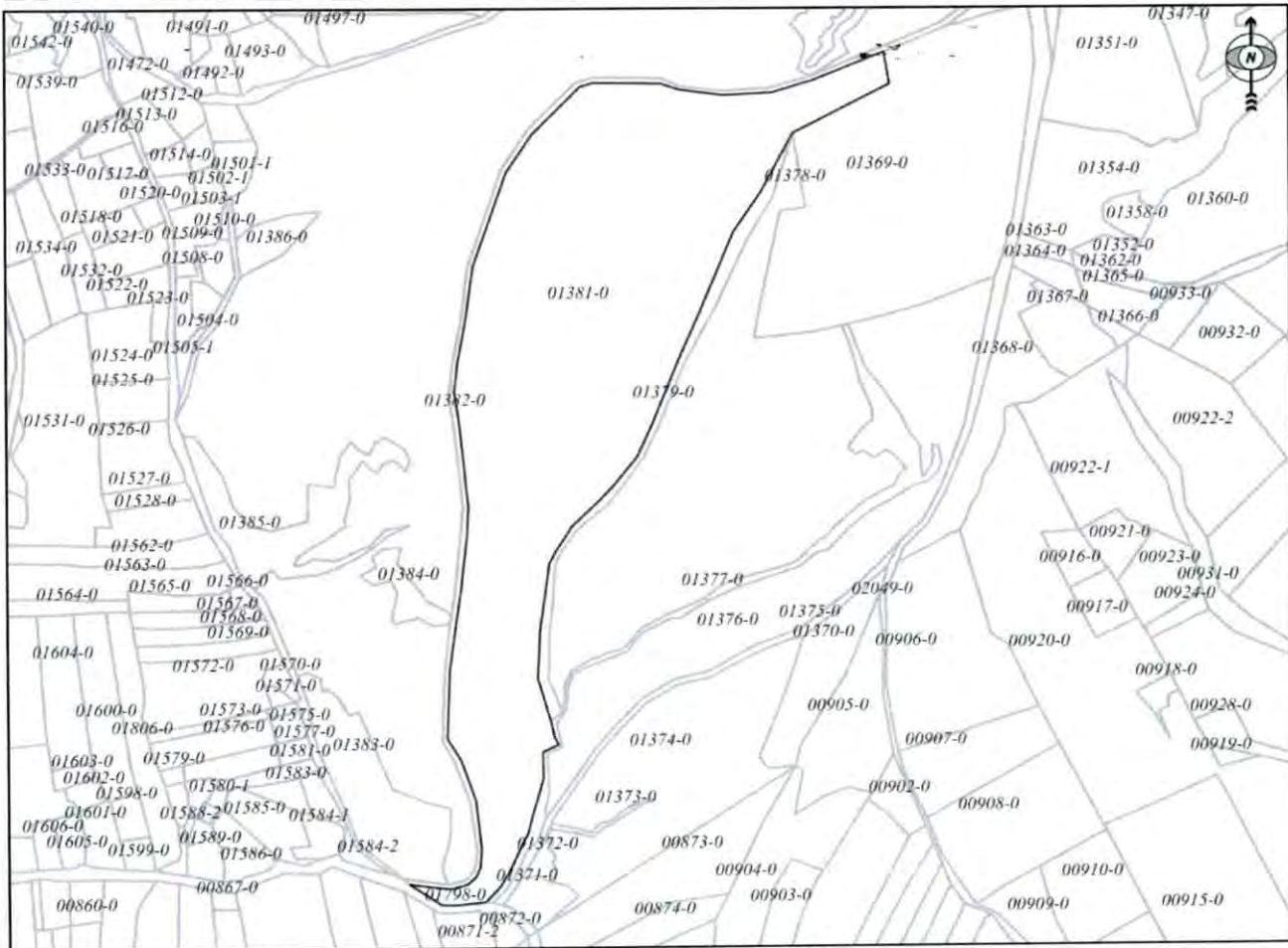
REPUBLIKA E KOSOVËS / REPUBLIKA KOSOVA / REPUBLIC OF KOSOVO  
QEVERIA E KOSOVËS / VLADA KOSOVA / GOVERNMENT OF KOSOVA  
MINISTRIA E MJEDISIT, PLANIFIKIMIT HAPËSINOR DHE INFRASTRUKTURËS  
MINISTARSTVO ŽIVOTNE SREDINE, PROSTORNOG PLANIRANJA I INFRASTRUKTURE  
MINISTRY OF ENVIRONMENT, SPATIAL PLANNING AND INFRASTRUCTURE

AGJENCIA KADASTRALE E KOSOVËS/ KATASTARSKA AGENCIJA KOSOVA/ KOSOVA CADASTRAL AGENCY

KOPJA E PLANIT / KOPIJA PLANA / COPY PLAN

Zyra Kadastrale Komunale/ Opštinska Katastarska Kancelarija /Municipal Cadastral Office : PODUJEVË  
Zona Kadastrale / Katastarska Zona / Cadastral Zone: Dobërdol

Njësia/Jedinica/Unit	Tipi/Vrsta/Type	Sipërfaqja/Povšina/Area m <sup>2</sup>
P-71712024-01381-0		



Shkalla/Razmera/Scale: 1:5517

Punoi/Obradio/Created:  
Data/ Data/Date: 30.11.2021  
Koha/ Vreme/ Time: 10:29:47  
Nënshkrimi/Potpis/Signature: \_\_\_\_\_  
Shënim/Beleška/Note:

Aprovoi/Usvojio/Approved: \_\_\_\_\_

Nënshkrimi/Potpis/Signature: \_\_\_\_\_



17. 18. 19. 20  
**Dobërdol**

**Parcelat**

**1392-0 S=224873m<sup>2</sup>**

**1378-0 S=45392m<sup>2</sup>**

**1381-1,2 S=83919m<sup>2</sup>**

21 22 23 24



Republika e Kosovës  
Republic of Kosovo  
Qeveria - Vlada - Government

Ministria e Mjetitsh, Planifikimit Hapësinor dhe Infrastrukturës / Ministarstvo Živnoe Sredine, Prostornog Planiranja i Infrastrukture /  
Ministry of Environment, Spatial Planning and Infrastructure  
AGJENCIA KADASTRALE E KOSOVËS / KATASTARSKA AGENCIJA KOSOVA / KOSOVO CADASTRAL AGENCY

CERTIFIKATË / CERTIFIKAT / CERTIFICATE

NJËSIA KADASTRALE / KATASTARSKA JEDINICA / CADASTRAL UNIT : P-71712025-00337-1

Numri i lëndës / Broj i Predmet / Case Referent Number: 08-942-06-104305  
Data dhe koha e lëshimit / Datum i vreme izdavanja / Date and time of submission: 26.11.2021 - 14:19  
Komuna / Opština / Municipality: PODUJEVË / PODUJEVO / PODUJEVË  
Zona kadastrale / Katastarska Zona / Cadastral Zone: Dobratin / Dobrothin / Dobratin  
Zyra Kadastrale Komunale / Opštinska Katastarska Kancelarija / Municipal Cadastral Office: PODUJEVË / PODUJEVO / PODUJEVË

A. TË DHËNAT PËR NJËSINË KADASTRALE / PODACI O KATASTARSKOJ JEDINICI / CADASTRAL UNIT DATA

Numri i njësise kadastrale Broj katastarske jedinice Cad. Unit. No.	Lloji i njësise Vrsta Jedinice Unit Type	Lloji i pronës Vrsta imovine Property Type	Zona U/R G/S U/R	Sipërfaqja Površina Area (m <sup>2</sup> )	Përkrahim Opis Description	Krijuar më datën Urađeno na dan Created On	Azhuruar Azurirano Updated
P-71712025-00337-1	PARCELË / PARCELA / PARCEL	Pronë shoqërore / Društvena Imovina / Socially owned Land		136453			

A.1 ADRESA E NJËSISË KADASTRALE / ADRESA KATASTARSKE JEDINICE / CADASTRAL UNIT ADDRESS

Vendbanimi - adresa Prehivalise - adresa Resident - address	Kodi Postal Poštanski Kod Postal Code	Hollësitë e adresës Pojednostni adrese Address Details	Krijuar më datën Urađeno na dan Created On	Azhuruar Azurirano Updated
NAZUER-NAZUER/NAZUER-NAZUER/NAZUER-NAZUER		NAZUER-NAZUER		



**A.2 LLOJI I SHFRYTËZIMIT / VRSTA KORISCENJA / TYPE OF USE**

Numri Broj Number	Lloji i shfrytëzimit të parcelës Vrsta koriscenja parcele Parcel Type Of Use	Shfrytëzimi aktual i parcelës Trenutno koriscenje parcele Parcel Current Use	Kualiteti i klasës Kvaliteti Klasse Quality Class	Sipërfaqja (m <sup>2</sup> ) Površina (m <sup>2</sup> ) Area
1	Bujqësore/Poljopivredno/Agriculture	Arat/Njive/Arable	Arë E Klasës 6/Njiva 6 Klasse/6th Class Arable Land	136453

**B. PRONARI/POSEDUESI - VLASNIK/DRŽALAC - OWNER/POSSESSOR**

Të drejtat Prava Rights	Emri Ime Name	Nr. personal Licni broj ID. No.	Vendbanimi Prebivaliste Resident	Kodi postal Poštanski kod Postal code	Hollësitë e adresës Pojednostni adrese Address details	Pjesa e pronës Deo imovine Share quota	Pershkrimi Opis Description	Azhurnuar Azurirano Updated
Posezim individual / Individualna Drazavina / Single possessor	<b>Komuna e Podujevës</b>	600534946	PODUEVE / PODUEVO / PODUEVE /		NUHI GASHI	1/1		



REPUBLIKA E KOSOVËS / REPUBLIKA KOSOVA / REPUBLIC OF KOSOVO  
QEVERIA E KOSOVËS / VLADA KOSOVA / GOVERNMENT OF KOSOVA  
MINISTRIA E MJEDISIT, PLANIFIKIMIT HAPËSINOR DHE INFRASTRUKTURËS  
MINISTARSTVO ŽIVOTNE SREDINE, PROSTORNOG PLANIRANJA I INFRASTRUKTURE  
MINISTRY OF ENVIRONMENT, SPATIAL PLANNING AND INFRASTRUCTURE

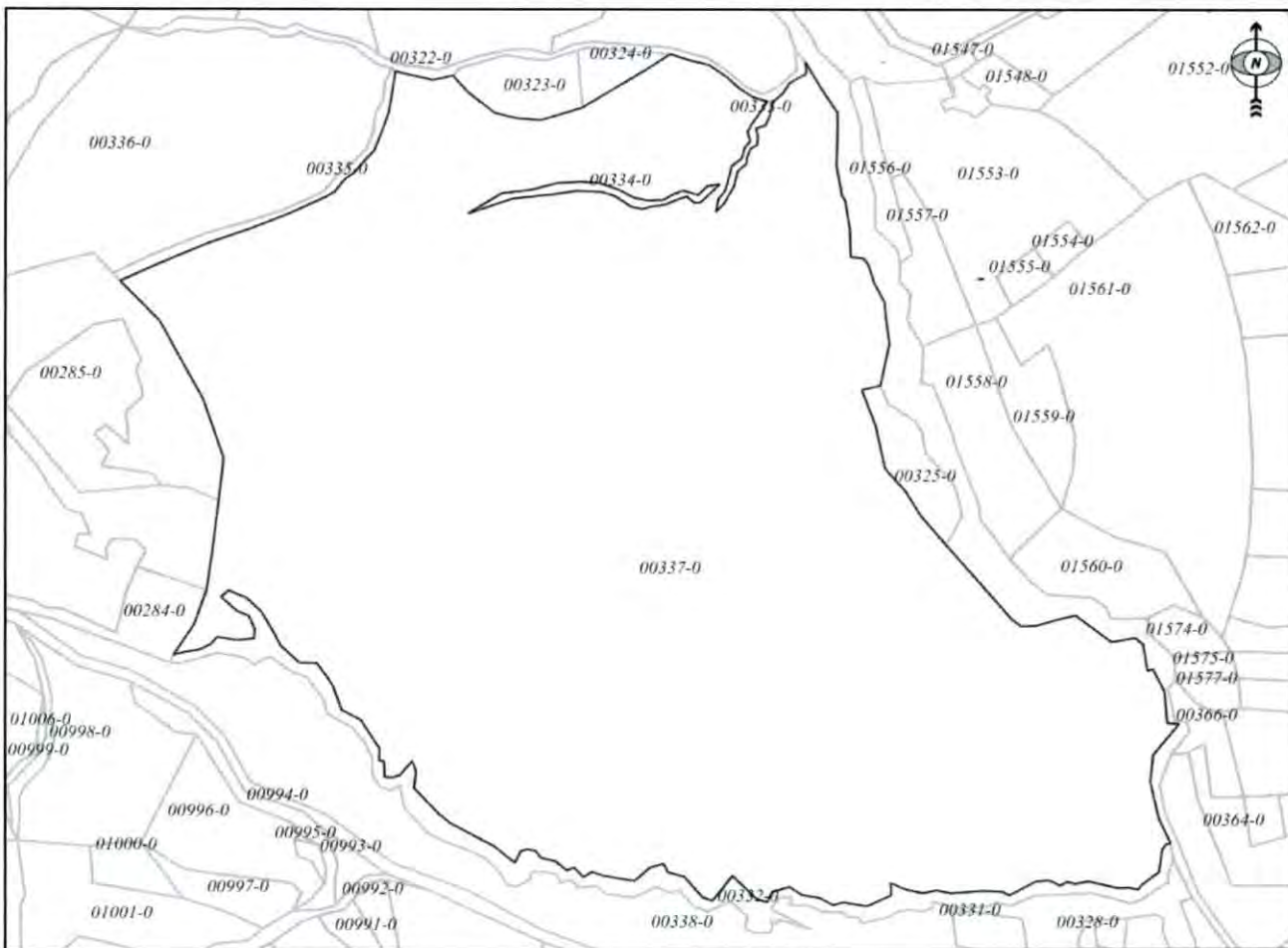
AGJENCIA KADASTRALE E KOSOVËS/ KATASTARSKA AGENCIJA KOSOVA/ KOSOVA CADASTRAL AGENCY

**KOPJA E PLANIT / KOPIJA PLANA / COPY PLAN**

Zyra Kadastrale Komunale/ Opštinska Katastarska Kancelarija /Municipal Cadastral Office : PODUJEVË

Zona Kadastrale / Katastarska Zona / Cadastral Zone: Dobratin

Njësia/Jedinica/Unit	Tipi/Vrsta/Type	Sipërfaqja/Povšina/Area m <sup>2</sup>
P-71712025-00337-0		




Shkalla/Razmera/Scale: 1:4544

Punoi/Obradio/Created:

Data/ Data/Date: 30.11.2021

Koha/ Vreme/ Time: 10:55:34

Nënshkrimi/Potpis/Signature: 

Shënim/Beleška/Note:

Aprovot/Usvojio/Approved:  Dëftori/Direktor/Director  
Nënshkrimi/Potpis/Signature: 



25



Republika e Kosovës

Republic of Kosovo

Qeveria - Vlada - Government

Ministria e Mjedisit, Planifikimit Hapësinor dhe Infrastrukturës / Ministarstvo Životne Sredine, Prostornog Planiranja i Infrastrukture /

Ministry of Environment, Spatial Planning and Infrastructure

AGJENCIA KADASTRALE E KOSOVËS / KATASTARSKA AGENCIJA KOSOVA / KOSOVO CADASTRAL AGENCY

CERTIFIKATË / CERTIFIKAT / CERTIFICATE

NJËSIA KADASTRALE / KATASTARSKA JEDINICA / CADASTRAL UNIT : P-71712025-00297-0

Numri i lëndës / Broj Predmet / Case Referent Number:

08-942-06-104305

26.11.2021 - 14:21

Data dhe koha e lëshimit / Datum i vrene izdavanja / Date and time of submission:

PODUEVË / PODUEVO / PODUEVË

Komuna / Opština / Municipality:

Dobratin / Dobrothin / Dobratin

Zona kadastrale / Katastarska Zona / Cadastral Zone:

PODUEVË / PODUEVO / PODUEVË

A. TË DHËNAT PËR NJËSINË KADASTRALE / PODACI O KATASTARSKOJ JEDINICI / CADASTRAL UNIT DATA

Numri i njësisë kadastrale Broj katastarske jedinice Cad. Unit. No.	Lloji i njësisë Vrsta jedinice Unit Type	Lloji i pronës Vrsta inovine Property Type	Zona U/R G/S U/R	Sipërfaqja Površina Area (m <sup>2</sup> )	Përshkrim Opis Description	Krijuar më daten Urađeno na dan Created On	Azhuruar Ažurirano Updated
P-71712025-00297-0	PARCELE / PARCELA / PARCEL.	Prone shqiptore / Društvena / Inovina / Socially owned Land		22834			

A.1 ADRESA E NJËSISË KADASTRALE / ADRESA KATASTARSKE JEDINICE / CADASTRAL UNIT ADDRESS

Vendbanimi - adresa Prehivaliste - adresa Resident - address	Kodi Postal Poštanski Kod Postal Code	Hollitë e adresës Pojednostavni adrese Address Details	Krijuar më datën Urađeno na dan Created On	Azhuruar Ažurirano Updated
NAZUER-NAZUER/NAZUER-NAZUER/NAZUER-NAZUER		NAZUER-NAZUER		



**A2 LLOJI I SHFRYTËZIMIT / VRSTA KORISCENIA / TYPE OF USE**

Numri BROI Number	Lloji i shfrytëzimit të parcelës Vrsta korisçenja parcele Parcel Type Of Use	Shfrytëzimi aktual i parcelës Trenutno korisçenje parcele Parcel Current Use	Kualiteti i Klasës Kvaliteti Klasse Quality Class	Sipërfaqja (m <sup>2</sup> ) Površina (m <sup>2</sup> ) Area
1	Bujqësore/Poljoprivredno/Agriculture	Kullosar/Pashnjaci/pasture	Kullosë E Klasës 4/Pashnjak 4 Klasse/4th Class Pasture	22834

**B. PRONARI/POSEDUESI - VLASNIK/DRŽALAC - OWNER/POSSESSOR**

Të drejtat Prava Rights	Emri Ime Name	Nr. personal Liceni broj ID. No.	Vendbanimi Prebivaliste Resident	Kodi postai Poštanski kod Postal code	Hollësitë e adresës Pojednostoi adrese Address details	Pjesa e pronës Deo imovine Share quota	Pershkrimi Opis Description	Azhurnuar Azurirano Updated
Poseidim individual / Individualna Drzavina / Single possessor	<b>Komuna e Podujevës</b>	600534946	PODUEVË / PODUEVO / PODJEVË /		NUHI GASHI	1/1		



REPUBLIKA E KOSOVËS / REPUBLIKA KOSOVA / REPUBLIC OF KOSOVO  
QEVERIA E KOSOVËS / VLADA KOSOVA / GOVERNMENT OF KOSOVA  
MINISTRIA E MJEDISIT, PLANIFIKIMIT HAPËSINOR DHE INFRASTRUKTURËS  
MINISTARSTVO ŽIVOTNE SREDINE, PROSTORNOG PLANIRANJA I INFRASTRUKTURE  
MINISTRY OF ENVIRONMENT, SPATIAL PLANNING AND INFRASTRUCTURE

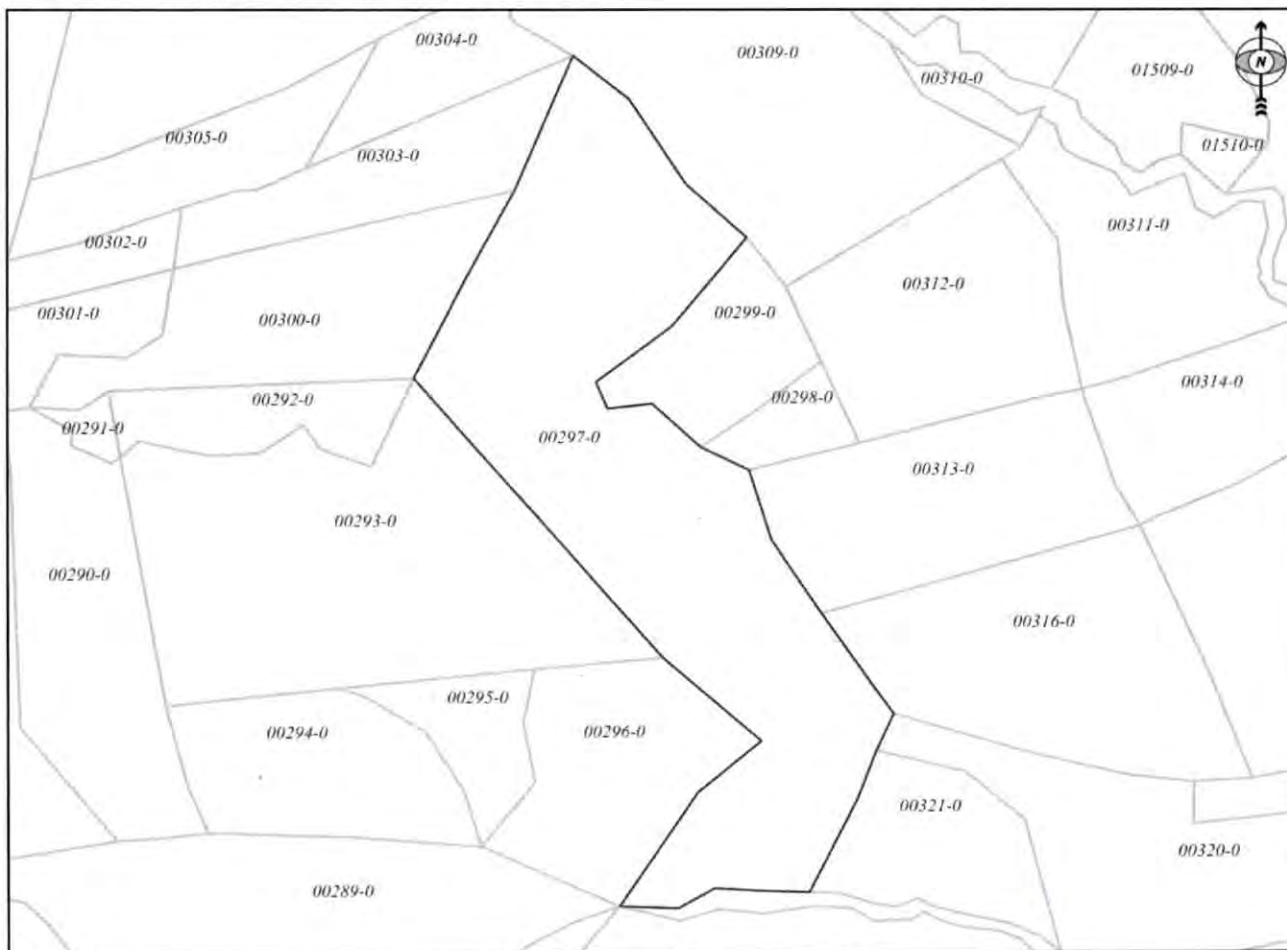
AGJENCIA KADASTRALE E KOSOVËS/ KATASTARSKA AGENCIJA KOSOVA/ KOSOVA CADASTRAL AGENCY

KOPJA E PLANIT / KOPIJA PLANA / COPY PLAN

Zyra Kadastrale Komunale/ Opštinska Katastarska Kancelarija /Municipal Cadastral Office : PODUJEVË

Zona Kadastrale / Katastarska Zona / Cadastral Zone: Dobratin

Njësia/Jedinica/Unit	Tipi/Vrsta/Type	Sipërfaqja/Povšina/Area m <sup>2</sup>
P-71712025-00297-0	Parcelë / Parcela / Parcel	22834



Shkalla/Razmera/Scale: 1:2629

Punoi/Obradio/Created:

Data/ Data/Date: 30.11.2021

Koha/ Vreme/ Time: 10:59:05

Nënshkrimi/Potpis/Signature: \_\_\_\_\_

Shënim/Beleška/Note:

Aprovoi/Usvojio/Approved: \_\_\_\_\_

Nënshkrimi/Potpis/Signature: \_\_\_\_\_





Republika e Kosovës

Republic of Kosovo

Qeveria - Vlada - Government

Ministria e Mjedisit, Planifikimit Hapësinor dhe Infrastrukturës / Ministarstvo Životne Sredine, Prostornog Planiranja i Infrastrukture /

Ministry of Environment, Spatial Planning and Infrastructure

AGJENCIA KADASTRALE E KOSOVËS / KATASTARSKA AGENCIJA KOSOVA / KOSOVO CADASTRAL AGENCY

CERTIFIKATË / CERTIFIKAT / CERTIFICATE

NJËSIA KADASTRALE / KATASTARSKA JEDINICA / CADASTRAL UNIT : P-71712025-00336-0

Numri i lëndës / Broj Predmet / Case Referent Number: 08-942-06-104305
Data dhe koha e lëshimit / Datum i vreme izdavanja / Date and time of submission: 26.11.2021 - 14:19
Komuna / Opština / Municipality: PODUJEVË / PODUJEVO / PODUJEVË
Zona kadastrale / Katastarska Zona / Cadastral Zone: Dobratin / Dobrothin / Dobratin
Zyra Kadastrale Komune / Opštinska Katastarska Kancelarija / Municipal Cadastral Office: PODUJEVË / PODUJEVO / PODUJEVË

A. TË DHËNAT PËR NJËSINË KADASTRALE / PODACI O KATASTARSKOJ JEDINICI / CADASTRAL UNIT DATA

Numri i njësisë kadastrale Broj katastarske jedinice Cad. Unit. No.	Lloji i njësisë Vrsta jedinice Unit Type	Lloji i pronës Vrsta imovine Property Type	Zona U/R G/S U/R	Sipërfaqja Površina Area (m <sup>2</sup> )	Pëshkrim Opis Description	Krijuar më datën Urađeno na dan Created On	Azhuruar Ažurirano Updated
P-71712025-00336-0	PARCELE / PARCELA / PARCEL	Pronë shoqërore / Društvena Imovina / Socially owned Land		29425			

A.1 ADRESA E NJËSISË KADASTRALE / ADRESA KATASTARSKE JEDINICE / CADASTRAL UNIT ADDRESS

Vendbanimi - adresa Prethvaliste - adresa Resident - address	Kodi Postal Poštanski Kod Postal Code	Hollitë e adresës Pojednosti adrese Address Details	Krijuar më datën Urađeno na dan Created On	Azhuruar Ažurirano Updated
NAZUER-NAZUER/NAZUER-NAZUER/NAZUER-NAZUER		NAZUER-NAZUER		



**A.2 LLOJJI I SHFRYTËZIMIT / VRSTA KORISCENJA / TYPE OF USE**

Numri Broj Number	Lloji i shfrytëzimit të parcelës Vrsta koriscenja parcelle Parcel Type Of Use	Shfrytëzimi aktual i parcelës Trenutno koriscenje parcelle Parcel Current Use	Kualiteti i klasesë Kualitet klase Quality Class	Sipërfaqja (m <sup>2</sup> ) Površina (m <sup>2</sup> ) Area (m <sup>2</sup> )
1	Bujqësore/Poljoprivredno/Agriculture	Ariul/Njive/Arable	Are E Klasesë 6/Njiva 6 Klase/6th Class Arable Land	29425

**B. PRONARI/POSEDUESI - VLASNIK/DRŽALAC - OWNER/POSSESSOR**

Të drejtat Prava Rights	Emri Ime Name	Nr. personal Licen broj ID. No.	Vendbanimi Prebivaliste Resident	Kodi postal Poštanski kod Postal code	Hollësitë e adresës Pojednosti adrese Address details	Pjesa e pronës Deo imovine Share quota	Pershkrimi Opis Description	Azhuruar Azurirano Updated
Posezim individual/ Individualna Drzavina/ Single possessor	<b>Komuna e Podujevës</b>	600534946	PODUEVË / PODUEVO / PODUEVË /		NUHI GASHI	1/1		



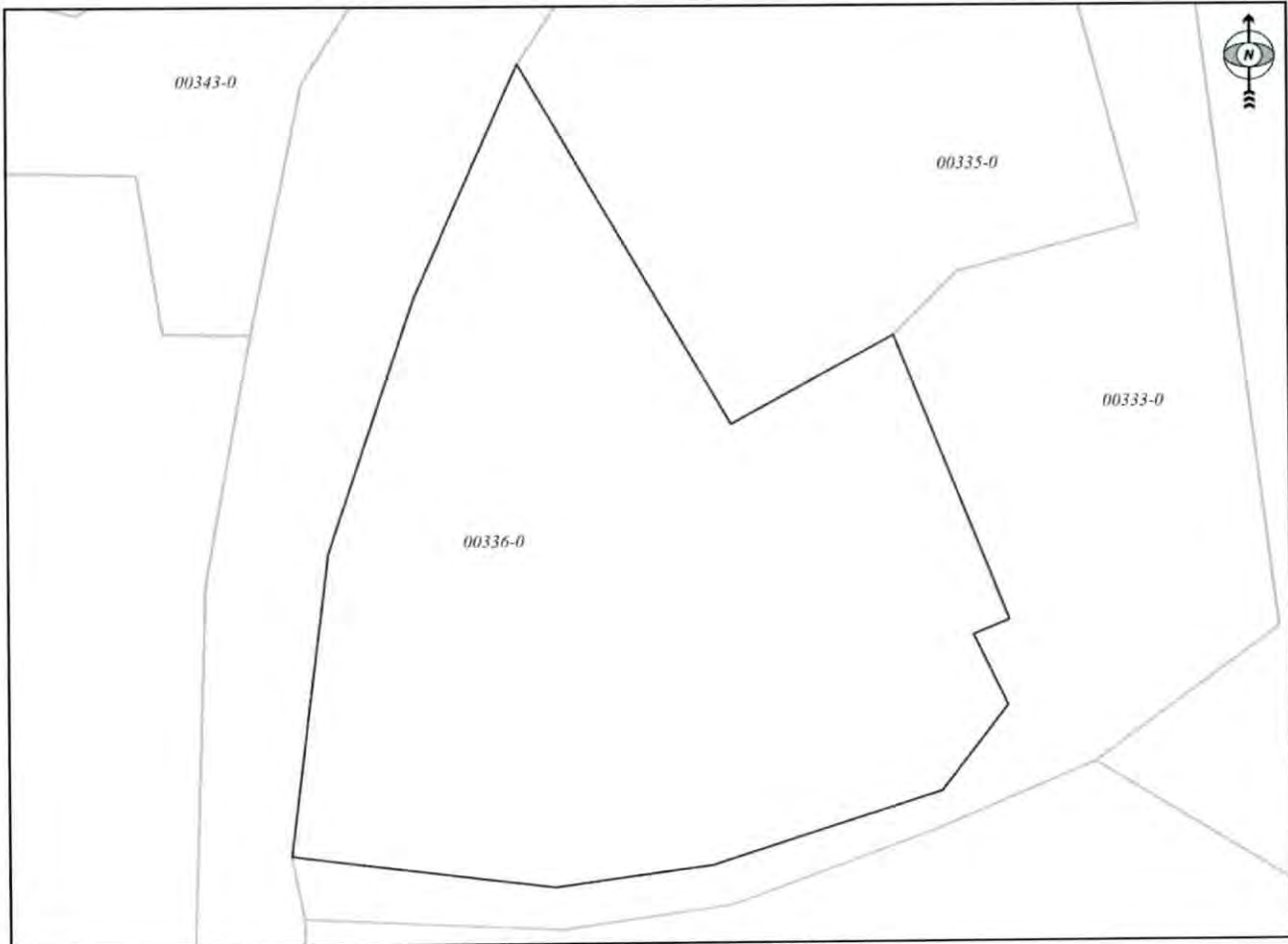
REPUBLIKA E KOSOVËS / REPUBLIKA KOSOVA / REPUBLIC OF KOSOVO  
QEVERIA E KOSOVËS / VLADA KOSOVA / GOVERNMENT OF KOSOVA  
MINISTRIA E MJEDISIT, PLANIFIKIMIT HAPËSINOR DHE INFRASTRUKTURËS  
MINISTARSTVO ŽIVOTNE SREDINE, PROSTORNOG PLANIRANJA I INFRASTRUKTURE  
MINISTRY OF ENVIRONMENT, SPATIAL PLANNING AND INFRASTRUCTURE

AGJENCIA KADASTRALE E KOSOVËS/ KATASTARSKA AGENCIJA KOSOVA/ KOSOVA CADASTRAL AGENCY

**KOPJA E PLANIT / KOPIJA PLANA / COPY PLAN**

Zyra Kadastrale Komunale/ Opštinska Katastarska Kancelarija /Municipal Cadastral Office : PODUJEVË  
Zona Kadastrale / Katastarska Zona / Cadastral Zone: Dobërdol

Njësia/Jedinica/Unit	Tipi/Vrsta/Type	Sipërfaqja/Povšina/Area m <sup>2</sup>
P-71712024-00336-0	Parcelë / Parcela / Parcel	1598




Shkalla/Razmera/Scale: 1:450

Punoi/Obradio/Created:

Data/ Data/Date: 30.11.2021

Koha/ Vreme/ Time: 10:28:23

Nënshkrimi/Potpis/Signature: 

Shënim/Beleška/Note:

Aprovoi/Usvoje/Approved: Drejtori/Direktor/Director

Nënshkrimi/Potpis/Signature: 





## Republika e Kosovës

Republika Kosovo-Republic of Kosovo

Qeveria - Vlada - Government

Ministria e Mjedisit, Planifikimit Hapësinor dhe Infrastrukturës / Ministarstvo Životne Sredine, Prostornog Planiranja i Infrastrukture /

Ministry of Environment, Spatial Planning and Infrastructure

AGJENCIA KADASTRALE E KOSOVËS / KATASTARSKA AGENCIJA KOSOVA / KOSOVO CADASTRAL AGENCY

### CERTIFIKATË / CERTIFIKAT / CERTIFICATE

NJËSIA KADASTRALE / KATASTARSKA JEDINICA / CADASTRAL UNIT : P-71712025-00337-2

Numri i lëndës / Broj Predmet / Case Referent Number:

08-942-06-104305

Data dhe koha e feshimit / Datum i vreme izdavanja / Date and time of submission:

26.11.2021 - 14:20

Komuna / Opština / Municipality:

PODUJEVË / PODUJEVO / ПОДУЈЕВЉЕ

Zona kadastrale / Katastarska Zona / Cadastral Zone:

Dobratin / Dobrothin / Dobratin

Zyra Kadastrale Komune / Opštinska Katastarska Kancelarija / Municipal Cadastral Office: PODUJEVË / PODUJEVO / ПОДУЈЕВЉЕ

#### A. TË DHËNAT PËR NJËSINË KADASTRALE / PODACI O KATASTARSKOJ JEDINICI / CADASTRAL UNIT DATA

Numri i njësise kadastrale Broj katastarske jedinice Cad. Unit. No.	Lloji i njësise Vrsta Jedinice Unit Type	Lloji i pronës Vrsta imovine Property Type	Zona U/R C/S U/R	Sipërfaqja Površina Area (m <sup>2</sup> )	Përkrahim Opis Description	Krijuar më datën Urađeno na dan Created On	Azhuruar Ažurirano Updated
P-71712025-00337-2	PARCELË / PARCELA / PARCEL	Pronë shoqërore / Društvena Imovina / Socially owned Land		100677			

#### A.1 ADRESA E NJËSISË KADASTRALE / ADRESA KATASTARSKE JEDINICE / CADASTRAL UNIT ADDRESS

Vendbanimi - adresa Prebivaliste - adresa Resident - address	Kodi Postal Poštanski Kod Postal Code	Hollësitë e adresës Pojednostni adrese Address Details	Krijuar më datën Urađeno na dan Created On	Azhuruar Ažurirano Updated
NAZUER-NAZUER/NAZUER-NAZUER/NAZUER-NAZUER		NAZUER-NAZUER		



**A.2 LLOJI I SHFRYTËZIMIT / VRSTA KORISCENJA / TYPE OF USE**

Numri i Broji Number	Lloji i shfrytëzimit të parcelës Vrsta koriscenja parcelle Parcel Type Of Use	Shfrytëzimi aktual i parcelës Trenutno koriscenje parcelle Parcel Current Use	Kualiteti i klasisë Kvalitet klase Quality Class	Sipërfaqja Površina Area (m <sup>2</sup> )
1	Bujqësore/Polloprivityredo/Agriculture	Kulllosat/Pashnjaci/pasture	Kulllosë E Klasisë 4/Pashnjak 4 Klase/4th Class Pasture	100677

**B. PRONAR/POSEDUESI - VLASNIK/DRŽALAC - OWNER/POSSESSOR**

Të drejtat Prava Rights	Emri Ime Name	Nr. personal Lieni broj ID. No.	Vendbanimi Prebivaliste Resident	Kodi postal Poštanski kod Postal code	Hollësitë e adresës Pojedinošti adrese Address details	Pjesa e pronës Deo inovine Share quota	Pershkrimi Opis Description	Azhuruar Azurirano Updated
Posedim individual / Individualna Drzavina / Single possessor	<b>Komuna e Podujevës</b>	600534946	PODUJEVË / PODUJEVO /PODUJEVË /		NUHI GASHI	1/1		





REPUBLIKA E KOSOVËS / REPUBLIKA KOSOVA / REPUBLIC OF KOSOVO  
QEVERIA E KOSOVËS / VLADA KOSOVA / GOVERNMENT OF KOSOVA  
MINISTRIA E MJEDISIT, PLANIFIKIMIT HAPËSINOR DHE INFRASTRUKTURËS  
MINISTARSTVO ŽIVOTNE SREDINE, PROSTORNOG PLANIRANJA I INFRASTRUKTURE  
MINISTRY OF ENVIRONMENT, SPATIAL PLANNING AND INFRASTRUCTURE

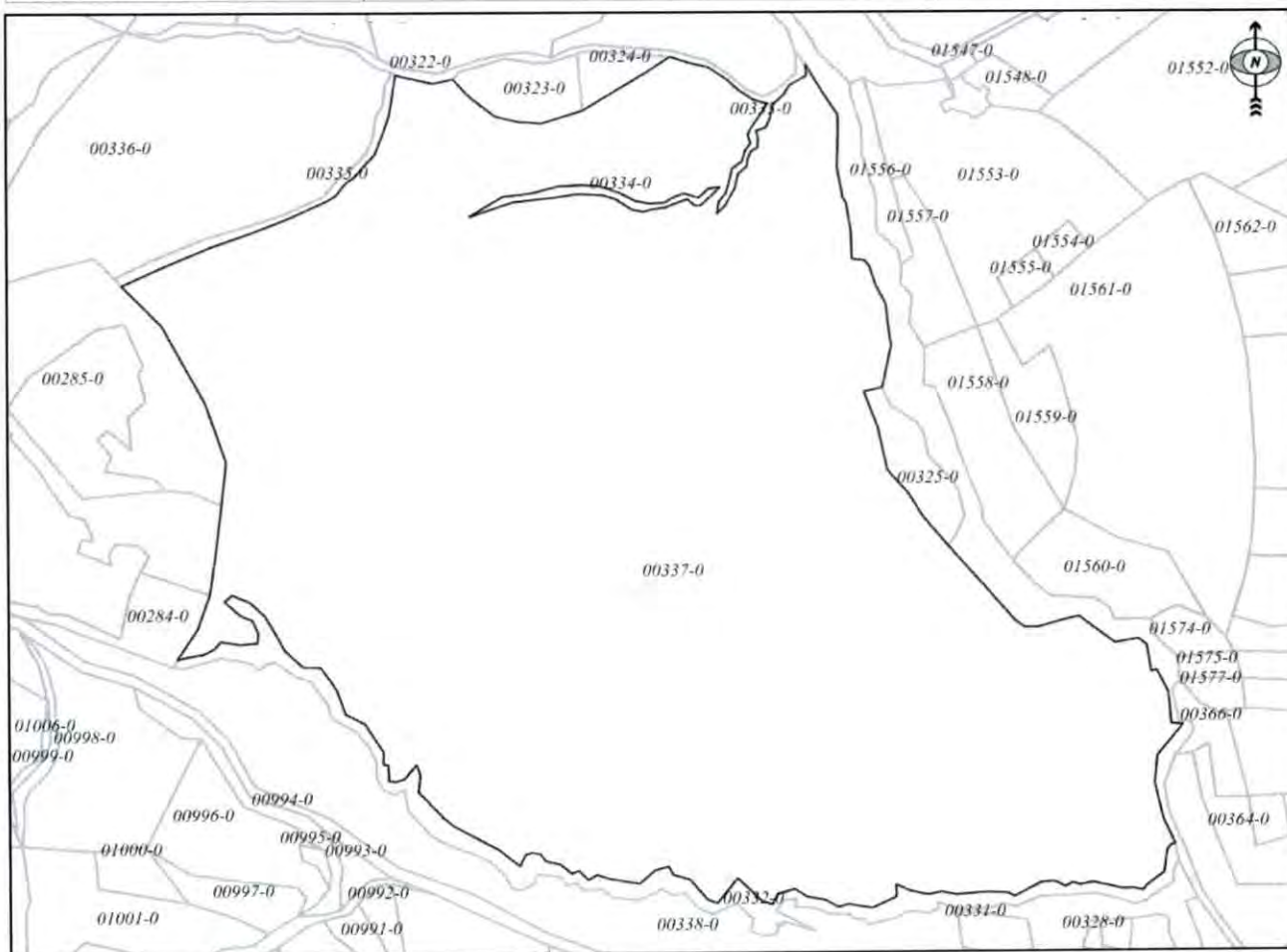
AGJENCIA KADASTRALE E KOSOVËS/ KATASTARSKA AGENCIJA KOSOVA/ KOSOVA CADASTRAL AGENCY

KOPJA E PLANIT / KOPIJA PLANA / COPY PLAN

Zyra Kadastrale Komunale/ Opštinska Katastarska Kancelarija /Municipal Cadastral Office : PODUJEVË

Zona Kadastrale / Katastarska Zona / Cadastral Zone: Dobratin

Njësia/Jedinica/Unit	Tipi/Vrsta/Type	Sipërfaqja/Povšina/Area m <sup>2</sup>
P-71712025-00337-0		




Shkalla/Razmera/Scale: 1:4544

Punoi/Obradio/Created:

Data/ Data/Date: 30.11.2021

Koha/ Vreme/ Time: 10:55:34

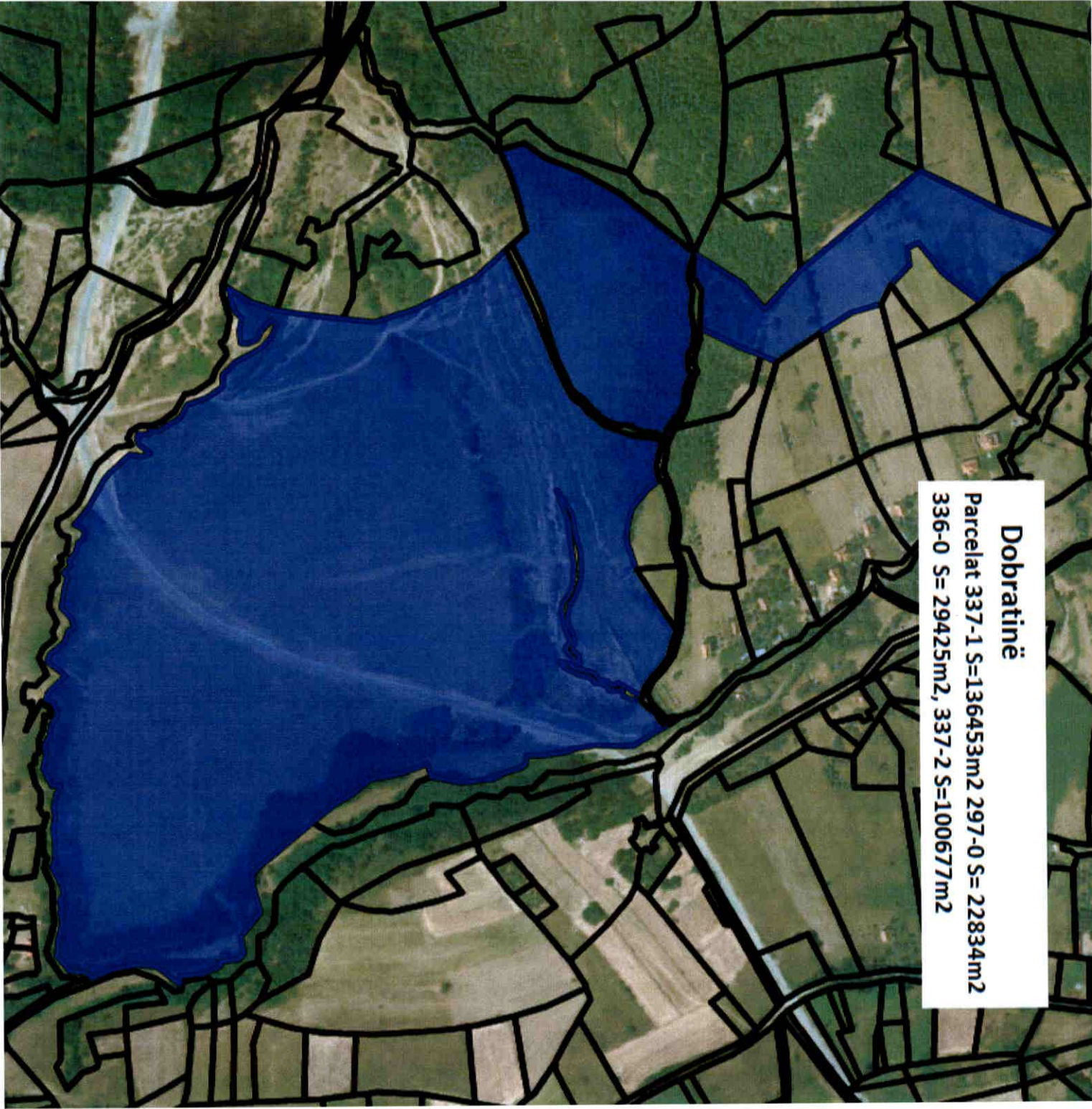
Nënshkrimi/Potpis/Signature: 

Shënim/Beleška/Note:

Aprovoui/Usvojio/Approved: Drejtori/Direktor/Director

Nënshkrimi/Potpis/Signature: 





**Dobratine**  
Parcelat 337-1 S=136453m2 297-0 S= 22834m2  
336-0 S= 29425m2, 337-2 S=100677m2

21.  
22.  
23.  
24.

15



Republika e Kosovës  
Republica Kosovo-Republic of Kosovo  
Qeveria - Vlada - Government

Ministria e Mjedisit, Planifikimit Hapësinor dhe Infrastrukturës / Ministarstvo Životne Sredine, Prostornog Planiranja i Infrastrukture /  
Ministry of Environment, Spatial Planning and Infrastructure  
AGJENCIA KADASTRALE E KOSOVËS / KATASTARSKA AGENCIJA KOSOVA / KOSOVO CADASTRAL AGENCY

CERTIFIKATË / CERTIFIKAT / CERTIFICATE

NJËSIA KADASTRALE / KATASTARSKA JEDINICA / CADASTRAL UNIT : P-71712029-00640-0

Numri i jëndës / Broj Predmet / Case Referent Number: 08-942-06-104305  
Data dhe koha e lëshimit / Datum i vreme izdavanja / Date and time of submission: 26.11.2021 - 14:23  
Komuna / Opština / Municipality: PODUJEVË / PODUJEVO / PODUJEVË  
Zona kadastrale / Katastarska Zona / Cadastral Zone: Lipe, I Poshtëm / Donje Ljupce / Ljupce I Poshtëm  
Zyra Kadastrale Komunale / Opštinska Katastarska Kancelarija / Municipal Cadastral Office: PODUJEVË / PODUJEVO / PODUJEVË

A. TË DHËNAT PËR NJËSINË KADASTRALE / PODACI O KATASTARSKOJ JEDINICI / CADASTRAL UNIT DATA

Numri i njësise kadastrale Broj katastarske jedinice Cad. Unit. No.	Lloji i njësise Vrsta jedinice Unit Type	Lloji i pronës Vrsta imovine Property Type	Zona U/R G/S U/R	Sipërfaqja Površina Area (m <sup>2</sup> )	Përskrim Opis Description	Krijuar më datën Urađeno na dan Created On	Azhuruar Azurirano Updated
P-71712029-00640-0	PARCELE / PARCELA / PARCEL	Pronë shoqërore / Društvena / Imovina / Socially owned Land		10898			

A.1 ADRESA E NJËSISË KADASTRALE / ADRESA KATASTARSKE JEDINICE / CADASTRAL UNIT ADDRESS

Vendbanimi - adresa Prehivaliste - adresa Resident - address	Kodi Postal Poštanski kod Postal Code	Hollësitë e adresës Pojednostavni adrese Address Details	Krijuar më datën Urađeno na dan Created On	Azhuruar Azurirano Updated
XHELBIŠHTË/XHELBIŠHTË/XHELBIŠHTË		XHELBIŠHTË		



**A2 LLOJII I SHFRYTËZIMIT / VRSTA KORISCENJA / TYPE OF USE**

Numri Bëj Number	Lloji i shfrytëzimit të parcelës Vrsta korisçenja parcelle Parcel Type Of Use	Shfrytëzimi aktual i parcelës Trenutno korisçenje parcelle Parcel Current Use	Kualiteti i klasës Kualiteti i klase Quality Class	Sipërfaqja (m <sup>2</sup> ) Površina (m <sup>2</sup> ) Area
1	Bujqësore/Poljoprivredno/Agriculture	Kullosat/Pashnjak/pasture	Kullosë E Klasës 4/Pashnjak 4 Klase/4th Class Pasture	9148
2	Tokë Tjetër/Osinto/Zemljiste/Otherland	Jo Pjellorë/Neplodno/Uproductive		1750

**B. PRONARI/POSEDUESI - VLASNIK/DRŽALAC - OWNER/POSSESSOR**

Te drejtat Prava Rights	Emri Ime Name	Nr. personal Licen broj ID. No.	Vendbanimi Prebivaliste Resident	Kodi postar Poštanski kod Postal code	Hollësitë e adresës Poljodnost i adrese Address details	Pjesa e pronës Dio imovine Share quota	Pershkrimi Opis Description	Azhuruar Ažurirano Updated
Posehim individual/ Individuealna Drzavina/ Single possessor	<b>Komuna e Podujevës</b>	600534946	PODUJEVË / PODUJEVO / PODUJEVË/		NUHI GASHI	1/1		



REPUBLIKA E KOSOVËS / REPUBLIKA KOSOVA / REPUBLIC OF KOSOVO  
QEVERIA E KOSOVËS / VLADA KOSOVA / GOVERNMENT OF KOSOVA  
MINISTRIA E MJEDISIT, PLANIFIKIMIT HAPËSINOR DHE INFRASTRUKTURËS  
MINISTARSTVO ŽIVOTNE SREDINE, PROSTORNOG PLANIRANJA I INFRASTRUKTURE  
MINISTRY OF ENVIRONMENT, SPATIAL PLANNING AND INFRASTRUCTURE

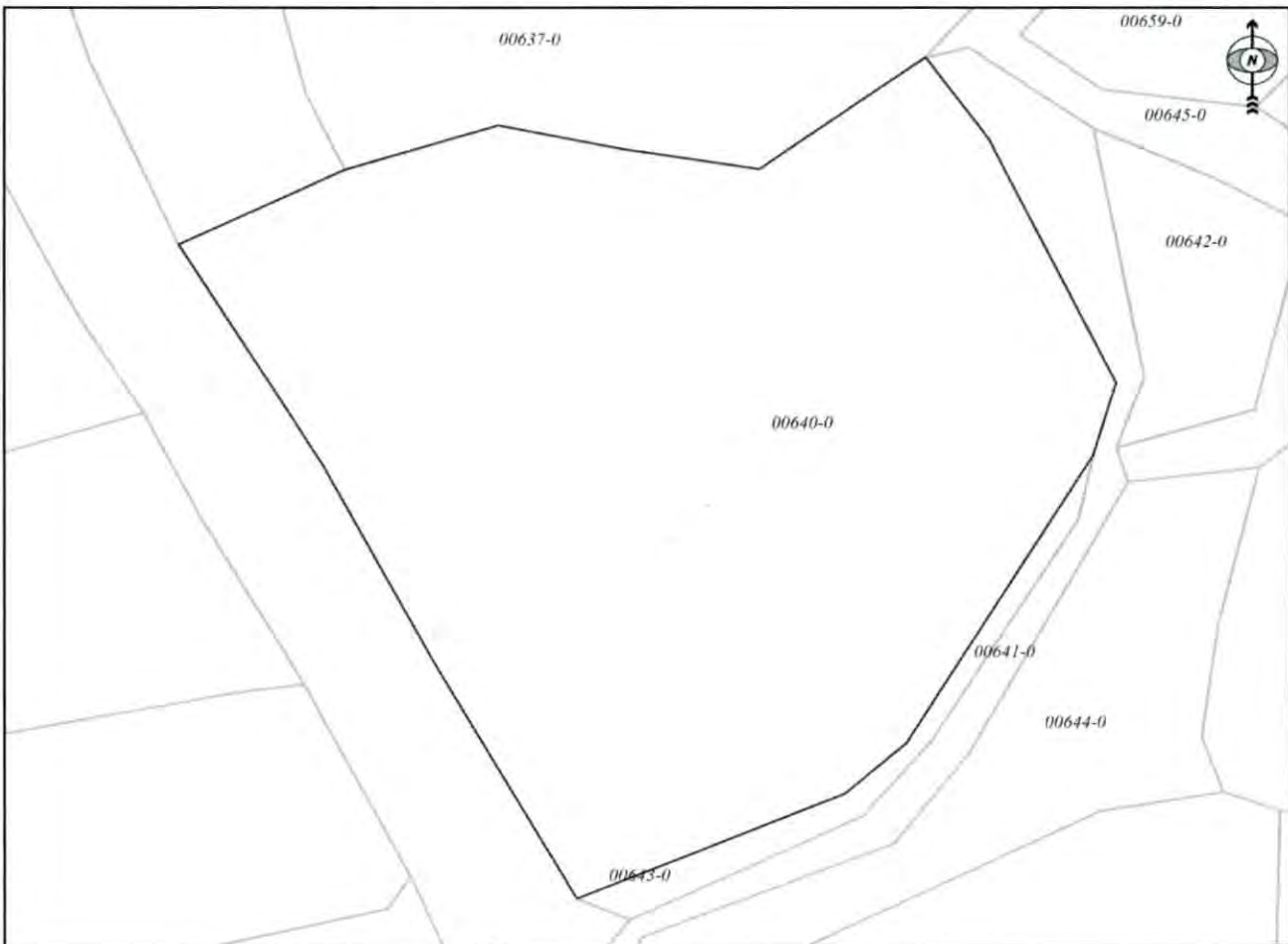
AGJENCIA KADASTRALE E KOSOVËS/ KATASTARSKA AGENCIJA KOSOVA/ KOSOVA CADASTRAL AGENCY

KOPJA E PLANIT / KOPIJA PLANA / COPY PLAN

Zyra Kadastrale Komunale/ Opštinska Katastarska Kancelarija /Municipal Cadastral Office : PODUJEVË

Zona Kadastrale / Katastarska Zona / Cadastral Zone: Lupç i Poshtëm

Njësia/Jedinica/Unit	Tipi/Vrsta/Type	Sipërfaqja/Povšina/Area m <sup>2</sup>
P-71712029-00640-0	Parcelë / Parcela / Parcel	10898



Shkalla/Razmera/Scale: 1:1035

Punoi/Obradio/Created:

Data/ Data/Date: 30.11.2021

Koha/ Vreme/ Time: 11:01:17

Nënshkrimi/Potpis/Signature:


Shënim/Beleška/Note:

Aprovoi/Usvojio/Approved: Drejtori/Direktor/Director

Nënshkrimi/Potpis/Signature:



25. Luppq i poshtëm  
Parcela 640-0 S=10898m<sup>2</sup>





## Republika e Kosovës

Republika Kosovo-Republic of Kosovo

Qeveria - Vlada - Government

Ministria e Mjedisit, Planifikimit Hapësinor dhe Infrastrukturës / Ministarstvo Životne Sredine, Prostornog Planiranja i Infrastrukture /

Ministry of Environment, Spatial Planning and Infrastructure

AGJENCIA KADASTRALE E KOSOVËS / KATASTARSKA AGENCIJA KOSOVA / KOSOVO CADASTRAL AGENCY

### CERTIFIKATË / CERTIFIKAT / CERTIFICATE

NUMËRIA KADASTRALE / KATASTARSKA JEDINICA / CADASTRAL UNIT : P-71712021-00163-0

Numri i lëndës / Broj Predmet / Case Referent Number:

08-942-06-104305

Data dhe koha e lëshimit / Datum i vreme izdavanja / Date and time of submission:

26.11.2021 - 14:24

Komuna / Opština / Municipality:

PODUEJVE / PODUEVO / PODUEVË

Zona kadastrale / Katastarska Zona / Cadastral Zone:

Siboc I Epërm / Gornji Sibovac / Siboci I Epërm

Zyra Kadastrale Komunale / Opštinska Katastarska Kancelarija / Municipal Cadastral Office: PODUEVË / PODUEVO / PODUEVË

#### A. TË DHËNAT PËR NJËSINË KADASTRALE / PODACI O KATASTARSKOJ JEDINICI / CADASTRAL UNIT DATA

Numri i njësisë kadastrale Broj katastarske jedinice Cad. Unit. No.	Lloji i njësisë Vrsta jedinice Unit Type	Lloji i pronës Vrsta imovine Property Type	Zona U/R G/S U/R	Sipërfaqja Površina Area (m <sup>2</sup> )	Përkthim Opis Description	Krijuar më datën Uradjeno na dan Created On	Azhuruar Ažurirano Updated
P-71712021-00163-0	PARCELË / PARCELA / PARCEL	Pronë shoqërore / Društvena Imovina / Socially-owned Land		7538			

#### A.1 ADRESA E NJËSISË KADASTRALE / ADRESA KATASTARSKE JEDINICE / CADASTRAL UNIT ADDRESS

Vendbanimi - adresa Prebivaliste - adresa Resident - address	Kodi Postal Poštanski kod Postal Code	Hollësitë e adresës Pojednostni adresa Address Details	Krijuar më datën Uradjeno na dan Created On	Azhuruar Ažurirano Updated
FSHATI-NËN SHKOLLË/FSHATI-NËN SHKOLLË/FSHATI-NËN SHKOLLË		FSHATI-NËN SHKOLLË		



Zyrtarë përgjegjës / Odgovorno lice / Official person

**A.2 LLOJË I SHFRYTËZIMIT / VRSTA KORISCENIA / TYPE OF USE**

Numri Broj Number	Lloji i shfrytëzimit të parcelës Vrsta koriscenja parcele Parcel Type Of Use	Shfrytëzimi aktual i parcelës Trenutne koriscenje parcele Parcel Current Use	Kualiteti i klasës Kualiteti Klasse Quality Class	Sipërfaqja (m <sup>2</sup> ) Površina (m <sup>2</sup> ) Area
1	Bujqësori/Polljoqpyrreho/Agriculture	Arar/Njive/Arable	Artë E Klasës 2/Njiva 2 Klasse/2nd Class Arable Land	7538

**B. PRONARI/POSEDEUESI - VLASNIK/DRZALAC - OWNER/POSSESSOR**

Të drejtat Prava Rights	Emri Ime Name	Nr. personal Licen broj ID, No.	Vendbanimi Prehvaliste Resident	Kodi postar Postanski kod Postal code	Hollësi të adresës Pojednosti adrese Address details	Pjesa e pronës Deo inovine Share quota	Pershkrimi Opis Description	Azhurnuar Ažurirano Updated
Posezim individual / Individualna Drzavina / Single possessor	PRONA SHOQËRORE SHK.FIL.L."PAV'ARËSIA"	1111111	SIBOFCI I POSHTEM/ SIBOFCI I POSHTEM/ SIBOFCI I POSHTEM/			1/1	3/2014	27.02.2014





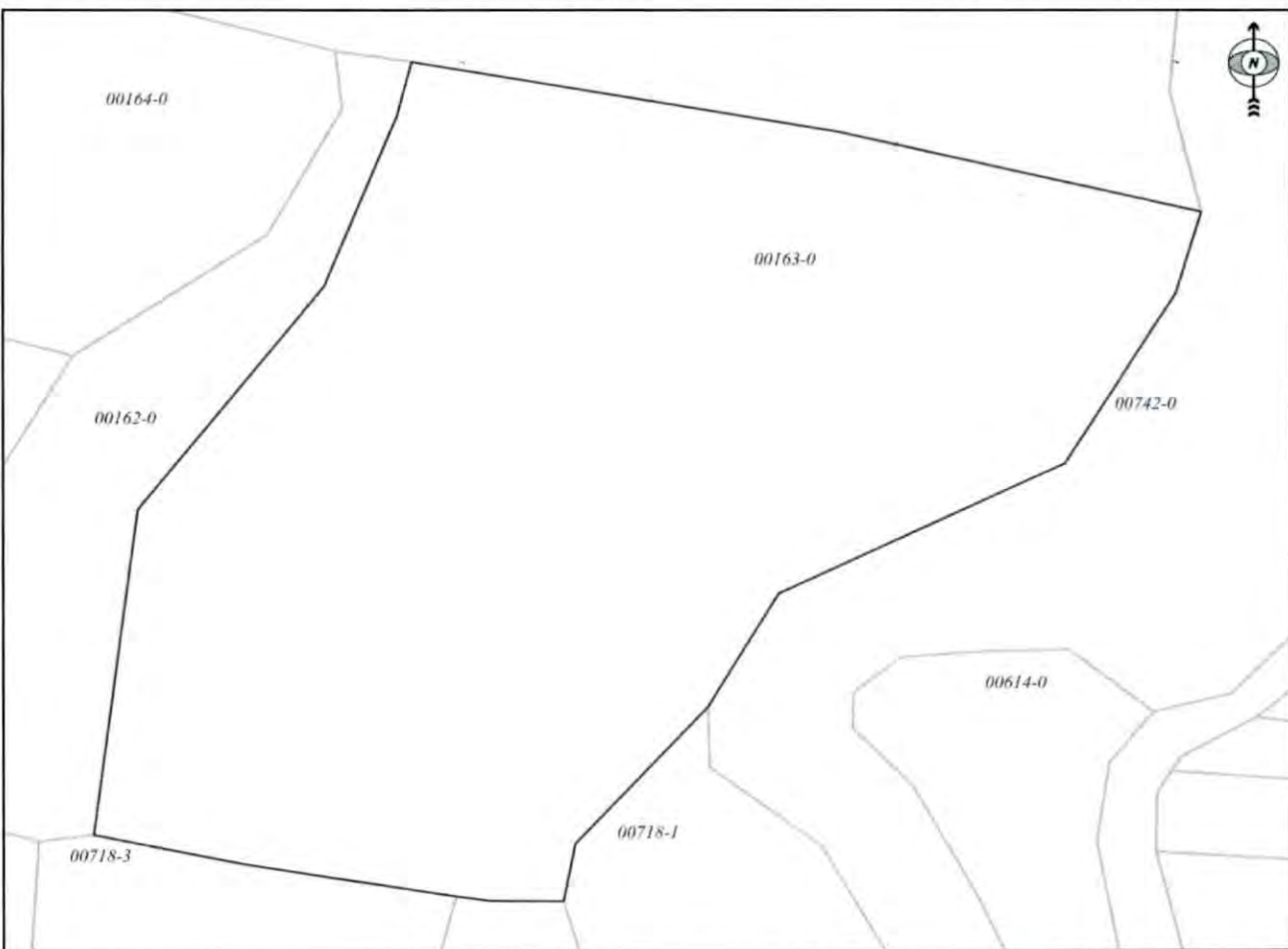
REPUBLIKA E KOSOVËS / REPUBLIKA KOSOVA / REPUBLIC OF KOSOVO  
QEVERIA E KOSOVËS / VLADA KOSOVA / GOVERNMENT OF KOSOVA  
MINISTRIA E MJEDISIT, PLANIFIKIMIT HAPËSINOR DHE INFRASTRUKTURËS  
MINISTARSTVO ŽIVOTNE SREDINE, PROSTORNOG PLANIRANJA I INFRASTRUKTURE  
MINISTRY OF ENVIRONMENT, SPATIAL PLANNING AND INFRASTRUCTURE

AGJENCIA KADASTRALE E KOSOVËS/ KATASTARSKA AGENCIJA KOSOVA/ KOSOVA CADASTRAL AGENCY

KOPJA E PLANIT / KOPIJA PLANA / COPY PLAN

Zyra Kadastrale Komunale/ Opštinska Katastarska Kancelarija /Municipal Cadastral Office : PODUJEVË  
Zona Kadastrale / Katastarska Zona / Cadastral Zone: Siboci i Epërm

Njësia/Jedinica/Unit	Tipi/Vrsta/Type	Sipërfaqja/Povšina/Area m <sup>2</sup>
P-71712021-00163-0	Parcelë / Parcela / Parcel	7538



Shkalla/Razmera/Scale: 1:806

Punoi/Obradio/Created:

Data/ Data/Date: 30.11.2021

Koha/ Vreme/ Time: 11:06:07

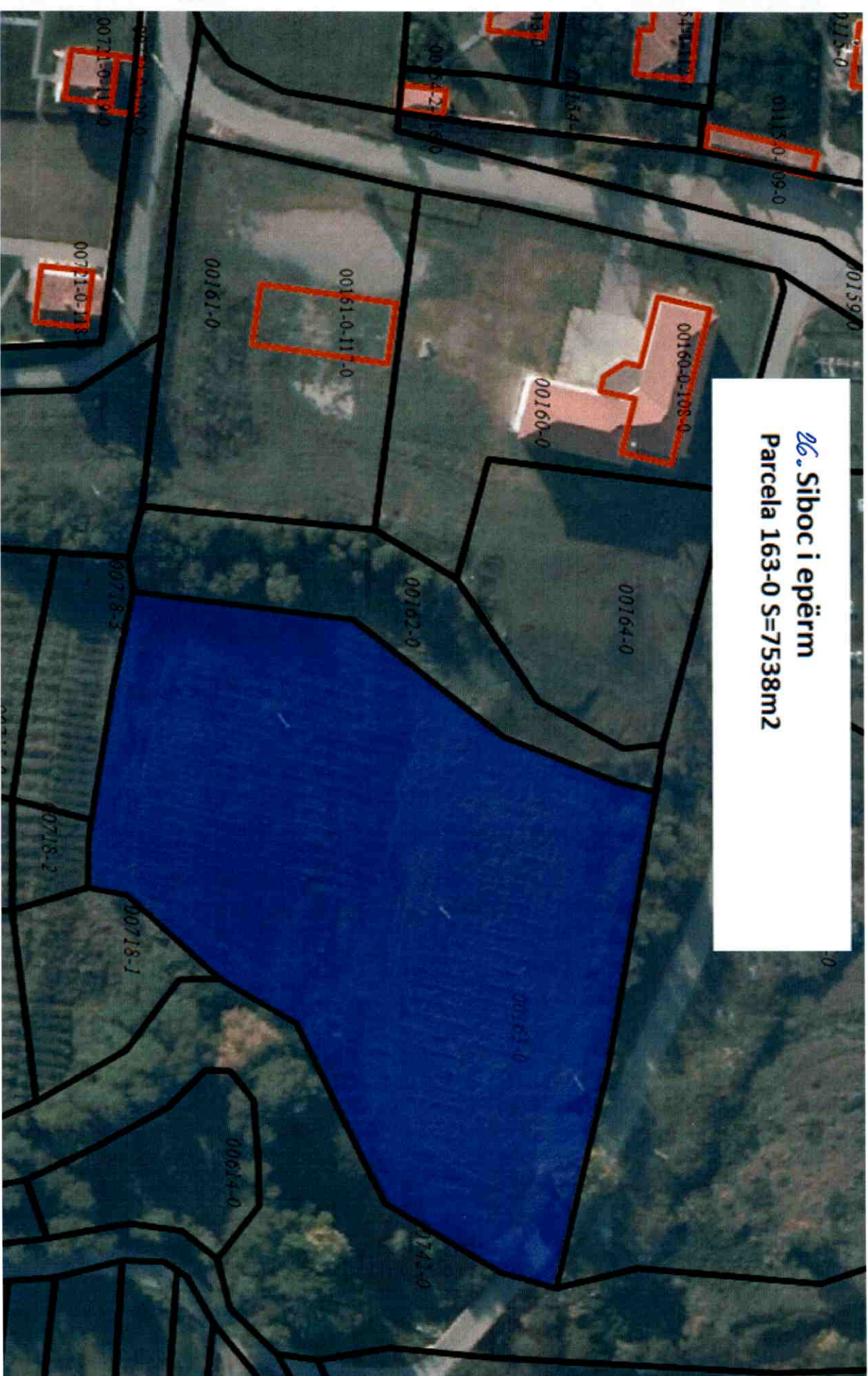
Nënshkrimi/Potpis/Signature:

Shënim/Beleška/Note:

Aprovoi/Usvojio/Approved:  Dretori/Direktor/Director

Nënshkrimi/Potpis/Signature:

*№. Siboc i epërm*  
**Parcela 163-0 S=7538m<sup>2</sup>**



27-28



Republika e Kosovës

Republica-Kosovo-Republic of Kosovo

Qeveria - Vlada - Government

Ministria e Mjetitsh, Planifikimit Hapësinor dhe Infrastrukturës / Ministarstvo Životne Sredine, Prostornog Planiranja i Infrastrukture /

Ministry of Environment, Spatial Planning and Infrastructure

AGJENCIA KADASTRALE E KOSOVËS / KATASTARSKA AGENCIJA KOSOVA / KOSOVO CADASTRAL AGENCY

CERTIFIKATË / CERTIFIKAT / CERTIFICATE

NJËSIA KADASTRALE / KATASTARSKA JEDINICA / CADASTRAL UNIT : P-71712004-01119-0

Numri i lëndës / Broj Predmet / Case Referent Number: 08-942-06-104305  
 Data dhe koha e feshimit / Datum i vreme izdavanja / Date and time of submission: 26.11.2021 - 14:26  
 Komuna / Opština / Municipality: PODUJEVË / PODUJEVO / PODUJEVË  
 Zona kadastrale / Katastarska Zona / Cadastral Zone: Balloç / Balovac / Balloče  
 Zyra Kadastrale Komunale / Opštinska Katastarska Kancelarija / Municipal Cadastral Office: PODUJEVË / PODUJEVO / PODUJEVË

A. TË DHËNAT PËR NJËSINË KADASTRALE / PODACI O KATASTARSKOJ JEDINICI / CADASTRAL UNIT DATA

Numri i njësise kadastrale Broj katastarske jedinice Cad. Unit. No.	Lloji i njësise Vrsta Jedinice Unit Type	Lloji i pronës Vrsta imovine Property Type	Zona U/R C/S U/R	Sipërfaqja Površina Area (m <sup>2</sup> )	Pershkrim Opis Description	Krijuar më datën Uradjeno na dan Created On	Azhuruar Azurirano Updated
P-71712004-01119-0	PARCELE / PARCELA / PARCEL	Pronë shoqërore / Društvena Imovina / Socially owned Land		24483			

A.1 ADRESA E NJËSISË KADASTRALE / ADRESA KATASTARSKE JEDINICE / CADASTRAL UNIT ADDRESS

Vendbanimi - adresa Prebivaliste - adresa Resident - address	Kodi Postal Poštanski Kod Postal Code	Hollësitë e adresës Pojednostni adrese Address Details	Krijuar më datën Uradjeno na dan Created On	Azhuruar Azurirano Updated
ARAT E NISHEFCVE/ARAT E NISHEFCVE/ARAT E NISHEFCVE		ARAT E NISHEFCVE		



**A.2 LLOJIT I SHFRYTËZIMIT / VRSTA KORISCENJA / TYPE OF USE**

Numri/ Broj Number	Lloji i shfrytëzimit të parcelës Vrsta koriscenja parcelle Parcel Type Of Use	Shfrytëzimi aktual i parcelës Trenutno koriscenje parcelle Parcel Current Use	Kualiteti i klasës Kvaliteti klase Quality Class	Sipërfaqja Površina Area (m <sup>2</sup> )
1	Bujqësore/Poljoprivredno/Agriculture	Kullësor/Pashnjaci/pasture	Kullësor E Klasës 4/Pashnjak 4 Klase/4th Class Pasture	24483

**B. PRONARI/POSEDUESI - VLASNIK/DRŽALAC - OWNER/POSSESSOR**

Të drejtat Prava Rights	Emri Ime Name	Nr. personal Licen broj ID. No.	Vendbanimi Prebivahste Resident	Kodi postar Poštanski kod Postal code	Hollësitë e adresës Pojednosti adrese Address details	Pjesa e pronës Deo imovine Share quota	Pershkrimi Opis Description	Azhuruar Azurirano Updated
Poseidim individual/ Individualna Drzavina/ Single possessor	<b>Komuna e Podujevës</b>	600534946	PODUEVE/ PODUEVO /PODUEVE/		NUHI GASHI	1/1		



REPUBLIKA E KOSOVËS / REPUBLIKA KOSOVA / REPUBLIC OF KOSOVO  
QEVERIA E KOSOVËS / VLADA KOSOVA / GOVERNMENT OF KOSOVA  
MINISTRIA E MJEDISIT, PLANIFIKIMIT HAPËSINOR DHE INFRASTRUKTURËS  
MINISTARSTVO ŽIVOTNE SREDINE, PROSTORNOG PLANIRANJA I INFRASTRUKTURE  
MINISTRY OF ENVIRONMENT, SPATIAL PLANNING AND INFRASTRUCTURE

AGJENCIA KADASTRALE E KOSOVËS/ KATASTARSKA AGENCIJA KOSOVA/ KOSOVA CADASTRAL AGENCY

KOPJA E PLANIT / KOPIJA PLANA / COPY PLAN

Zyra Kadastrale Komunale/ Opštinska Katastarska Kancelarija /Municipal Cadastral Office : PODUJEVË

Zona Kadastrale / Katastarska Zona / Cadastral Zone: Balloc

Njësia/Jedinica/Unit	Tipi/Vrsta/Type	Sipërfaqja/Povšina/Area m <sup>2</sup>
P-71712004-01119-0	Parcelë / Parcela / Parcel	24483




Shkalla/Razmera/Scale: 1:2787

Punoi/Obradio/Created:

Data/ Data/Date: 30.11.2021

Koha/ Vreme/ Time: 11:12:34

Nënshkrimi/Potpis/Signature: 

Shënim/Beleška/Note:

Aprovoui/Usvojio/Approved:  Drejtori/Direktor/Director

Nënshkrimi/Potpis/Signature: 



## Republika e Kosovës

Republika Kosovo-Republic of Kosovo

Qeveria - Vlada - Government

Ministria e Mjetit, Planifikimit Hapësinor dhe Infrastrukturës / Ministarstvo Životne Sredine, Prostornog Planiranja i Infrastrukture /

Ministry of Environment, Spatial Planning and Infrastructure

AGJENCIA KADASTRALE E KOSOVËS / KATASTARSKA AGENCIJA KOSOVA / KOSOVO CADASTRAL AGENCY

### CERTIFIKATË / CERTIFIKAT / CERTIFICATE

NJËSIA KADASTRALE / KATASTARSKA JEDINICA / CADASTRAL UNIT : P-71712004-01057-0

Numri i lëndës / Broj Predmet / Case Referent Number:

08-942-06-104305

Data dhe koha e feshimit / Datum i vreme izdavanja / Date and time of submission:

26.11.2021 - 14:25

Komuna / Opština / Municipality:

PODUEVË / PODUEVO / PODUEVË

Zona kadastrale / Katastarska Zona / Cadastral Zone:

Balloç / Balloçac / Balloçe

Zyra Kadastrale Komune / Opštinska Katastarska Kancelarija / Municipal Cadastral Office: PODUEVË / PODUEVO / PODUEVË

#### A. TË DHËNAT PËR NJËSINË KADASTRALE / PODACI O KATASTARSKOJ JEDINICI / CADASTRAL UNIT DATA

Numri i njësisë kadastrale Broj katastarske jedinice Cad. Unit. No.	Lloji i njësisë Vrsta Jedinice Unit Type	Lloji i pronës Vrsta imovine Property Type	Zona U/R G/S U/R	Sipërfaqja Površina Area (m <sup>2</sup> )	Pëskkrim Opis Description	Krijuar më datën Uradjeno na dan Created On	Azhuruar Azurirano Updated
P-71712004-01057-0	PARCELË / PARCELA / PARCEL	Pronë shoqërore / Društvena Imovina / Socially owned Land		79674			

#### A.1 ADRESA E NJËSISË KADASTRALE / ADRESA KATASTARSKE JEDINICE / CADASTRAL UNIT ADDRESS

Vendbanimi - adresa Prebivalisite - adresa Resident - address	Kodi Postal Poštanski Kod Postal Code	Hollësitë e adresës Pojednostni adrese Address Details	Krijuar më datën Uradjeno na dan Created On	Azhuruar Azurirano Updated
DIERRINË-DIERRINË/DIERRINË-DIERRINË/DIERRINË-DIERRINË		DIERRINË-DIERRINË		



**A.2 LLOJI I SHFRYTËZIMIT / VRSTA KORISCENJA / TYPE OF USE**

Numri Broj Number	Lloji i shfrytëzimit të parcelës Vrsta koriscenja parcele Parcel Type Of Use	Shfrytëzimi aktual i parcelës Trenutno koriscenje parcele Parcel Current Use	Kualiteti i klasës Kvaliteti klase Quality Class	Sipërfaqja (m <sup>2</sup> ) Površina (m <sup>2</sup> ) Area (m <sup>2</sup> )
1	Bujqësore/Poljoprivredno/Agriculture	Kullësor/Pashnjac/pasture	Kullësor E Klasës 4/Pashnjak 4 Klase/4th Class Pasture	79674

**B. PRONARI/POSEDESI - VLASNIK/DRŽALAC - OWNER/POSSESSOR**

Të drejtat Prava Rights	Emri Ime Name	Nr. personal Licent broj ID. No.	Vendbanimi Prebivaliste Resident	Kodi posttal Poštanski kod Postal code	Hollësitë e adresës Pojedinosti adrese Address details	Pjesa e pronës Dio imovine Share quota	Pershkrimi Opis Description	Azhurnuar Ažurirano Updated
Poseidim individual / Individualna Druzavina / Single possessor	<b>Komuna e Podujevës</b>	600534946	PODUEVË / PODUEVO /PODUEVË/		NUHI GASHI	1/1		



REPUBLIKA E KOSOVËS / REPUBLIKA KOSOVA / REPUBLIC OF KOSOVO  
QEVERIA E KOSOVËS / VLADA KOSOVA / GOVERNMENT OF KOSOVA  
MINISTRIA E MJEDISIT, PLANIFIKIMIT HAPËSINOR DHE INFRASTRUKTURËS  
MINISTARSTVO ŽIVOTNE SREDINE, PROSTORNOG PLANIRANJA I INFRASTRUKTURE  
MINISTRY OF ENVIRONMENT, SPATIAL PLANNING AND INFRASTRUCTURE

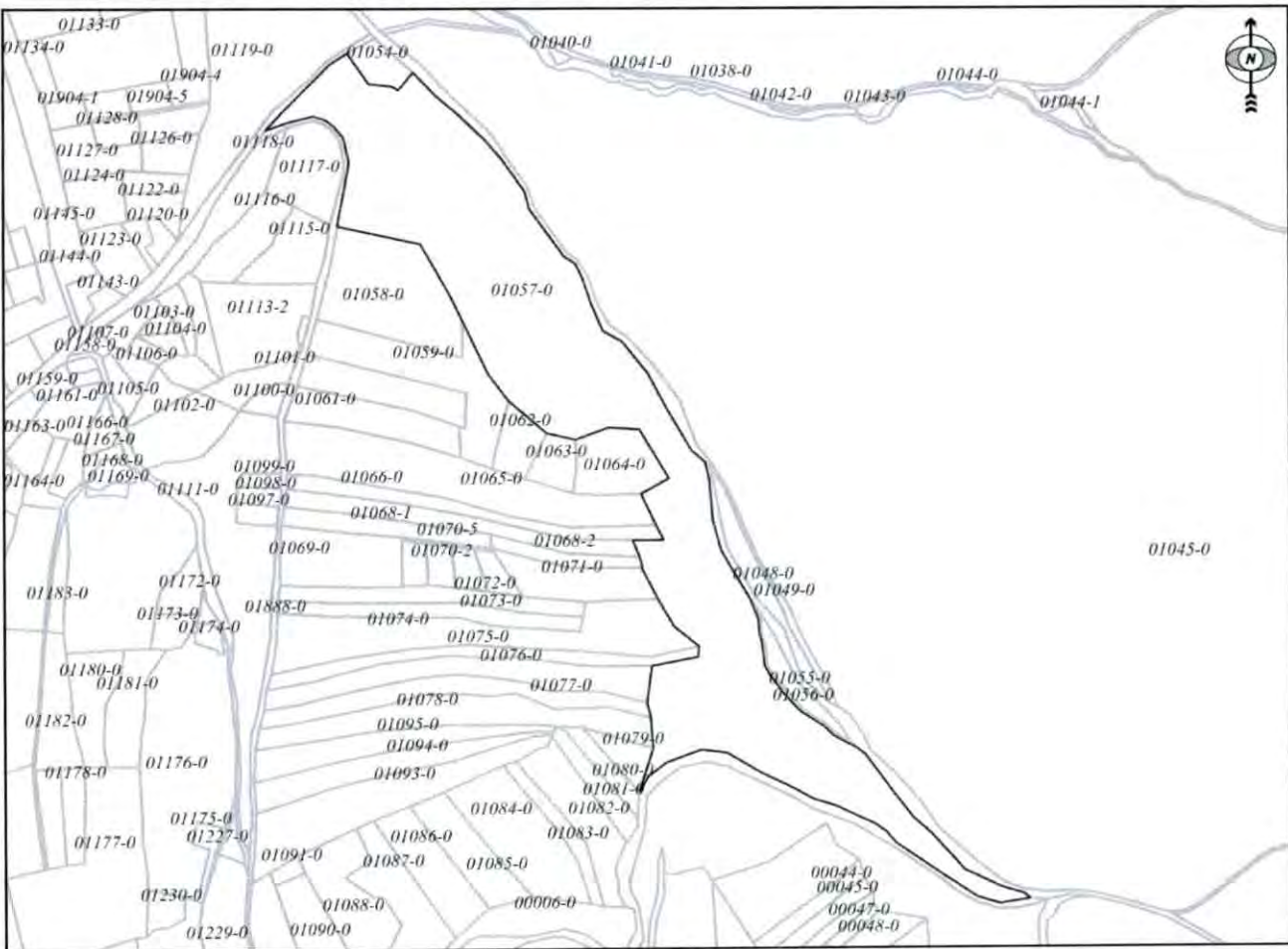
AGJENCIA KADASTRALE E KOSOVËS/ KATASTARSKA AGENCIJA KOSOVA/ KOSOVA CADASTRAL AGENCY

KOPJA E PLANIT / KOPIJA PLANA / COPY PLAN

Zyra Kadastrale Komunale/ Opštinska Katastarska Kancelarija /Municipal Cadastral Office : PODUJEVË

Zona Kadastrale / Katastarska Zona / Cadastral Zone: Balloc

Njësia/Jedinica/Unit	Tipi/Vrsta/Type	Sipërfaqja/Povšina/Area m <sup>2</sup>
P-71712004-01057-0	Parcelë / Parcela / Parcel	79674



Shkalla/Razmera/Scale: 1:6289

Punoi/Obradio/Created:

Data/ Data/Date: 30.11.2021

Koha/ Vreme/ Time: 11:11:49

Nënshkrimi/Potpis/Signature:

Shënim/Beleška/Note:

Aprovoi/Usvojio/Aproyad. Drejtori/Direktor/Director

Nënshkrimi/Potpis/Signature:







27. 28.  
Balloc  
Parcelat 1057-0 dhe 1119-0



Republika e Kosovës  
Republika Kosovo-Republic of Kosovo  
Qeveria - Vlada - Government

Ministria e Mjedisit, Planifikimit Hapësinor dhe Infrastrukturës / Ministarstvo Životne Sredine, Prostornog Planiranja i Infrastrukture /  
Ministry of Environment, Spatial Planning and Infrastructure  
AGJENCIA KADASTRALE E KOSOVËS / KATASTARSKA AGENCIJA KOSOVA / KOSOVO CADASTRAL AGENCY

CERTIFIKATË / CERTIFIKAT / CERTIFICATE

NUMËRIA KADASTRALE / KATASTARSKA JEDINICA / CADASTRAL UNIT : P-71712054-00236-0

Numri i lëndës / Broj Predmet / Case Referent Number: 08-942-06-107847  
Data dhe koha e lëshimit / Datum i vreme izdavanja / Date and time of submission: 14.12.2021 - 08:34  
Komuna / Opština / Municipality: PODUJEVË / PODUJEVO / PODUJEVË  
Zona kadastrale / Katastarska Zona / Cadastral Zone: Miroc / Mirovac / Mirofe  
Zyra Kadastrale Komunale / Opštinska Katastarska Kancelarija / Municipal Cadastral Office: PODUJEVË / PODUJEVO / PODUJEVË

A. TË DHËNAT PËR NJËSINË KADASTRALE / PODACI O KATASTARSKOJ JEDINICI / CADASTRAL UNIT DATA

Numri i njësisë kadastrale Broj Katastarske jedinice Cad. Unit No.	Lloji i njësisë Vrsta jedinice Unit Type	Lloji i pronës Vrsta imovine Property Type	Zona U/R G/S U/R	Sipërfaqja Površina Area (m <sup>2</sup> )	Përshkrim Opis Description	Krijuar më datën Uradjeno na dan Created On	Azhuruar Azurirano Updated
P-71712054-00236-0	PARCELE / PARCELA / PARCEL	Pronë shoqërore / Društvena / Imovina / Socially owned Land		210			

A.1 ADRESA E NJËSISË KADASTRALE / ADRESA KATASTARSKE JEDINICE / CADASTRAL UNIT ADDRESS

Vendbanimi - adresa Prebivalište - adresa Resident - address	Kodi Postal Poštanski Kod Postal Code	Hollësitë e adresës Pojednostni adrese Address Details	Krijuar më datën Uradjeno na dan Created On	Azhuruar Azurirano Updated
POZHARE-MBI RRUGË/POZHARE-MBI RRUGË/POZHARE-MBI RRUGË		POZHARE-MBI RRUGË		

REPUBLICA E KOSOVËS  
KOMUNA E PODUJEVË  
Zyrtari përgjegjës / Odgovorno lice / Official person

**A.2 LLOJIT I SHFRYTËZIMIT / VRSTA KORISCENJIA / TYPE OF USE**

Numri Broj Number	Lloji i shfrytëzimit të parcelës Vrsta koriscenja parcelle Parcel Type Of Use	Shfrytëzimi aktual i parcelës Trenutno koriscenje parcelle Parcel Current Use	Kualiteti i Klasës Kualiteti klase Quality Class	Sipërfaqja (m <sup>2</sup> ) Povërshna (m <sup>2</sup> ) Area (m <sup>2</sup> )
1	Bujqësore/Poljoprivredno/Agriculture	Kullosar/Pashnjaci/pasture	Kullosë E Klasës 3/Pashnjak 3 Klasse/3rd Class Pasture	210

**B. PRONARI/POSEDESI - VLASNIK/DRŽALAC - OWNER/POSSESSOR**

Të drejtat Prava Rights	Emri Ime Name	Nr. personal Liceni broj ID. No.	Vendbanimi Prebivajstie Resident	Kodi postar Poštanski kod Postal code	Hollësihtë e adresës Pojednostoi adrese Address details	Pjesa e pronës Deo imovine Share quota	Pershkrimi Opis Description	Azhuruar Azurtrano Updated
Poseidim individual / Individualna Drzavina / Single possessor	<b>Komuna e Podujevës</b>	600534946	PODUJEVË / PODUJEVO / PODJEVË /		NUHI GASHI	1/1		



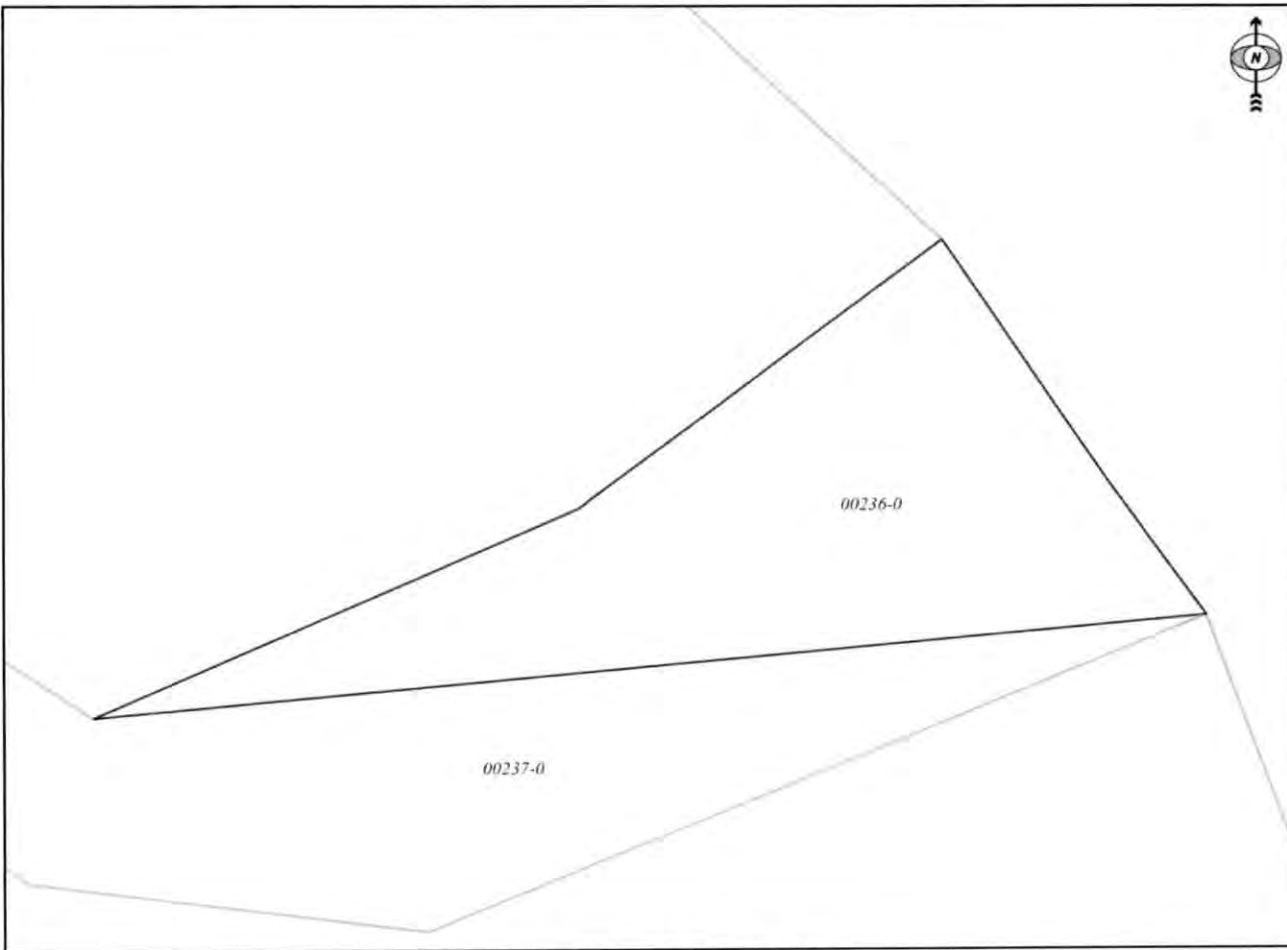
REPUBLIKA E KOSOVËS / REPUBLIKA KOSOVA / REPUBLIC OF KOSOVO  
QEVERIA E KOSOVËS / VLADA KOSOVA / GOVERNMENT OF KOSOVA  
MINISTRIA E MJEDISIT, PLANIFIKIMIT HAPËSINOR DHE INFRASTRUKTURËS  
MINISTARSTVO ŽIVOTNE SREDINE, PROSTORNOG PLANIRANJA I INFRASTRUKTURE  
MINISTRY OF ENVIRONMENT, SPATIAL PLANNING AND INFRASTRUCTURE

AGJENCIA KADASTRALE E KOSOVËS / KATASTARSKA AGENCIJA KOSOVA / KOSOVA CADASTRAL AGENCY

**KOPJA E PLANIT / KOPIJA PLANA / COPY PLAN**

Zyra Kadastrale Komunale/ Opštinska Katastarska Kancelarija /Municipal Cadastral Office : **PODUJEVË**  
Zona Kadastrale / Katastarska Zona / Cadastral Zone: **Miroc**

Njësia/Jedinica/Unit	Tipi/Vrsta/Type	Sipërfaqja/Povšina/Area m <sup>2</sup>
P-71712054-00236-0	Parcelë / Parcela / Parcel	210




Shkalla/Razmera/Scale: 1:222

Punoi/Obradio/Created:

Data/ Data/Date: 14.12.2021

Koha/ Vreme/ Time: 08:38:44

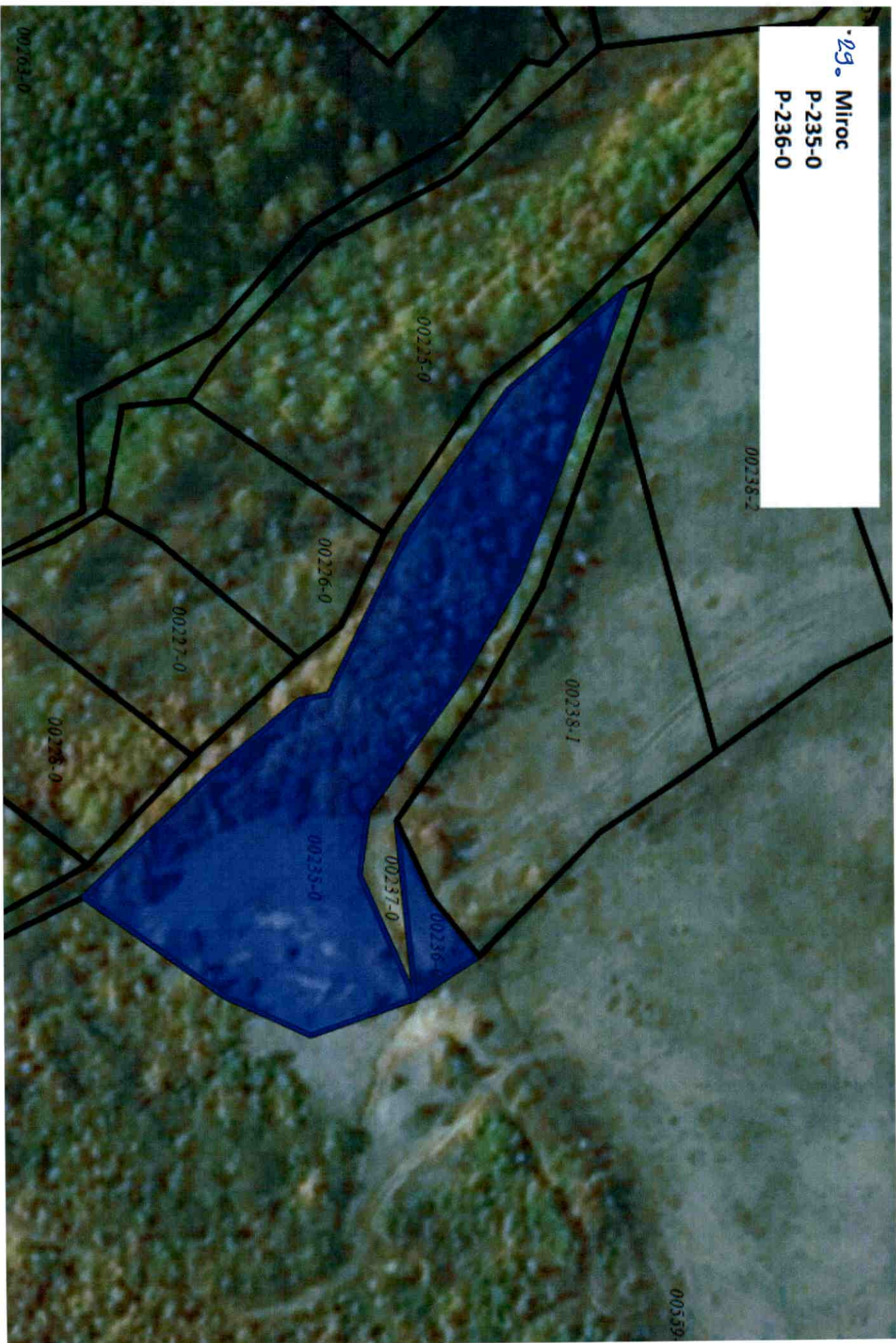
Nënshkrimi/Potpis/Signature: 

Shënim/Beleška/Note:

Aprovoi/Usvojio/Approved:  Drejtor/Direktor/Director

Nënshkrimi/Potpis/Signature: 

29. Miroc  
P-235-0  
P-236-0



29



Republika e Kosovës

Republica Kosovo-Republic of Kosovo

Qeveria - Vlada - Government

Ministria e Mjedisit, Planifikimit Hapësinor dhe Infrastrukturës / Ministarstvo Životne Sredine, Prostornog Planiranja i Infrastrukture /

Ministry of Environment, Spatial Planning and Infrastructure

AGJENCIA KADASTRALE E KOSOVËS / KATASTARSKA AGENCIJA KOSOVA / KOSOVO CADASTRAL AGENCY

CERTIFIKATË / CERTIFIKAT / CERTIFICATE

NJËSIA KADASTRALE / KATASTARSKA JEDINICA / CADASTRAL UNIT : P-71712054-00235-0

Numri i lëndës / Broj Predmet / Case Referent Number: 08-942-06-104305/2021  
 Data dhe koha e lëshimit / Datum i vreme izdavanja / Date and time of submission: 01.12.2021 - 09:58  
 Komuna / Opština / Municipality: PODUJEVË / PODUJEVO / PODUJEVÉ  
 Zona kadastrale / Katastarska Zona / Cadastral Zone: Miroc / Mirovac / Mirole  
 Zyra Kadastrale Komunale / Opštinska Katastarska Kancelarija / Municipal Cadastral Office: PODUJEVË / PODUJEVO / PODUJEVÉ

A. TË DHËNAT PËR NJËSINË KADASTRALE / PODACI O KATASTARSKOJ JEDINICI / CADASTRAL UNIT DATA

Numri i njësise kadastrale Broj katastarske jedinice Cad. Unit. No.	Lloji i njësise Vrsta Jedinice Unit Type	Lloji i pronës Vrsta imovine Property Type	Zona U/R C/S U/R	Sipërfaqja Površina Area (m <sup>2</sup> )	Përkrahim Opis Description	Krijuar më datën Urađeno na dan Created On	Azhuruar Ažurirano Updated
P-71712054-00235-0	PARCELË / PARCELA / PARCEL	Pronë shoqërore / Društvena Imovina / Socially owned Land		4143			

A.1 ADRESA E NJËSISË KADASTRALE / ADRESA KATASTARSKE JEDINICE / CADASTRAL UNIT ADDRESS

Vendbanimi - adresa Prebivaliste - adresa Resident - address	Kodi Postal Poštanski Kod Postal Code	Hollësihtë e adresës Pojednostni adrese Address Details	Krijuar më datën Urađeno na dan Created On	Azhuruar Ažurirano Updated
POZHARE-POZHARE/POZHARE-POZHARE/POZHARE-POZHARE		POZHARE-POZHARE		



**A2 LLOJII I SHFRYTËZIMIT / VRSTA KORISCENJA / TYPE OF USE**

Numri Broj Number	Lloji i shfrytëzimit të parcelës Vrsta koriscenja parcelle Parcel Type Of Use	Shfrytëzimi aktual i parcelës Trenutno koriscenje parcelle Parcel Current Use	Kualiteti i klases Kvalitet klase Quality Class	Sipërfaqja (m <sup>2</sup> ) Površina (m <sup>2</sup> ) Area (m <sup>2</sup> )
1	Shërbimet Publike/Javne Ushuge/Public Services	Vareze/Grohëje/cemetery		4143

**B. PRONARI/POSEDUESI - VLASNIK/DRŽALAC - OWNER/POSSESSOR**

Të drejtat Prava Rights	Emri Ime Name	Nr. personal Licenç ID. No.	Vendbanimi Prebivaliste Resident	Kodi postar Poštanski kod Postal code	Hollësitë e adresës Pojednosti adrese Address details	Pjesa e pronës Deo imovine Share quota	Pershkrimi Opis Description	Azhuruar Azurirano Updated
Poseidim individual / Individualna Dezavina / Single possessor	<b>Komuna e Podujevës</b>	600534946	PODUEVE / PODUEVO / PODUEVE /		NUHI GASHI	1/1		

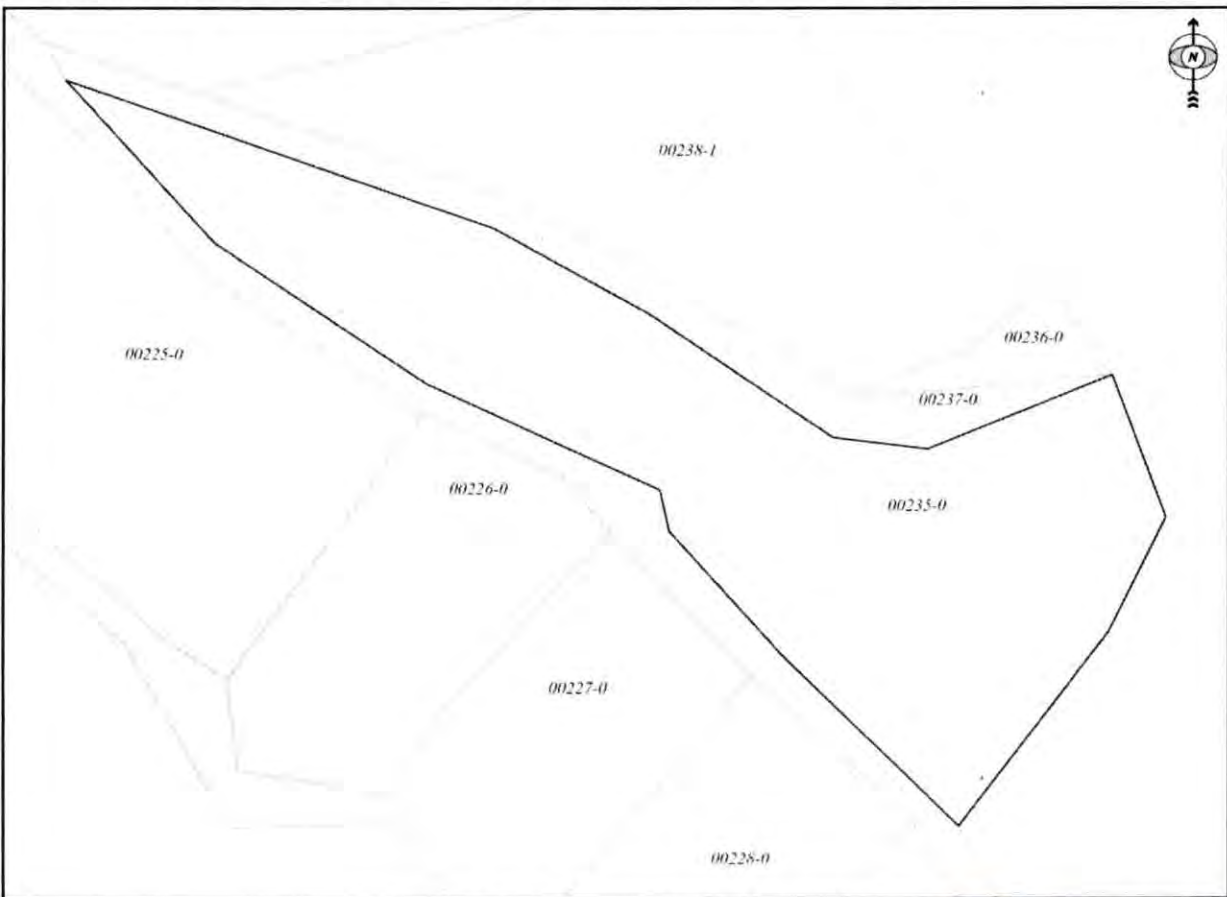


REPUBLIKA E KOSOVËS / REPUBLIKA KOSOVA / REPUBLIC OF KOSOVO  
QEVERIA E KOSOVËS / VLADA KOSOVA / GOVERNMENT OF KOSOVA  
MINISTRIA E MJEDISIT, PLANIFIKIMIT HAPËSINOR DHE INFRASTRUKTURËS  
MINISTARSTVO ŽIVOTNE SREDINE, PROSTORNOG PLANIRANJA I INFRASTRUKTURE  
MINISTRY OF ENVIRONMENT, SPATIAL PLANNING AND INFRASTRUCTURE

AGJENCIA KADASTRALE E KOSOVËS/ KATASTARSKA AGENCIJA KOSOVA/ KOSOVA CADASTRAL AGENCY  
KOPJA E PLANIT / KOPIJA PLANA / COPY PLAN

Zyra Kadastrale Komunale/ Opštinska Katastarska Kancelarija /Municipal Cadastral Office : PODUJEVË  
Zona Kadastrale / Katastarska Zona / Cadastral Zone: Miroc

Njësia/Jedinica/Unit	Tipi/Vrsta/Type	Sipërfaqja/Povšina/Area m <sup>2</sup>
P-71712054-00235-0	Parcelë / Parcela / Parcel	4143



Shkalla/Razmera/Scale: 1:892

Punoi/Obradio/Created:  
Data/ Data/Date: 01.12.2021  
Koha/ Vreme/ Time: 10:07:42  
Nënshkrimi/Potpis/Signature:  
Shënim/Beleška/Note:

Aprovoi/Usvojio/Aproved, Drejtori/Direktor/Director

Nënshkrimi/Potpis/Signature:

024/27





Republika e Kosovës

Republika Kosovo-Republic of Kosovo

Qeveria - Vlada - Government

Ministria e Mjedisit, Planifikimit Hapësinor dhe Infrastrukturës / Ministarstvo Životne Sredine, Prostornog Planiranja i Infrastrukture /

Ministry of Environment, Spatial Planning and Infrastructure

AGJENCIA KADASTRALE E KOSOVËS / KATASTARSKA AGENCIJA KOSOVA / KOSOVO CADASTRAL AGENCY

CERTIFIKATË / CERTIFIKAT / CERTIFICATE

NJËSIA KADASTRALE / KATASTARSKA JEDINICA / CADASTRAL UNIT : P-71712027-00706-0

Numri i jëndës / Broj Predmet / Case Referent Number:	08-942-06-107750
Data dhe koha e lëshimit / Datum i vreme izdavanja / Date and time of submission:	13.12.2021 - 14:04
Komuna / Opština / Municipality:	PODUJEVË / PODUJEVO / PODUJEVË
Zona kadastrale / Katastarska Zona / Cadastral Zone:	Llapshicë E Poshtme / Donja Lapaštica / Llapshicë E Poshtme
Zyra Kadastrale Komunale / Opštinska Katastarska Kancelarija / Municipal Cadastral Office:	PODUJEVË / PODUJEVO / PODUJEVË

A. TË DHËNAT PËR NJËSINË KADASTRALE / PODACI O KATASTARSKOJ JEDINICI / CADASTRAL UNIT DATA

Numri i njësise kadastrale Broj katastarske jedinice Cad. Unit. No.	Lloji i njësise Vrsta jedinice Unit Type	Lloji i pronës Vrsta imovine Property Type	Zona U/R G/S U/R	Sipërfaqja Površina Area (m <sup>2</sup> )	Përshkrim Opis Description	Krijuar më datën Uradjeno na dan Created On	Azhuruar Azurirano Updated
P-71712027-00706-0	PARCELE / PARCELA / PARCEL.	Pronë shoqërore / Društvena / Inovivna / Socially owned Land		4307			

A.1 ADRESA E NJËSISË KADASTRALE / ADRESA KATASTARSKE JEDINICE / CADASTRAL UNIT ADDRESS

Vendbanimi - adresa Prebivalište - adresa Resident - address	Kodi Postal Poštanski Kod Postal Code	Hollësitë e adresës Pojednostni adrese Address Details	Krijuar më datën Uradjeno na dan Created On	Azhuruar Azurirano Updated
ARA-NËN VORREZA/ARA-NËN VORREZA/ARA-NËN VORREZA		ARA-NËN VORREZA		



**A.2 LLOJTI SHFRYTËZIMIT / VRSTA KORISCENJIA / TYPE OF USE**

Numri Broj Number	Lloji i shfrytëzimit të parcelës Vrsta koriscenja parcelle Parcel Type Of Use	Shfrytëzimi aktual i parcelës Trenutno koriscenje parcelle Parcel Current Use	Kualiteti i Klases Kvaliteti Klase Quality Class	Sipërfaqja (m <sup>2</sup> ) Površina (m <sup>2</sup> ) Area (m <sup>2</sup> )
1	Bujqësore/Poljoprivredno/Agriculture	Kullosat/Pashnjaci/pasture	Kullosë E Klases 2/Pashnjak 2 Klase/2nd Class Pasture	4307

**B. PRONARI/POSEDUESI - VLASNIK/DRŽALAC - OWNER/POSSESSOR**

Të drejtat Prava Rights	Emri Ime Name	Nr. personal Licen broj ID. No.	Vendbanimi Prehvatiste Resident	Kodi posttal Postanski kod Postal code	Hollësitë e adresës Pojednosti adrese Address details	Pjesa e pronës Deo imovine Share quota	Pershkrimi Opis Description	Azhuruar Azurirano Updated
Posejtin individual / Individualna Drzavina / Single possessor	<b>Komuna e Podujevës</b>	600534946	PODUEVE / PODUEVO / PODUEVE /		NUHI GASHI	1/1		

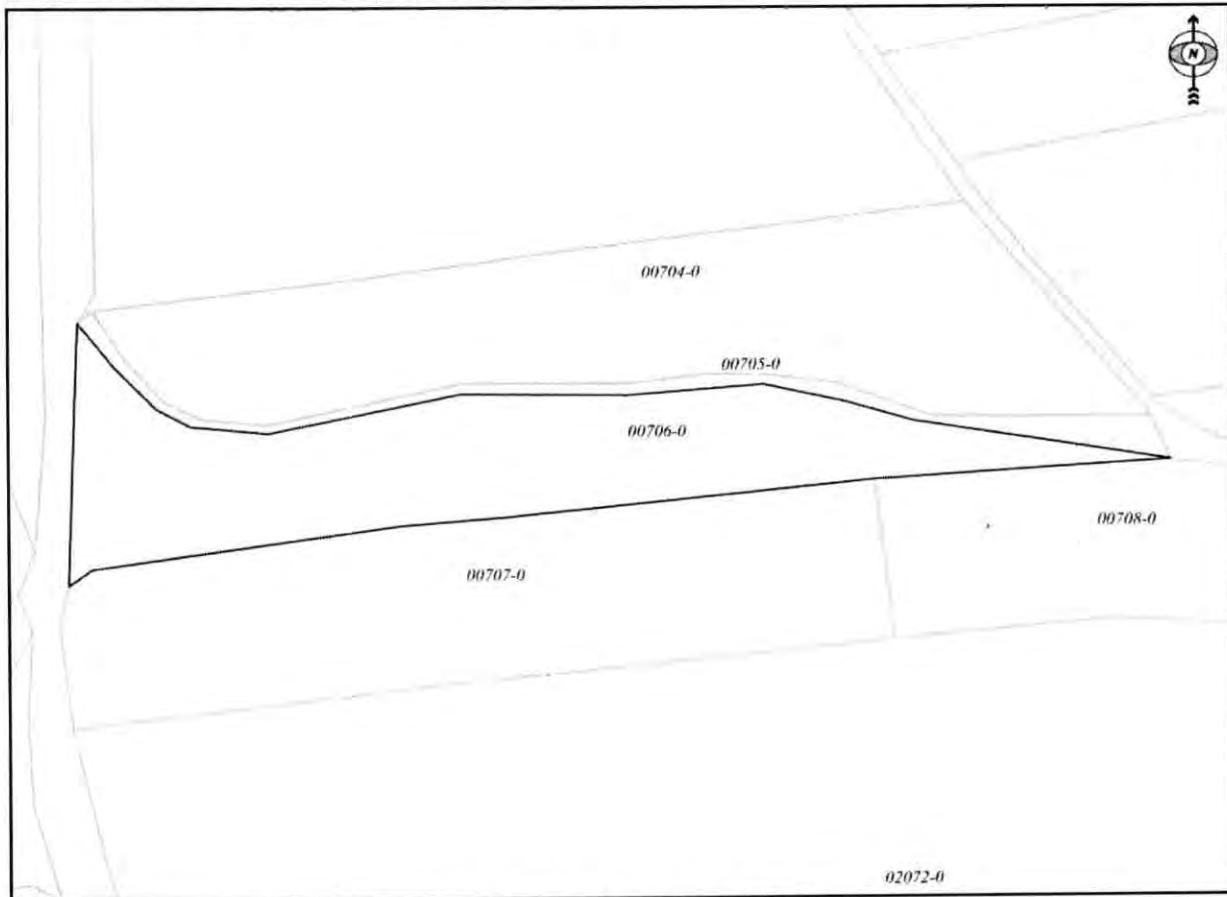


REPUBLIKA E KOSOVËS / REPUBLIKA KOSOVA / REPUBLIC OF KOSOVO  
QEVERIA E KOSOVËS / VLADA KOSOVA / GOVERNMENT OF KOSOVA  
MINISTRIA E MJEDISIT, PLANIFIKIMIT HAPËSINOR DHE INFRASTRUKTURËS  
MINISTARSTVO ŽIVOTNE SREDINE, PROSTORNOG PLANIRANJA I INFRASTRUKTURE  
MINISTRY OF ENVIRONMENT, SPATIAL PLANNING AND INFRASTRUCTURE

AGJENCIA KADASTRALE E KOSOVËS/ KATASTARSKA AGENCIJA KOSOVA/ KOSOVA CADASTRAL AGENCY  
KOPJA E PLANIT / KOPIJA PLANA / COPY PLAN

Zyra Kadastrale Komunale/ Opštinska Katastarska Kancelarija /Municipal Cadastral Office : PODUJEVË  
Zona Kadastrale / Katastarska Zona / Cadastral Zone: Llapashticë e Poshtme

Njësia/Jedinica/Unit	Tipi/Vrsta/Type	Sipërfaqja/Povšina/Area m <sup>2</sup>
P-71712027-00706-0	Parcelë / Parcela / Parcel	4307



Shkalla/Razmera/Scale: 1:1302

Punoi/Obradio/Created:

Data/ Data/Date: 14.12.2021

Koha/ Vreme/ Time: 09:03:48

Nënshkrimi/Potpis/Signature:

Shënim/Beleška/Note:

Aprovoi/Usvojio/Approved: Drejtori/Direktor/Director

Nënshkrimi/Potpis/Signature:



30. Llapashticë e poshtme  
P-704-0  
P-706-0



30



Republika e Kosovës

Republika Kosovo-Republic of Kosovo

Qeveria - Vlada - Government

Ministria e Mjedisit, Planifikimit Hapësinor dhe Infrastrukturës / Ministarstvo Životne Sredine, Prostornog Planiranja i Infrastrukture /

Ministry of Environment, Spatial Planning and Infrastructure

AGJENCIA KADASTRALE E KOSOVËS / KATASTARSKA AGENCIJA KOSOVA / KOSOVO CADASTRAL AGENCY

CERTIFIKATË / CERTIFIKAT / CERTIFICATE

NJËSIA KADASTRALE / KATASTARSKA JEDINICA / CADASTRAL UNIT : P-71712027-00704-0

Numri i jëndës / Broj Predmet / Case Referent Number: 08-942-06-107750  
 Data dhe koha e lëshimit / Datum i vreme izdavanja / Date and time of submission: 13.12.2021 - 14:04  
 Komuna / Opština / Municipality: PODUJEVË / PODUJEVO / PODUJEVË  
 Zona kadastrale / Katastarska Zona / Cadastral Zone: Llapashicë E Poshtme / Donja Lapaštica / Llapashicë E Poshtme  
 Zyra Kadastrale Komunale / Opštinska Katastarska Kancelarija / Municipal Cadastral Office: PODUJEVË / PODUJEVO / PODUJEVË

A. TË DHËNAT PËR NJËSINË KADASTRALE / PODACI O KATASTARSKOJ JEDINICI / CADASTRAL UNIT DATA

Numri i njësise kadastrale Broj katastarske jedinice Cad. Unit. No.	Lloji i njësise Vrsta jedinice Unit Type	Lloji i pronës Vrsta imovine Property Type	Zona U/R G/S U/R	Sipërfaqja Površina Area (m <sup>2</sup> )	Pershkrim Opis Description	Krijuar më datën Uradjeno na dan Created On	Azhuruar Azurirano Updated
P-71712027-00704-0	PARCELE / PARCELA / PARCEL	Pronë shoqërore / Društvena / Imovina / Socially owned Land		5630			

A.1 ADRESA E NJËSISË KADASTRALE / ADRESA KATASTARSKE JEDINICE / CADASTRAL UNIT ADDRESS

Vendbanimi - adresa Prebivaliste - adresa Resident - address	Kodi Postal Poštanski Kod Postal Code	Hollësitë e adresës Pojednostni adrese Address Details	Krijuar më datën Uradjeno na dan Created On	Azhuruar Azurirano Updated
ARA-NËN VORREZA/ARA-NËN VORREZA/ARA-NËN VORREZA		ARA-NËN VORREZA OPŠTINA PODUJEVË		



**A.2 LLOJIT I SHFRYTËZIMIT / VRSTA KORISCENJA / TYPE OF USE**

Numri Broj Number	Lloji i shfrytëzimit të parcelës Vrsta koriscenja parcelle Parcel Type Of Use	Shfrytëzimi aktual i parcelës Trenutno koriscenje parcelle Parcel Current Use	Kualiteti i Klasës Kvaliteti Klasse Quality Class	Sipërfaqja Površina Area (m <sup>2</sup> )
1	Bujqësore/Poljoprivredno/Agriculture	Kulllosat/Pashnjacë/pasture	Kulllosë E Klasës 2/Pashnjak 2 Klasse/2nd Class Pasture	5630

**B. PRONARI/POSEDUESI - VLASNIK/DRŽALAC - OWNER/POSSESSOR**

Të drejtat Prava Rights	Emri Ime Name	Nr. personal Licent broj ID. No.	Vendbanimi Prebivaliste Resident	Kodi postial Poštanski kod Postal code	Hollësitë e adresës Početností adrese Address details	Pjesa e pronës Deo inovine Share quota	Pershkrimi Opis Description	Azhuruar Ažurirano Updated
Poseidm individual / Individualna Drzavina / Single possessor	<b>Komuna e Podujevës</b>	600534946	PODUEJË / PODUEVO / PODUEVÉ /		NDHI GASHI	1/1		

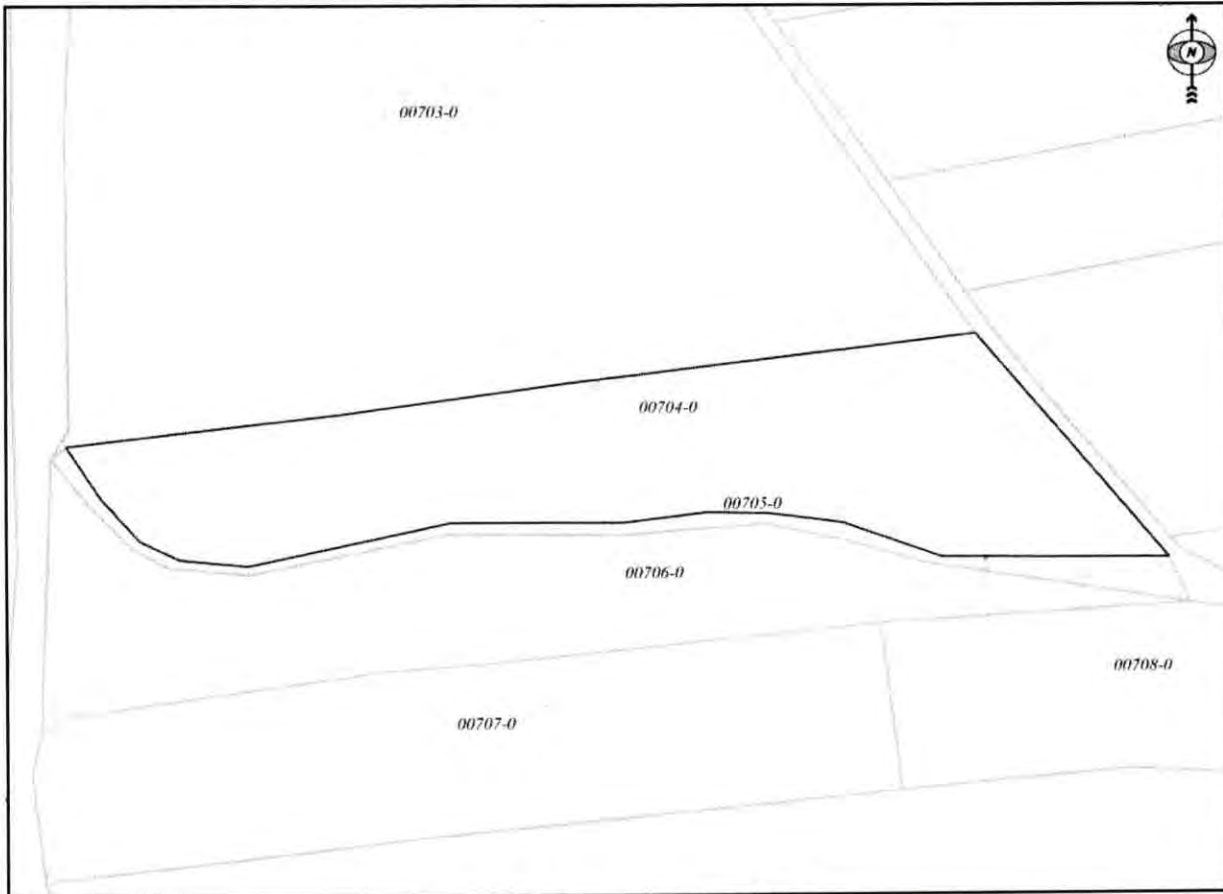


REPUBLIKA E KOSOVËS / REPUBLIKA KOSOVA / REPUBLIC OF KOSOVO  
QEVERIA E KOSOVËS / VLADA KOSOVA / GOVERNMENT OF KOSOVA  
MINISTRIA E MJEDISIT, PLANIFIKIMIT HAPËSINOR DHE INFRASTRUKTURËS  
MINISTARSTVO ŽIVOTNE SREDINE, PROSTORNOG PLANIRANJA I INFRASTRUKTURE  
MINISTRY OF ENVIRONMENT, SPATIAL PLANNING AND INFRASTRUCTURE

AGJENCIA KADASTRALE E KOSOVËS/ KATASTARSKA AGENCIJA KOSOVA/ KOSOVA CADASTRAL AGENCY  
KOPJA E PLANIT / KOPIJA PLANA / COPY PLAN

Zyra Kadastrale Komunale/ Opštinska Katastarska Kancelarija /Municipal Cadastral Office : PODUJEVË  
Zona Kadastrale / Katastarska Zona / Cadastral Zone: Llapashticë e Poshtme

Njësia/Jedinica/Unit	Tipi/Vrsta/Type	Sipërfaqja/Povšina/Area m <sup>2</sup>
P-71712027-00704-0	Parcelë / Parcela / Parcel	5630



Shkalla/Razmera/Scale: 1:1250

Punoi/Obradio/Created:  
Data/ Data/Date: 14.12.2021  
Koha/ Vreme/ Time: 09:11:37  
Nënshkrimi/Potpis/Signature:  
Shënim/Beleška/Note:

Aprovoi/Usvojilo/Approved: Drektori/Direktor/Director  
Nënshkrimi/Potpis/Signature:



31



Republika e Kosovës

Republica Kosovo-Republic of Kosovo

Qeveria - Vlada - Government

Ministria e Mjedisit, Planifikimit Hapësinor dhe Infrastrukturës / Ministarstvo Životne Sredine, Prostornog Planiranja i Infrastrukture /

Ministry of Environment, Spatial Planning and Infrastructure

AGJENCIA KADASTRALE E KOSOVËS / KATASTARSKA AGENCIJA KOSOVA / KOSOVO CADASTRAL AGENCY

CERTIFIKATË / CERTIFIKAT / CERTIFICATE

NJËSIA KADASTRALE / KATASTARSKA JEDINICA / CADASTRAL UNIT : P-71712058-01339-0

Numri i lëndës / Broj Predmet / Case Referent Number: 08-942-06-104305  
 Data dhe koha e lëshimit / Datum i vreme izdavanja / Date and time of submission: 26.11.2021 - 14:43  
 Komuna / Opština / Municipality: PODUJEVË / PODUJEVO / PODUJEVË  
 Zona kadastrale / Katastarska Zona / Cadastral Zone: Orllan / Orlane / Orllan  
 Zyra Kadastrale Komunale / Opštinska Katastarska Kancelarija / Municipal Cadastral Office: PODUJEVË / PODUJEVO / PODUJEVË

A. TË DHËNAT PËR NJËSINË KADASTRALE / PODACI O KATASTARSKOJ JEDINICI / CADASTRAL UNIT DATA

Numri i njësisë kadastrale Broj Katastarske Jedinice Cad. Unit. No.	Lloji i njësisë Vrsta Jedinice Unit Type	Lloji i pronës Vrsta Imovine Property Type	Zona U/R C/S U/R	Sipërfaqja Površina Area (m <sup>2</sup> )	Përshkrim Opis Description	Krijuar më datën Uradjeno na dan Created On	Azhuruar Azurirano Updated
P-71712058-01339-0	PARCELE / PARCELA / PARCEL	Pronë shoqërore / Društvena / Inovina / Socially owned Land		2106			

A.1 ADRESA E NJËSISË KADASTRALE / ADRESA KATASTARSKE JEDINICE / CADASTRAL UNIT ADDRESS

Vendbanimi - adresa Prebivalište - adresa Resident - address	Kodi Postal Poštanski Kod Postal Code	Hollësitë e adresës Pojednosti adrese Address Details	Krijuar më datën Uradjeno na dan Created On	Azhuruar Azurirano Updated
FSHAT-ORLLAN/FSHAT-ORLLAN/FSHAT-ORLLAN		FSHAT-ORLLAN		



*[Handwritten signature]*



**A2. LLOJJI I SHFRYTËZIMIT / VRSTA KORISCENJA / TYPE OF USE**

Numri Broj Number	Lloji i shfrytëzimit të parcelës Vrsta koriscenja parcelle Parcel Type Of Use	Shfrytëzimi aktual i parcelës Trenutno koriscenje parcelle Parcel Current Use	Kualiteti i klasës Kvaliteti klase Quality Class	Sipërfaqja Površina Area (m <sup>2</sup> ) (m <sup>2</sup> )
1	Tokë Ndërtimore/Gradjevnisko zemljište/Construction land	Ohorr/Dvorëshe/Back Yard		1085
2	Tokë Ndërtimore/Gradjevnisko zemljište/Construction land	Shtëpi-Vdërtese/Kuca-Zgrada/House-Building		1021

**B. PRONARI/POSEDUESI - VLASNIK/DRŽALAC - OWNER/POSSESSOR**

Të drejtat Prava Rights	Emri Imer Name	Nr. personal Licent Broj ID. No.	Vendbanimi Prebivaliste Resident	Kodi postar Postanski kod Postal code	Hollësihtë e adresës Pojednosti adrese Address details	Pjesa e pronës Deo imovine Share quota	Perskribimi Opis Description	Azhuruar Ažurirano Updated
Poseidim individual / Individualna Druzavina / Single possessor	<b>Komuna e Podujevës</b>	600534946	PODUEJVE / PODUEVO / PODIJEVE /		NIUHI GASHI	1/1		



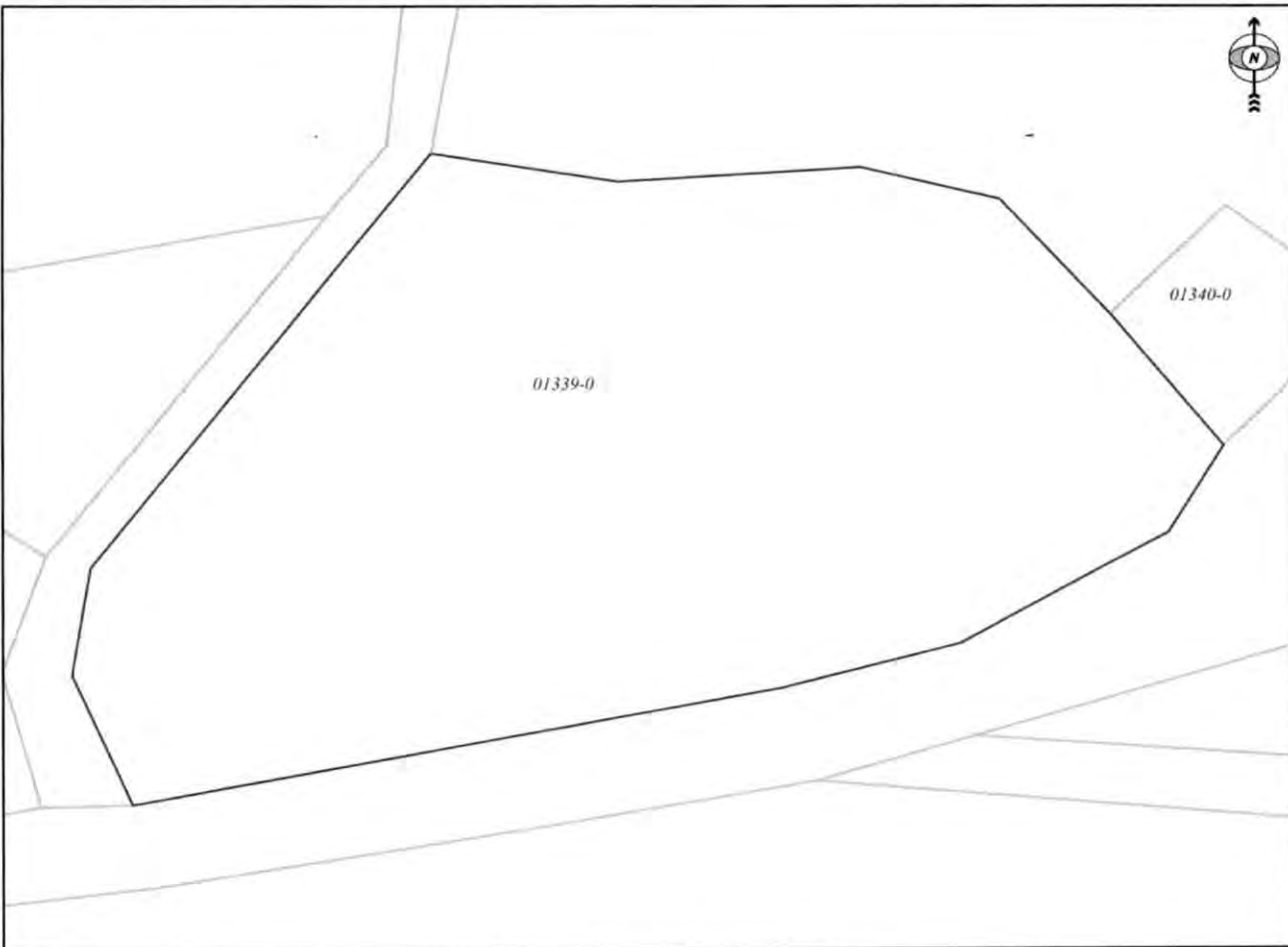
REPUBLIKA E KOSOVËS / REPUBLIKA KOSOVA / REPUBLIC OF KOSOVO  
QEVERIA E KOSOVËS / VLADA KOSOVA / GOVERNMENT OF KOSOVA  
MINISTRIA E MJEDISIT, PLANIFIKIMIT HAPËSINOR DHE INFRASTRUKTURËS  
MINISTARSTVO ŽIVOTNE SREDINE, PROSTORNOG PLANIRANJA I INFRASTRUKTURE  
MINISTRY OF ENVIRONMENT, SPATIAL PLANNING AND INFRASTRUCTURE

AGJENCIA KADASTRALE E KOSOVËS/ KATASTARSKA AGENCIJA KOSOVA/ KOSOVA CADASTRAL AGENCY

KOPJA E PLANIT / KOPIJA PLANA / COPY PLAN

Zyra Kadastrale Komunale/ Opštinska Katastarska Kancelarija /Municipal Cadastral Office : PODUJEVË  
Zona Kadastrale / Katastarska Zona / Cadastral Zone: Orllan

Njësia/Jedinica/Unit	Tipi/Vrsta/Type	Sipërfaqja/Povšina/Area m <sup>2</sup>
P-71712058-01339-0	Parcelë / Parcela / Parcel	2106



Shkalla/Razmera/Scale: 1:662

Punoi/Obradio/Created:

Data/ Data/Date: 30.11.2021

Koha/ Vreme/ Time: 11:15:43

Nënshkrimi/Potpis/Signature: \_\_\_\_\_

Shënim/Beleška/Note:

Aprovoi/Usvojio/Approved: \_\_\_\_\_

Nënshkrimi/Potpis/Signature: \_\_\_\_\_





## Republika e Kosovës

Republica Kosova-Republic of Kosovo

Qeveria - Vlada - Government

Ministria e Mjedisit, Planifikimit Hapësior dhe Infrastrukturës / Ministarstvo Životne Sredine, Prostornog Planiranja i Infrastrukture /

Ministry of Environment, Spatial Planning and Infrastructure

AGJENCIA KADASTRALE E KOSOVËS / KATASTARSKA AGENCIJA KOSOVA / KOSOVO CADASTRAL AGENCY

### CERTIFIKATË / CERTIFIKAT / CERTIFICATE

NJËSIA KADASTRALE / KATASTARSKA JEDINICA / CADASTRAL UNIT : P-71712058-01341-2

Numri i lëndës / Broj Predmet / Case Referent Number:	08-942-06-104305
Data dhe koha e lëshimit / Datum i vreme izdavanja / Date and time of submission:	26.11.2021 - 14:43
Komuna / Opština / Municipality:	PODUEJVE / PODUEVO / PODUEVË
Zona kadastrale / Katastarska Zona / Cadastral Zone:	Orlan / Orlane / Orlan
Zyra Kadastrale Komunale / Opštinska Katastarska Kancelarija / Municipal Cadastral Office:	PODUEJVE / PODUEVO / PODUEVË

#### A. TË DHËNAT PËR NJËSINË KADASTRALE / PODACI O KATASTARSKOJ JEDINICI / CADASTRAL UNIT DATA

Numri i njësise kadastrale Broj katastarske jedinice Cad. Unit. No.	Lloji i njësise Vrsta Jedinice Unit Type	Lloji i pronës Vrsta imovine Property Type	Zona U/R G/S U/R	Sipërfaqja Površina Area (m <sup>2</sup> )	Përkthim Opis Description	Krijuar më datën Uradjeno na dan Created On	Azhuruar Ažurirano Updated
P-71712058-01341-2	PARCELË / PARCELA / PARCEL	Pronë shogënore / Društvena Imovina / Socially owned Land		940	19-2003		

#### A.1 ADRESA E NJËSISË KADASTRALE / ADRESA KATASTARSKE JEDINICE / CADASTRAL UNIT ADDRESS

Vendbanimi - adresa Prebivaliste - adresa Resident - address	Kodi Postal Postanski Kod Postal Code	Hollësi të adresës Pojednostni adrese Address Details	Krijuar më datën Uradjeno na dan Created On	Azhuruar Ažurirano Updated
KRIQË-KRIQË/KRIQË-KRIQË-KRIQË-KRIQË		KRIQË-KRIQË		



**A.2 LLOJTI I SHFRYTËZIMIT / VRSTA KORISCENJA / TYPE OF USE**

Nomeri Broj Number	Lloji i shfrytëzimit të parcelës Vrsta koriscenja parcelle Parcel Type Of Use	Shfrytëzimi aktual i parcelës Trenimo koriscenja parcelle Parcel Current Use	Kualiteti i klasës Kualitet klase Quality Class	Sipërfaqja (m <sup>2</sup> ) Površina (m <sup>2</sup> ) Area (m <sup>2</sup> )
1	Tokë Ndërtimore/Gradëvinsko zemljište/Construction land	Oborr/Dvorësiqe/Back Yard		776
2	Tokë Ndërtimore/Gradëvinsko zemljište/Construction land	Shërb./Ndërtimse Kuca-Zgjidhje/House-Building		164

**B. PRONARI/POSEDUESI - VLASNIK/DRŽALAC - OWNER/POSSESSOR**

Te drejtat Prava Rights	Emri Ime Name	Nr. personal Lieni broji ID. No.	Vendbanimi Prehivaliste Resident	Kodi postar Poštanski kod Postal code	Hollësiqe e adresës Pojednosti adrese Address details	Pjesa e pronës Dio imovine Share quota	Pershkrimi Opis Description	Azhuruar Azurirano Updated
Poselem individual/ Individualna Drzavina/ Single possessor	<b>Komuna e Podujevës</b>	600534946	PODUEVE / PODUEVO / PODJEVE /		NUHI GASHI	<b>1/1</b>	19-2003	



REPUBLIKA E KOSOVËS / REPUBLIKA KOSOVA / REPUBLIC OF KOSOVO  
QEVERIA E KOSOVËS / VLADA KOSOVA / GOVERNMENT OF KOSOVA  
MINISTRIA E MJEDISIT, PLANIFIKIMIT HAPËSINOR DHE INFRASTRUKTURËS  
MINISTARSTVO ŽIVOTNE SREDINE, PROSTORNOG PLANIRANJA I INFRASTRUKTURE  
MINISTRY OF ENVIRONMENT, SPATIAL PLANNING AND INFRASTRUCTURE

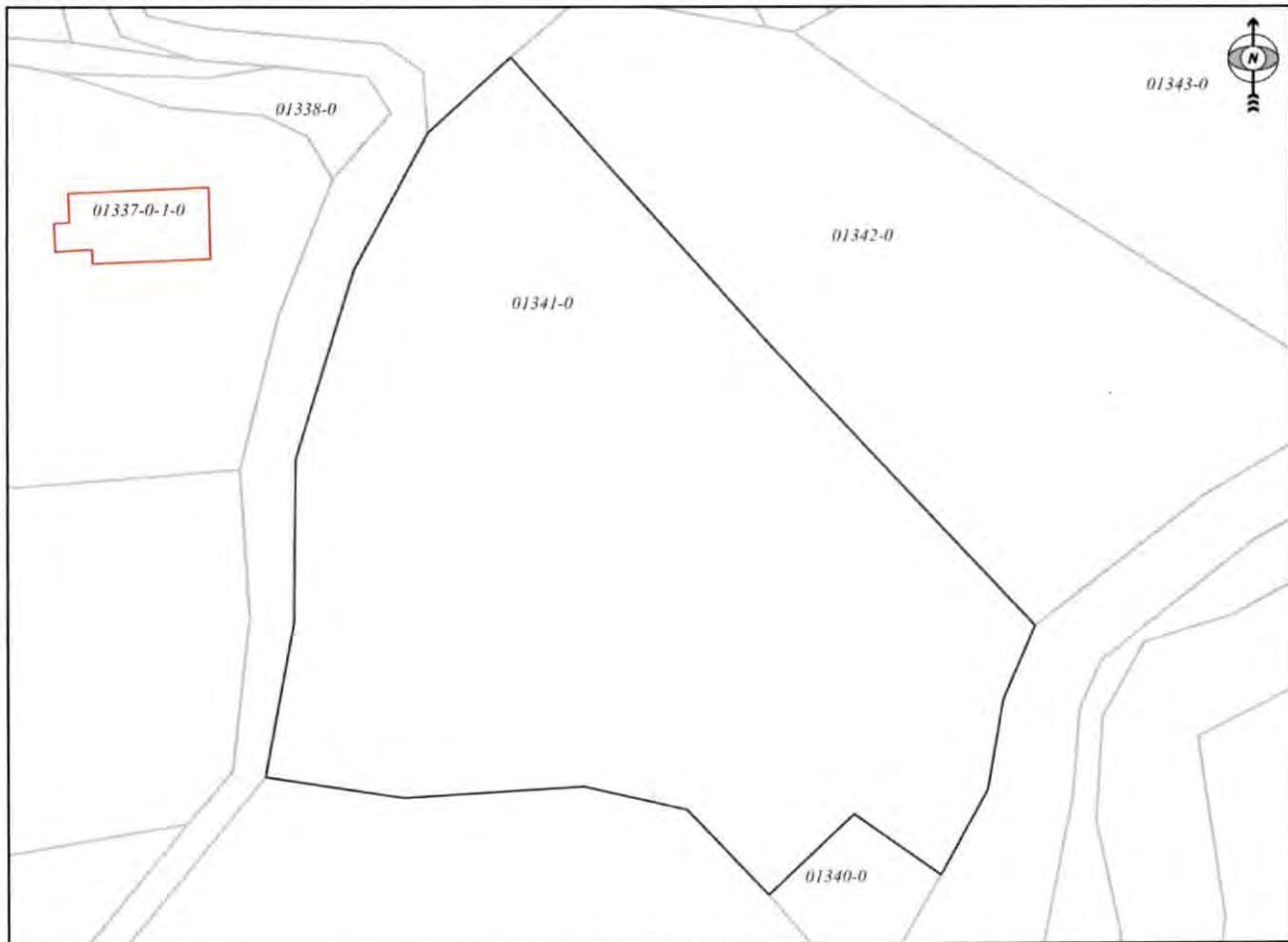
AGJENCIA KADASTRALE E KOSOVËS/ KATASTARSKA AGENCIJA KOSOVA/ KOSOVA CADASTRAL AGENCY

**KOPJA E PLANIT / KOPIJA PLANA / COPY PLAN**

Zyra Kadastrale Komunale/ Opštinska Katastarska Kancelarija /Municipal Cadastral Office : PODUJEVË

Zona Kadastrale / Katastarska Zona / Cadastral Zone: Orllan

Njësia/Jedinica/Unit	Tipi/Vrsta/Type	Sipërfaqja/Povšina/Area m <sup>2</sup>
P-71712058-01341-0		




Shkalla/Razmera/Scale: 1:890

Punoi/Obradio/Created:

Data/ Data/Date: 30.11.2021

Koha/ Vreme/ Time: 11:15:16

Nënshkrimi/Potpis/Signature: 

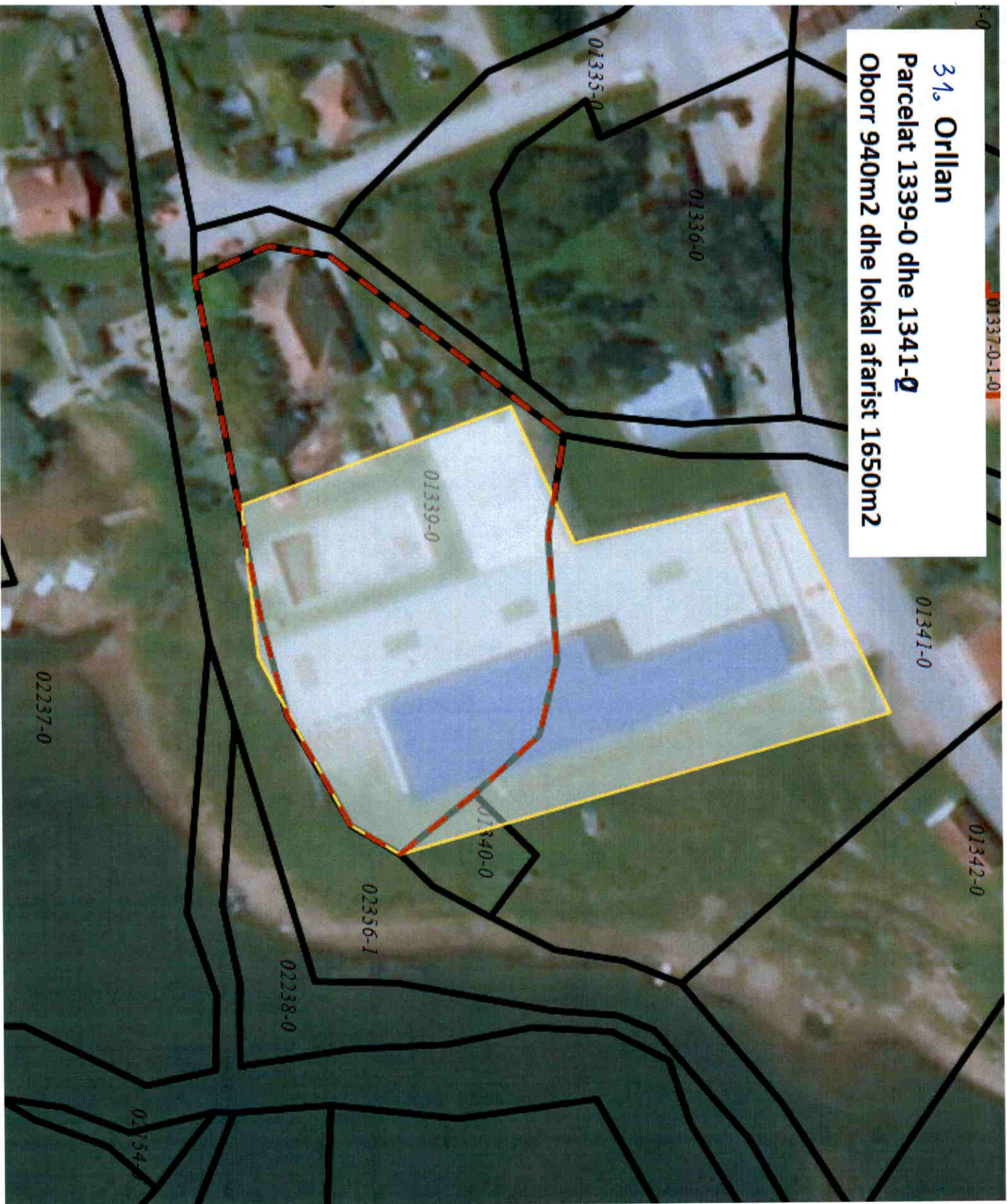
Shënim/Beleška/Note:

Aprovoi/Usvojio/Approved: Drejtori/Direktor/Director

Nënshkrimi/Potpis/Signature: 



**31, Orllan**  
**Parcelat 1339-0 dhe 1341-0**  
**Oborr 940m2 dhe lokal afarist 1650m2**



32



Republika e Kosovës

Republika Kosovo-Republic of Kosovo

Qeveria - Vlada - Government

Ministria e Mjekësisë, Planifikimit Hapësinor dhe Infrastrukturës / Ministarstvo Živотноe Sredine, Prostornog Planiranja i Infrastrukture /

Ministry of Environment, Spatial Planning and Infrastructure

AGJENCIA KADASTRALE E KOSOVËS / KATASTARSKA AGENCIJA KOSOVA / KOSOVO CADASTRAL AGENCY

CERTIFIKATË / CERTIFIKAT / CERTIFICATE

NJËSIA KADASTRALE / KATASTARSKA JEDINICA / CADASTRAL UNIT : P-71712062-00244-1

Numri i jëndës / Broj Predmet / Case Referent Number: 08-942-06-104305  
 Data dhe koha e feshmimit / Datum i vreme izdavanja / Date and time of submission: 26.11.2021 - 14:45  
 Komuna / Opština / Municipality: PODUJEVË / PODUJEVO / PODUJEVË  
 Zona kadastrale / Katastarska Zona / Cadastral Zone: Podujevë / Podujevo / Podjevo  
 Zyra Kadastrale Komunale / Opštinska Katastarska Kancelarija / Municipal Cadastral Office: PODUJEVË / PODUJEVO / PODUJEVË

A. TË DHËNAT PËR NJËSINË KADASTRALE / PODACI O KATASTARSKOJ JEDINICI / CADASTRAL UNIT DATA

Numri i njësise kadastrale Broj katastarske jedinice Cad. Unit. No.	Lloji i njësise Vrsta Jedinice Unit Type	Lloji i pronës Vrsta imovine Property Type	Zona U/R GIS U/R	Sipërfaqja Površina Area (m <sup>2</sup> )	Pëshkrim Opis Description	Krijuar më datën Uradjeno na dan Created On	Azhuruar Azurirano Updated
P-71712062-00244-1	PARCELE / PARCELA / PARCEL	/ /	Urban	11656	RDP/1/2012 REGISTRU I PARAQITJEVE.1/2012		

A.1 ADRESA E NJËSISË KADASTRALE / ADRESA KATASTARSKE JEDINICE / CADASTRAL UNIT ADDRESS

Vendbanimi - adresa Prebivalište - adresa Resident - address	Kodi Postal Poštanski Kod Postal Code	Hollësi të e adresës Pojednostil adrese Address Details	Krijuar më datën Uradjeno na dan Created On	Azhuruar Azurirano Updated
QYTET-RR. AFRIM ZHITIA/QYTET-RR. AFRIM ZHITIA/QYTET-RR. AFRIM ZHITIA		QYTET-RR. AFRIM ZHITIA		



**A2 LLOJI I SHFRYTËZIMIT / VRSTA KORISCENJA / TYPE OF USE**

Numri Broj Number	Lloji i shfrytëzimit të parcelës Vrsta korisçenja parcele Parcel Type Of Use	Shfrytëzimi aktual i parcelës Trenutno korisçenje parcele Parcel Current Use	Kualiteti i klasës Kualiteti klase Quality Class	Sipërfaqja (m <sup>2</sup> ) Površina Area (m <sup>2</sup> )
1	Bujqësore/Polljoftprirëdhno/Agriculture	Kullësar/Pashnjaci/pasture	Kullësë E Klasës I/Pashnjak I Klasse/1st Class Pasture	9899
2	Tokë Ndërtimore/Gradjevnisko zemljište/Construction land	Shtëpi-Ndërtesë/Kuçe-Zgrada/House-Building		1257
3	Tokë Ndërtimore/Gradjevnisko zemljište/Construction land	Oborr/Ivorishte/Back Yard		500

**B. PRONARRI/POSEDUESI - VLASNIK/DRŽALAC - OWNER/POSSESSOR**

Të drejtat Prava Rights	Emri Ime Name	Nr. personali Licent broj ID. No.	Vendbanimi Prebivalište Residenti	Kodi postar Poštanski kod Postal code	Hollësitë e adresës Pojednosti adrese Address details	Pjesa e pronës Deo imovine Share quota	Pershkrimi Opis Description	Azhurnuar Azurirano Updated
Poseidim individual/ Individualna Drazavina / Single possessor	<b>Komuna e Podujevës</b>	600534946	PODUEVË / PODUEVO / PODJEVE /		NUHI GASHI	1/1	RDPP I/2012 REGJISTRU PARAQITJEVE I/2012	





REPUBLIKA E KOSOVËS / REPUBLIKA KOSOVA / REPUBLIC OF KOSOVO  
QEVERIA E KOSOVËS / VLADA KOSOVA / GOVERNMENT OF KOSOVA  
MINISTRIA E MJEDISIT, PLANIFIKIMIT HAPËSINOR DHE INFRASTRUKTURËS  
MINISTARSTVO ŽIVOTNE SREDINE, PROSTORNOG PLANIRANJA I INFRASTRUKTURE  
MINISTRY OF ENVIRONMENT, SPATIAL PLANNING AND INFRASTRUCTURE

AGJENCIA KADASTRALE E KOSOVËS/ KATASTARSKA AGENCIJA KOSOVA/ KOSOVA CADASTRAL AGENCY

KOPJA E PLANIT / KOPIJA PLANA / COPY PLAN

Zyra Kadastrale Komunale/ Opštinska Katastarska Kancelarija /Municipal Cadastral Office : PODUJEVË  
Zona Kadastrale / Katastarska Zona / Cadastral Zone: Podujevë

Njësia/Jedinica/Unit	Tipi/Vrsta/Type	Sipërfaqja/Povšina/Area m <sup>2</sup>
P-71712062-00244-1	Parcelë / Parcela / Parcel	11656




Shkalla/Razmera/Scale: 1:2204

Punoi/Obradio/Created:

Data/ Data/Date: 30.11.2021

Koha/ Vreme/ Time: 08:47:55

Nënshkrimi/Potpis/Signature: 

Shënim/Beleška/Note:

Aprovoi/Usvojio/Approved:  Drejtori/Direktor/Director

Nënshkrimi/Potpis/Signature: 



39. Podujetje  
Lokalet në treg

33



Republika e Kosovës  
Republika Kosovo-Republic of Kosovo  
Qeveria - Vlada - Government

Ministria e Mjedisit, Planifikimit Hapësinor dhe Infrastrukturës / Ministarstvo Životne Sredine, Prostornog Planiranja i Infrastrukture /  
Ministry of Environment, Spatial Planning and Infrastructure  
AGJENCIA KADASTRALE E KOSOVËS / KATASTARSKA AGENCIJA KOSOVA / KOSOVO CADASTRAL AGENCY

### CERTIFIKATË / CERTIFIKAT / CERTIFICATE

NJËSIA KADASTRALE / KATASTARSKA JEDINICA / CADASTRAL UNIT : P-71712062-00459-0

Numri i lëndës / Broj Predmet / Case Referent Number: 08-942-06-104305  
Data dhe koha e lëshimit / Datum i vreme izdavanja / Date and time of submission: 26.11.2021 - 14:52  
Komuna / Opština / Municipality: PODUJEVË / ПОДУЈЕВО / ПОДУЈЕВË  
Zona kadastrale / Katastarska Zona / Cadastral Zone: Podujevë / Подujevo / Подјеве  
Zyra Kadastrale Komunale / Opštinska Katastarska Kancelarija / Municipal Cadastral Office: PODUJEVË / ПОДУЈЕВО / ПОДУЈЕВË

#### A. TË DHËNAT PËR NJËSINË KADASTRALE / PODACI O KATASTARSKOJ JEDINICI / CADASTRAL UNIT DATA

Numri i njësisë kadastrale Broj katastarske jedinice Cad. Unit. No.	Lloji i njësisë Vrsta jedinice Unit Type	Lloji i pronës Vrsta imovine Property Type	Zona U/R C/S U/R	Sipërfaqja Površina Area (m <sup>2</sup> )	Përshkrim Opis Description	Krijuar më datën Uradjeno na dan Created On	Azhurnuar Ažurirano Updated
P-71712062-00459-0	PARCELE / PARCELA / PARCEL.	Pronë shoqërore / Društvena / Imovina / Socially owned Land	Urban	2237			08.05.2015

#### A.1 ADRESA E NJËSISË KADASTRALE / ADRESA KATASTARSKE JEDINICE / CADASTRAL UNIT ADDRESS

Vendbanimi - adresa Prebivalište - adresa Resident - address	Kodi Postal Poštanski kod Postal Code	Hollësitë e adresës Popisnost adrese Address Details	Krijuar më datën Uradjeno na dan Created On	Azhurnuar Ažurirano Updated
QYTET-RR. SKENDERBEU/QYTET-RR. SKENDERBEU/QYTET-RR. SKENDERBEU		QYTET-RR. SKENDERBEU		08.05.2015



**A.2 LLOJI I SHFRYTËZIMIT / VRSTA KORISCENJA / TYPE OF USE**

Nemri Broj Number	Lloji i shfrytëzimit të parcelës Vrsta koriscenja parcelle Parcel Type Of Use	Shfrytëzimi aktual i parcelës Trenutno koriscenje parcelle Parcel Current Use	Kualiteti i klasës Kualiteti klase Quality Class	Sipërfaqja (m <sup>2</sup> ) Površina (m <sup>2</sup> )
1	Bujqësore/Poljoprivredno/Agriculture	Kullosat/Pashnjaci/pasture	Kullosë E Klasës I/Pasnjak I Klase/1st Class Pasture	1269
2	Tokë Ndërtimore/Gradjevinjsko zemljište/Construction land	Oborr/Dvoršte/BackYard		643
3	Tokë Ndërtimore/Gradjevinjsko zemljište/Construction land	Shqip-Ndërtese/Kuca-Zgrada/House-Building		325

**B. PRONARI/POSEDESI - VLASNIK/DRŽALAC - OWNER/POSSESSOR**

Të drejtat Prava Rights	Emri Ime Name	Nr. personal Liceni broj ID. No.	Vendbanimi Prebivalište Resident	Kodi posttal Poštanski kod Postal code	Hollësitë e adresës Pojednosti adrese Address details	Pjesa e pronës Dio imovine Share quota	Pershkrimi Opis Description	Azhurnuar Azurirano Updated
Posezim individual/ Individualna Drzavina/ Single possessor	<b>Komuna e Podujevës</b>	600534946	PODUEVË / PODUEVO / PODJEVË /		NDHI GASHI	1/1		



REPUBLIKA E KOSOVËS / REPUBLIKA KOSOVA / REPUBLIC OF KOSOVO  
QEVERIA E KOSOVËS / VLADA KOSOVA / GOVERNMENT OF KOSOVA  
MINISTRIA E MJEDISIT, PLANIFIKIMIT HAPËSINOR DHE INFRASTRUKTURËS  
MINISTARSTVO ŽIVOTNE SREDINE, PROSTORNOG PLANIRANJA I INFRASTRUKTURE  
MINISTRY OF ENVIRONMENT, SPATIAL PLANNING AND INFRASTRUCTURE

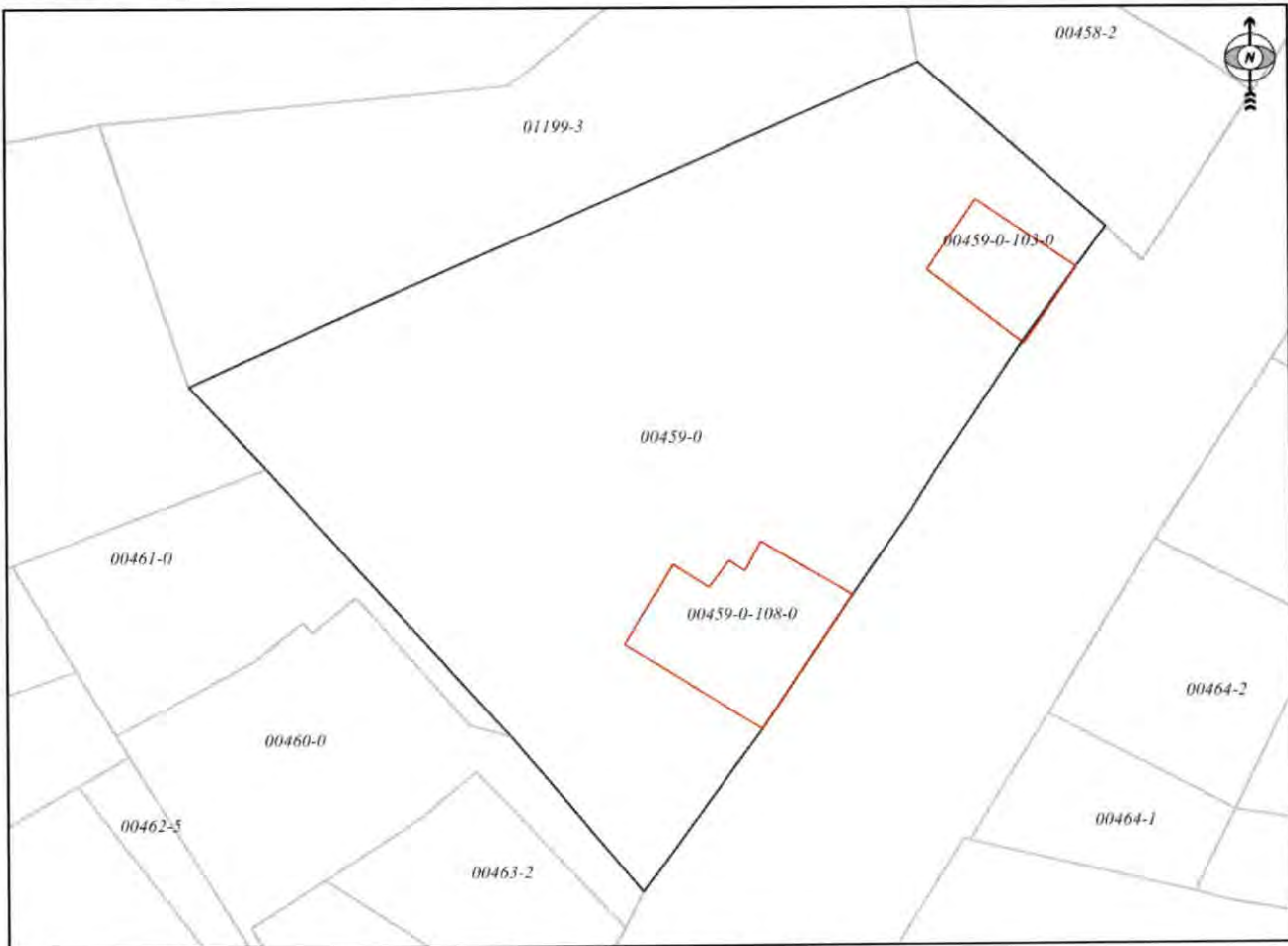
AGJENCIA KADASTRALE E KOSOVËS/ KATASTARSKA AGENCIJA KOSOVA/ KOSOVA CADASTRAL AGENCY

KOPJA E PLANIT / KOPIJA PLANA / COPY PLAN

Zyra Kadastrale Komunale/ Opštinska Katastarska Kancelarija /Municipal Cadastral Office : PODUJEVË

Zona Kadastrale / Katastarska Zona / Cadastral Zone: Podujevë

Njësia/Jedinica/Unit	Tipi/Vrsta/Type	Sipërfaqja/Povšina/Area m <sup>2</sup>
P-71712062-00459-0	Parcelë / Parcela / Parcel	2237



Shkalla/Razmera/Scale: 1:539

Punoi/Obradio/Created:

Data/ Data/Date: 30.11.2021

Koha/ Vreme/ Time: 08:46:07

Nënshkrimi/Potpis/Signature:

Shënim/Beleška/Note:

Aprovoui/Usvojio/Approved: Drejtori/Direktor/Director

Nënshkrimi/Potpis/Signature:



**33. Podujevë**  
**Parcela 459-0**  
**Lokalet 50m2 dhe 55m2**



34



Republika e Kosovës  
Republika Kosovo-Republic of Kosovo  
Qeveria - Vlada - Government

Ministria e Mjedisit, Planifikimit Hapësinor dhe Infrastrukturës / Ministarstvo Životne Sredine, Prostornog Planiranja i Infrastrukture /  
Ministry of Environment, Spatial Planning and Infrastructure  
AGJENCIA KADASTRALE E KOSOVËS / KATASTARSKA AGENCIJA KOSOVA / KOSOVO CADASTRAL AGENCY

### CERTIFIKATË / CERTIFIKAT / CERTIFICATE

NJËSIA KADASTRALE / KATASTARSKA JEDINICA / CADASTRAL UNIT : P-71712062-00389-1

Numri i lëndës / Broj Predmet / Case Referent Number: 08-942-06-104305  
Data dhe koha e lëshimit / Datum i vreme izdavanja / Date and time of submission: 26.11.2021 - 14:54  
Komuna / Opština / Municipality: PODUJEVË / ПОДУЈЕВО / ПОДУЈЕВË  
Zona kadastrale / Katastarska Zona / Cadastral Zone: Podujevë / Подујево / Подјево  
Zyra Kadastrale Komunale / Opštinska Katastarska Kancelarija / Municipal Cadastral Office: PODUJEVË / ПОДУЈЕВО / ПОДУЈЕВË

#### A. TË DHËNAT PËR NJËSINË KADASTRALE / PODACI O KATASTARSKOJ JEDINICI / CADASTRAL UNIT DATA

Numri i njësisë kadastrale Broj katastarske jedinice Cad. Unit. No.	Lloji i njësisë Vista Jedinice Unit Type	Lloji i pronës Vrsta imovine Property Type	Zona U/R G/S U/R	Sipërfaqja Površina Area (m <sup>2</sup> )	Pershkrim Opis Description	Krijuar më datën Uradjeno na dan Created On	Azhuruar Azurirano Updated
P-71712062-00389-1	PARCELË / PARCELA / PARCEL	Pronë shoqërore / Društvena Imovina / Socially owned Land		331	Barr-2006		

#### A.1 ADRESA E NJËSISË KADASTRALE / ADRESA KATASTARSKE JEDINICE / CADASTRAL UNIT ADDRESS

Vendbanimi - adresa Prehivaliste - adresa Resident - address	Kodi Postal Postanski Kod Postal Code	Hollësitë e adresës Pojednostni adrese Address Details	Krijuar më datën Uradjeno na dan Created On	Azhuruar Azurirano Updated
QYTET-RR. SKENDERBEU/QYTET-RR. SKENDERBEU QYTET-RR. SKENDERBEU		QYTET-RR. SKENDERBEU		



Zyrtar përfaqësues / Odgovorno lice / Official person

**A.2 LLOJI I SHFRYTËZIMIT / VRSTA KORISCENIA / TYPE OF USE**

Numri Broj Number	Lloji i shfrytëzimit të parcelës Vrsta koriscenja parcele Parcel Type Of Use	Shfrytëzimi aktual i parcelës Trenuto koriscenje parcele Parcel Current Use	Kualiteti i klasës Kvalitet Klasse Quality Class	Sipërfaqja (m <sup>2</sup> ) Površina (m <sup>2</sup> ) Area
1	Tokë Ndërtimore/Gradëvinsko zemljište/Construction land	Oborr/Dvoršte/Back Yard		275
2	Tokë Ndërtimore/Gradëvinsko zemljište/Construction land	Shlepi-Ndërtese Kucen-Zgrada/House-Building		56

**B. PRONARË/POSEDUESI - VLASNIK/DRŽALAC - OWNER/POSSESSOR**

Të drejtat Prava Rights	Emri Ime Name	Nr. personal Licenç brol ID, No.	Vendbanimi Prebivaliste Resident	Kodi postar Poštanski kod Postal code	Hollësitë e adresës Pojednosti adrese Address details	Pjesa e prurës Deo inovane Share quota	Perskribimi Opis Description	Azhuruar Ažurirano Updated
Posezim individual / Individualna Druzavina / Single possessor	Komuna e Podujevës	600534946	PODUEVE / PODUEVO / PODUEVE /		NUHI GASHI	1/1	Bar-2006	





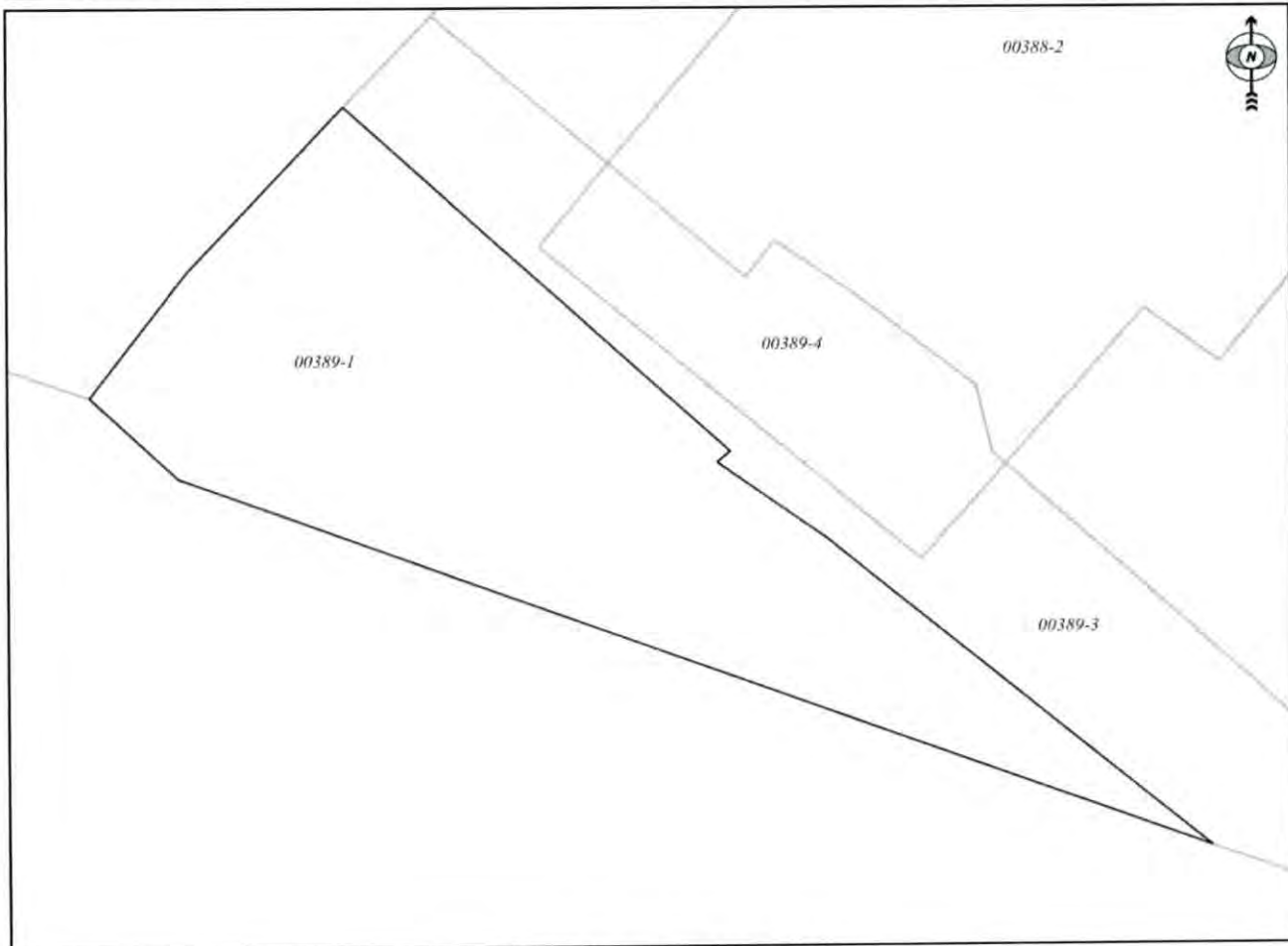
REPUBLIKA E KOSOVËS / REPUBLIKA KOSOVA / REPUBLIC OF KOSOVO  
QEVERIA E KOSOVËS / VLADA KOSOVA / GOVERNMENT OF KOSOVA  
MINISTRIA E MJEDISIT, PLANIFIKIMIT HAPËSINOR DHE INFRASTRUKTURËS  
MINISTARSTVO ŽIVOTNE SREDINE, PROSTORNOG PLANIRANJA I INFRASTRUKTURE  
MINISTRY OF ENVIRONMENT, SPATIAL PLANNING AND INFRASTRUCTURE

AGJENCIA KADASTRALE E KOSOVËS/ KATASTARSKA AGENCIJA KOSOVA/ KOSOVA CADASTRAL AGENCY

**KOPJA E PLANIT / KOPIJA PLANA / COPY PLAN**

Zyra Kadastrale Komunale/ Opštinska Katastarska Kancelarija /Municipal Cadastral Office : **PODUJEVË**  
Zona Kadastrale / Katastarska Zona / Cadastral Zone: Podujevë

Njësia/Jedinica/Unit	Tipi/Vrsta/Type	Sipërfaqja/Povšina/Area m <sup>2</sup>
P-71712062-00389-1	Parcelë / Parcela / Parcel	331



Shkalla/Razmera/Scale: 1:276

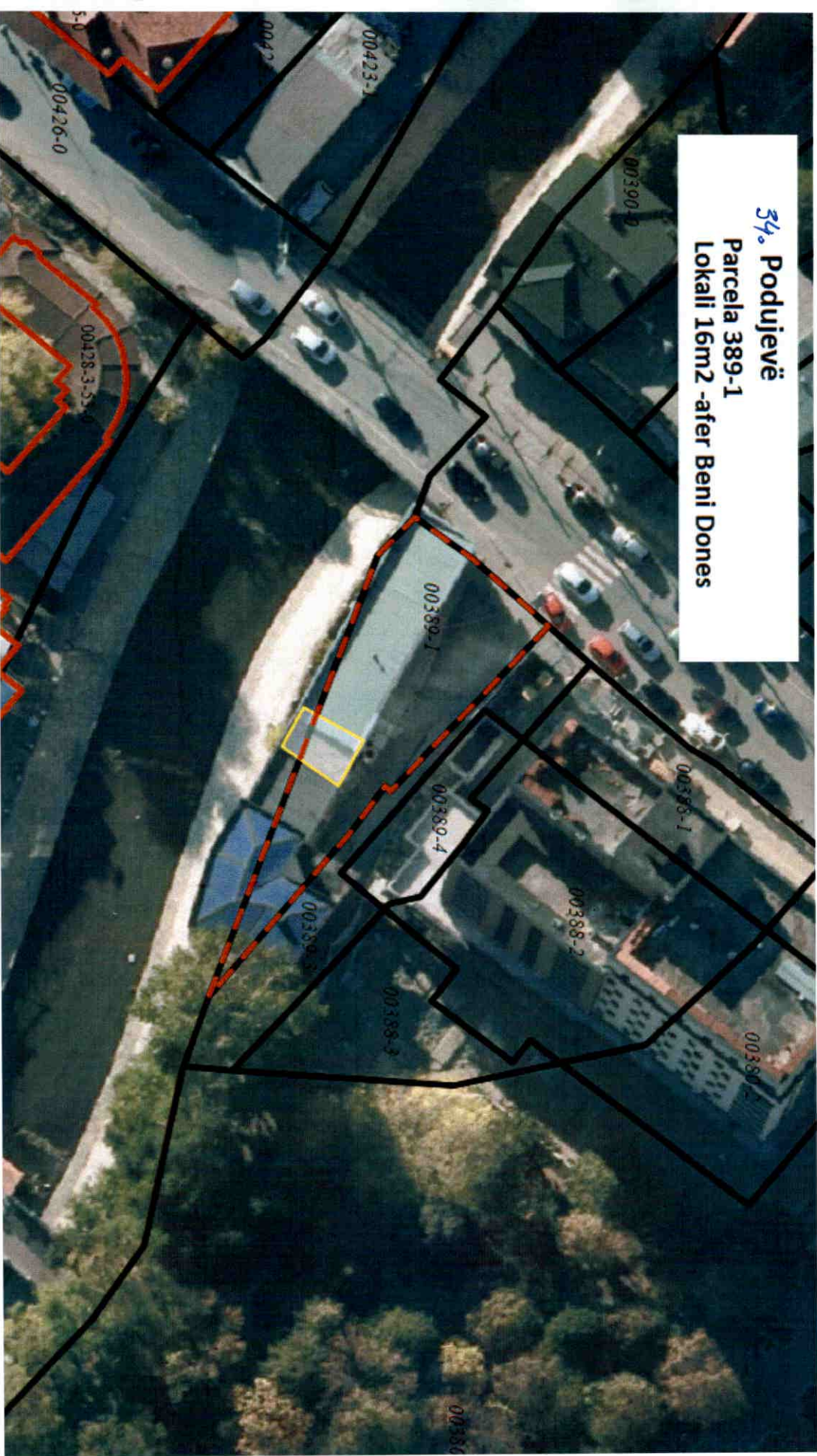
Punoi/Obradio/Created:  
Data/ Data/Date: 30.11.2021  
Koha/ Vreme/ Time: 08:44:26  
Nënshkrimi/Potpis/Signature:   
Shënim/Beleška/Note:

Aprovoui/Usvojio/Approved: Drejtori/Direktor/Director

Nënshkrimi/Potpis/Signature: 



**34. Podujevë**  
**Parcela 389-1**  
**Lokali 16m2 -afër Beni Dones**





Republika e Kosovës  
Republika Kosova-Republic of Kosovo  
Qeveria - Vlada - Government

Ministria e Mjedisit, Planifikimit Hapësinor dhe Infrastrukturës / Ministarstvo Životne Sredine, Prostornog Planiranja i Infrastrukture /  
Ministry of Environment, Spatial Planning and Infrastructure  
AGJENCIA KADASTRALE E KOSOVËS / KATASTARSKA AGENCIJA KOSOVA / KOSOVO CADASTRAL AGENCY

### CERTIFIKATË / CERTIFIKAT / CERTIFICATE

NJËSIA KADASTRALE / KATASTARSKA JEDINICA / CADASTRAL UNIT : P-71712062-00437-1

Numri i lëndës / Broj Predmet / Case Referent Number: 08-942-06-11595  
Data dhe koha e lëshimit / Datum i vreme izdavanja / Date and time of submission: 16.02.2022 - 14:07  
Komuna / Opština / Municipality: PODUJEVË / PODUJEVO / PODUJEVË  
Zona kadastrale / Katastarska Zona / Cadastral Zone: Podujevë / Podujevo / Podjevë  
Zyra Kadastrale Komunale / Opštinska Katastarska Kancelarija / Municipal Cadastral Office: PODUJEVË / PODUJEVO / PODUJEVË

### A. TË DHËNAT PËR NJËSINË KADASTRALE / PODACI O KATASTARSKOJ JEDINICI / CADASTRAL UNIT DATA

Numri i njësisë kadastrale Broj katastarske jedinice Cad. Unit. No.	Lloji i njësisë Vrsta jedinice Unit Type	Lloji i pronës Vrsta imovine Property Type	Zona U/R C/S U/R	Sipërfaqja Površina Area (m <sup>2</sup> )	Përkrahim Opis Description	Krijuar më datën Urađeno na dan Created On	Azhuruar Ažurirano Updated
P-71712062-00437-1	PARCELE / PARCELA / PARCEL	Pronë shoqërore / Društvena Inovativa / Socially owned Land		231			

### A.1 ADRESA E NJËSISË KADASTRALE / ADRESA KATASTARSKE JEDINICE / CADASTRAL UNIT ADDRESS

Vendbanimi - adresa Prebivalište - adresa Resident - address	Kodi Postal Poštanski Kod Postal Code	Hollësitë e adresës Pojednostavni adrese Address Details	Krijuar më datën Urađeno na dan Created On	Azhuruar Ažurirano Updated
QYTET-RR: SKENDERBEU/QYTET-RR: SKENDERBEU/QYTET-RR: SKENDERBEU				



Zyrtarë përfaqësues / Odgovorno lice / Official person

**A2 LLOJI I SHFRYTËZIMIT / VRSTA KORSCENJA / TYPE OF USE**

Numri Broj Number	Lloji i shfrytëzimit të parcelës Vrsta korscenja parcelle Parcel Type Of Use	Shfrytëzimi aktual i parcelës Trenutno korscenje parcelle Parcel Current Use	Kualiteti i Klases Kvalitet klase Quality Class	Sipërfaqja (m <sup>2</sup> ) Površina (m <sup>2</sup> ) Area
1	Take Ndërtimore/Gradëvniko zemljište/Construction land	Shqipë-Ndërtesë/K. uce-Zgreda/House-Building		231

**B. PRONARI/POSEDUESI - VLASNIK/DRŽALAC - OWNER/POSSESSOR**

Të drejtat Prava Rights	Emri Ime Name	Nr. personal Lieni broj ID. No.	Vendbanimi Prebivalište Resident	Kodi postal Poštanski kod Postal code	Hollësitë e adresës Pojednostoi adrese Address details	Pjesa e pronës Deo imovine Share quota	Pershkrimi Opis Description	Azhuruar Ažurirano Updated
Posezim individual/ Individualna Druzavina/ Single possessor	Komuna e Podujevës	600534946	PODUJEVË / PODUJEVO /PODUJEVË/		NUHI GASHI	1/1		



REPUBLIKA E KOSOVËS / REPUBLIKA KOSOVA / REPUBLIC OF KOSOVO  
QEVERIA E KOSOVËS / VLADA KOSOVA / GOVERNMENT OF KOSOVA  
MINISTRIA E MJEDISIT, PLANIFIKIMIT HAPËSINOR DHE INFRASTRUKTURËS  
MINISTARSTVO ŽIVOTNE SREDINE, PROSTORNOG PLANIRANJA I INFRASTRUKTURE  
MINISTRY OF ENVIRONMENT, SPATIAL PLANNING AND INFRASTRUCTURE

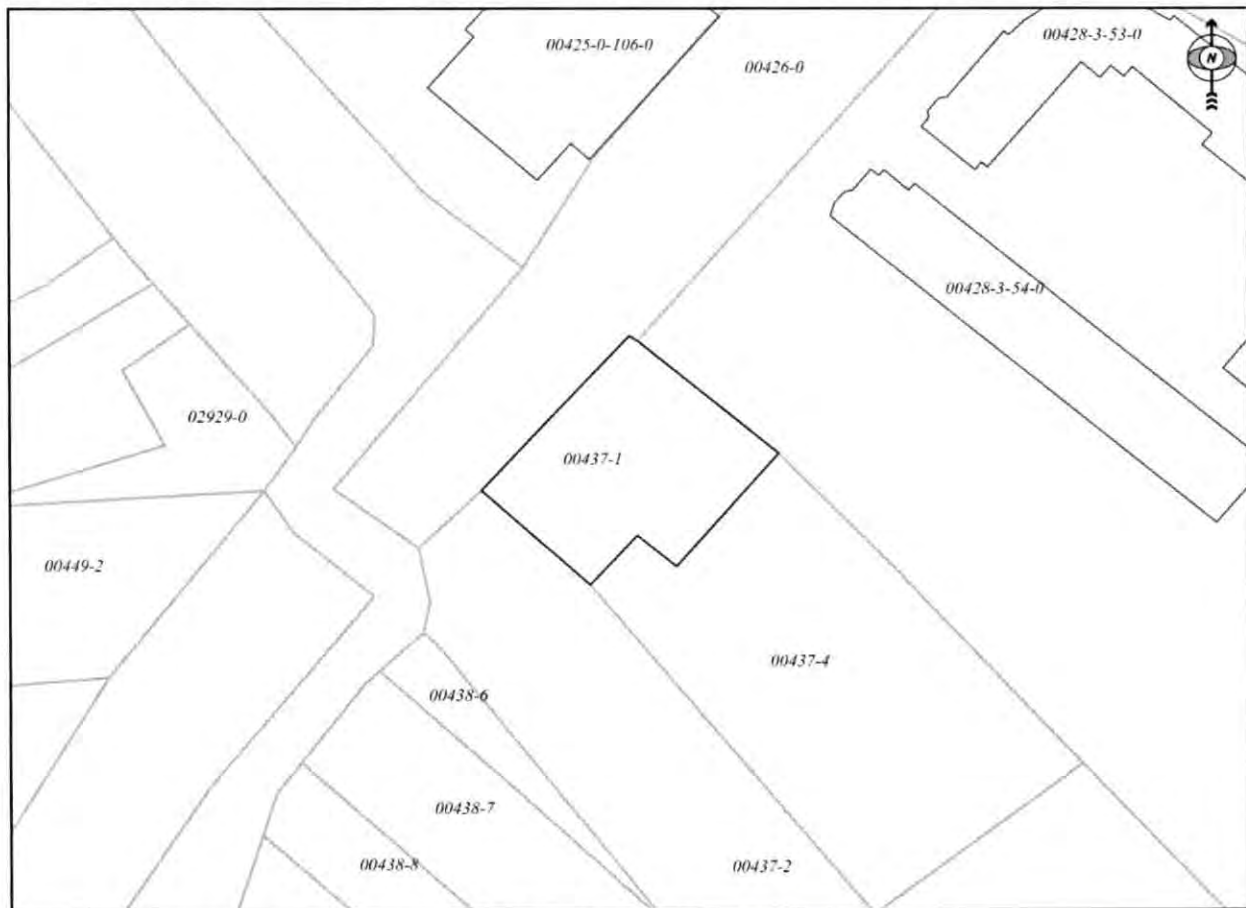
AGJENCIA KADASTRALE E KOSOVËS/ KATASTARSKA AGENCIJA KOSOVA/ KOSOVA CADASTRAL AGENCY

KOPJA E PLANIT / KOPIJA PLANA / COPY PLAN

Zyra Kadastrale Komunale/ Opštinska Katastarska Kancelarija /Municipal Cadastral Office : PODUJEVË

Zona Kadastrale / Katastarska Zona / Cadastral Zone: Podujevë

Njësia/Jedinica/Unit	Tipi/Vrsta/Type	Sipërfaqja/Povšina/Area m <sup>2</sup>
P-71712062-00437-1	Parcelë / Parcela / Parcel	231



Shkalla/Razmera/Scale: 1:500

08-942/06-0011595/22

Punoi/Obradio/Created:

Data/ Data/Date: 16.02.2022

Koha/ Vreme/ Time: 02:13:48

Nënshkrimi/Potpis/Signature:


Shënim/Beleška/Note:

Aprovoi/Usvojë/Approved: Drejtori/Direktor/Director

Nënshkrimi/Potpis/Signature:



437-1  
pješće S=133m<sup>2</sup>



00425-0-106-0

00428-3-54-0

00437

00438

00420-2-57-0