



**Republika e Kosovës / Republika Kosova / Republic of Kosovo**  
Komuna e Podujevës / Opština Podujevo / Municipality of Podujeva

## **KUVENDI I KOMUNËS**

Në bazë të neneve 11, 12.2 shkronja d), 14 dhe 17 shkronja c) të Ligjit për Vetëqeverisje Lokale nr.03/L-040, neneve 13 dhe 8 paragrafi 3 të Ligjit nr.06/L-092 për dhënien në shfrytëzim dhe këmbimin e pronës së paluajtshme të Komunës, Rregulloren (QRK) 09/2020 për përcaktimin e procedurave të dhënies në shfrytëzim dhe këmbimin e pronës së paluajtshme të Komunës, dhe neneve 14, 15 paragrafi 2.4, nenet 17 dhe 19 paragrafi 1.3 të Statutit të Komunës së Podujevës nr.prot.01-020/01-0050862/18, si dhe në rekomandim të Komitetit për Politikë dhe Financa nga mbledhja e mbajtur më 10.12.2024, Kuvendi i Komunës së Podujevës, në mbledhjen e mbajtur më 11 dhjetor 2024, miratoi këtë,

### **V E N D I M**

#### **PËR MIRATIMIN E LISTËS SË VEÇANTË TË PRONAVE TË PALUAJTSHME TË KOMUNËS QË PLANIFIKOHEN PËR DHËNIE NË SHFRYTËZIM GJATË VITIT 2025**

##### **Neni 1**

Me këtë vendim miratohet Lista e veçantë e pronave të paluajtshme të Komunës të cilat planifikohen të jepen në shfrytëzim gjatë vitit 2025.

##### **Neni 2**

Lista sipas nenit 1 të këtij vendimi, për secilën pronë, përmban, arsyetimin e interesit publik dhe zhvillimit ekonomik të Komunës, të dhënat kadastrale, qëllimin e dhënies në shfrytëzim, destinimin e pronës, parashikimin e kohës së publikimit të njoftimit dhe periudhën kohore për dhënien në shfrytëzim të pronës përkatëse të paluajtshme të Komunës.

##### **Neni 3**

Pjesë përbërëse e këtij vendimi është Lista e veçantë e pronave të Komunës të cilat planifikohen të jepen në shfrytëzim gjatë vitit 2025, përfshirë edhe Certifikatën pronësore, kopjen e planit dhe dokumentacionin tjetër të nevojshëm për secilën pronë.

##### **Neni 4**

Për zbatimin e këtij vendimi si dhe procedurave tjera të parapara me Ligjin nr.06/L-092 për dhënien në shfrytëzim dhe këmbimin e pronës së paluajtshme të Komunës, obligohet Drejtoria e Pronës Kadastrit dhe Gjeodezisë në bashkëpunim dhe koordinim edhe me Drejtoritë tjera të Komunës varësisht fushveprimtarisë përkatëse.

##### **Neni 5**

Vendimi hyn në fuqi 15 ditë pas regjistrimit në zyrën e protokollit të Ministrisë së Administrimit Pushtetit Lokal si dhe 7 ditë pas publikimit në ueb faqen zyrtare të Komunës, përkatësisht konform nenit 81 të ligjit për vetëqeverisje lokale nr.03/L-040, dhe në pajtim me Rregulloren (QRK) nr.10/2019 për shqyrtimin administrativ të akteve të komunave, me plotësim ndryshimet e bëra me Rregulloren (QRK) nr.06/2021.

Nr.Prot. 01-463/06-0078836/24  
Podujevë, datë; 11 dhjetor 2024



Kryesuesi i Kuvendit  
**Hilmi Hoxha**



Republika e Kosovës  
Republika Kosova / Republic of Kosovo  
Komuna e Podujevës  
Opština Podujeva / Municipality of Podujeva



Drejtoria e Pronës, Kadastrit dhe Gjeodezi

LISTA E VEÇANTË E PRONAVE TË PALUAJTSHME TË KOMUNËS QË  
PLANIFIKOHEN PËR DHËNIE NË SHFRYTËZIM GJATË VITIT 2025

| Nr.r | Të dhënat kadastrale të pronës   | Arsyetimi i interesit publik dhe zhvillimit ekonomik  | Data e publikimit të njoftimit   | Periodha kohore për dhënie në shfrytëzim të pronës së paluajtshme të Komunës | Destinimi sipas Hartës Zonale Kadastrale |
|------|--|---|--|--|--|
| 1    | Paluajtshmëria e evidentuar në certifikatën pronësore me Nr.Pro: 08-942/06-0076135/24 të datës: 26.11.2024. Njësia kadastrale <b>P-00196-0</b> me sipërfaqe <b>10441 m<sup>2</sup></b> , kullojë me klasë 3 në vendin e quajtur "Fshati-Rrugica e Epërme" në <b>Zonën Kadastrale Siboc i Epërm</b> | Prona e planifikuar për dhënie në shfrytëzim ka për qëllim krijimin e vendeve të reja të punës si dhe krijimin e të hyrave Komunale me qëllim interesin e përgjithshëm publik | Periodha e planifikuar për publikim e njoftimit për dhënien në shfrytëzim të kësaj njësie kadastrale është Janar-Mars 2025 | Njësia kadastrale planifikohet të jepet në shfrytëzim afatshkurtër           | Zonë Pyjore                              |

|   |  |  |  |  |                    |
|---|--|--|--|--|--------------------|
| 2 | <p>Paluajtshmëria e evidentuar në çertifikatën pronësore me Nr.Pro: 08-942/06-0078372/24 të datës: 09.12.2024</p> <p>Lokalet afariste të ndërtuara në njësin kadastrale <b>P-536-0</b> në Zonën Kadastrale Podujevë konkretisht në njësin ku është i ndërtuar <b>Stadiumi i Qytetit të Podujevës “Zahir Pajaziti”</b></p> <p>Lokali Nr.1 me sipërfaqe 60 m<sup>2</sup></p> <p>Lokali Nr.2 me sipërfaqe 60 m<sup>2</sup></p> <p>Lokali Nr.3 me sipërfaqe 60 m<sup>2</sup></p> <p>Lokali Nr.4 me sipërfaqe 60 m<sup>2</sup></p> <p>Lokali Nr.5 me sipërfaqe 60 m<sup>2</sup></p> <p>Lokali Nr.6 me sipërfaqe 60 m<sup>2</sup></p> <p>Lokali Nr.7 me sipërfaqe 60 m<sup>2</sup></p> <p>Lokali Nr.8 me sipërfaqe 60 m<sup>2</sup></p> <p>Lokali Nr.9 me sipërfaqe 60 m<sup>2</sup></p> <p>Lokali Nr.10 me sipërfaqe 60 m<sup>2</sup></p> <p>Lokali Nr.11 me sipërfaqe 120 m<sup>2</sup></p> <p>Lokali Nr.12 me sipërfaqe 120 m<sup>2</sup></p> | <p>Prona e planifikuar për dhënie në shfrytëzim ka për qëllim krijimin e vendeve të reja të punës si dhe krijimin e të hyrave Komunale me qëllim interesin e përgjithshëm publik</p> | <p>Periodha e planifikuar për publikim e njoftimit për dhënien në shfrytëzim të kësaj njësie kadastrale është Janar -Mars 2025</p> | <p>Lokalet afariste planifikohet të jepet në shfrytëzim afatshkurtër</p> | <p>Zonë Urbane</p> |
|---|--|--|--|--|--------------------|

|   |  |  |   |   |                       |
|---|--|--|---|---|-----------------------|
| 3 | <p>Paluajtshmëria e evidentuar në certifikatën pronësore me Nr.Pro: 08-942/06-0076135/24 të datës: 26.11.2024 Njësia kadastrale <b>P-00860-2</b> me sipërfaqe <b>29447 m<sup>2</sup></b>, Kullosë me klasës 3 në vendin e quajtur “Bellasicë” <b>Zona Kadastrale Revuq</b></p> | <p>Prona e planifikuar për dhënie në shfrytëzim ka për qëllim krijimin e vendeve të reja të punës si dhe krijimin e të hyrave Komunale me qëllim interesin e përgjithshëm publik</p> | <p>Periodha e planifikuar për publikim e njoftimit për dhënien në shfrytëzim të kësaj njësie kadastrale është Janar-Mars 2025</p> | <p>Njësia kadastrale planifikohet të jepet në shfrytëzim afatshkurtër</p> | <p>Zonë Bujqësore</p> |
| 4 | <p>Paluajtshmëria e evidentuar në certifikatën pronësore me Nr.Pro: 08-942/06-0076135/24 të datës: 26.11.2024 Njësia kadastrale <b>P-00860-3</b> me sipërfaqe <b>26998 m<sup>2</sup></b>, Arë e klasës 7 në vendin e quajtur “Bellasicë” <b>Zona Kadastrale Revuq</b></p>      | <p>Prona e planifikuar për dhënie në shfrytëzim ka për qëllim krijimin e vendeve të reja të punës si dhe krijimin e të hyrave Komunale me qëllim interesin e përgjithshëm publik</p> | <p>Periodha e planifikuar për publikim e njoftimit për dhënien në shfrytëzim të kësaj njësie kadastrale është Janar-Mars 2025</p> | <p>Njësia kadastrale planifikohet të jepet në shfrytëzim afatshkurtër</p> | <p>Zonë Bujqësore</p> |

|   |  |  |   |   |                                |
|---|--|--|---|---|--------------------------------|
| 5 | <p>Paluajtshmëria e evidentuar në çertifikatën pronësore me Nr.Pro: 08-942/06-0076135/24 të datës: 26.11.2024 Njësia kadastrale <b>P-01798-0</b> me sipërfaqe <b>48439 m<sup>2</sup></b>, Kullosë e klasës 3 në vendin e quajtur “Ledina të shtëpia”<br/><b>Zona Kadastrale Podujevë</b></p>   | <p>Prona e planifikuar për dhënie në shfrytëzim ka për qëllim krijimin e vendeve të reja të punës si dhe krijimin e të hyrave Komunale me qëllim interesin e përgjithshëm publik</p> | <p>Periodha e planifikuar për publikim e njoftimit për dhënien në shfrytëzim të kësaj njësie kadastrale është Janar-Mars 2025</p>   | <p>Njësia kadastrale planifikohet të jepet në shfrytëzim afatshkurtër</p> | <p>Zonë e shërbimeve Merge</p> |
| 6 | <p>Paluajtshmëria e evidentuar në çertifikatën pronësore me Nr.Pro: 08-942/06-0076135/24 të datës: 26.11.2024 Lokalet afariste të cilat janë të ndërtuara në njësia kadastrale <b>P-00459-0</b> në <b>Zonën Kadastrale Podujevë</b> me sipërfaqe prej 2237 m<sup>2</sup> në “ Qytet, Rruga Skenderbeu” Lokalet të cilat janë të planifikuara të japen në shfrytëzim janë:</p> <ul style="list-style-type: none"> <li>- Lokali afarist me sipërfaqe <b>50,00 m<sup>2</sup></b></li> <li>- Lokali afarist me sipërfaqe <b>55,00 m<sup>2</sup></b></li> </ul> | <p>Prona e planifikuar për dhënie në shfrytëzim ka për qëllim krijimin e vendeve të reja të punës si dhe krijimin e të hyrave Komunale me qëllim interesin e përgjithshëm publik</p> | <p>Periodha e planifikuar për publikim e njoftimit për dhënien në shfrytëzim të kësaj njësie kadastrale është Janar – Mars 2025</p> | <p>Njësia kadastrale planifikohet të jepet në shfrytëzim afatshkurtër</p> | <p>Zonë Ndërtimore</p>         |

|   |  |  |   |   |                                     |
|---|--|--|---|---|-------------------------------------|
| 7 | <p>Paluajtshmëria e evidentuar në certifikatën pronësore me Nr.Pro: 08-942/06-0076135/24 të datës: 26.11.2024 Njësia kadastrale <b>P-00437-1</b> e cila gjendet në <b>Zonën Kadastrale Podujevë</b> me sipërfaqe prej <b>231 m<sup>2</sup></b> në vendin e quajtur “Qytet” Rruga Skenderbeu”</p>               | <p>Prona e planifikuar për dhënie në shfrytëzim ka për qëllim krijimin e vendeve të reja të punës si dhe krijimin e të hyrave Komunale me qëllim interesin e përgjithshëm publik</p> | <p>Periodha e planifikuar për publikim e njoftimit për dhënien në shfrytëzim të kësaj njësie kadastrale është Janar – Mars 2025</p> | <p>Njësia kadastrale planifikohet të jepet në shfrytëzim afatshkurtër</p> | <p>Q2P – B1<br/>Zonë Ndërtimore</p> |
| 8 | <p>Paluajtshmëria e evidentuar në certifikatën pronësore me Nr.Pro: 08-942/06-0076135/24 të datës: 26.11.2024 Njësia kadastrale <b>P-00594-0</b> e cila gjendet në Zonën Kadastrale Turuqicë me sipërfaqe prej <b>25397 m<sup>2</sup></b> në vendin e quajtur “Fshati” me shfrytëzim aktual Mal me Klasë 6</p> | <p>Prona e planifikuar për dhënie në shfrytëzim ka për qëllim krijimin e vendeve të reja të punës si dhe krijimin e të hyrave Komunale me qëllim interesin e përgjithshëm publik</p> | <p>Periodha e planifikuar për publikim e njoftimit për dhënien në shfrytëzim të kësaj njësie kadastrale është Janar – Mars 2025</p> | <p>Njësia kadastrale planifikohet të jepet në shfrytëzim afatshkurtër</p> | <p>Zonë Pyjore</p>                  |

|    |  |  |   |   |                           |
|----|--|--|---|---|---------------------------|
| 9  | <p>Paluajtshmëria e evidentuar në certifikatën pronësore me Nr.Pro: 08-942/06-0076135/24 të datës: 26.11.2024 Njësia kadastrale <b>P-00596-0</b> e cila gjendet në Zonën Kadastrale Turuqicë me sipërfaqe prej <b>16214 m<sup>2</sup></b> në vendin e quajtur "Fshati" me shfrytëzim aktual Tokë jo pjellore</p> | <p>Prona e planifikuar për dhënie në shfrytëzim ka për qëllim krijimin e vendeve të reja të punës si dhe krijimin e të hyrave Komunale me qëllim interesin e përgjithshëm publik</p> | <p>Periudha e planifikuar për publikim e njoftimit për dhënien në shfrytëzim të kësaj njësie kadastrale është Janar – Mars 2025</p> | <p>Njësia kadastrale planifikohet të jepet në shfrytëzim afatshkurtër</p> | <p>Miniera dhe Gurore</p> |
| 10 | <p>Paluajtshmëria e evidentuar në certifikatën pronësore me Nr.Pro: 08-942/06-0076135/24 të datës: 26.11.2024 Njësia kadastrale <b>P-00597-0</b> e cila gjendet në Zonën Kadastrale Turuqicë me sipërfaqe prej <b>768 m<sup>2</sup></b> në vendin e quajtur "Fshati" me shfrytëzim aktual Livadh i Klasës 4</p>  | <p>Prona e planifikuar për dhënie në shfrytëzim ka për qëllim krijimin e vendeve të reja të punës si dhe krijimin e të hyrave Komunale me qëllim interesin e përgjithshëm publik</p> | <p>Periudha e planifikuar për publikim e njoftimit për dhënien në shfrytëzim të kësaj njësie kadastrale është Janar – Mars 2025</p> | <p>Njësia kadastrale planifikohet të jepet në shfrytëzim afatshkurtër</p> | <p>Miniera dhe Gurore</p> |

|    |   |  |   |   |                       |
|----|---|--|---|---|-----------------------|
| 11 | <p>Paluajtshmëria e evidentuar në çertifikatën pronësore me Nr.Pro: 08-942/06-0076135/24 të datës: 26.11.2024 Njësia Kadastrale <b>P-02159-0</b> me sipërfaqe <b>24587 m<sup>2</sup></b>, kullosë me klasë 4 në vendin e quajtur “Zllatushë425” në <b>Zonën Kadastrale Batllavë</b></p> | <p>Prona e planifikuar për dhënie në shfrytëzim ka për qëllim krijimin e vendeve të reja të punës si dhe krijimin e të hyrave Komunale me qëllim interesin e përgjithshëm publik</p> | <p>Periodha e planifikuar për publikim e njoftimit për dhënien në shfrytëzim të kësaj njësie kadastrale është Mars-Qershor 2025</p> | <p>Njësia kadastrale planifikohet të jepet në shfrytëzim afatshkurtër</p> | <p>Zonë Pyjore</p>    |
| 12 | <p>Paluajtshmëria e evidentuar në çertifikatën pronësore me Nr.Pro: : 08-942/06-0076135/24 të datës: 26.11.2024 Njësia kadastrale <b>P-00893-0</b> me sipërfaqe <b>8879m<sup>2</sup></b>, kullosë me klasë 3 në vendin e quajtur “Statofcët” në <b>Zonën Kadastrale Batllavë</b></p>    | <p>Prona e planifikuar për dhënie në shfrytëzim ka për qëllim krijimin e vendeve të reja të punës si dhe krijimin e të hyrave Komunale me qëllim interesin e përgjithshëm publik</p> | <p>Periodha e planifikuar për publikim e njoftimit për dhënien në shfrytëzim të kësaj njësie kadastrale është Mars-Qershor 2025</p> | <p>Njësia kadastrale planifikohet të jepet në shfrytëzim afatshkurtër</p> | <p>Zonë Pyjore</p>    |
| 13 | <p>Paluajtshmëria e evidentuar në çertifikatën pronësore me Nr.Pro: 08-942/06-0076135/24 të datës: 26.11.2024 Njësia kadastrale <b>P-00425-1</b> me sipërfaqe <b>133555m<sup>2</sup></b>, Arë e klasës 7 në vendin e quajtur “Bellasicë” <b>Zona Kadastrale Zakut</b></p>               | <p>Prona e planifikuar për dhënie në shfrytëzim ka për qëllim krijimin e vendeve të reja të punës si dhe krijimin e të hyrave Komunale me qëllim interesin e përgjithshëm publik</p> | <p>Periodha e planifikuar për publikim e njoftimit për dhënien në shfrytëzim të kësaj njësie kadastrale është Mars-Qershor 2025</p> | <p>Njësia kadastrale planifikohet të jepet në shfrytëzim afatshkurtër</p> | <p>Zonë Bujqësore</p> |



|    |   |  |  |   |                       |
|----|---|--|--|---|-----------------------|
| 14 | <p>Paluajtshmëria e evidentuar në çertifikatën pronësore me Nr.Pro: 08-942/06-0076135/24 të datës: 26.11.2024</p> <p>Njësia kadastrale <b>P-00429-0</b> me sipërfaqe <b>29380 m<sup>2</sup></b>, Arë e klasës 6 në vendin e quajtur "Bellasicë" <b>Zona Kadastrale Zakut</b></p>    | <p>Prona e planifikuar për dhënie në shfrytëzim ka për qëllim krijimin e vendeve të reja të punës si dhe krijimin e të hyrave Komunale me qëllim interesin e përgjithshëm publik</p> | <p>Periudha e planifikuar për publikim e njoftimit për dhënien në shfrytëzim të kësaj njësie kadastrale është Mars-Qershor 2025</p>  | <p>Njësia kadastrale planifikohet të jepet në shfrytëzim afatshkurtër</p> | <p>Zonë Bujqësore</p> |
| 15 | <p>Paluajtshmëria e evidentuar në çertifikatën pronësore me Nr.Pro: 08-942/06-0076135/24 të datës: 26.11.2024</p> <p>Njësia kadastrale <b>P-00337-1</b> me sipërfaqe <b>136453 m<sup>2</sup></b>, Arë me klasë 6 në vendin e quajtur "Nazuer" <b>Zona Kadastrale Dobratin</b></p>   | <p>Prona e planifikuar për dhënie në shfrytëzim ka për qëllim krijimin e vendeve të reja të punës si dhe krijimin e të hyrave Komunale me qëllim interesin e përgjithshëm publik</p> | <p>Periudha e planifikuar për publikim e njoftimit për dhënien në shfrytëzim të kësaj njësie kadastrale është Prill-Qershor 2025</p> | <p>Njësia kadastrale planifikohet të jepet në shfrytëzim afatshkurtër</p> | <p>Zonë Pyjore</p>    |
| 16 | <p>Paluajtshmëria e evidentuar në çertifikatën pronësore me Nr.Pro: 08-942/06-0076135/24 të datës: 26.11.2024</p> <p>Njësia kadastrale <b>P-00337-2</b> me sipërfaqe <b>100677 m<sup>2</sup></b>, Kullo me klasë 4 në vendin e quajtur "Nazuer" <b>Zona Kadastrale Dobratin</b></p> | <p>Prona e planifikuar për dhënie në shfrytëzim ka për qëllim krijimin e vendeve të reja të punës si dhe krijimin e të hyrave Komunale me qëllim interesin e përgjithshëm publik</p> | <p>Periudha e planifikuar për publikim e njoftimit për dhënien në shfrytëzim të kësaj njësie kadastrale është Prill-Qershor 2025</p> | <p>Njësia kadastrale planifikohet të jepet në shfrytëzim afatshkurtër</p> | <p>Zonë Pyjore</p>    |

|    |   |  |  |   |  |
|----|---|--|--|---|--|
| 17 | <p>Paluajtshmëria e evidentuar në certifikatën pronësore me Nr.Pro: 08-942/06-0076135/24 të datës: 26.11.2024 Njësia kadastrale <b>P-00704-0</b> dhe <b>P-00706-0</b> me sipërfaqe <b>9937 m<sup>2</sup></b>, Kullosë me klasë 2 në vendin e quajtur “Arë Nën Vorreza” <b>Zona Kadastrale Llapashticë e Poshtme</b> ku nga kjo sipërfaqe planifikohen të ipen në shfrytëzim <b>5500 m<sup>2</sup></b></p> | <p>Prona e planifikuar për dhënie në shfrytëzim ka për qëllim krijimin e vendeve të reja të punës si dhe krijimin e të hyrave Komunale me qëllim interesin e përgjithshëm publik</p> | <p>Periodha e planifikuar për publikim e njoftimit për dhënien në shfrytëzim të kësaj njësie kadastrale është Prill-Qershor 2025</p> | <p>Njësia kadastrale planifikohet të jepet në shfrytëzim afatshkurtër</p> | <p>Njësia P-00704-0 Shfrytëzim i përzier prej 1870 m<sup>2</sup> dhe 3726 m<sup>2</sup> Zonë Bujqësore ndërs Njësia P-00706-0 Shfrytëzim i përzier prej 3863 m<sup>2</sup> dhe Zonë Bujqësore prej 485 m<sup>2</sup></p> |
| 18 | <p>Paluajtshmëria e evidentuar në certifikatën pronësore me Nr.Pro: 08-942/06-0076135/24 të datës: 26.11.2024 Njësia kadastrale <b>P-01273-0</b> me sipërfaqe <b>9421 m<sup>2</sup></b>, “Tokë jo Pjellore” në vendin e quajtur “Djerrina” <b>Zona Kadastrale Llapashticë e Epërme</b></p>  | <p>Prona e planifikuar për dhënie në shfrytëzim ka për qëllim krijimin e vendeve të reja të punës si dhe krijimin e të hyrave Komunale me qëllim interesin e përgjithshëm publik</p> | <p>Periodha e planifikuar për publikim e njoftimit për dhënien në shfrytëzim të kësaj njësie kadastrale është Prill-Qershor 2025</p> | <p>Njësia kadastrale planifikohet të jepet në shfrytëzim afatshkurtër</p> | <p>Zonë Pyjore</p>   |
| 19 | <p>Paluajtshmëria e evidentuar në certifikatën pronësore me Nr.Pro: 08-942/06-0076135/24 të datës: 26.11.2024 Njësia kadastrale <b>P-01274-0</b> me sipërfaqe <b>185024m<sup>2</sup></b>, Mal me klasë 3 dhe 4 në vendin e quajtur “Djerrina Rruga” <b>Zona Kadastrale Llapashticë e Epërme</b></p>   | <p>Prona e planifikuar për dhënie në shfrytëzim ka për qëllim krijimin e vendeve të reja të punës si dhe krijimin e të hyrave Komunale me qëllim interesin e përgjithshëm publik</p> | <p>Periodha e planifikuar për publikim e njoftimit për dhënien në shfrytëzim të kësaj njësie kadastrale është Prill-Qershor 2025</p> | <p>Njësia kadastrale planifikohet të jepet në shfrytëzim afatshkurtër</p> | <p>Zonë Pyjore</p>   |

|    |  |  |  |   |                       |
|----|--|--|--|---|-----------------------|
| 20 | <p>Paluajtshmëria e evidentuar në çertifikatën pronësore me Nr.Pro: 08-942/06-0076135/24 të datës: 26.11.2024</p> <p>Njësia kadastrale <b>P-00202-1</b> me sipërfaqe <b>44773m<sup>2</sup></b>, Kullosë me klasë 4 në vendin e quajtur “Bugurdull” <b>Zona Kadastrale Lupç i poshtëm</b></p>   | <p>Prona e planifikuar për dhënie në shfrytëzim ka për qëllim krijimin e vendeve të reja të punës si dhe krijimin e të hyrave Komunale me qëllim interesin e përgjithshëm publik</p> | <p>Periodha e planifikuar për publikim e njoftimit për dhënien në shfrytëzim të kësaj njësie kadastrale është Prill-Qershor 2025</p> | <p>Njësia kadastrale planifikohet të jepet në shfrytëzim afatshkurtër</p> | <p>Zonë Bujqësore</p> |
| 21 | <p>Paluajtshmëria e evidentuar në çertifikatën pronësore me Nr.Pro: 08-942/06-0076135/24 të datës: 26.11.2024</p> <p>Njësia kadastrale <b>P-00202-2</b> me sipërfaqe <b>1908 m<sup>2</sup></b>, Tokë jo pjellore në vendin e quajtur “Bugurdull” <b>Zona Kadastrale Lupç i poshtëm</b></p>     | <p>Prona e planifikuar për dhënie në shfrytëzim ka për qëllim krijimin e vendeve të reja të punës si dhe krijimin e të hyrave Komunale me qëllim interesin e përgjithshëm publik</p> | <p>Periodha e planifikuar për publikim e njoftimit për dhënien në shfrytëzim të kësaj njësie kadastrale është Prill-Qershor 2025</p> | <p>Njësia kadastrale planifikohet të jepet në shfrytëzim afatshkurtër</p> | <p>Zonë Bujqësore</p> |
| 22 | <p>Paluajtshmëria e evidentuar në çertifikatën pronësore me Nr.Pro: 08-942/06-0076135/24 të datës: 26.11.2024</p> <p>Njësia kadastrale <b>P-00202-3</b> me sipërfaqe <b>137157 m<sup>2</sup></b>, Kullosë me klasë 4 në vendin e quajtur “Bugurdull” <b>Zona Kadastrale Lupç i poshtëm</b></p> | <p>Prona e planifikuar për dhënie në shfrytëzim ka për qëllim krijimin e vendeve të reja të punës si dhe krijimin e të hyrave Komunale me qëllim interesin e përgjithshëm publik</p> | <p>Periodha e planifikuar për publikim e njoftimit për dhënien në shfrytëzim të kësaj njësie kadastrale është Prill-Qershor 2025</p> | <p>Njësia kadastrale planifikohet të jepet në shfrytëzim afatshkurtër</p> | <p>Zonë Bujqësore</p> |

|    |   |  |  |   |                       |
|----|---|--|--|---|-----------------------|
| 23 | <p>Paluajtshmëria e evidentuar në çertifikatën pronësore me Nr.Pro: 08-942/06-0076135/24 të datës: 26.11.2024 Njësia kadastrale <b>P-00209-0</b> me sipërfaqe <b>38882 m<sup>2</sup></b>, Kullosë me klasë 3 në vendin e quajtur “Bugurdull” <b>Zona Kadastrale Lupç i poshtëm</b></p>                      | <p>Prona e planifikuar për dhënie në shfrytëzim ka për qëllim krijimin e vendeve të reja të punës si dhe krijimin e të hyrave Komunale me qëllim interesin e përgjithshëm publik</p> | <p>Periodha e planifikuar për publikim e njoftimit për dhënien në shfrytëzim të kësaj njësie kadastrale është Prill-Qershor 2025</p> | <p>Njësia kadastrale planifikohet të jepet në shfrytëzim afatshkurtër</p> | <p>Zonë Bujqësore</p> |
| 24 | <p>Paluajtshmëria e evidentuar në çertifikatën pronësore me Nr.Pro: 08-942/06-0076135/24 të datës: 26.11.2024 Njësia kadastrale <b>P-00495-4</b> me sipërfaqe <b>23403 m<sup>2</sup></b>, Livadh me klasë 4 në vendin e quajtur “Bugurdull” <b>Zona Kadastrale Lupç i poshtëm</b></p>                       | <p>Prona e planifikuar për dhënie në shfrytëzim ka për qëllim krijimin e vendeve të reja të punës si dhe krijimin e të hyrave Komunale me qëllim interesin e përgjithshëm publik</p> | <p>Periodha e planifikuar për publikim e njoftimit për dhënien në shfrytëzim të kësaj njësie kadastrale është Prill-Qershor</p>      | <p>Njësia kadastrale planifikohet të jepet në shfrytëzim afatshkurtër</p> | <p>Zonë Bujqësore</p> |
| 25 | <p>Paluajtshmëria e evidentuar në çertifikatën pronësore me Nr.Pro: 08-942/06-0076135/24 të datës: 26.11.2024 Njësia kadastrale <b>P-00640-0</b> me sipërfaqe <b>10898 m<sup>2</sup></b>, Kullos me klasë 4 dhe Tokë jo pjellore në vendin e quajtur “Xhelbishtë” <b>Zona Kadastrale Lupç i Poshtëm</b></p> | <p>Prona e planifikuar për dhënie në shfrytëzim ka për qëllim krijimin e vendeve të reja të punës si dhe krijimin e të hyrave Komunale me qëllim interesin e përgjithshëm publik</p> | <p>Periodha e planifikuar për publikim e njoftimit për dhënien në shfrytëzim të kësaj njësie kadastrale është Prill-Qershor 2025</p> | <p>Njësia kadastrale planifikohet të jepet në shfrytëzim afatshkurtër</p> | <p>Zonë Pyjore</p>    |

|    |   |  |   |   |  |
|----|---|--|---|---|--|
| 26 | <p>Paluajtshmëria e evidentuar në çertifikatën pronësore me Nr.Pro: 08-942/06-0076135/24 të datës: 26.11.2024 Njësia kadastrale P-01615-4 e cila gjendet në <b>Zonën Kadastrale Orllan</b> me sipërfaqe prej 21,4686 m<sup>2</sup> në vendin e quajtur "Golesh" me shfrytëzim aktual Kullosë e Klasës 3</p> | <p>Prona e planifikuar për dhënie në shfrytëzim ka për qëllim krijimin e vendeve të reja të punës si dhe krijimin e të hyrave Komunale me qëllim interesin e përgjithshëm publik</p> | <p>Periudha e planifikuar për publikim e njoftimit për dhënie në shfrytëzim të kësaj njësie kadastrale është Prill-Qershor 2025</p> | <p>Njësia kadastrale planifikohet të jepet në shfrytëzim afatshkurtër</p> | <p>Zonë Pyjore<br/>Zonë e tretë e mbrojtur</p> |
|----|---|--|---|---|--|

Podujevë  
11.12.2024

Kryesuesi i Kuvendit  
Himi Hoxha





## Republika e Kosovës

Republica Kosovo-Republic of Kosovo

Qeveria - Vlada - Government

Ministria e Mjedisit, Planifikimit Hapësinor dhe Infrastrukturës / Ministarstvo Životne Sredine, Prostornog Planiranja i Infrastrukture /

Ministry of Environment, Spatial Planning and Infrastructure

AGJENCIA KADASTRALE E KOSOVËS / KATASTARSKA AGENCIJA KOSOVA / KOSOVO CADASTRAL AGENCY

### CERTIFIKATË / CERTIFIKAT / CERTIFICATE

#### NJËSIA KADASTRALE / KATASTARSKA JEDINICA / CADASTRAL UNIT : P-71712021-00196-0

|  |  |
|--|--|
| Numri i lëndës / Broj Predmet / Case Referent Number:                                      | 08-942/06-0076135/24                             |
| Data dhe koha e tëshimit / Datum i vrene izdavanja / Date and time of submission:          | 26.11.2024 - 14:17                               |
| Komuna / Opština / Municipality:   | PODUEVJE / PODUEVO / PODUEVË                     |
| Zona kadastrale / Katastarska Zona / Cadastral Zone:                                       | Siboc I Epërm / Gornji Sibovac / Sibolci I Epërm |
| Zyra Kadastrale Komunale / Opštinska Katastarska Kancelarija / Municipal Cadastral Office: | PODUEVJE / PODUEVO / PODUEVË                     |

#### A. TË DHËNAT PËR NJËSINË KADASTRALE / PODACI O KATASTARSKOJ JEDINICI / CADASTRAL UNIT DATA

| Numri i njësise kadastrale<br>Broj katastarske jedinice<br>Cad. Unit. No. | Lloji i njësise<br>Vrsta jedinice<br>Unit Type | Lloji i pronësis<br>Vrsta imovine<br>Property Type                    | Zona<br>U/R<br>G/S<br>U/R | Sipërfaqja<br>Površina<br>Area<br>(m <sup>2</sup> ) | Përshkrim<br>Opis<br>Description | Krijuar më datën<br>Uradjeno na dan<br>Created On | Azhuruar<br>Ažurirano<br>Updated |
|---|--|---|---------------------------|---|----------------------------------|---|----------------------------------|
| P-71712021-00196-0  | PARCELE / PARCELA<br>/ PARCEL                  | Pronë shoqërore /<br>Društvena<br>Imovina /<br>Socially owned<br>Land |                           | 10441   |                                  |   |                                  |

#### A.1 ADRESA E NJËSISË KADASTRALE / ADRESA KATASTARSKE JEDINICE / CADASTRAL UNIT ADDRESS

| Vendi i quajtur<br>Mesto zvano<br>Called place | Kodi Postal<br>Poštanski Kod<br>Postal Code | Emri i rrugës<br>Naziv ulice<br>Street name | Krijuar më datën<br>Uradjeno na dan<br>Created On | Azhuruar<br>Ažurirano<br>Updated |
|--|---|---|---|----------------------------------|
| FSHATI-RRUGICA E EPËRME                        |   |   |   |                                  |

**A.2 LLOJIT I SHFRYTËZIMIT / VRSTA KORISCENJA / TYPE OF USE**

| Numri Brol Number | Lloji i shfrytëzimit të parcelës<br>Vrsta korisçenja parcelë<br>Parcel Type Of Use | Shfrytëzimi aktual i parcelës<br>Trenutia korisçenja parcelë<br>Parcel Current Use | Kualiteti i klasës<br>Kvaliteti Klase<br>Quality Class  | Sipërfaqja (m <sup>2</sup> )<br>Površina (m <sup>2</sup> )<br>Area (m <sup>2</sup> ) |
|-------------------|--|--|---|--|
| 1                 | Bujqësore Polloptary/Agriculture   | Kullësor Pasqar/pasture  | Kullësor I. Klasës 3/Pasqar 3. Klasse/3rd class Pasture | 10441  |

**B. PRONARI/POSEDUESI - VLASNIK/DRŽALAC - OWNER/POSSESSOR**

| Te drejtat<br>Prava<br>Rights                                   | Emri<br>Ime<br>Name | Nr. personal<br>Licent broj<br>ID. No. | Vendbanimi<br>Prebivalise<br>Resident | Kodi postar<br>Poštanski kod<br>Postal code | Hollësitë e adresës<br>Pojednostni adrese<br>Address details | Pjesa e pronës<br>Deo imovine<br>Share quota | Pershkrimi<br>Opis<br>Description | Azhuruar<br>Azurirano<br>Updated |
|---|---------------------|--|---------------------------------------|---|--|--|-----------------------------------|----------------------------------|
| Posejdim individual<br>Individualna Druvina<br>Single Possessor | Komuna e Podujevës  | 600534946                              | PODRIJEVE / PODRIJEVO<br>PODRIJEVE    |   | NUHI GASHI   | 1/1  |                                   |                                  |



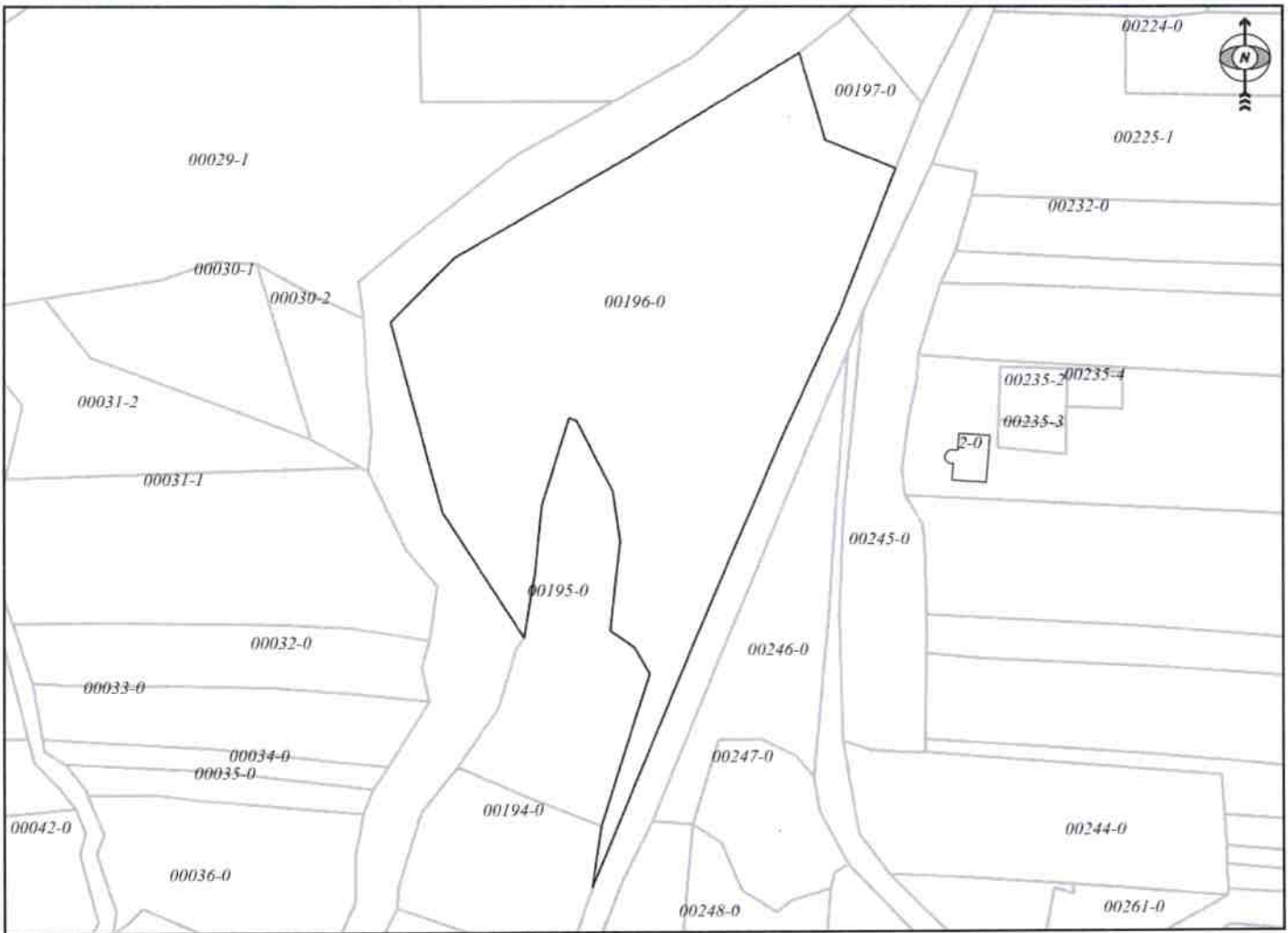
REPUBLIKA E KOSOVËS / REPUBLIKA KOSOVA / REPUBLIC OF KOSOVO  
QEVERIA E KOSOVËS / VLADA KOSOVA / GOVERNMENT OF KOSOVA  
MINISTRIA E MJEDISIT, PLANIFIKIMIT HAPËSINOR DHE INFRASTRUKTURËS  
MINISTARSTVO ŽIVOTNE SREDINE, PROSTORNOG PLANIRANJA I INFRASTRUKTURE  
MINISTRY OF ENVIRONMENT, SPATIAL PLANNING AND INFRASTRUCTURE

AGJENCIA KADASTRALE E KOSOVËS/ KATASTARSKA AGENCIJA KOSOVA/ KOSOVA CADASTRAL AGENCY


KOPJA E PLANIT / KOPIJA PLANA / COPY PLAN

Zyra Kadastrale Komunale/ Opštinska Katastarska Kancelarija /Municipal Cadastral Office : PODUJEVË  
Zona Kadastrale / Katastarska Zona / Cadastral Zone: Siboc I Epërm

| Njësia/Jedinica/Unit | Tipi/Vrsta/Type            | Sipërfaqja/Povšina/Area m <sup>2</sup> |
|----------------------|----------------------------|--|
| P-71712021-00196-0   | Parcelë / Parcela / Parcel | 10441                                  |



Shkalla/Razmera/Scale: 1:1698

Punoi/Obradio/Created: Valon Beselica  
Nënshkrimi/Potpis/Signature:   
Shënim/Beleška/Note:



Data/ Data/Date: 26.11.2024  
Koha/ Vreme/ Time: 03:33:47



Harta kadastrale e Kosovës - Shtetësi i gjendjes së bashkë | Përdoruesi: Valton Besejca

Kërko në bazën e hartës kadastrale:  Kërko në bazën e...

Njësiti administrative

Komuna: **PODULJEVE**  
Zonë kadastrale: **Sibac I Epërm**

Njësiti kadastrale

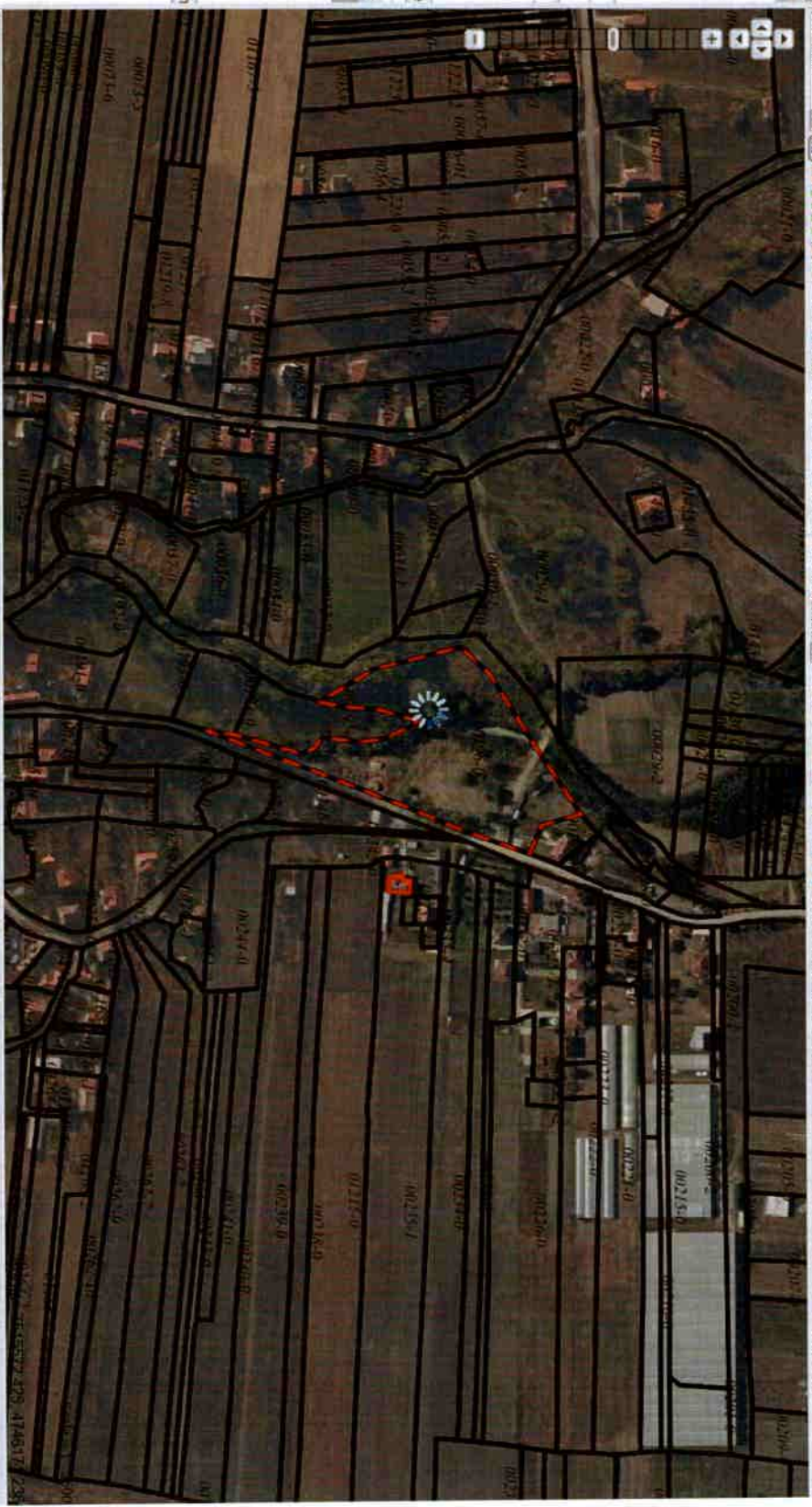
Lloji i njësise kadastrale: **Parcelle**  
ID e njësise kadastrale: **P-71712021-00196-0**

- Përfshij objektet e arkivës
- Përfshij objektet e së ardhmës

Kërko në bazën e...

Identifikuesi i proc... Valide pjele Valide  
5129 08.01.2015

Raporti i njësise kadastrale dt





Republika e Kosovës  
Republika Kosovo-Republic of Kosovo  
Qeveria - Vlada - Government

Ministria e Mjedisit, Planifikimit Hapësinor dhe Infrastrukturës / Ministarstvo Životne Sredine, Prostornog Planiranja i Infrastrukture /  
Ministry of Environment, Spatial Planning and Infrastructure  
AGJENCIA KADASTRALE E KOSOVËS / KATASTARSKA AGENCIJA KOSOVA / KOSOVO CADASTRAL AGENCY

CERTIFIKATË / CERTIFIKAT / CERTIFICATE

PERSONI / OSOBA / PERSON : PRONA SHOQËRORE K.F. LLAPI PODUJEVË

Numri i lëndës / Broj Predmet / Case Referent Number: 08-942/06-0078372/24  
Data dhe koha e lëshimit / Datum i vreme izdavanja / Date and time of submission: 09.12.2024 - 14:57  
Komuna / Opština / Municipality: PODUJEVË / PODUJEVO / PODUJEVË  
Zyra Kadastrale Komunale / Opštinska Katastarska Kancelarija / Municipal Cadastral Office: PODUJEVË / PODUJEVO / PODUJEVË

A. TË DHËNAT PËR PERSONIN / PODACI O OSOBI / PERSON'S DATA

| Mbemri/Emri i atarizmit (biznesit)<br>Prezime/ Naziv poslovanja (biznisa)<br>Last Name / Business Name | Emri<br>Ime<br>First Name | Emri i babait<br>Ime oca<br>Father's Name | Gjinia<br>Pol<br>Gender | Nr. personal/ biznesit<br>Licni broj/ broj<br>poslovanja<br>ID. No. | Shteti i shtetësisë apo<br>regjistrimit Drzava<br>državljanstva ili ukajženja<br>Country of citizenship | Ditëlindja/Data e<br>themelimit<br>Rodendan/Dan<br>osnivanja<br>Date of<br>Birth/Establishment | Krijuar më datën<br>Uradjeno na dan<br>Created On | Azhuruar<br>Azurirano<br>Updated |
|--|---------------------------|---|-------------------------|---|---|--|---|----------------------------------|
| PRONA SHOQËRORE K.F. LLAPI<br>PODUJEVË   |                           |   | /                       | KCID1711875   | KOSOVA /<br>KOSOVA /<br>KOSOVO  |  |   |                                  |

A.1 ADRESA E PERSONIT / ADRESA OSOBE / PERSON'S ADDRESS

| Vendbanimi<br>Prebivaliste<br>Resident | Kodi Postal<br>Poštanski Kod<br>Postal Code | Hollësitë e adresës<br>Pojednostni adrese<br>Address Details | Adresa gjeter<br>Druga adresa<br>Other address | Azhuruar<br>Azurirano<br>Updated |
|--|---|--|--|----------------------------------|
| PODUJEVË /<br>PODUJEVO /<br>PODUJEVË   |   |  | PODUJEVË                                       |                                  |



## B. NJESIA KADASTRALE/ KATASTARSKA JEDINICA/CADASTRAL UNIT

| Njesia kadastrale<br>Katastarska jedinica<br>Cadastral unit | Komuna /<br>Opština /<br>Municipality   | Zona<br>kadastrale<br>katastarska<br>zona<br>Cadastral zone | Lloji i njesisë<br>Vista jedinice<br>Unit type | Tipi i pronisë<br>Tip imovine<br>Property type                     | Kati<br>Kato<br>Bri, Sprat<br>as<br>Spratava<br>Floor<br>number | Vendi i quajtur<br>Zvano mesto<br>Place name  | Sipërfaqja<br>Površina<br>Area | Shtyrëzimi<br>aktual/Kultura-<br>klasa Aktualna<br>Kultura-Klasa<br>Actual<br>use/Culture-class                 | Pjesa e pronisë<br>Deo imovine<br>Share quota | Lloji i së drejtës<br>Vista prava<br>Type of the right                   | Azhuruar<br>Ažurirano<br>Updated |
|---|---|---|--|--|---|---|--------------------------------|---|---|--|----------------------------------|
| P-71712062-00536-0  | PODUGJEVCI /<br>PODIJEVO /<br>PODIJEVCI | Podujevë /<br>Podujevo /<br>Podjevo                         | PARCELE /<br>PARCELA /<br>parcel               | Pronë shqiptare<br>Drushtevan<br>Imovina<br>Socially owned<br>Land |   | QYTELLI-BLDERI<br>BAIRAMI /<br>QYTELLI-BLDERI<br>BAIRAMI /<br>QYTELLI-BHDERI<br>BAIRAMI | 12953                          | Toke Tjeter - Jo<br>Pjellorë -<br>Oksale Zentiliste -<br>Neproduktiv - / -<br>Oberland - / -<br>L'aproduktive - | 1 / 1   | Pasëdim<br>individuell<br>/ Individualna<br>Drejtuar<br>Simple possessor |                                  |

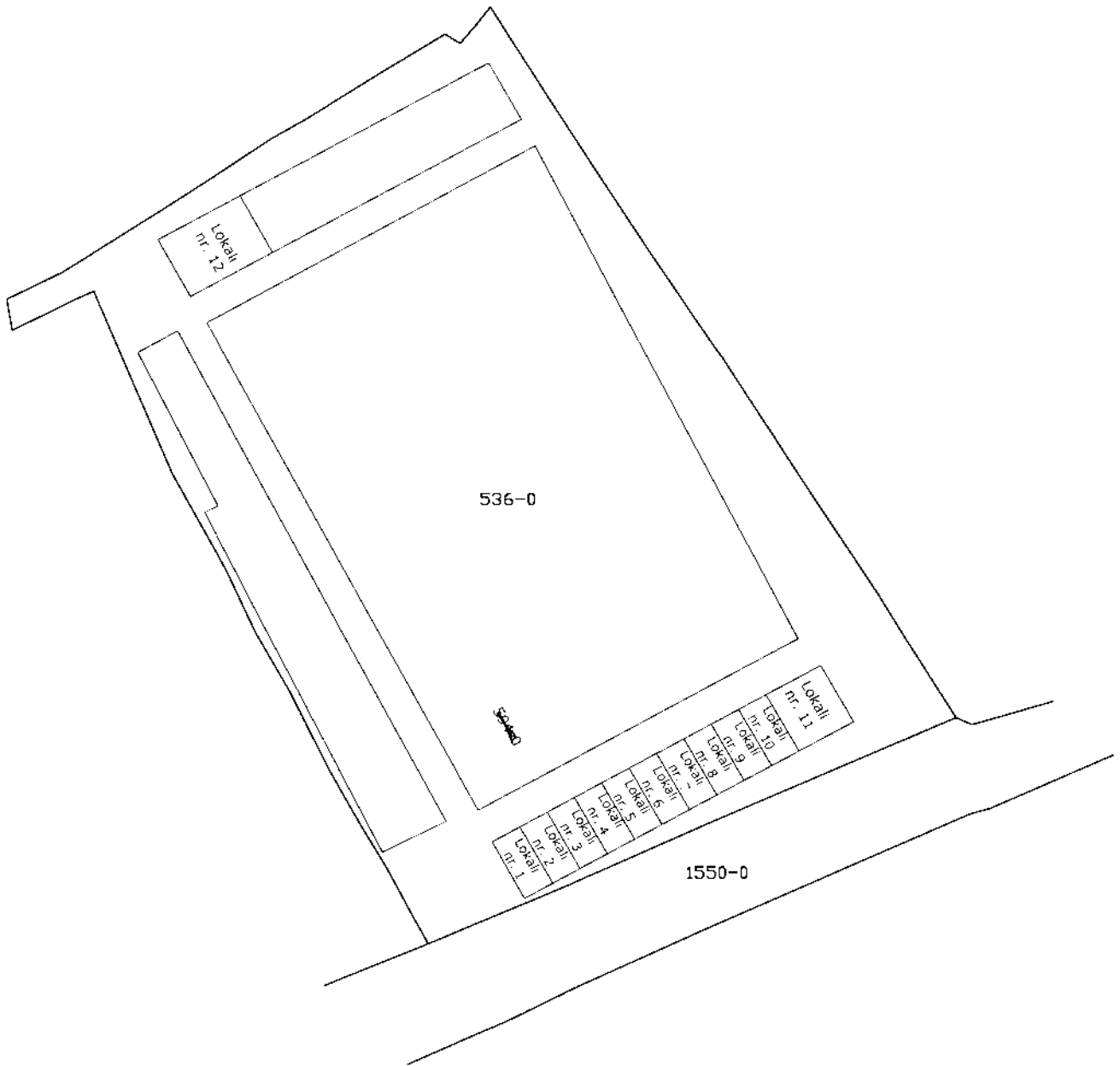
## H. VËREJTIJET - PRIMEDBE - CAVEATS

| Lloji i së drejtës<br>Vista prava<br>Type of the right | Nr i Njesisë kadastrale<br>Br. katastarske jedinice<br>Cadastral Unit no | Zona Kadastrale<br>Katastarska<br>Zona Cadastral Zone | Kundershtuesi/Ankuesi/<br>Podnosioac žalbe<br>Claimant | Lloji i njesisë<br>Vista jedinice<br>Unit type | Lloji i vetejtjes<br>Vista opoviene<br>Caveat type | Sipërfaqja<br>(m <sup>2</sup> )<br>Površina<br>(m <sup>2</sup> )<br>Area<br>(m <sup>2</sup> ) | Komentet<br>tjera/<br>Ostali<br>komentari<br>Other<br>comments  | Azhuruar<br>Ažurirano<br>Updated |
|--|--|---|--|--|--|---|---|----------------------------------|
| Vetejtje<br>Primedbe<br>Caveat                         | P-71712062-00536-0   | Podujevë /<br>Podujevo /<br>Podjevo                   |  | parcelë / parcela / parcel                     | Vetejtje tjera<br>Oksale Primedbe<br>Ostali caveat | 12953   | Kjo ngjarje<br>është pranë<br>komunalitë e<br>është<br>dhen me<br>shërbime të<br>përkohshme<br>NELI-APR | 07/04/2017                       |









536-0

Sala

- Lokali nr. 1
- Lokali nr. 2
- Lokali nr. 3
- Lokali nr. 4
- Lokali nr. 5
- Lokali nr. 6
- Lokali nr. 7
- Lokali nr. 8
- Lokali nr. 9
- Lokali nr. 10
- Lokali nr. 11
- Lokali nr. 12

1550-0

Lokali nr. 12



Republika e Kosovës

Republica Kosovo-Republic of Kosovo

Qeveria - Vlada - Government

Ministria e Mjedisit, Planifikimit Hapësinor dhe Infrastrukturës / Ministarstvo Životne Sredine, Prostornog Planiranja i Infrastrukture /

Ministry of Environment, Spatial Planning and Infrastructure

AGJENCIA KADASTRALE E KOSOVËS / KATASTARSKA AGENCIJA KOSOVA / KOSOVO CADASTRAL AGENCY

CERTIFIKATË / CERTIFIKAT / CERTIFICATE

NJËSIA KADASTRALE / KATASTARSKA JEDINICA / CADASTRAL UNIT : P-71712069-00860-2

Numri i lëndës / Broj Predmet / Case Referent Number:

Data dhe koha e lëshimit / Datum i vreme izdavanja / Date and time of submission:

Komuna / Opština / Municipality:

Zona kadastrale / Katastarska Zona / Cadastral Zone:

Zyra Kadastrale Komunale / Opštinska Katastarska Kancelarija / Municipal Cadastral Office:

08-942/06-0076135/24

26.11.2024 - 14:20

PODUEVE / PODUEVO / PODUEVE

Revuq / Revuce / Revuq

PODUEVE / PODUEVO / PODUEVE

A. TË DHËNAT PËR NJËSINË KADASTRALE / PODACI O KATASTARSKOJ JEDINICI / CADASTRAL UNIT DATA

| Numri i njësise kadastrale<br>Broj katastarske jedinice<br>Cad. Unit. No. | Lloji i njësise<br>Vrsta dedinice<br>Unit Type | Lloji i pronës<br>Vrsta imovine<br>Property Type                      | Zona<br>U/R<br>G/S<br>U/R | Sipërfaqja<br>Površina<br>Area<br>(m <sup>2</sup> ) | Përshkrim<br>Opis<br>Description | Krijuar më datën<br>Uradjeno na dan<br>Created On | Azhuruar<br>Azurirano<br>Updated |
|---|--|---|---------------------------|---|----------------------------------|---|----------------------------------|
| P-71712069-00860-2  | PARCELE / PARCELA<br>/ PARCEL                  | Pronë shoqërore /<br>Drushvena<br>Imovina /<br>Socially owned<br>Land |                           | 29447   |                                  |   |                                  |

A.1 ADRESA E NJËSISË KADASTRALE / ADRESA KATASTARSKE JEDINICE / CADASTRAL UNIT ADDRESS

| Vendi i quajtur<br>Mesto zvano<br>Called place | Kodi Postal<br>Poštanski Kod<br>Postal Code | Emri i vlerësuesit<br>Naziv alikator<br>Street name | Krijuar më datën<br>Uradjeno na dan<br>Created On | Azhuruar<br>Azurirano<br>Updated |
|--|---|---|---|----------------------------------|
| BELLASICË-BELLASICË                            |   |   |   |                                  |





**A.2 LLOJIT I SHRYTËZIMIT / VRSTA KORISCENJA / TYPE OF USE**

| Numri<br>Broj<br>Number | Lloji i shrytëzimit të parcelës<br>Vrsta koriscenja parcelle<br>Parcel Type Of Use | Shrytëzimi aktual i parcelës<br>Trenuto koriscenje parcelle<br>Parcel Current Use | Kualiteti i Klasesë<br>Kualitet klase<br>Quality Class     | Sipërfaqja (m <sup>2</sup> )<br>Površina<br>Area (m <sup>2</sup> ) |
|-------------------------|--|---|--|--|
| 1                       | Bujqësore/Poljopivredno/Agriculture  | Kulllosat/Pashnjaci/pasture   | Kulllosë E Klasesë 4/Pashnjak 4 Klase/4th Class<br>Pasture | 29447  |

**B. PRONARI/POSEDUESI - VLASNIK/DRŽALAC - OWNER/POSSESSOR**

| Të drejtat<br>Prava<br>Rights                                       | Emri<br>Ime<br>Name       | Nr. personal<br>Licent broj<br>ID. No. | Vendbanimi<br>Prebivaliste<br>Resident | Kodi postal<br>Poštanski kod<br>Postal code | Hollësitë e adresës<br>Pojednosti adrese<br>Address details | Pjesa e pronës<br>Deo imovine<br>Share quota | Pershkrimi<br>Opis<br>Description | Azhuruar<br>Azurirano<br>Updated |
|---|---------------------------|--|--|---|---|--|-----------------------------------|----------------------------------|
| Posedim individual /<br>Individualna Drzavina /<br>Single possessor | <b>Komuna e Podujevës</b> | 600534946                              | PODUEVE / PODUEVO<br>/ PODJEVE /       |   | NUHI GASHI  | 1/1  |                                   |                                  |



REPUBLIKA E KOSOVËS / REPUBLIKA KOSOVA / REPUBLIC OF KOSOVO

QEVERIA E KOSOVËS / VLADA KOSOVA / GOVERNMENT OF KOSOVA

MINISTRIA E MJEDISIT, PLANIFIKIMIT HAPËSINOR DHE INFRASTRUKTURËS  
MINISTARSTVO ŽIVOTNE SREDINE, PROSTORNOG PLANIRANJA I INFRASTRUKTURE  
MINISTRY OF ENVIRONMENT, SPATIAL PLANNING AND INFRASTRUCTURE

AGJENCIA KADASTRALE E KOSOVËS/ KATASTARSKA AGENCIJA KOSOVA/ KOSOVA CADASTRAL AGENCY

KOPJA E PLANIT / KOPIJA PLANA / COPY PLAN

Zyra Kadastrale Komunale/ Opštinska Katastarska Kancelarija /Municipal Cadastral Office : PODUJEVË

Zona Kadastrale / Katastarska Zona / Cadastral Zone: Revuq

| Njësia/Jedinica/Unit | Tipi/Vrsta/Type            | Sipërfaqja/Povšina/Area m <sup>2</sup> |
|----------------------|----------------------------|--|
| P-71712069-00860-2   | Parcelë / Parcela / Parcel | 29447                                  |



Shkalla/Razmera/Scale: 1:3744

Punoi/Obradio/Created: Valon Beselica

Nënshkrimi/Potpis/Signature: 

Shënim/Beleška/Note:



Data/ Data/Date: 26.11.2024

Koha/ Vreme/ Time: 03:23:25

Shfaq një bazën e hartës kadastrale

**Njësiti administrative**  
Komuna: **PODULJEVË**  
Zona kadastrale: **Revuq**

**Njësiti kadastrale**  
Lloji i njësise kadastrale: **Parcela**

ID e njësise kadastrale: **P-71712069-00860-2**

Përfaqsh objektet e arkivës  
 Përfaqsh objektet e së ardhmës

Kërkim në bazën e...

Identifikuesi i proc... Valide prej Valide  
**3010** 06-11-2014

Raporti i njësise kadastrale dh





Republika e Kosovës

Republica Kosova-Republic of Kosovo

Qeveria - Vlada - Government

Ministria e Mjedisit, Planifikimit, Hapësinor dhe Infrastrukturës / Ministrstvo Životne Sredine, Prostornog Planiranja i Infrastrukture /

Ministry of Environment, Spatial Planning and Infrastructure

AGJENCIA KADASTRALE E KOSOVËS / KATASTARSKA AGENCIJA KOSOVA / KOSOVO CADASTRAL AGENCY

CERTIFIKATË / CERTIFIKAT / CERTIFICATE

NJËSIA KADASTRALE / KATASTARSKA JEDINICA / CADASTRAL UNIT : P-71712069-00860-3

|  |                              |
|--|------------------------------|
| Numri i lëndës / Broj Predmet / Case Referent Number:                                      | 08-942/06-0076135/24         |
| Data dhe koha e lëshimit / Datum i vreme izdavanja / Date and time of submission:          | 26.11.2024 - 14:20           |
| Komuna / Opština / Municipality:   | PODUEJVE / PODUEVO / PODUEVË |
| Zona kadastrale / Katastarska Zona / Cadastral Zone:                                       | Revuq / Revuce / Revuq       |
| Zyra Kadastrale Komunale / Opštinska Katastarska Kancelarija / Municipal Cadastral Office: | PODUEJVE / PODUEVO / PODUEVË |

A. TË DHËNAT PËR NJËSINË KADASTRALE / PODACI O KATASTARSKOJ JEDINICI / CADASTRAL UNIT DATA

| Numri i njësisë kadastrale<br>Broj katastarske jedinice<br>Cad. Unit. No. | Lloji i njësisë<br>Vrsta jedinice<br>Unit Type | Lloji i pronës<br>Vrsta imovine<br>Property Type                      | Zona<br>U/R<br>C/S<br>U/R | Sipërfaqja<br>Površina<br>Area<br>(m <sup>2</sup> ) | Pershkrim<br>Opis<br>Description | Krijuar më datën<br>Uradjeno na dan<br>Created On | Azhuruar<br>Azurirano<br>Updated |
|---|--|---|---------------------------|---|----------------------------------|---|----------------------------------|
| P-71712069-00860-3  | PARCELE / PARCELA<br>/ PARCEL.                 | Pronë shoqërore /<br>Društvena<br>Imovina /<br>Socially owned<br>Land |                           | 26998   |                                  |   |                                  |

A.1 ADRESA E NJËSISË KADASTRALE / ADRESA KATASTARSKE JEDINICE / CADASTRAL UNIT ADDRESS

| Vendi i quajtur<br>Mesto zvano<br>Called place | Kodi Postal<br>Poštanski Kod<br>Postal Code | Emri i rrugës<br>Naziv ulice<br>Street name | Krijuar më datën<br>Uradjeno na dan<br>Created On | Azhuruar<br>Azurirano<br>Updated |
|--|---|---|---|----------------------------------|
| BELLASICE-BELLASICE                            |   |   |   |                                  |



**A.2.1 LLOJI I SHFRYTËZIMIT / VRSTA KORISCENJA / TYPE OF USE**

| Numri<br>Broj<br>Number | Lloji i shfrytëzimit të parcesë<br>Vrsta koriscenja parcele<br>Parcel Type Of Use | Shfrytëzimi aktual i parcesë<br>Trenutno koriscenje parcele<br>Parcel Current Use | Kualiteti i klasesë<br>Kvalitet klase<br>Quality Class | Sipërfaqja (m <sup>2</sup> )<br>Površina (m <sup>2</sup> )<br>Area |
|-------------------------|---|---|--|--|
| 1                       | Bujqësore/Pojlojprivredno/Agriculture   | Aral/Njive/Arable   | Arë E Klasesë 7/Njiva 7 Klase/7th Class Arable Land    | 26998  |

**B. PRONARI/POSEDUESI - VLASNIK/DRŽALAC - OWNER/POSSESSOR**

| Të drejtat<br>Prava<br>Rights                                       | Emri<br>Imer<br>Name      | Nr. personal<br>Licent broj<br>ID. No. | Vendbanimi<br>Prebivaliste<br>Resident | Kodi postar<br>Poštanski kod<br>Postal code | Hollësitë e adresës<br>Pojednostni adrese<br>Address details | Pjesa e pronës<br>Deo imovine<br>Share quota | Pershkrimi<br>Opis<br>Description | Azhuruar<br>Azurirano<br>Updated |
|---|---------------------------|--|--|---|--|--|-----------------------------------|----------------------------------|
| Posedim individual /<br>Individualna Drzavina /<br>Single possessor | <b>Komuna e Podujevës</b> | 600534946                              | PODUEVE / PODUEVO<br>/ PODUEVE /       |   | NDHI GASHI   | 1/1  |                                   |                                  |

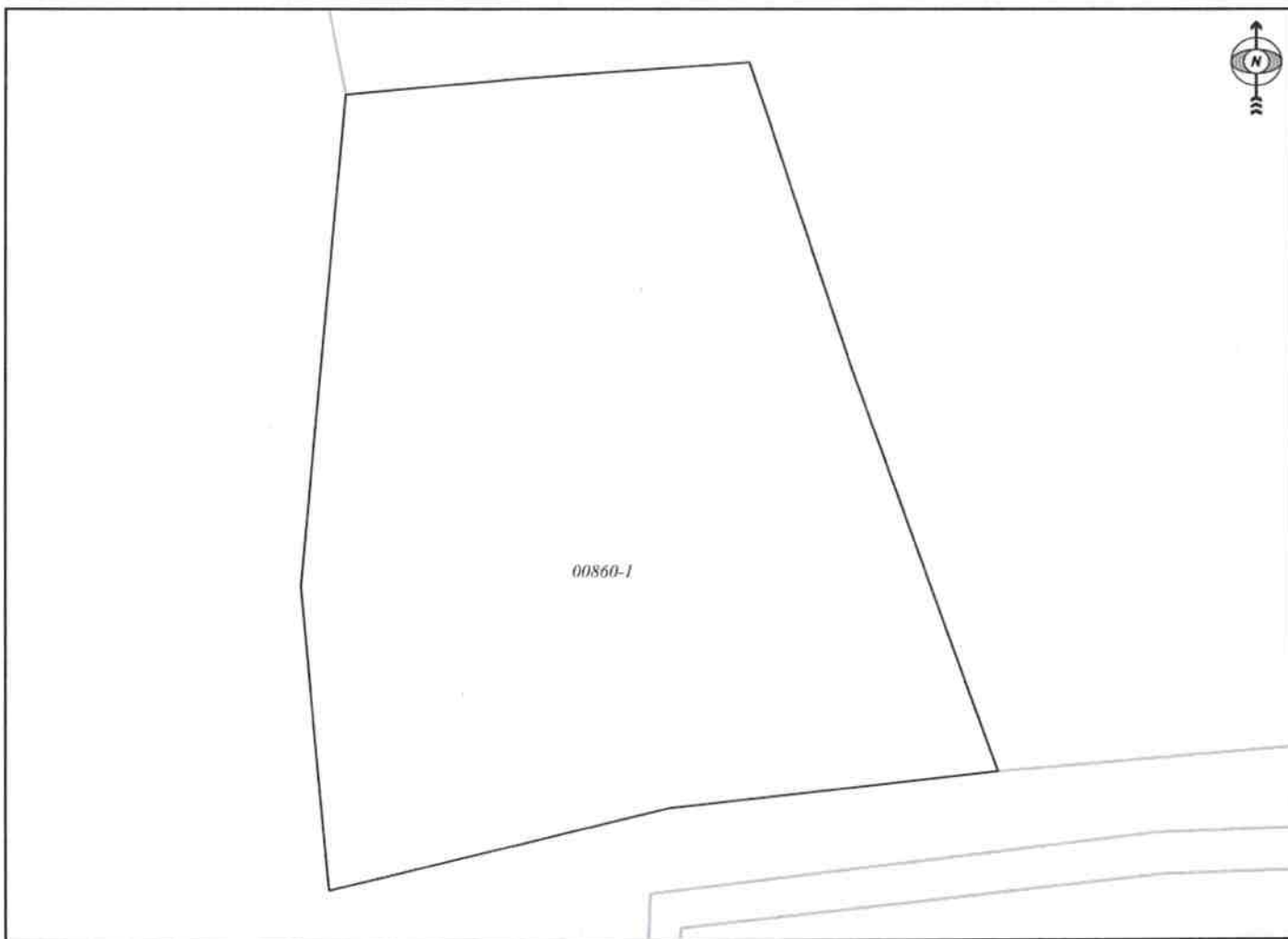


REPUBLIKA E KOSOVËS / REPUBLIKA KOSOVA / REPUBLIC OF KOSOVO  
QEVERIA E KOSOVËS / VLADA KOSOVA / GOVERNMENT OF KOSOVA  
MINISTRIA E MJEDISIT, PLANIFIKIMIT HAPËSINOR DHE INFRASTRUKTURËS  
MINISTARSTVO ŽIVOTNE SREDINE, PROSTORNOG PLANIRANJA I INFRASTRUKTURE  
MINISTRY OF ENVIRONMENT, SPATIAL PLANNING AND INFRASTRUCTURE

AGJENCIA KADASTRALE E KOSOVËS/ KATASTARSKA AGENCIJA KOSOVA/ KOSOVA CADASTRAL AGENCY  
**KOPJA E PLANIT / KOPIJA PLANA / COPY PLAN**

Zyra Kadastrale Komunale/ Opštinska Katastarska Kancelarija /Municipal Cadastral Office : **PODUJEVË**  
Zona Kadastrale / Katastarska Zona / Cadastral Zone: **Revuq**

| Njësia/Jedinica/Unit | Tipi/Vrsta/Type            | Sipërfaqja/Povšina/Area m <sup>2</sup> |
|----------------------|----------------------------|--|
| P-71712069-00860-1   | Parcelë / Parcela / Parcel | 3910                                   |



Shkalla/Razmera/Scale: 1:652

Punoi/Obradio/Created: Valon Beselica

Nënshkrimi/Potpis/Signature: 

Shënim/Beleška/Note:



Data/ Data/Date: 26.11.2024

Koha/ Vreme/ Time: 03:25:36

### Harta kadastrale e Kosovës - Shitja e gjendjes së tanishme | Përdoruesi: Vëson Beshkica

Kërko në bazën e hartës kadastrale: 1 : 1000  
Kërko adresë

**Njësiti administrative**  
Komuna: **PODUEVE**  
Zonë kadastrale: **Ravina**

**Njësiti kadastrale**  
Lloji i njësise kadastrale: **Parcela**  
ID e njësise kadastrale: **P-71712069-00860-1**

- Përshij objektet e arkivës
- Përshij objektet e se ardhmes

Kërko në bazën e...

Identifikuesi / proc...: **3010** Valide prej: **06-11-2014** Valide

Raporti i njësise kadastrale dh





Republika e Kosovës

Republika Kosovo - Republic of Kosovo

Qeveria - Vlada - Government

Ministria e Mjedisit, Planifikimit Hapësinor dhe Infrastrukturës / Ministarstvo Životte Sredine, Prostonnog Planiranja i Infrastrukture /

Ministry of Environment, Spatial Planning and Infrastructure

AGJENCIA KADASTRALE E KOSOVËS / KATASTARSKA AGENCIJA KOSOVA / KOSOVO CADASTRAL AGENCY

CERTIFIKATË / CERTIFIKAT / CERTIFICATE

NJËSIA KADASTRALE / KATASTARSKA JEDINICA / CADASTRAL UNIT : P-71712062-01798-0

Numri i lëndës / Broj Predmet / Case Referent Number:

08-942/06-0076135/24

Data dhe koha e lëshimit / Datum i vreme izdavanja / Date and time of submission:

26.11.2024 - 14:21

Komuna / Opština / Municipality:

PODULJEVË / PODULJEVO / PODULJEVË

Zona kadastrale / Katastarska Zona / Cadastral Zone:

Poduljevë / Poduljevo / Podjevë

Zyra Kadastrale Komunale / Opštinska Katastarska Kancelarija / Municipal Cadastral Office:

PODULJEVË / PODULJEVO / PODULJEVË

A. TË DHËNAT PËR NJËSINË KADASTRALE / PODACI O KATASTARSKOJ JEDINICI / CADASTRAL UNIT DATA

| Numri i njësise kadastrale<br>Broj katastarske jedinice<br>Cad. Unit. No. | Lloji i njësise<br>Vrsta jedinice<br>Unit Type | Lloji i pronësisë<br>Vrsta imovine<br>Property Type                   | Zona<br>U/R<br>G/S<br>U/R | Sipërfaqja<br>Površina<br>Area<br>(m <sup>2</sup> ) | Përshkrim<br>Opis<br>Description | Krijuar më datën<br>Uradjeno na dan<br>Created On | Azhuruar<br>Azurirano<br>Updated |
|---|--|---|---------------------------|---|----------------------------------|---|----------------------------------|
| P-71712062-01798-0  | PARCELË / PARCELA<br>/ PARCEL                  | Pronë shoqërore /<br>Društvena<br>Imovina /<br>Socially owned<br>Land |                           | 48439   |                                  |   |                                  |

A.1 ADRESA E NJËSISË KADASTRALE / ADRESA KATASTARSKE JEDINICE / CADASTRAL UNIT ADDRESS

| Vendi i kualtur<br>Mesto zvano<br>Called place | Kodi Postal<br>Poštanski Kod<br>Postal Code | Emri i rrugës<br>Naziv ulice<br>Street name                             | Krijuar më datën<br>Uradjeno na dan<br>Created On | Azhuruar<br>Azurirano<br>Updated |
|--|---|---|---|----------------------------------|
| LEDINA-TE SHTEPIA                              |   | Emri i rrugës<br>Naziv ulice<br>Street name<br>S. REXHITAJ<br>PODULJEVË |   |                                  |





**A.2.LLOJIT I SHFRYTËZIMIT / VRSTA KORISCENJA / TYPE OF USE**

| Numri/Id<br>Broj<br>Number | Lloji i shfrytëzimit të parcelës<br>Vrsta koriscenja parcelle<br>Parcel Type Of Use | Shfrytëzimi aktual i parcelës<br>Trenutno koriscenje parcelle<br>Parcel Current Use | Kualiteti i klasës<br>Kualitet klase<br>Quality Class       | Sipërfaqja<br>Površina<br>Area (m <sup>2</sup> ) |
|----------------------------|---|---|---|--|
| 1                          | Bujqësore/Poljoprivredno/Agriculture  | Kulllosat/Pashnjaci/pasture   | Kulllosë E Klasës 3/Pashnjak 3 Klase/3rd Class<br>1 Pasture | 48439  |

**B. PRONARI/POSEDUESI - VLASNIK/DRŽALAC - OWNER/POSSESSOR**

| Të drejtat<br>Prava<br>Rights  | Emri<br>Ime<br>Name       | Nr. personal<br>Licni broj<br>ID. No. | Vendbanimi<br>Prebivaliste<br>Resident | Kodi postal<br>Poštanski kod<br>Postal code | Hollësitë e adresës<br>Pojednostni adrese<br>Address details | Pjesa e pronës<br>Deo imovine<br>Share quota | Pershkrimi<br>Opis<br>Description | Azhuruar<br>Azurirano<br>Updated |
|--|---------------------------|---------------------------------------|--|---|--|--|-----------------------------------|----------------------------------|
| Posedim individual /<br>Individualna Drazavina /<br>Single possessor | <b>Komuna e Podujevës</b> | 600534946                             | PODUEVË / PODUEVO<br>/ PODIEVË /       |   | NUHI GASHI   | 1/1  |                                   |                                  |



REPUBLIKA E KOSOVËS / REPUBLIKA KOSOVA / REPUBLIC OF KOSOVO  
QEVERIA E KOSOVËS / VLADA KOSOVA / GOVERNMENT OF KOSOVA  
MINISTRIA E MJEDISIT, PLANIFIKIMIT HAPËSINOR DHE INFRASTRUKTURËS  
MINISTARSTVO ŽIVOTNE SREDINE, PROSTORNOG PLANIRANJA I INFRASTRUKTURE  
MINISTRY OF ENVIRONMENT, SPATIAL PLANNING AND INFRASTRUCTURE

AGJENCIA KADASTRALE E KOSOVËS/ KATASTARSKA AGENCIJA KOSOVA/ KOSOVA CADASTRAL AGENCY

KOPJA E PLANIT / KOPIJA PLANA / COPY PLAN

Zyra Kadastrale Komunale/ Opštinska Katastarska Kancelarija /Municipal Cadastral Office : PODUJEVË  
Zona Kadastrale / Katastarska Zona / Cadastral Zone: Podujevë

| Njësia/Jedinica/Unit | Tipi/Vrsta/Type            | Sipërfaqja/Povšina/Area m <sup>2</sup> |
|----------------------|----------------------------|--|
| P-71712062-01798-0   | Parcelë / Parcela / Parcel | 48439                                  |



Shkalla/Razmera/Scale: 1:2084



Punoi/Obradio/Created: Valon Beselica

Nënshkrimi/Potpis/Signature: \_\_\_\_\_

Shënim/Beleška/Note: \_\_\_\_\_

Data/ Data/Date: 26.11.2024

Koha/ Vreme/ Time: 03:18:09





Republika e Kosovës  
Republic of Kosovo  
Qeveria - Vlada - Government

Ministria e Mjedisit, Planifikimit Hapësinor dhe Infrastrukturës / Ministarstvo Životne Sredine, Prostornog Planiranja i Infrastrukture /  
Ministry of Environment, Spatial Planning and Infrastructure  
AGJENCIA KADASTRALE E KOSOVËS / KATASTARSKA AGENCIJA KOSOVA / KOSOVO CADASTRAL AGENCY

CERTIFIKATË / CERTIFIKAT / CERTIFICATE

NJËSIA KADASTRALE / KATASTARSKA JEDINICA / CADASTRAL UNIT : P-71712062-00459-0

|   |
|---|
| Numri i lëndës / Broj Predmet / Case Referent Number: 08-942/06-0076135/24  |
| Data dhe koha e lëshimit / Datum i vreme izdavanja / Date and time of submission: 26.11.2024 - 14:22                    |
| Komuna / Opština / Municipality: PODUJEVË / PODUJEVO / PODUJEVË   |
| Zona kadastrale / Katastarska Zona / Cadastral Zone: Podujevë / Podujevo / Podjevë                                      |
| Zyra Kadastrale Komune / Opštinska Katastarska Kancelarija / Municipal Cadastral Office: PODUJEVË / PODUJEVO / PODUJEVË |

A. TË DHËNAT PËR NJËSINË KADASTRALE / PODACI O KATASTARSKOJ JEDINICI / CADASTRAL UNIT DATA

| Numri i njësisë kadastrale<br>Broj katastarske jedinice<br>Cad. Unit. No. | Lloji i njësisë<br>Vrsta jedinice<br>Unit Type | Lloji i pronës<br>Vrsta imovine<br>Property Type                      | Zona<br>U/R<br>G/S<br>U/R | Sipërfaqja<br>Površina<br>Area<br>(m <sup>2</sup> ) | Përshkrim<br>Opis<br>Description | Krijuar më datën<br>Uradjeno na dan<br>Created On | Azhuruar<br>Ažurirano<br>Updated |
|---|--|---|---------------------------|---|----------------------------------|---|----------------------------------|
| P-71712062-00459-0  | PARCELE / PARCELA<br>/ PARCEL.                 | Prone shoqërore /<br>Društvena<br>Imovina /<br>Socially owned<br>Land | Urban                     | 2237  |                                  |   | 08.05.2015                       |

A.1 ADRESA E NJËSISË KADASTRALE / ADRESA KATASTARSKE JEDINICE / CADASTRAL UNIT ADDRESS

| Vendi i quajtur<br>Mesto zvano<br>Called place | Kodi Postal<br>Poštanski kod<br>Postal Code | Emri i rrugës<br>Naziv ulice<br>Street name | Krijuar më datën<br>Uradjeno na dan<br>Created On | Azhuruar<br>Ažurirano<br>Updated |
|--|---|---|---|----------------------------------|
| QYTETI-RI: SKENDERBEU                          |   |   |   | 08.05.2015                       |



**A.21 LOJI I SHERYTËZIMIT / VRSTA KORISCENJA / TYPE OF USE**

| Numeri / Broj / Number | Loji i shrytëzimit të parcelës / Vrsta koriscenja parcelë / Parcel Type Of Use | Shrytëzimi aktual i parcelës / Trendimi koriscenje parcelë / Parcel Current Use | Kualiteti i klases / Kualiteti i klases / Quality Class  | Sipërfaqja (m <sup>2</sup> ) / Površina (m <sup>2</sup> ) / Area |
|------------------------|--|---|--|--|
| 1                      | Bujqësore-Poljoprovrednoe/Agriculture  | Kullësor / Pasnjac/Pasture  | Kullësor E Klases I / Pasnjac I Klase I st Class Pasture | 1269   |
| 2                      | Tokë Ndërtimore/Tradicjensko zemljište/ construction land                      | Oborr/Dvoriste/Back Yard  |  | 643  |
| 3                      | Tokë Ndërtimore/Tradicjensko zemljište/ construction land                      | Shtrëpë / Ndërtesë/Kuca-Zgrada/ House-Building                                  |  | 325  |

**B. PRONAR/POSEDUESI - VLASNIK/DRŽALAC - OWNER/POSSESSOR**

| Të drejtat / Prava / Rights                           | Emri i mbiemri / Name | Nr. personal / Licent broj / ID. No. | Vendbanimi / Prebivaliste / Resident | Kodi postar / Postanski kod / Postal code | Illojstë e adresës / Pojednostni adrese / Address details | Pjesa e pronës / Deo intovine / Share quota | Perskribimi / Opis / Description | Azhuruar / Azurirano / Updated |
|---|-----------------------|--------------------------------------|--------------------------------------|---|---|---|----------------------------------|--------------------------------|
| Poseduar individual / Individualno / Single Possessor | Komuna e Podujevës    | 600534946                            | PODJEVË / PODJEVË / PODJEVË          |   | NEHU GRASII   | 1/1   |                                  |                                |

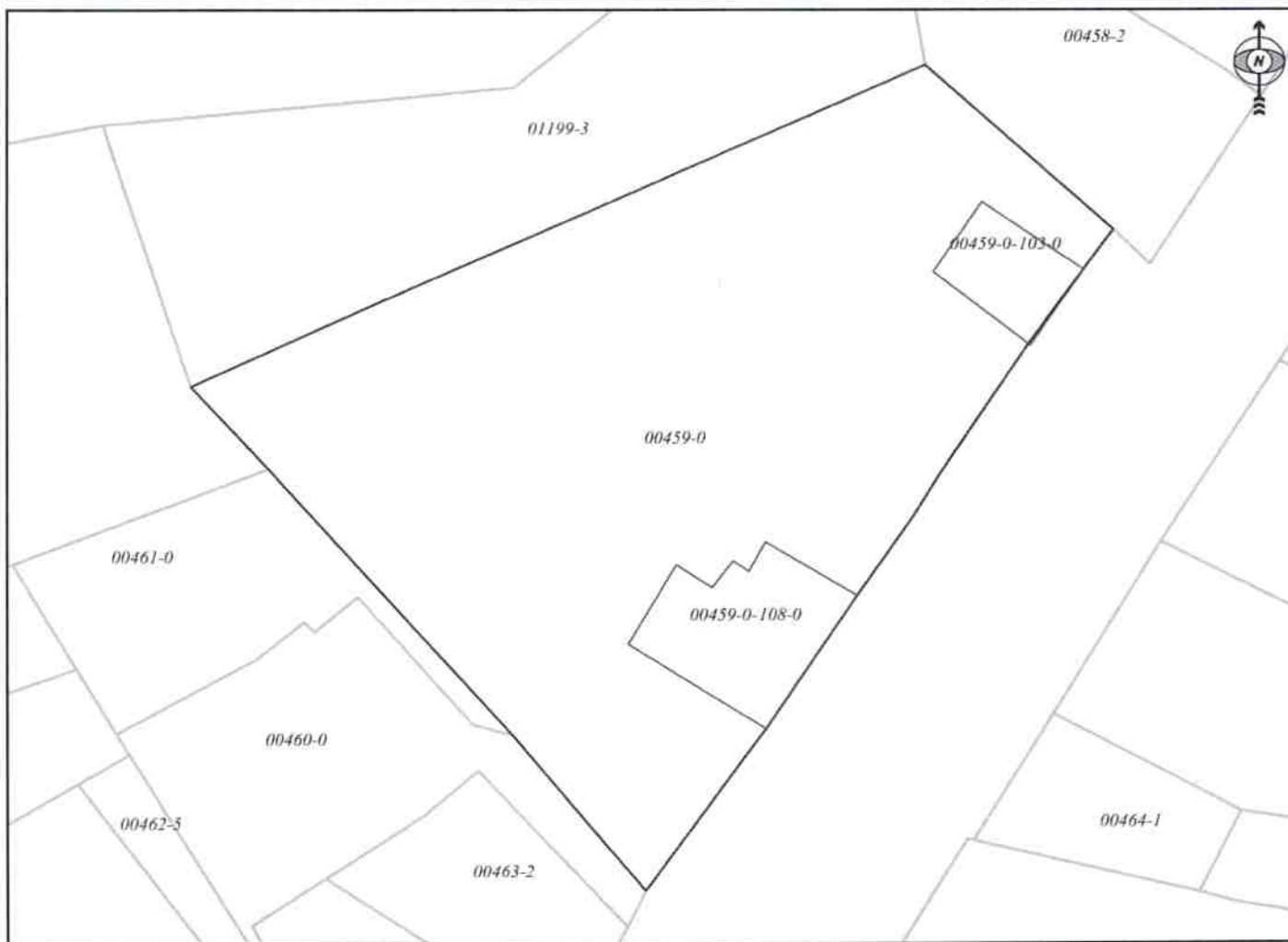


REPUBLIKA E KOSOVËS / REPUBLIKA KOSOVA / REPUBLIC OF KOSOVO  
QEVERIA E KOSOVËS / VLADA KOSOVA / GOVERNMENT OF KOSOVA  
MINISTRIA E MJEDISIT, PLANIFIKIMIT HAPËSINOR DHE INFRASTRUKTURËS  
MINISTARSTVO ŽIVOTNE SREDINE, PROSTORNOG PLANIRANJA I INFRASTRUKTURE  
MINISTRY OF ENVIRONMENT, SPATIAL PLANNING AND INFRASTRUCTURE

AGJENCIA KADASTRALE E KOSOVËS/ KATASTARSKA AGENCIJA KOSOVA/ KOSOVA CADASTRAL AGENCY  
KOPJA E PLANIT / KOPIJA PLANA / COPY PLAN

Zyra Kadastrale Komunale/ Opštinska Katastarska Kancelarija /Municipal Cadastral Office : PODUJEVË  
Zona Kadastrale / Katastarska Zona / Cadastral Zone: Podujevë

| Njësia/Jedinica/Unit | Tipi/Vrsta/Type            | Sipërfaqja/Povšina/Area m <sup>2</sup> |
|----------------------|----------------------------|--|
| P-71712062-00459-0   | Parcelë / Parcela / Parcel | 2237                                   |



Shkalla/Razmera/Scale: 1:539



Punoi/Obradio/Created: Valon Beselica

Nënshkrimi/Potpis/Signature: 

Shënim/Beleška/Note:

Data/ Data/Date: 26.11.2024

Koha/ Vreme/ Time: 03:17:29

### Harta kadastrale e Kosovës - Shitëseti i gjendjes së tanishme | Përdoruesi: Valon Besejica

Kërkim në bazën e hartës kadastrale

#### Mjeshitë administrative

Komuna: **PODULJEVË**  
Zona kadastrale: **Poduljevë**

#### Mjeshitë kadastrale

Lloji i mjeshitë kadastrale: **Parcelle**  
ID e mjeshitë kadastrale: **P-71/12062-00459-0**

- Përshifij objekdet e arkivës
- Përshifij objektet e sërë arkivës

Kërkim në bazën e

Identifikuesi i proc.: **197262** Valide prej **25.06.2019** Valide

Raporti i mjeshitë kadastrale ditë





Republika e Kosovës  
Republic of Kosovo  
Qeveria - Vlada - Government

Ministria e Mjedisit, Planifikimit Hapësinor dhe Infrastrukturës / Ministarstvo Životne Sredine, Prostornog Planiranja i Infrastrukture /  
Ministry of Environment, Spatial Planning and Infrastructure  
AGJENCIA KADASTRALE E KOSOVËS / KATASTARSKA AGENCIJA KOSOVA / KOSOVO CADASTRAL AGENCY

### CERTIFIKATË / CERTIFIKAT / CERTIFICATE

NJËSIA KADASTRALE / KATASTARSKA JEDINICA / CADASTRAL UNIT : P-71712062-00437-1

|  |                                 |
|--|---------------------------------|
| Numri i lëndës / Broj Predmet / Case Referent Number:                                      | 08-942/06-0076135/24            |
| Data dhe koha e tësimit / Datum i vreme izdavanja / Date and time of submission:           | 26.11.2024 - 14:23              |
| Komuna / Opština / Municipality:   | PODULJEVË / ПОДУЈЕВО / ПОДУЈЕВË |
| Zona kadastrale / Katastarska Zona / Cadastral Zone:                                       | Poduljevë / Poduljevo / Podjevë |
| Zyra Kadastrale Komunale / Opštinska Katastarska Kancelarija / Municipal Cadastral Office: | PODULJEVË / ПОДУЈЕВО / ПОДУЈЕВË |

### A. TË DHËNAT PËR NJËSINË KADASTRALE / PODACI O KATASTARSKOJ JEDINICI / CADASTRAL UNIT DATA

| Numri i njësisë kadastrale<br>Broj katastarske jedinice<br>Cad. Unit. No. | Lloji i njësisë<br>Vrsta jedinice<br>Unit Type | Lloji i pronës<br>Vrsta imovine<br>Property Type                      | Zona<br>U/R<br>G/S<br>U/R | Sipërfaqja<br>Površina<br>Area<br>(m <sup>2</sup> ) | Përshkrim<br>Opis<br>Description | Krijuar më datën<br>Uradjeno na dan<br>Created On | Azhuruar<br>Azurirano<br>Updated |
|---|--|---|---------------------------|---|----------------------------------|---|----------------------------------|
| P-71712062-00437-1  | PARCELE / PARCELA<br>/ PARCEL                  | Pronë shoqërore /<br>Društvena<br>Imovina /<br>Socially owned<br>Land |                           | 231   |                                  |   |                                  |

### A.1 ADRESA E NJËSISË KADASTRALE / ADRESA KATASTARSKE JEDINICE / CADASTRAL UNIT ADDRESS

| Vendi i quajtur<br>Mesto zvano<br>Called place | Kodi Postal<br>Poštanski Kod<br>Postal Code | Emri i rrugës<br>Naziv ulice<br>Street name | Krijuar më datën<br>Uradjeno na dan<br>Created On | Azhuruar<br>Azurirano<br>Updated |
|--|---|---|---|----------------------------------|
| QYTET-RR. SKENDERBEU                           |   |   |   |                                  |





**A.2 LLOJIT I SHFRYTËZIMIT / VRSTA KORISCENJA / TYPE OF USE**

| Numri Broj Number | Lloji i shfrytëzimit të parcelës<br>Vrsta koriscenja parcele<br>Parcel Type Of Use | Shfrytëzimi aktual i parcelës<br>Trenutno koriscenje parcele<br>Parcel Current Use | Kualiteti i klasës<br>Kvalitet klase<br>Quality Class | Sipërfaqja<br>Površina<br>Area (m <sup>2</sup> ) |
|-------------------|--|--|---|--|
| 1                 | Tokë Ndërtimore/Gradjevinsko zemljište/Construction land                           | Shëpa-Ndërtesë/Kuca-Zgrada/House-Building  |   | 231  |

**B. PRONARI/POSEDUESI - VLASNIK/DRŽALAC - OWNER/POSSESSOR**

| Te drejtat<br>Prava<br>Rights  | Emri<br>Ime<br>Name       | Nr. personal<br>Licen broj<br>ID. No. | Vendbanimi<br>Prebivaliste<br>Resident | Kodi postar<br>Poštanski kod<br>Postal code | Hollësitë e adresës<br>Pojedinosti adrese<br>Address details | Pjesa e pronës<br>Deo inovine<br>Share quota | Pershkrimi<br>Opis<br>Description | Azhuruar<br>Ažurirano<br>Updated |
|--|---------------------------|---------------------------------------|--|---|--|--|-----------------------------------|----------------------------------|
| Poseidim individual /<br>Individualna Drzavina /<br>Single possessor | <b>Komuna e Podujevës</b> | 600534946                             | PODUEVE / PODUEVO<br>/ PODIEVE /       |   | NUHI GASHI   | 1/1  |                                   |                                  |



REPUBLIKA E KOSOVËS / REPUBLIKA KOSOVA / REPUBLIC OF KOSOVO  
QEVERIA E KOSOVËS / VLADA KOSOVA / GOVERNMENT OF KOSOVA  
MINISTRIA E MJEDISIT, PLANIFIKIMIT HAPËSINOR DHE INFRASTRUKTURËS  
MINISTARSTVO ŽIVOTNE SREDINE, PROSTORNOG PLANIRANJA I INFRASTRUKTURE  
MINISTRY OF ENVIRONMENT, SPATIAL PLANNING AND INFRASTRUCTURE

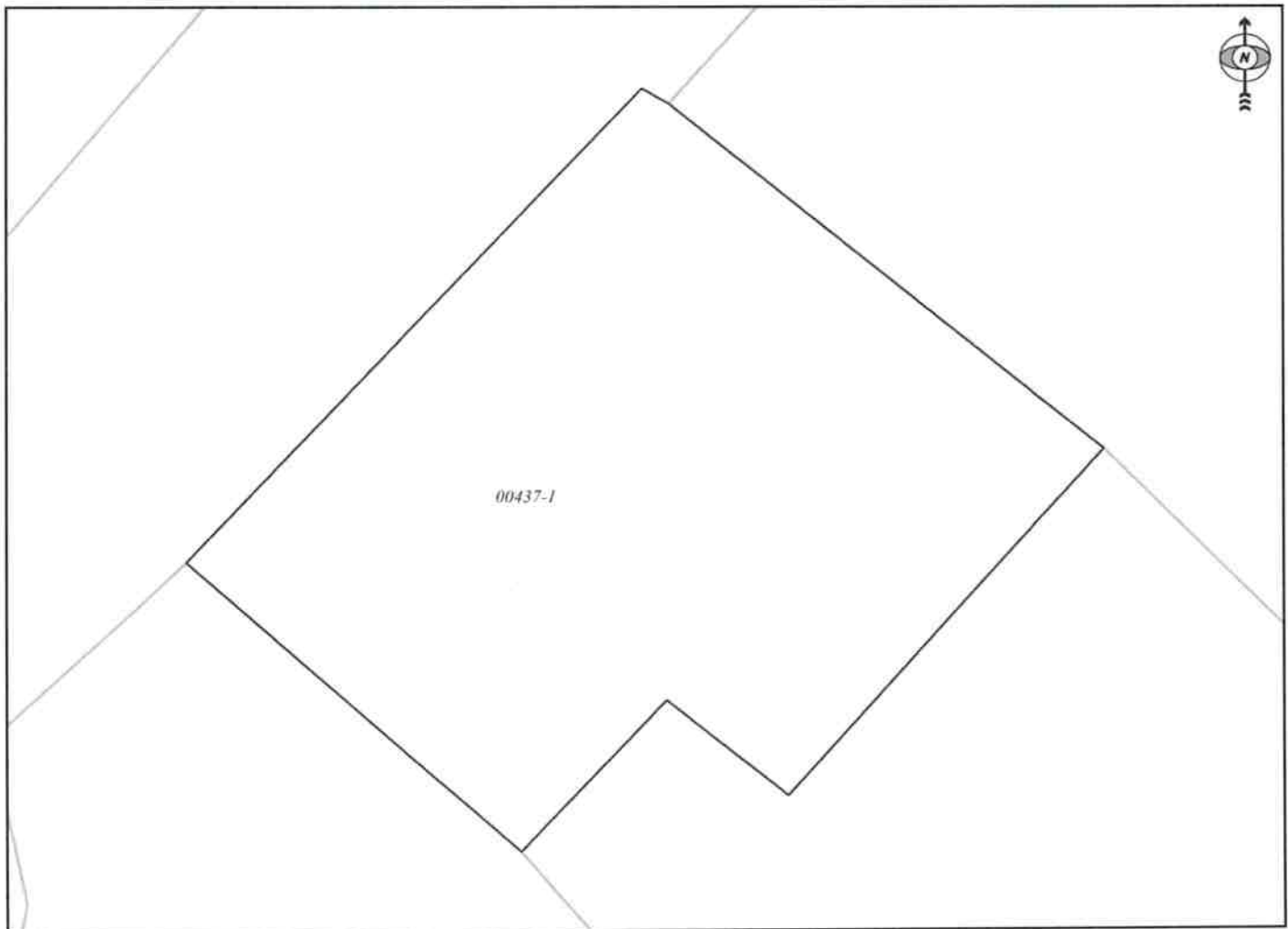
AGJENCIA KADASTRALE E KOSOVËS/ KATASTARSKA AGENCIJA KOSOVA/ KOSOVA CADASTRAL AGENCY

KOPJA E PLANIT / KOPIJA PLANA / COPY PLAN

Zyra Kadastrale Komunale/ Opštinska Katastarska Kancelarija /Municipal Cadastral Office : PODUJEVË

Zona Kadastrale / Katastarska Zona / Cadastral Zone: Podujevë


| Njësia/Jedinica/Unit | Tipi/Vrsta/Type            | Sipërfaqja/Povšina/Area m <sup>2</sup> |
|----------------------|----------------------------|--|
| P-71712062-00437-1   | Parcelë / Parcela / Parcel | 231                                    |



Shkalla/Razmera/Scale: 1:167



Punoi/Obradio/Created: Valon Beselica

Nënshkrimi/Potpis/Signature: 

Shënim/Beleška/Note:

Data/ Data/Date: 26.11.2024

Koha/ Vreme/ Time: 03:16:53

Mjeshitë administrative

Komuna: **PODUJEVË**

Zonë kadastrale: **Podujevë**

Mjeshitë kadastrale

Parcelle

Lloji i mjeshitë kadastrale:

ID e mjeshitë kadastrale: **P-71712062-00437-1**

- Përfitimi objektet e arkivës
- Përfitimi objektet e se ardhmës

Kërko në bazën e

Identifikuesi i proc... Valide pjesë Valide  
197262 25.06.2019

Raporti i mjeshitë kadastrale dt





# Republika e Kosovës

Republica Kosovo-Republic of Kosovo

Qeveria - Vlada - Government

Ministria e Mjedisit, Planifikimit Hapësinor dhe Infrastrukturës / Ministarstvo Životne Sredine, Prostornog Planiranja i Infrastrukture /

Ministry of Environment, Spatial Planning and Infrastructure

AGJENCIA KADASTRALE E KOSOVËS / KATASTARSKA AGENCIJA KOSOVA / KOSOVO CADASTRAL AGENCY

## CERTIFIKATË / CERTIFIKAT / CERTIFICATE

**NJËSIA KADASTRALE / KATASTARSKA JEDINICA / CADASTRAL UNIT : P-71712079-00594-0**

|  |                                |
|--|--------------------------------|
| Numri i lëndës / Broj Predmet / Case Referent Number:                                      | 08-942/06-0076135/24           |
| Data dhe koha e lëshimit / Datum i vreme izdavanja / Date and time of submission:          | 26.11.2024 - 14:31             |
| Komuna / Opština / Municipality:   | PODUJEVË / ПОДУЈЕВО / ПОДУЈЕВË |
| Zona kadastrale / Katastarska Zona / Cadastral Zone:                                       | Turuçicë / Туручица / Туручице |
| Zyra Kadastrale Komunale / Opštinska Katastarska Kancelarija / Municipal Cadastral Office: | PODUJEVË / ПОДУЈЕВО / ПОДУЈЕВË |

### A. TË DHËNAT PËR NJËSINË KADASTRALE / PODACI O KATASTARSKOJ JEDINICI / CADASTRAL UNIT DATA

| Numri i njësise kadastrale<br>Broj katastarske jedinice<br>Cad. Unit. No. | Lloji i njësise<br>Vrsta jedinice<br>Unit Type | Lloji i pronësisë<br>Vrsta imovine<br>Property Type                   | Zona<br>U/R<br>G/S<br>U/R | Sipërfaqja<br>Površina<br>Area<br>(m <sup>2</sup> ) | Përshkrim<br>Opis<br>Description | Krijuar më datën<br>Uradjeno na dan<br>Created On | Azhuruar<br>Azurirano<br>Updated |
|---|--|---|---------------------------|---|----------------------------------|---|----------------------------------|
| P-71712079-00594-0  | PARCELË / PARCELA<br>/ PARCEL                  | Pronë shoqërore /<br>Društvena<br>Imovina /<br>Socially owned<br>Land |                           | 25397   |                                  |   |                                  |

### A.1 ADRESA E NJËSISË KADASTRALE / ADRESA KATASTARSKE JEDINICE / CADASTRAL UNIT ADDRESS

| Vendi i quajtur<br>Mesto zvano<br>Called place | Kodi Postal<br>Poštanski Kod<br>Postal Code | Emri i rrugës<br>Rrëz ulice<br>Street name | Krijuar më datën<br>Uradjeno na dan<br>Created On | Azhuruar<br>Azurirano<br>Updated |
|--|---|--|---|----------------------------------|
| FSHATI-FSHATI                                  |   |  |   |                                  |



**A.2 LLOJI I SHFRYTËZIMIT / VRSTA KORISCENJA / TYPE OF USE**

| Numri<br>Broj<br>Number | Lloji i shfrytëzimit të parcelës<br>Vrsta koriscenja parcelle<br>Parcel Type Of Use | Shfrytëzimi aktual i parcelës<br>Trenutno koriscenje parcelle<br>Parcel Current Use | Kualiteti i klasës<br>Kvalitet klase<br>Quality Class | Sipërfaqja (m <sup>2</sup> )<br>Površina (m <sup>2</sup> )<br>Area (m <sup>2</sup> ) |
|-------------------------|---|---|---|--|
| 1                       | Pyllor/šumsko/Forestry  | Tokar Pyllorë/šumsko zemljište/Forests  | Mall I Klasës 6/Suma 6 Klase/6th Class Forest         | 23397  |

**B. PRONARI/POSEDUESI - VLASNIK/DRŽALAC - OWNER/POSSESSOR**

| Te drejtat<br>Prava<br>Rights                                       | Emri<br>Ime<br>Name       | Nr. personal<br>Liceni broj<br>ID. No. | Vendbanimi<br>Prebivaliste<br>Resident | Kodi postar<br>Poštanski kod<br>Postal code | Hollësitë e adresës<br>Pojednosti adrese<br>Address details | Pjesa e pronës<br>Deo imovine<br>Share quota | Pershkrimi<br>Opis<br>Description | Azhurnuar<br>Azurirano<br>Updated |
|---|---------------------------|--|--|---|---|--|-----------------------------------|-----------------------------------|
| Posedim individual /<br>Individualna Drzavina /<br>Single possessor | <b>Komuna e Podujevës</b> | 600534946                              | PODUEVË / PODUEVO<br>/ PODJEVE /       |   | NUHI GASHI  | 1/1  |                                   |                                   |



REPUBLIKA E KOSOVËS / REPUBLIKA KOSOVA / REPUBLIC OF KOSOVO  
QEVERIA E KOSOVËS / VLADA KOSOVA / GOVERNMENT OF KOSOVA  
MINISTRIA E MJEDISIT, PLANIFIKIMIT HAPËSINOR DHE INFRASTRUKTURËS  
MINISTARSTVO ŽIVOTNE SREDINE, PROSTORNOG PLANIRANJA I INFRASTRUKTURE  
MINISTRY OF ENVIRONMENT, SPATIAL PLANNING AND INFRASTRUCTURE

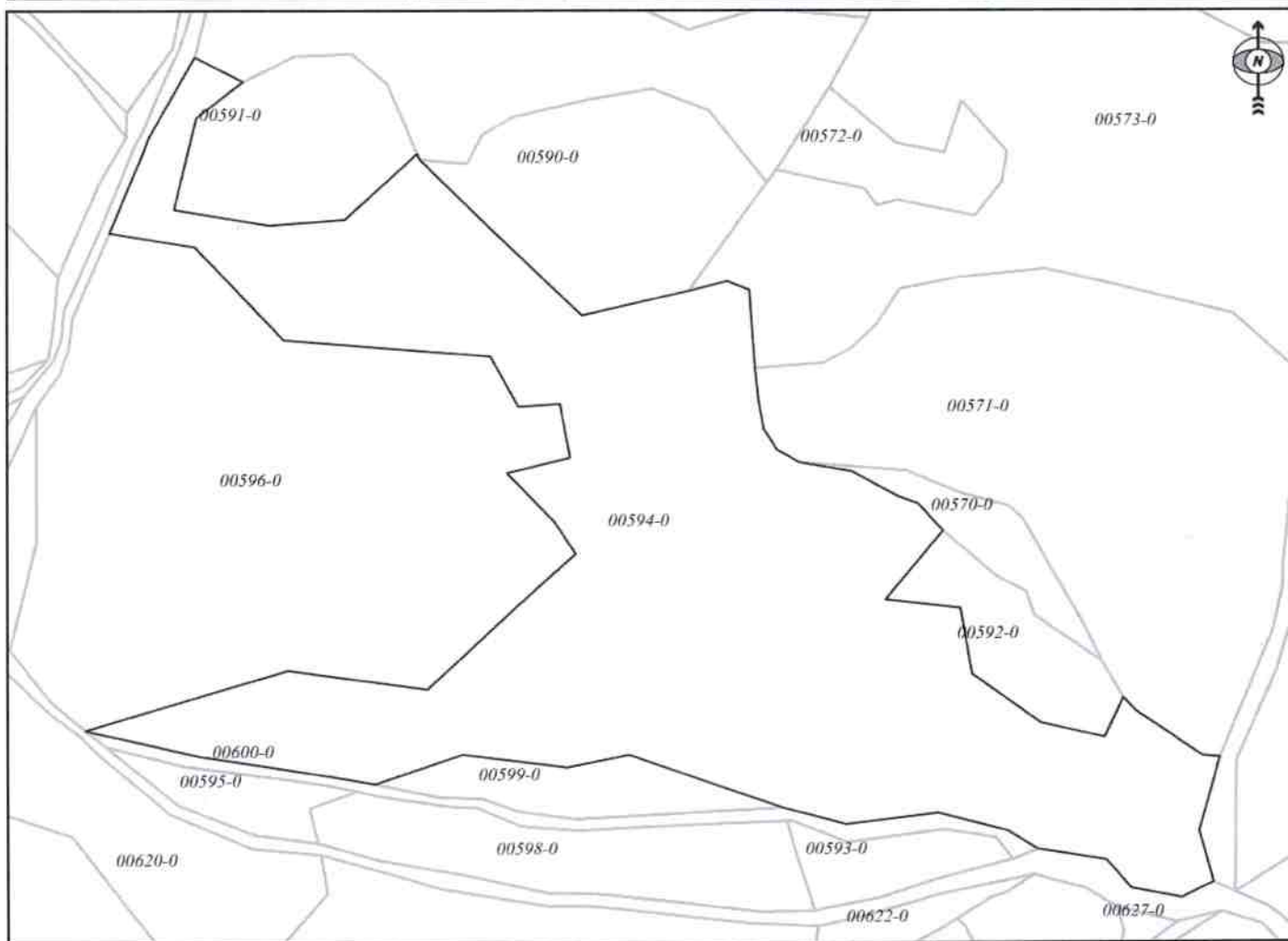
AGJENCIA KADASTRALE E KOSOVËS/ KATASTARSKA AGENCIJA KOSOVA/ KOSOVA CADASTRAL AGENCY

KOPJA E PLANIT / KOPIJA PLANA / COPY PLAN

Zyra Kadastrale Komunale/ Opštinska Katastarska Kancelarija /Municipal Cadastral Office : PODUJEVË

Zona Kadastrale / Katastarska Zona / Cadastral Zone: Turuçicë

| Njësia/Jedinica/Unit | Tipi/Vrsta/Type            | Sipërfaqja/Povšina/Area m <sup>2</sup> |
|----------------------|----------------------------|--|
| P-71712079-00594-0   | Parcelë / Parcela / Parcel | 25397                                  |



Shkalla/Razmera/Scale: 1:2017

Punoi/Obradio/Created: Valon Beselica

Nënshkrimi/Potpis/Signature:

Shënim/Beleška/Note:



Data/ Data/Date: 26.11.2024

Koha/ Vreme/ Time: 02:58:37

Njësiti administrative

Komuna: **PODUJEVJE**

Zonë kadastrale: **Tunçica**

Njësiti kadastrale

Lloji i njësies kadastrale: **Parcelle**

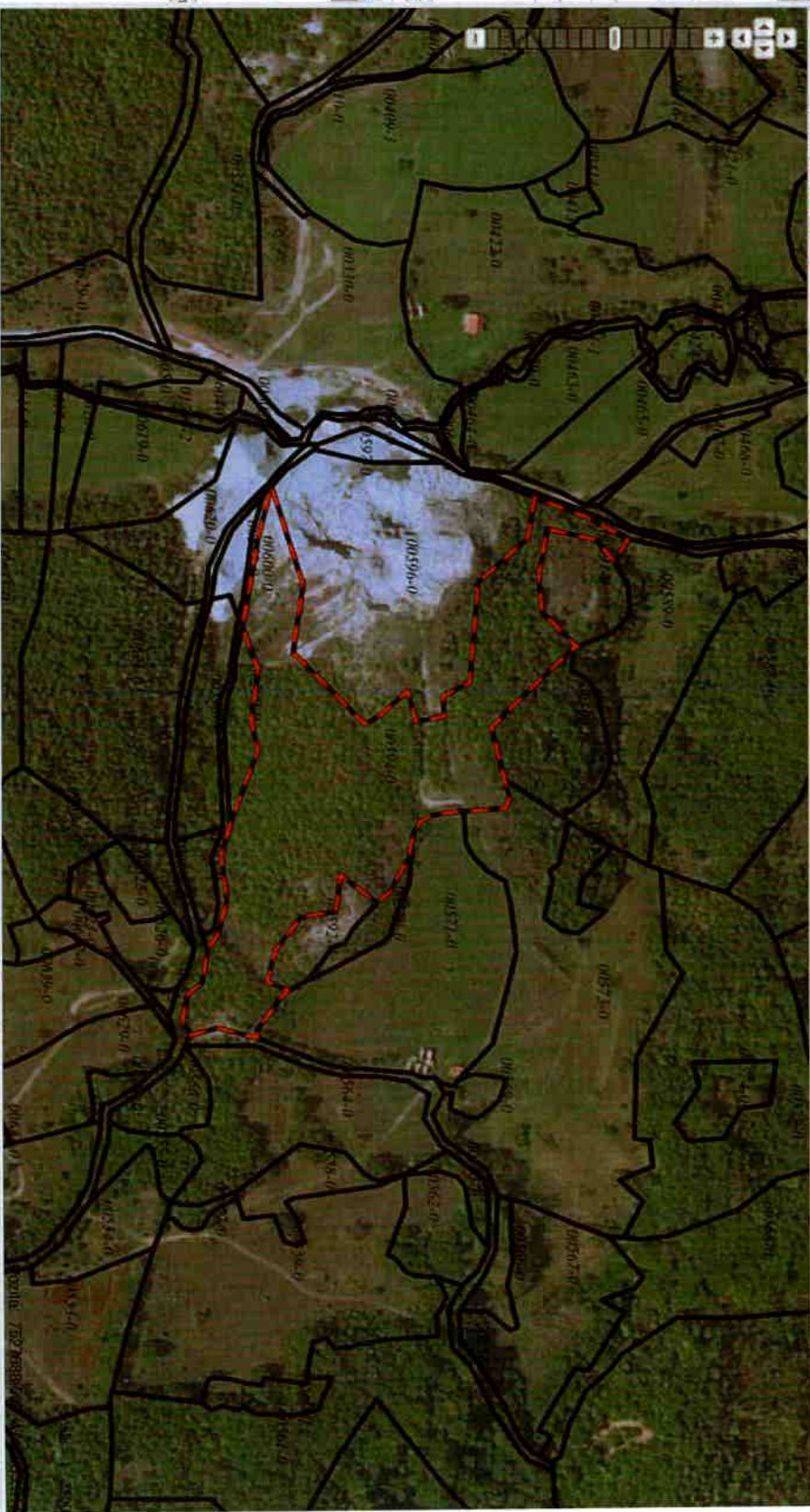
ID e njësies kadastrale: **P-71712079-00594-0**

- Përshifri objektet e arkivës
- Përshifri objektet e së ardhmës

Kerko në bazën e

Identifikuesi i proc... Valide prej Valide  
4695 23.12.2014

Raporti i njësies kadastrale dh





Republika e Kosovës

Republika Kosovo-Republic of Kosovo

Qeveria - Vlada - Government

Ministria e Mjedisit, Planifikimit Hapësinor dhe Infrastrukturës / Ministarstvo Životne Sredine, Prostornog Planiranja i Infrastrukture /

Ministry of Environment, Spatial Planning and Infrastructure

AGJENCIA KADASTRALE E KOSOVËS / KATASTARSKA AGENCIJA KOSOVA / KOSOVO CADASTRAL AGENCY

CERTIFIKATË / CERTIFIKAT / CERTIFICATE

NJËSIA KADASTRALE / KATASTARSKA JEDINICA / CADASTRAL UNIT : P-71712079-00596-0

|  |                                  |
|--|----------------------------------|
| Numri i lëndës / Broj Predmet / Case Referent Number:                                      | 08-942/06-0076135/24             |
| Data dhe koha e tëshimit / Datum i vreme izdavanja / Date and time of submission:          | 26.11.2024 - 14:32               |
| Komuna / Opština / Municipality:   | PODULJEVË / ПОДУЛЈЕВО / ПОДУЈЕВË |
| Zona kadastrale / Katastarska Zona / Cadastral Zone:                                       | Tunçicë / Tunçica / Tunçicë      |
| Zyra Kadastrale Komonale / Opštinska Katastarska Kancelarija / Municipal Cadastral Office: | PODULJEVË / ПОДУЛЈЕВО / ПОДУЈЕВË |

A. TË DHËNAT PËR NJËSINË KADASTRALE / PODACI O KATASTARSKOJ JEDINICI / CADASTRAL UNIT DATA

| Numri i njësise kadastrale<br>Broj katastarske jedinice<br>Cad. Unit. No. | Lloji i njësise<br>Vrsta Jedinice<br>Unit Type | Lloji i prorisë<br>Vrsta Imovine<br>Property Type                     | Zona<br>U/R<br>G/S<br>U/R | Sipërfaqja<br>Površina<br>Area<br>(m <sup>2</sup> ) | Përshkrim<br>Opis<br>Description | Krijuar më datën<br>Uradjeno na<br>dan<br>Created On | Azhuruar<br>Ažurirano<br>Updated |
|---|--|---|---------------------------|---|----------------------------------|--|----------------------------------|
| P-71712079-00596-0  | PARCELE / PARCELA<br>/ PARCEL                  | Pronë shoqërore /<br>Društvena<br>Imovina /<br>Socially owned<br>Land |                           | 16214   |                                  |  |                                  |

A.1 ADRESA E NJËSISË KADASTRALE / ADRESA KATASTARSKE JEDINICE / CADASTRAL UNIT ADDRESS

| Vendi i quajtur<br>Mesto zvano<br>Called place | Kodi Postal<br>Poštanski Kod<br>Postal Code | Emri i pagesës<br>Naziv lica<br>Name/Name | Krijuar më datën<br>Uradjeno na dan<br>Created On | Azhuruar<br>Ažurirano<br>Updated |
|--|---|---|---|----------------------------------|
| FSHATI-FSHATI                                  |   |   |   |                                  |





**A2.LLOJI I SHRYTËZIMIT / VRSTA KORISCENJA / TYPE OF USE**

| Numri Broj Number | Lloji i shrytëzimit të parcelës<br>Vrsta korisçenja parcelë<br>Parcel Type Of Use | Shrytëzimi aktual i parcelës<br>Trenutno korisçenje parcelë<br>Parcel Current Use | Kualiteti i klasës<br>Kualiteti i klasës<br>Quality Class | Sipërfaqja (m <sup>2</sup> )<br>Površina (m <sup>2</sup> )<br>Area (m <sup>2</sup> ) |
|-------------------|---|---|---|--|
| 1                 | Tokë Tjetër Osime Zemljiste Otherland   | Jo Pjellorë Nephodno/Unproductive   |   | 16214  |

**B. PRONARI/POSEDUESI - VLASNIK/DRŽALAC - OWNER/POSSESSOR**

| Të drejtat<br>Prava<br>Rights                                   | Emri<br>Ime<br>Name | Nr. personal<br>Licen broj<br>ID. No. | Vendbanimi<br>Prebivaliste<br>Resident | Kodi postar<br>Poštanski kod<br>Postal code | Hallësitë e adresës<br>Početnostni adrese<br>Address details | Pjesa e pronës<br>Deo inovine<br>Share quota | Pershkrimi<br>Opis<br>Description | Azhuaruar<br>Azurirano<br>Updated |
|---|---------------------|---------------------------------------|--|---|--|--|-----------------------------------|-----------------------------------|
| Poseidim individual<br>Individualna Druvina<br>Single possessor | Komuna e Podujevës  | 600534946                             | PODRIJEVE<br>PODRIJEVE                 |   | NUMER GASHI  | 1/1  |                                   |                                   |



REPUBLIKA E KOSOVËS / REPUBLIKA KOSOVA / REPUBLIC OF KOSOVO  
QEVERIA E KOSOVËS / VLADA KOSOVA / GOVERNMENT OF KOSOVA  
MINISTRIA E MJEDISIT, PLANIFIKIMIT HAPËSINOR DHE INFRASTRUKTURËS  
MINISTARSTVO ŽIVOTNE SREDINE, PROSTORNOG PLANIRANJA I INFRASTRUKTURE  
MINISTRY OF ENVIRONMENT, SPATIAL PLANNING AND INFRASTRUCTURE

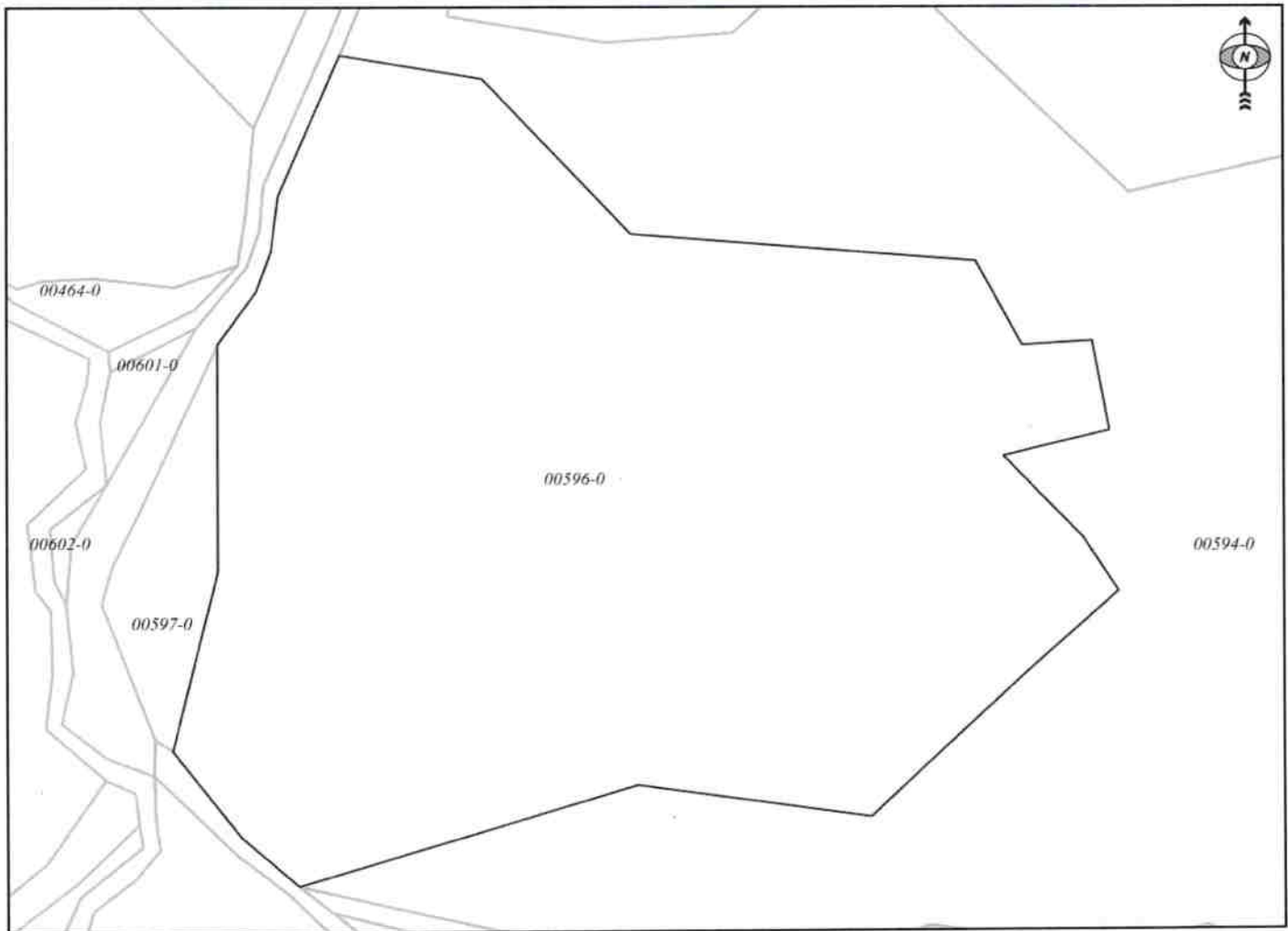
AGJENCIA KADASTRALE E KOSOVËS/ KATASTARSKA AGENCIJA KOSOVA/ KOSOVA CADASTRAL AGENCY

KOPJA E PLANIT / KOPIJA PLANA / COPY PLAN

Zyra Kadastrale Komunale/ Opštinska Katastarska Kancelarija /Municipal Cadastral Office : PODUJEVË


Zona Kadastrale / Katastarska Zona / Cadastral Zone: Turuçicë

| Njësia/Jedinica/Unit | Tipi/Vrsta/Type            | Sipërfaqja/Povšina/Area m <sup>2</sup> |
|----------------------|----------------------------|--|
| P-71712079-00596-0   | Parcelë / Parcela / Parcel | 16214                                  |



Shkalla/Razmera/Scale: 1:1195

Punoi/Obradio/Created: Valon Beselica

Nënshkrimi/Potpis/Signature: 

Shënim/Beleška/Note:



Data/ Data/Date: 26.11.2024

Koha/ Vreme/ Time: 02:57:48

### Harta kadastrale e Kosovës - Shqipësi | gjendjes e tanishme | Përdoruesi: Valton Biesellca

Kliko në bazën e hartës kadastrale: 1 : 1000

**Njësiti administrative**  
Komuna: **PODULJEVË**  
Zonë kadastrale: **Tunçica**

**Njësiti kadastrale**  
Lloji i njësise kadastrale: **Parcelle**  
ID e njësise kadastrale: **P-71712079-00596-0**

Përfaqshij objektet e arkivës  
 Përfaqshij objektet e së ardhmës

Identifikuesi i proc...: **4695**  
Vallide prej: **23.12.2014**  
Vallide:

Raporti i njësise kadastrale dh





Republika e Kosovës

Republica Kosovo-Republic of Kosovo

Qeveria - Vlada - Government

Ministria e Mjedisit, Planifikimit Hapësinor dhe Infrastrukturës / Ministarstvo Životne Sredine, Prostonog Planiranja i Infrastrukture /

Ministry of Environment, Spatial Planning and Infrastructure

AGJENCIA KADASTRALE E KOSOVËS / KATASTARSKA AGENCIJA KOSOVA / KOSOVO CADASTRAL AGENCY

## CERTIFIKATË / CERTIFIKAT / CERTIFICATE

NJËSIA KADASTRALE / KATASTARSKA JEDINICA / CADASTRAL UNIT : P-71712079-00597-0

Numri i lëndës / Broj Predmet / Case Referent Number:

08-942/06-0076135/24

Data dhe koha e tësimitit / Datum i vrene izdavanja / Date and time of submission:

26.11.2024 - 14:32

Komuna / Opština / Municipality:

PODUJEVË / PODUJEVO / ПОДУЈЕВЋ

Zona kadastrale / Katastarska Zona / Cadastral Zone:

Turujicë / Turujica / Турујцѐ

Zyra Kadastrale Komunale / Opštinska Katastarska Kancelarija / Municipal Cadastral Office:

PODUJEVË / PODUJEVO / ПОДУЈЕВЋ

### A. TË DHËNAT PËR NJËSINË KADASTRALE / PODACI O KATASTARSKOJ JEDINICI / CADASTRAL UNIT DATA

| Numri i njësisë kadastrale<br>Broj katastarske jedinice<br>Cad. Unit. No. | Lloji i njësisë<br>Vrsta jedinice<br>Unit Type | Lloji i pronës<br>Vrsta imovine<br>Property Type                      | Zona<br>U/R<br>G/S<br>U/R | Sipërfaqja<br>Površina<br>Area<br>(m <sup>2</sup> ) | Përkrahim<br>Opis<br>Description | Krijuar më datën<br>Uradjeno na<br>dan<br>Created On | Azhuruar<br>Ažurirano<br>Updated |
|---|--|---|---------------------------|---|----------------------------------|--|----------------------------------|
| P-71712079-00597-0  | PARCELE / PARCELA<br>/ PARCEL                  | Pronë shoqërore /<br>Društvena<br>Imovina /<br>Socially owned<br>Land |                           | 768   |                                  |  |                                  |

### A.1 ADRESA E NJËSISË KADASTRALE / ADRESA KATASTARSKE JEDINICE / CADASTRAL UNIT ADDRESS

| Vendi i quajtur<br>Mesto zvano<br>Called place | Kodi Postal<br>Poštanski Kod<br>Postal Code | Emri i rrugës<br>Naziv ulice<br>Street Category | Krijuar më datën<br>Uradjeno na dan<br>Created On | Azhuruar<br>Ažurirano<br>Updated |
|--|---|---|---|----------------------------------|
| FSHATI-FSHATI                                  |   |   |   |                                  |

**A2 LLOJTI I SHFRYTËZIMIT / VRSTA KORISCENJA / TYPE OF USE**

| Numri Broj Number | Lloji i shfrytëzimit të parcelës<br>Vrsta koriscenja parcelle<br>Parcel Type Of Use | Shtfrytëzimi aktual i parcelës<br>Trenutno koriscenje parcelle<br>Parcel Current Use | Kualiteti i klases<br>Kualiteti Klasse<br>Quality Class | Superfaqja (m <sup>2</sup> )<br>Površina (m <sup>2</sup> )<br>Area (m <sup>2</sup> ) |
|-------------------|---|--|---|--|
| 1                 | Prqyqësore Polloptre/veçdho: Agriculture  | Livadhel/Livade/meadow   | Livadh i Klases 4/Livada i Klasse 4th Class<br>Meadow   | 768  |

**B. PRONARI/POSEDUESI - VLASNIK/DRËZALAC - OWNER/POSSESSOR**

| Të drejtat<br>Pravil<br>Rights                                 | Emri<br>Ime<br>Name | Nr. personal<br>Liqeni broj<br>ID, No. | Vendbanimi<br>Prebivaliste<br>Resident | Kodi postar<br>Postanski kod<br>Postal code | Hollësitë e adresës<br>Pojednostni adrese<br>Address details | Pjesa e pronës<br>Deo imovine<br>Share quota | Pershkrimi<br>Opis<br>Description | Azhuruar<br>Azurirano<br>Updated |
|--|---------------------|--|--|---|--|--|-----------------------------------|----------------------------------|
| Posedim individual<br>Individualna Drevnja<br>Single possessor | Komuna e Podujevës  | 600534946                              | PEJËDITVE / PODITVE<br>PODIJEVE        |   | NICHE GASHI  | 1/1  |                                   |                                  |

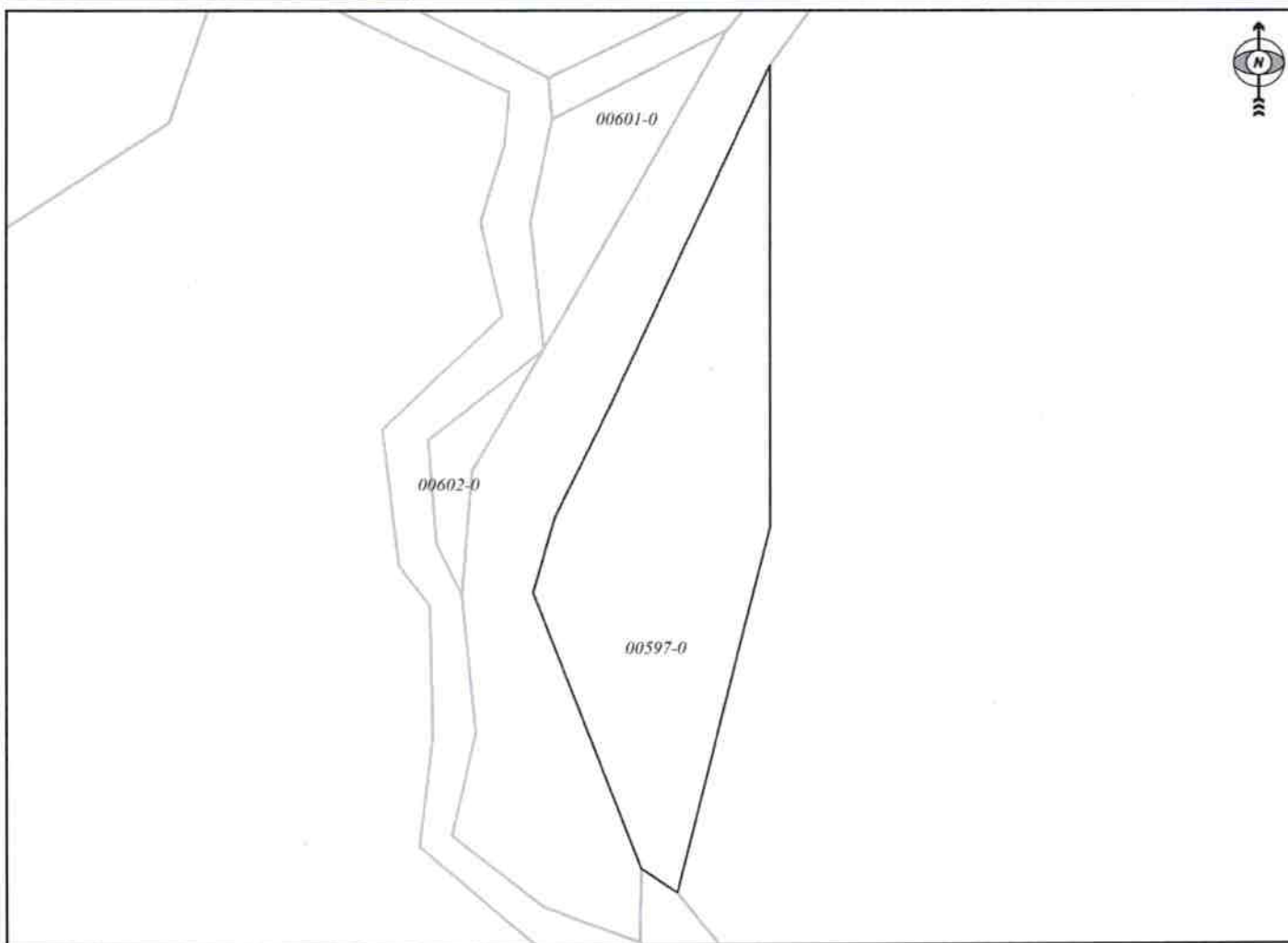


REPUBLIKA E KOSOVËS / REPUBLIKA KOSOVA / REPUBLIC OF KOSOVO  
QEVERIA E KOSOVËS / VLADA KOSOVA / GOVERNMENT OF KOSOVA  
MINISTRIA E MJEDISIT, PLANIFIKIMIT HAPËSINOR DHE INFRASTRUKTURËS  
MINISTARSTVO ŽIVOTNE SREDINE, PROSTORNOG PLANIRANJA I INFRASTRUKTURE  
MINISTRY OF ENVIRONMENT, SPATIAL PLANNING AND INFRASTRUCTURE

AGJENCIA KADASTRALE E KOSOVËS/ KATASTARSKA AGENCIJA KOSOVA/ KOSOVA CADASTRAL AGENCY  
KOPJA E PLANIT / KOPIJA PLANA / COPY PLAN

Zyra Kadastrale Komunale/ Opštinska Katastarska Kancelarija /Municipal Cadastral Office : PODUJEVË  
Zona Kadastrale / Katastarska Zona / Cadastral Zone: Turuçicë

| Njësia/Jedinica/Unit | Tipi/Vrsta/Type            | Sipërfaqja/Povšina/Area m <sup>2</sup> |
|----------------------|----------------------------|--|
| P-71712079-00597-0   | Parcelë / Parcela / Parcel | 768                                    |



Shkalla/Razmera/Scale: 1:593

Punoi/Obradio/Created: Valon Beselica

Nënshkrimi/Potpis/Signature:

Shënim/Beleška/Note:



Data/ Data/Date: 26.11.2024

Koha/ Vreme/ Time: 02:57:11

Kërko në bazën e hartës kadastrale

**Njësiti administrative**

Komuna: **PODUJEVË**

Zonë kadastrale: **Tunçica**

**Njësiti kadastrale**

Lloji i njësitet kadastrale: **Parcele**

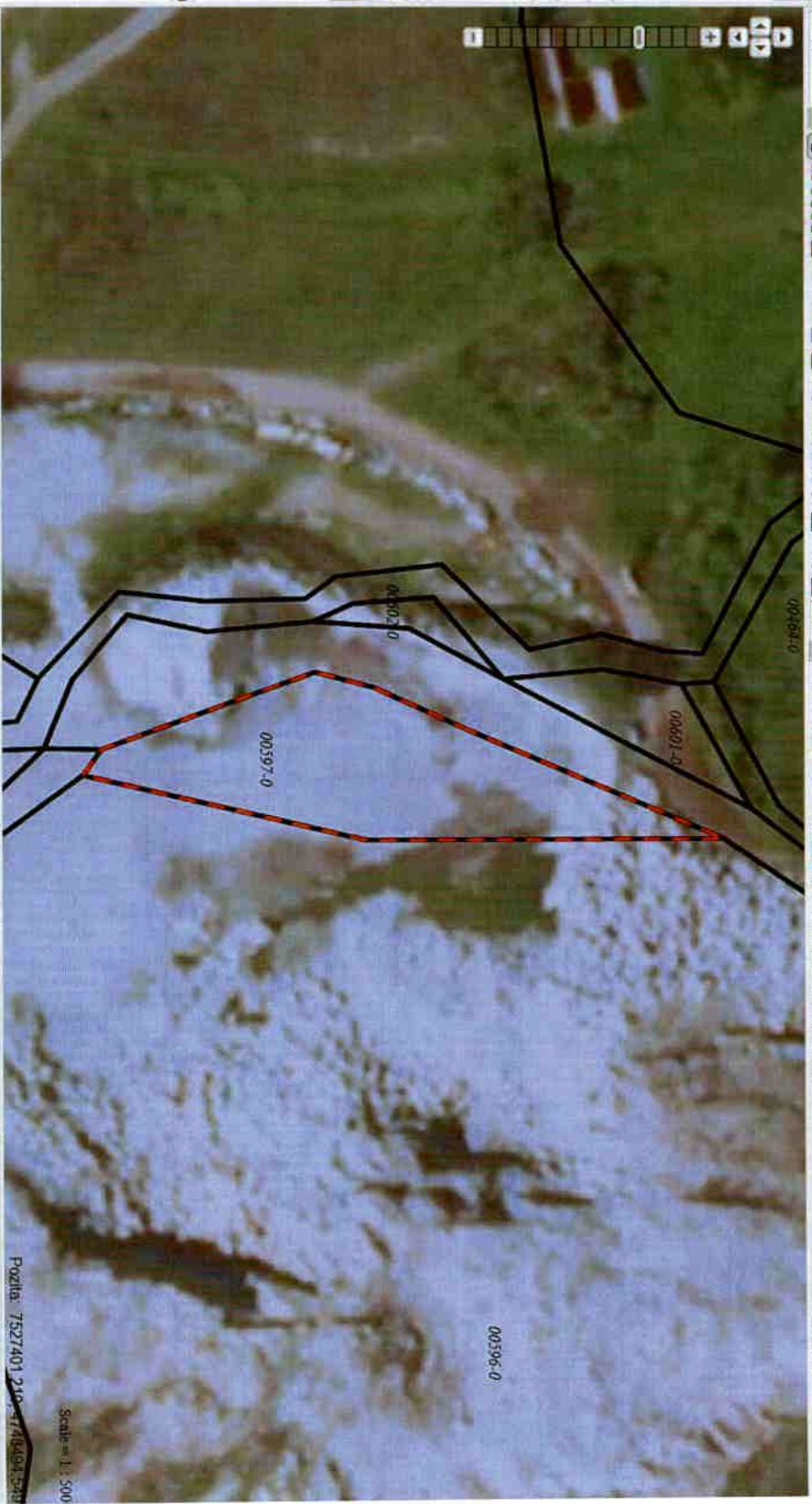
ID e njësitet kadastrale: **P-71712079-00597-0**

- Përshihni objektet e arkivës
- Përshihni objektet e së ardhmës

Kërko në bazën e

Identifikuesi i proc... Valide përl... Valide  
4695 23.12.2014

Raporti i njësitet kadastrale an



Pozita: 7527401 210 - 4748094 528

Scale = 1:500



Republika e Kosovës

Republic of Kosovo

Qeveria - Vlada - Government

Ministria e Mjedisit, Planifikimit Hapësinor dhe Infrastrukturës / Ministarstvo Životne Sredine, Prostornog Planiranja i Infrastrukture /

Ministry of Environment, Spatial Planning and Infrastructure

AGJENCIA KADASTRALE E KOSOVËS / KATASTARSKA AGENCIJA KOSOVA / KOSOVO CADASTRAL AGENCY

## CERTIFIKATË / CERTIFIKAT / CERTIFICATE

### NJËSIA KADASTRALE / KATASTARSKA JEDINICA / CADASTRAL UNIT : P-71712006-02159-0

Numri i lëndës / Broj Predmet / Case Referent Number:

08-942/06-0076135/24

Data dhe koha e lëshimit / Datum i vreme izdavanja / Date and time of submission:

26.11.2024 - 14:18

Komuna / Opština / Municipality:

PODUEJË / PODUEJEVO / PODUEVË

Zona Kadastrale / Katastarska Zona / Cadastral Zone:

Batlavë / Batlava / Batlavë

Zyra Kadastrale Komune / Opštinska Katastarska Kancelarija / Municipal Cadastral Office:

PODUEJË / PODUEJEVO / PODUEVË

### A. TË DHËNAT PËR NJËSINË KADASTRALE / PODACI O KATASTARSKOJ JEDINICI / CADASTRAL UNIT DATA

| Numri i njësisë kadastrale<br>Broj katastarske jedinice<br>Cad. Unit No. | Lloji i njësisë<br>Vrsta jedinice<br>Unit Type | Lloji i pronës<br>Vrsta imovine<br>Property Type                      | Zona<br>U/R<br>G/S<br>U/R | Sipërfaqja<br>Površina<br>Area<br>(m <sup>2</sup> ) | Pershkrim<br>Opis<br>Description | Krijuar më datën<br>Uradjeno na dan<br>Created On | Azhuruar<br>Ažurirano<br>Updated |
|--|--|---|---------------------------|---|----------------------------------|---|----------------------------------|
| P-71712006-02159-0   | PARCELE / PARCELA<br>/ PARCEL                  | Pronë shoqërore /<br>Društvena<br>Imovina /<br>Socially owned<br>Land |                           | 24587   |                                  |   |                                  |

### A.1 ADRESA E NJËSISË KADASTRALE / ADRESA KATASTARSKE JEDINICE / CADASTRAL UNIT ADDRESS

| Vendi i kualitur<br>Mesto zvano<br>Called place | Kodi Postal<br>Poštanski Kod<br>Postal Code | Emri i rrugës<br>Naziv ulice<br>Street name | Krijuar më datën<br>Uradjeno na dan<br>Created On | Azhuruar<br>Ažurirano<br>Updated |
|---|---|---|---|----------------------------------|
| ZLLATUSHË-ZLLATUSHË                             |   |   |   |                                  |



**A.2 LLOJII I SHFRYTËZIMIT / VRSTA KORISCENJA / TYPE OF USE**

| Numri Broj Number | Lloji i shfrytëzimit të parcelës<br>Vrsta koriscenja parcelle<br>Parcel Type Of Use | Shfrytëzimi aktual i parcelës<br>Trenutno koriscenje parcelle<br>Parcel Current Use | Kualiteti i klasës<br>Kvalitet klase<br>Quality Class  | Sipërfaqja (m <sup>2</sup> )<br>Površina (m <sup>2</sup> )<br>Area (m <sup>2</sup> ) |
|-------------------|---|---|--|--|
| 1                 | Bujqësore/ Poljoprivredno/Agriculture   | Kullosar/Pashnjaci/pasture  | Kullosë E Klasës 4/Pashnjak 4 Klasse/4th Class Pasture | 24587  |

**B. PRONARI/POSEDUESI - VLASNIK/DRŽALAC - OWNER/POSSESSOR**

| Të drejtat<br>Prava<br>Rights                                       | Emri<br>Ime<br>Name       | Nr. personal<br>Licent broj<br>ID. No. | Vendbanimi<br>Prebivaliste<br>Resident | Kodi postal<br>Poštanski kod<br>Postal code | Hollësitë e adresës<br>Pojedinosti adrese<br>Address details | Pesa e pronës<br>Deo imovine<br>Share quota | Pershkrimi<br>Opis<br>Description | Azhuruar<br>Ažurirano<br>Updated |
|---|---------------------------|--|--|---|--|---|-----------------------------------|----------------------------------|
| Posedim individual /<br>Individualna Drzavina /<br>Single possessor | <b>Komuna e Podujevës</b> | 600534946                              | PODUEJVE / PODUEVO<br>/ PODJEVÉ /      |   | NUHI GASHI   | 1/1   |                                   |                                  |



REPUBLIKA E KOSOVËS / REPUBLIKA KOSOVA / REPUBLIC OF KOSOVO

QEVERIA E KOSOVËS / VLADA KOSOVA / GOVERNMENT OF KOSOVA

MINISTRIA E MJEDISIT, PLANIFIKIMIT HAPËSINOR DHE INFRASTRUKTURËS  
MINISTARSTVO ŽIVOTNE SREDINE, PROSTORNOG PLANIRANJA I INFRASTRUKTURE  
MINISTRY OF ENVIRONMENT, SPATIAL PLANNING AND INFRASTRUCTURE

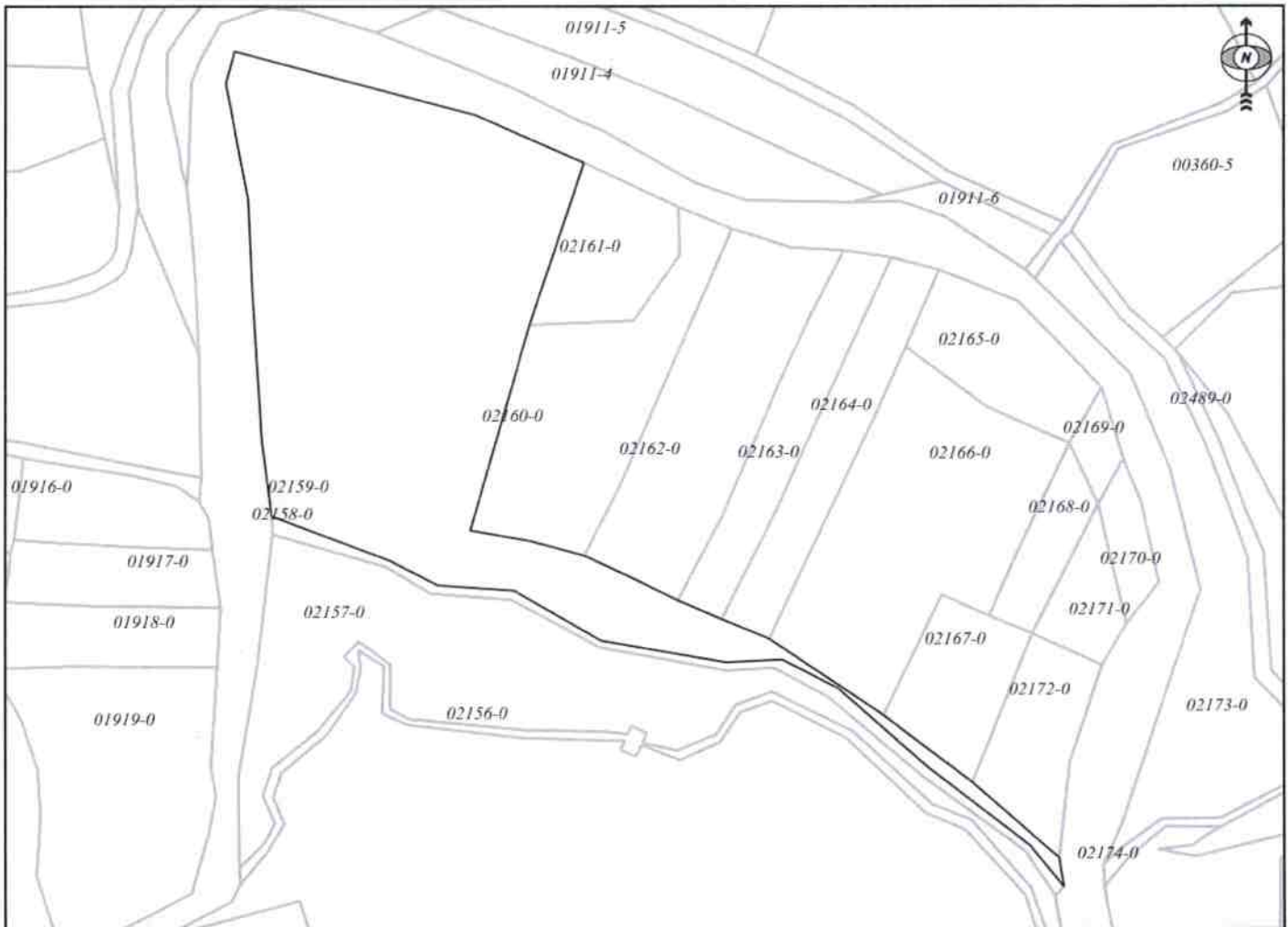
AGJENCIA KADASTRALE E KOSOVËS/ KATASTARSKA AGENCIJA KOSOVA/ KOSOVA CADASTRAL AGENCY

KOPJA E PLANIT / KOPIJA PLANA / COPY PLAN

Zyra Kadastrale Komunale/ Opštinska Katastarska Kancelarija /Municipal Cadastral Office : PODUJEVË


Zona Kadastrale / Katastarska Zona / Cadastral Zone: Batllavë

| Njësia/Jedinica/Unit | Tipi/Vrsta/Type            | Sipërfaqja/Povšina/Area m <sup>2</sup> |
|----------------------|----------------------------|--|
| P-71712006-02159-0   | Parcelë / Parcela / Parcel | 24587                                  |



Shkalla/Razmera/Scale: 1:2763

Punoi/Obradio/Created: Valon Beselica

Nënshkrimi/Potpis/Signature: 

Shënim/Beleška/Note:



Data/ Data/Date: 26.11.2024

Koha/ Vreme/ Time: 03:34:40

### Harita kadastrale e Kosovës - Shqipësi | gjendjes e tanishme | Përdoruesi: Valon Besëdica

Kërkoni në bazën e hartës kadastrale: 1: 2500

#### Njësiti administrative

Komuna: **PODUEVË**

Zonë kadastrale: **Ballinë**

#### Njësiti kadastrale

Lloji i njësies kadastrale: **Parcelle**

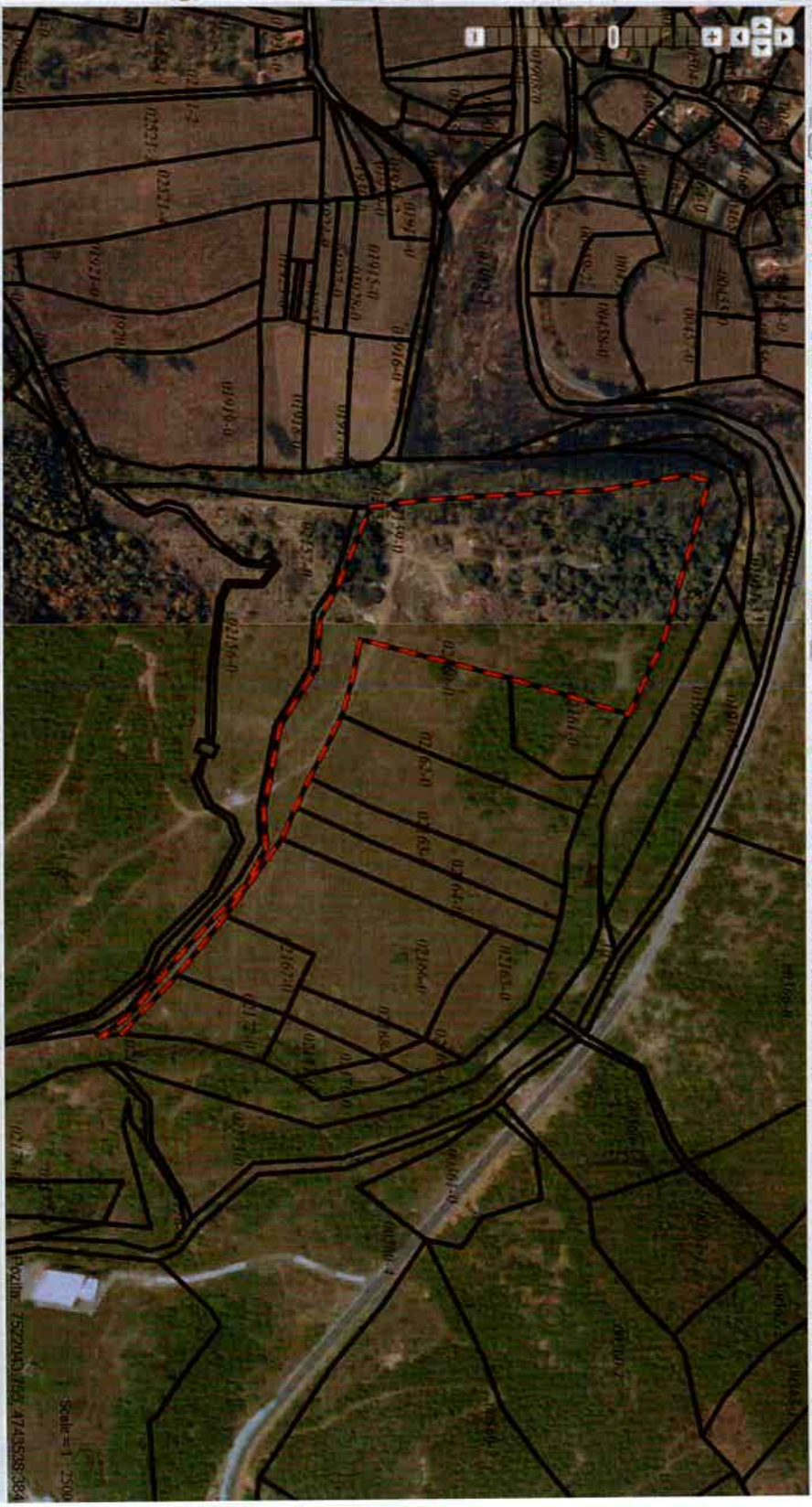
ID e njësies kadastrale: **P-71712006-02159-0**

- Përshihni objektet e arkivës
- Përshihni objektet e së ardhmës

Kërkoni në bazën e

Identifikuesi i proc. Valides prej Valides  
192076 27.05.2019.

Raporti i njësies kadastrale dh





Republika e Kosovës

Republika Kosovo-Republic of Kosovo

Qeveria - Vlada - Government

Ministria e Mjedisit, Planifikimit Hapësinor dhe Infrastrukturës / Ministarstvo Životne Sredine, Prostornog Planiranja i Infrastrukture /

Ministry of Environment, Spatial Planning and Infrastructure

AGJENCIA KADASTRALE E KOSOVËS / KATASTARSKA AGENCIJA KOSOVA / KOSOVO CADASTRAL AGENCY

CERTIFIKATË / CERTIFIKAT / CERTIFICATE

NJËSIA KADASTRALE / KATASTARSKA JEDINICA / CADASTRAL UNIT : P-71712006-00893-0

Numri i lëndës / Broj Predmet / Case Referent Number:

08-942/06-0076135/24

Data dhe koha e tësimit / Datum i vreme izdavanja / Date and time of submission:

26.11.2024 - 14:17

Komuna / Opština / Municipality:

PODUJEVË / PODUJEVO / PODUJEVË

Zona kadastrale / Katastarska Zona / Cadastral Zone:

Batllavë / Batlava / Batllavë

Zyra Kadastrale Komunale / Opštinska Katastarska Kancelarija / Municipal Cadastral Office:

PODUJEVË / PODUJEVO / PODUJEVË

A. TË DHËNAT PËR NJËSINË KADASTRALE / PODACI O KATASTARSKOJ JEDINICI / CADASTRAL UNIT DATA

| Numri i njësise kadastrale<br>Broj katastarske jedinice<br>Cad. Unit. No. | Lloji i njësise<br>Vrsta Jedinice<br>Unit Type | Lloji i proris<br>Vrsta imovine<br>Property Type                      | Zona<br>U/R<br>G/S<br>U/R | Sipërfaqja<br>Površina<br>Area<br>(m <sup>2</sup> ) | Përshkrim<br>Opis<br>Description | Krijuar më datën<br>Urađeno na dan<br>Created On | Azhuruar<br>Azurirano<br>Updated |
|---|--|---|---------------------------|---|----------------------------------|--|----------------------------------|
| P-71712006-00893-0  | PARCELE / PARCELA<br>/ PARCEL                  | Prone shoqërore /<br>Društvena<br>Imovina /<br>Socially owned<br>Land |                           | 8879  |                                  |  |                                  |

A.1 ADRESA E NJËSISË KADASTRALE / ADRESA KATASTARSKE JEDINICE / CADASTRAL UNIT ADDRESS

| Vendi i quajtur<br>Mesto zvano<br>Called place | Kodi Postal<br>Poštanski Kod<br>Postal Code | Emri i rrugës<br>Naziv ulice<br>Street name | Krijuar më datën<br>Urađeno na dan<br>Created On | Azhuruar<br>Azurirano<br>Updated |
|--|---|---|--|----------------------------------|
| STATOFÇET-STATOFÇET                            |   |   |  |                                  |



**A.2. LLOJIT I SHIFRYTËZIMIT / VRSTA KORISCENJA / TYPE OF USE**

| Numri i Bregj Number | Lloji i shfrytëzimit të parcelës<br>Vrsta korisçenja parcelë<br>Parcel Type Of Use | Shfrytëzimi aktual i parcelës<br>Trenutia korisçenja parcelë<br>Parcel Current Use | Kualiteti i Klasës<br>Kualiteti i Klasës<br>Quality Class       | Sipërfaqja (m <sup>2</sup> )<br>Površina (m <sup>2</sup> )<br>Area |
|----------------------|--|--|---|--|
| 1                    | Driftësori Pollopruvredho Agriculture  | Kullësar Pashjaqeripasture   | Kullësar E Klasës 3 Pashjaq 3 Klasse/ 3 Klasse/ 3 Class Pasture | 8879   |

**B. PRONARI/POSEDEUESI - VLASNIK/DRŽALAC - OWNER/POSSESSOR**

| Të drejtat<br>Prava<br>Rights                               | Emri i<br>Ime<br>Name | Nr. personal<br>Licent i bregj<br>ID. No. | Vendbanimi<br>Prebysaliste<br>Resident | Kodi postar<br>Postanski kod<br>Postal code | Hollësitë e adresës<br>Pojedinosti adrese<br>Address details | Pjesa e pronës<br>Deo imovine<br>Share quota | Pershkrimi<br>Opis<br>Description | Azhuruar<br>Azurirano<br>Updated |
|---|-----------------------|---|--|---|--|--|-----------------------------------|----------------------------------|
| Posedim individual<br>Individual Druvna<br>Single possessor | Komuna e Podujevës    | 600534936                                 | PODJEVE / PODJEVE /<br>PODJEVE         |   | NUMER GASHIT   | 1/1  |                                   |                                  |



REPUBLIKA E KOSOVËS / REPUBLIKA KOSOVA / REPUBLIC OF KOSOVO  
QEVERIA E KOSOVËS / VLADA KOSOVA / GOVERNMENT OF KOSOVA  
MINISTRIA E MJEDISIT, PLANIFIKIMIT HAPËSINOR DHE INFRASTRUKTURËS  
MINISTARSTVO ŽIVOTNE SREDINE, PROSTORNOG PLANIRANJA I INFRASTRUKTURE  
MINISTRY OF ENVIRONMENT, SPATIAL PLANNING AND INFRASTRUCTURE

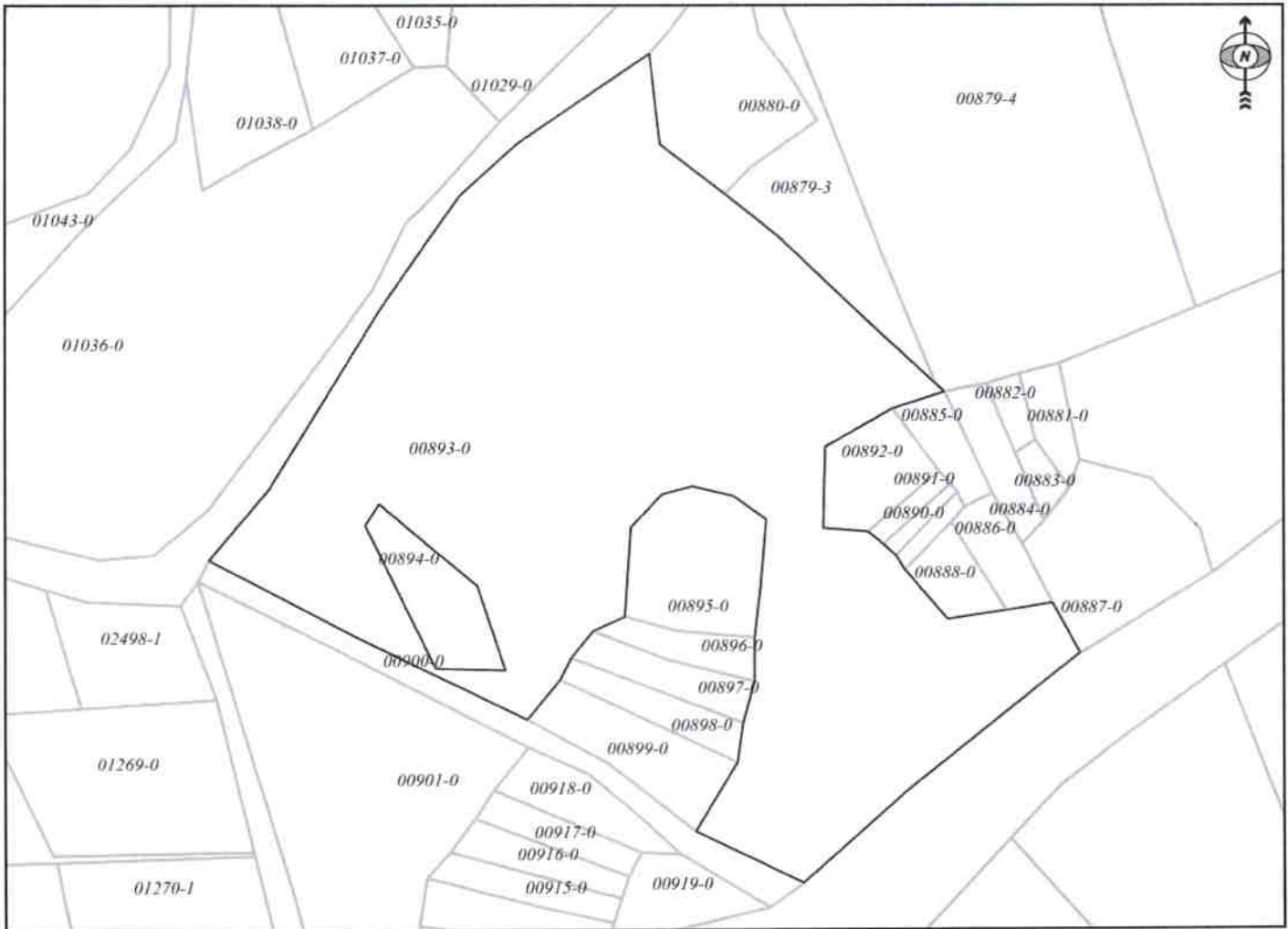
AGJENCIA KADASTRALE E KOSOVËS/ KATASTARSKA AGENCIJA KOSOVA/ KOSOVA CADASTRAL AGENCY

KOPJA E PLANIT / KOPIJA PLANA / COPY PLAN

Zyra Kadastrale Komunale/ Opštinska Katastarska Kancelarija /Municipal Cadastral Office : PODUJEVË

Zona Kadastrale / Katastarska Zona / Cadastral Zone: Batllavë

| Njësia/Jedinica/Unit | Tipi/Vrsta/Type            | Sipërfaqja/Povšina/Area m <sup>2</sup> |
|----------------------|----------------------------|--|
| P-71712006-00893-0   | Parcelë / Parcela / Parcel | 8879                                   |



Shkalla/Razmera/Scale: 1:1189

Punoi/Obradio/Created: Valon Beselica

Nënshkrimi/Potpis/Signature: 

Shënim/Beleška/Note:



Data/ Data/Date: 26.11.2024

Koha/ Vreme/ Time: 03:31:46





Republika e Kosovës  
Republika Kosovo-Republic of Kosovo

Qeveria - Vlada - Government

Ministria e Mjedisit, Planifikimit Hapësinor dhe Infrastrukturës / Ministarstvo Životne Sredine, Prostornog Planiranja i Infrastrukture /  
Ministry of Environment, Spatial Planning and Infrastructure  
AGJENCIA KADASTRALE E KOSOVËS / KATASTARSKA AGENCIJA KOSOVA / KOSOVO CADASTRAL AGENCY

CERTIFIKATË / CERTIFIKAT / CERTIFICATE

NJËSIA KADASTRALE / KATASTARSKA JEDINICA / CADASTRAL UNIT : P-71712034-00425-1

Numri i lëndës / Broj Predmet / Case Referent Number:

08-942/06-0076135/24

Data dhe koha e tëshimit / Datum i vreme izdavanja / Date and time of submission:

26.11.2024 - 14:19

Komuna / Opština / Municipality:

PODUEJVE / PODUEJVO / PODUEVË

Zona kadastrale / Katastarska Zona / Cadastral Zone:

Zakut / Zakut / Zakut

Zyra Kadastrale Komunale / Opštinska Katastarska Kancelarija / Municipal Cadastral Office:

PODUEJVE / PODUEJVO / PODUEVË

A. TË DHËNAT PËR NJËSINË KADASTRALE / PODACI O KATASTARSKOJ JEDINICI / CADASTRAL UNIT DATA

| Numri i njësisë kadastrale<br>Broj katastarske jedinice<br>Cad. Unit. No. | Lloji i njësisë<br>Vrsta jedinice<br>Unit Type | Lloji i pronës<br>Vrsta imovine<br>Property Type                       | Zona<br>U/R<br>G/S<br>U/R | Sipërfaqja<br>Površina<br>Area<br>(m <sup>2</sup> ) | Përshkrim<br>Opis<br>Description | Krijuar më datën<br>Uradjeno na dan<br>Created On | Azhuruar<br>Azurirano<br>Updated |
|---|--|--|---------------------------|---|----------------------------------|---|----------------------------------|
| P-71712034-00425-1  | PARCELE / PARCELA<br>/ PARCEL                  | Prontë shoqërore /<br>Društvena<br>Imovina /<br>Socially owned<br>Land |                           | 133555  |                                  |   |                                  |

A.1 ADRESA E NJËSISË KADASTRALE / ADRESA KATASTARSKE JEDINICE / CADASTRAL UNIT ADDRESS

| Vendi i quajtur<br>Mesto zvano<br>Called place | Kodi Postal<br>Poštanski kod<br>Postal Code | Emri i rrugës<br>Naziv ulice<br>Street name | Krijuar më datën<br>Uradjeno na dan<br>Created On | Azhuruar<br>Azurirano<br>Updated |
|--|---|---|---|----------------------------------|
| BELLASICË-BELLASICË                            |   |   |   |                                  |



**2.1 LLOJI I SHFRYTËZIMIT / VRSTA KORISCENJA / TYPE OF USE**

| Numri Broj Number | Lloji i shfrytëzimit të parcellës<br>Vrsta koriscenja parcelle<br>Parcel Type Of Use | Shfrytëzimi aktual i parcellës<br>Trenutno koriscenje parcelle<br>Parcel Current Use | Kualiteti i klases<br>Kvalitet klase<br>Quality Class | Sipërfaqja (m <sup>2</sup> )<br>Površina (m <sup>2</sup> )<br>Area (m <sup>2</sup> ) |
|-------------------|--|--|---|--|
| 1                 | Bujqësore/ Poljoprivredno/ Agriculture   | Ari/ Njive/ Arable   | Arë E Klases 7/ Njiva 7 Klase/ 7th Class Arable Land  | 133555   |

**B. PRONARI/POSEDUESI - VLASNIK/DRŽALAC - OWNER/POSSESSOR**

| Të drejtat<br>Prava<br>Rights  | Emri<br>Ime<br>Name | Nr. personal<br>Licent broj<br>ID. No. | Vendbanimi<br>Prebivalište<br>Resident | Kodi postal<br>Poštanski kod<br>Postal code | Hollësitë e adresës<br>Poljednosti adrese<br>Address details | Pesa e pronës<br>Deo imovine<br>Share quota | Pershkrimi<br>Opis<br>Description | Azhuruar<br>Azurirano<br>Updated |
|--|---------------------|--|--|---|--|---|-----------------------------------|----------------------------------|
| Posedim individual /<br>Individualna Druzavina /<br>Single possessor | Komuna e Podujevës  | 600534946                              | PODUEVË / PODUEVO<br>/ PODJEVË /       |   | NUHI GASHI   | 1/1   |                                   |                                  |



REPUBLIKA E KOSOVËS / REPUBLIKA KOSOVA / REPUBLIC OF KOSOVO  
QEVERIA E KOSOVËS / VLADA KOSOVA / GOVERNMENT OF KOSOVA  
MINISTRIA E MJEDISIT, PLANIFIKIMIT HAPËSINOR DHE INFRASTRUKTURËS  
MINISTARSTVO ŽIVOTNE SREDINE, PROSTORNOG PLANIRANJA I INFRASTRUKTURE  
MINISTRY OF ENVIRONMENT, SPATIAL PLANNING AND INFRASTRUCTURE

AGJENCIA KADASTRALE E KOSOVËS/ KATASTARSKA AGENCIJA KOSOVA/ KOSOVA CADASTRAL AGENCY

KOPJA E PLANIT / KOPIJA PLANA / COPY PLAN

Zyra Kadastrale Komunale/ Opštinska Katastarska Kancelarija /Municipal Cadastral Office : PODUJEVË

Zona Kadastrale / Katastarska Zona / Cadastral Zone: Zakut

| Njësia/Jedinica/Unit | Tipi/Vrsta/Type | Sipërfaqja/Povšina/Area m <sup>2</sup> |
|----------------------|-----------------|--|
| P-71712034-00425-0   |                 |  |



Shkalla/Razmera/Scale: 1:4232

Punoi/Obradio/Created: Valon Beselica

Nënshkrimi/Potpis/Signature: \_\_\_\_\_

Shënim/Beleška/Note:



Data/ Data/Date: 26.11.2024

Koha/ Vreme/ Time: 03:28:59

**Mjësirë administrative**  
Komuna: **PODUEVE**  
Zona kadastrore: **Zhikut**

**Mjësirë kadastrore**  
Lloji i njësise kadastrore: **Parcelle**  
ID e njësise kadastrore: **P-7171203+00+25-0**

Përfitim objektet e arkivës  
 Përfitim objektet e së ardhmes  
 Kërkto në bazën e...

Identifikuesi / proc...: **3024**  
Validë prej: **07/11/2014**  
Validë:

Raporti i njësise kadastrore on





Republika e Kosovës  
Republika Kosovo-Republic of Kosovo  
Qeveria - Vlada - Government

Ministria e Mjedisit, Planifikimit Hapësinor dhe Infrastrukturës / Ministarstvo Životne Sredine, Prostornog Planiranja i Infrastrukture /  
Ministry of Environment, Spatial Planning and Infrastructure  
AGJENCIA KADASTRALE E KOSOVËS / KATASTARSKA AGENCIJA KOSOVA / KOSOVO CADASTRAL AGENCY

CERTIFIKATË / CERTIFIKAT / CERTIFICATE

NJËSIA KADASTRALE / KATASTARSKA JEDINICA / CADASTRAL UNIT : P-71712034-00429-0

Numri i lëndës / Broj Predmet / Case Referent Number: 08-942/06-0076135/24  
Data dhe koha e lëshimit / Datum i vreme izdavanja / Date and time of submission: 26.11.2024 - 14:19  
Komuna / Opština / Municipality: PODUJEVË / ПОДУЈЕВО / ПОДУЈЕВË  
Zona kadastrale / Katastarska Zona / Cadastral Zone: Zakut / Zakut / Zakut  
Zyra Kadastrale Komunale / Opštinska Katastarska Kancelarija / Municipal Cadastral Office: PODUJEVË / ПОДУЈЕВО / ПОДУЈЕВË

A. TË DHËNAT PËR NJËSINË KADASTRALE / PODACI O KATASTARSKOJ JEDINICI / CADASTRAL UNIT DATA

| Numri i njësisë kadastrale<br>Broj katastarske jedinice<br>Cad. Unit. No. | Lloji i njësisë<br>Vrsta Jedinice<br>Unit Type | Lloji i pronës<br>Vrsta Imovine<br>Property Type                      | Zona<br>U/R<br>G/S<br>U/R | Sipërfaqja<br>Površina<br>Area<br>(m <sup>2</sup> ) | Përkrahim<br>Opis<br>Description | Krijuar më<br>daten<br>Uradjeno na<br>dan<br>Created On | Azhuruar<br>Ažurirano<br>Updated |
|---|--|---|---------------------------|---|----------------------------------|---|----------------------------------|
| P-71712034-00429-0  | PARCELË / PARCELA<br>/ PARCEL                  | Pronë shoqërore /<br>Društvena<br>Imovina /<br>Socially owned<br>Land |                           | 29380   |                                  |   |                                  |

A.1 ADRESA E NJËSISË KADASTRALE / ADRESA KATASTARSKE JEDINICE / CADASTRAL UNIT ADDRESS

| Vendi i quajtur<br>Mesto zvano<br>Called place | Kodi Postal<br>Poštanski Kod<br>Postal Code | Emri i rrugës<br>Naziv ulice<br>Street name | Krijuar më datën<br>Uradjeno na dan<br>Created On | Azhuruar<br>Ažurirano<br>Updated |
|--|---|---|---|----------------------------------|
| BELLASICE-BELLASICE                            |   |   |   |                                  |



**A.2 LLOJI I SHFRYTËZIMIT / VRSTA KORISCENJA / TYPE OF USE**

| Numri Broj Number | Lloji i shfrytëzimit të parcelës<br>Vrsta korisçenja parcelë<br>Parcel Type Of Use | Shfrytëzimi aktual i parcelës<br>Trenutno korisçenje parcelë<br>Parcel Current Use | Kualiteti i klasës<br>Kvalitet klase<br>Quality Class | Sipërfaqja (m <sup>2</sup> )<br>Površina (m <sup>2</sup> )<br>Area (m <sup>2</sup> ) |
|-------------------|--|--|---|--|
| 1                 | Bujqësore/ Poljoprivredno/Agriculture  | Arat/Njive/Arable  | Arë E Klasës 6/Njiva 6 Klase/6th Class Arable Land    | 29380  |

**B. PRONARI/POSEDUESI - VLASNIK/DRŽALAC - OWNER/POSSESSOR**

| Të drejtat<br>Prava<br>Rights  | Emri<br>Imer<br>Name      | Nr. personal<br>Licenç broj<br>ID. No. | Vendbanimi<br>Prebivaliste<br>Resident | Kodi postal<br>Poštanski kod<br>Postal code | Hollësitë e adresës<br>Pojedinosti adrese<br>Address details | Pjesa e pronës<br>Deo imovine<br>Share quota | Pershkrimi<br>Opis<br>Description | Azhuruar<br>Azurirano<br>Updated |
|--|---------------------------|--|--|---|--|--|-----------------------------------|----------------------------------|
| Posedim individual /<br>Individualna Drazavina /<br>Single possessor | <b>Komuna e Podujevës</b> | 600534946                              | PODUEJVE / PODUEVO<br>/ PODJEVE /      |   | NUHI GASHI   | 1/1  |                                   |                                  |



REPUBLIKA E KOSOVËS / REPUBLIKA KOSOVA / REPUBLIC OF KOSOVO  
QEVERIA E KOSOVËS / VLADA KOSOVA / GOVERNMENT OF KOSOVA  
MINISTRIA E MJEDISIT, PLANIFIKIMIT HAPËSINOR DHE INFRASTRUKTURËS  
MINISTARSTVO ŽIVOTNE SREDINE, PROSTORNOG PLANIRANJA I INFRASTRUKTURE  
MINISTRY OF ENVIRONMENT, SPATIAL PLANNING AND INFRASTRUCTURE

AGJENCIA KADASTRALE E KOSOVËS/ KATASTARSKA AGENCIJA KOSOVA/ KOSOVA CADASTRAL AGENCY  
KOPJA E PLANIT / KOPIJA PLANA / COPY PLAN

Zyra Kadastrale Komunale/ Opštinska Katastarska Kancelarija /Municipal Cadastral Office : PODUJEVË  
Zona Kadastrale / Katastarska Zona / Cadastral Zone: Zakut

| Njësia/Jedinica/Unit | Tipi/Vrsta/Type            | Sipërfaqja/Povšina/Area m <sup>2</sup> |
|----------------------|----------------------------|--|
| P-71712034-00429-0   | Parcelë / Parcela / Parcel | 29380                                  |



Shkalla/Razmera/Scale: 1:2407

Punoi/Obradio/Created: Valon Beselica

Nënshkrimi/Potpis/Signature: 

Shënim/Beleška/Note:



Data/ Data/Date: 26.11.2024

Koha/ Vreme/ Time: 03:28:21

**Njësiti administrative**

Komuna: **PODULJEVË**

Zonë kadestrane: **Zahut**

**Njësiti kadestrane**

Lloji i njësies kadestrane: **Parcelle**

ID e njësies kadestrane: **P-7171203+00429-0**

Përfitimi objekta e arkivës

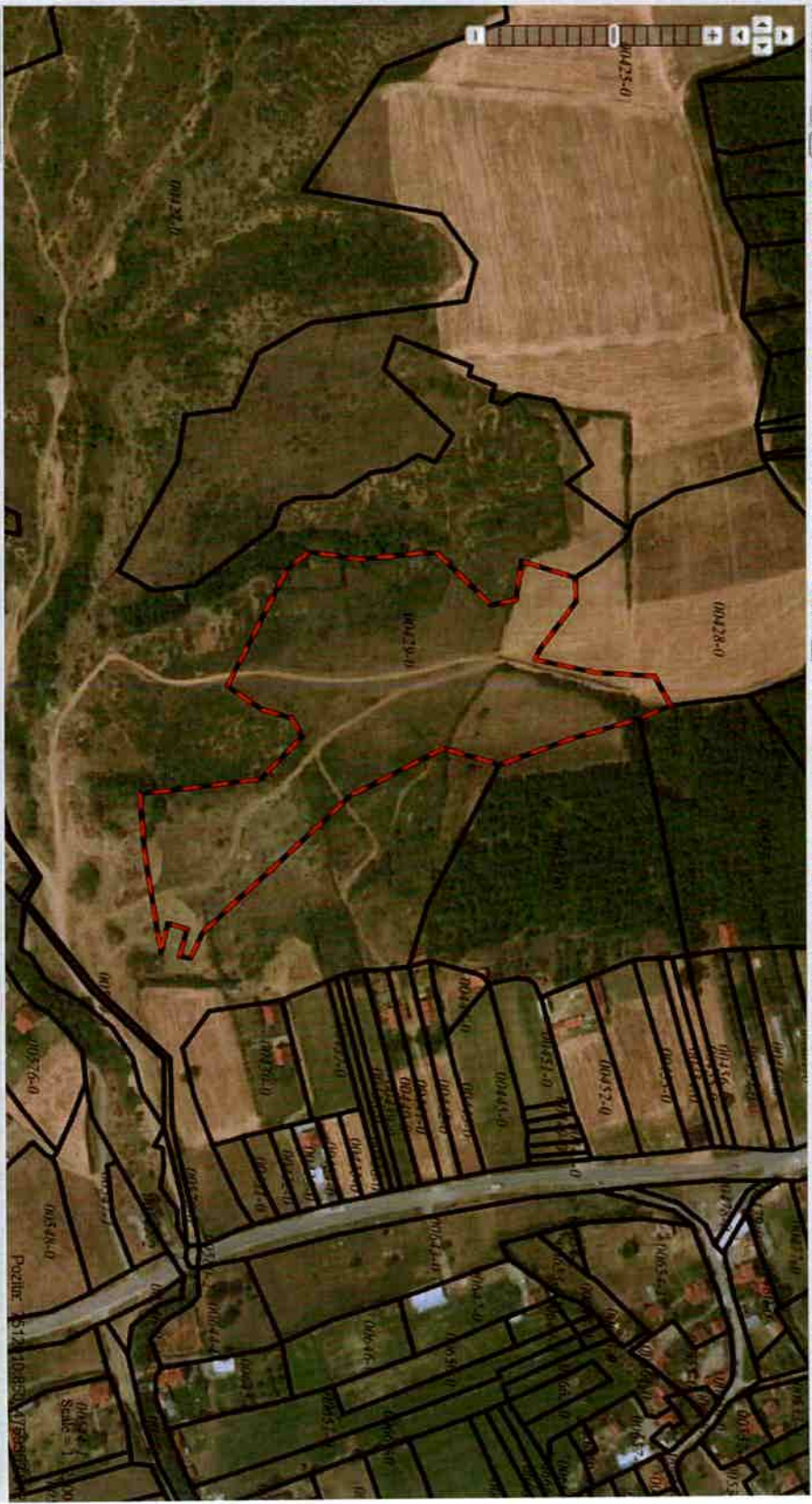
Përfitimi objektet e së ardhmës

Kërkim në bazën e

Identifikuesit i proc... Valide prej Valide

3024 07.11.2014

Raporti i njësies kadestrane dn





Republika e Kosovës  
Republika Kosovo-Republic of Kosovo  
Qeveria - Vlada - Government

Ministria e Mjedisit, Planifikimit Hapësinor dhe Infrastrukturës / Ministarstvo Životne Sredine, Prostornog Planiranja i Infrastrukture /  
Ministry of Environment, Spatial Planning and Infrastructure  
AGJENCIA KADASTRALE E KOSOVËS / KATASTARSKA AGENCIJA KOSOVA / KOSOVO CADASTRAL AGENCY

## CERTIFIKATË / CERTIFIKAT / CERTIFICATE

**NJËSIA KADASTRALE / KATASTARSKA JEDINICA / CADASTRAL UNIT : P-71712025-00337-1**

Numri i lëndës / Broj Predmet / Case Referent Number: 08-942/06-0076135/24  
Data dhe koha e lëshimit / Datum i vreme izdavanja / Date and time of submission: 26.11.2024 - 14:27  
Komuna / Opština / Municipality: PODUJEVË / ПОДУЈЕВО / ПОДУЈЕВË  
Zona kadastrale / Katastarska Zona / Cadastral Zone: Dobratin / Dobrothin / Dobratin  
Zyra Kadastrale Komunale / Opštinska Katastarska Kancelarija / Municipal Cadastral Office: PODUJEVË / ПОДУЈЕВО / ПОДУЈЕВË

### A. TË DHËNAT PËR NJËSINË KADASTRALE / PODACI O KATASTARSKOJ JEDINICI / CADASTRAL UNIT DATA

| Numri i njësisë kadastrale<br>Broj katastarske jedinice<br>Cad. Unit. No. | Lloji i njësisë<br>Vrsta Jedinice<br>Unit Type | Lloji i pronës<br>Vrsta Imovine<br>Property Type                      | Zona<br>U/R<br>G/S<br>U/R | Sipërfaqja<br>Površina<br>Area<br>(m <sup>2</sup> ) | Pershkrim<br>Opis<br>Description | Krijuar më datën<br>Urađeno na dan<br>Created On | Azhuruar<br>Azurirano<br>Updated |
|---|--|---|---------------------------|---|----------------------------------|--|----------------------------------|
| P-71712025-00337-1  | PARCELË / PARCELA<br>/ PARCEL                  | Pronë shoqërore /<br>Društvena<br>Imovina /<br>Socially owned<br>Land |                           | 136453  |                                  |  |                                  |

### A.1 ADRESA E NJËSISË KADASTRALE / ADRESA KATASTARSKE JEDINICE / CADASTRAL UNIT ADDRESS

| Vendi i quajtur<br>Mesto zvano<br>Called place | Kodi Postal<br>Poštanski Kod<br>Postal Code | Emri i rrugës<br>Naziv ulice<br>Street name | Krijuar më datën<br>Urađeno na dan<br>Created On | Azhuruar<br>Azurirano<br>Updated |
|--|---|---|--|----------------------------------|
| NAZUER-NAZUER                                  |   |   |  |                                  |





**A.2. LLOJI I SHFRYTËZIMIT / VRSTIA KORISCENJA / TYPE OF USE**

| Nu. Nr. /<br>Broj /<br>Number | Lloji i shfrytëzimit të parcelës<br>Vrsta koriscenja parcelle<br>Parcel Type of Use | Shfrytëzimi aktual i parcelës<br>Trenutito koriscenje parcelle<br>Parcel Current Use | Kualiteti i klasesë<br>Kvalitet Klase<br>Quality Class | Sipërfaqja (m <sup>2</sup> )<br>Površina (m <sup>2</sup> )<br>Area (m <sup>2</sup> ) |
|-------------------------------|---|--|--|--|
| 1                             | Bujqësore Polloptre/vedho/Agriculture   | Afar/Nivë Arable   | Arë I Klasesë 6 Nivë 6 Klase 6th Class Arable Land     | 136453   |

**B. PRONARI/POSEDUESI - VLASNIK/DRZALAC - OWNER/POSSESSOR**

| Të drejtat<br>Prava<br>Rights                                     | Emri<br>Imer<br>Name | Nr. personal<br>Identif<br>ID. No. | Vendbanimi<br>Prebivaliste<br>Resident | Kodi postar<br>Postanski kod<br>Postal code | Hollësitë e adresës<br>Pojedinosti adrese<br>Address details | Pjesa e pronës<br>Deo imovine<br>Share quota | Pershkrimi<br>Opis<br>Description | Azhuruar<br>Azurirano<br>Updated |
|---|----------------------|------------------------------------|--|---|--|--|-----------------------------------|----------------------------------|
| Posejdim individual<br>Indy.QUALITETI DRZAVNA<br>Single possessor | Komuna e Podujevës   | 600534046                          | PODRIJEVE/PODRIJEVO<br>PODRIJEVE       |   | NUHU GASHI   | 1/1  |                                   |                                  |



**Mjeshite administrative**  
Komuna: **PODULJEVE**  
Zona kadastrale: **Dobratin**

**Mjeshite kadastrale**  
Lloji i mjeshite kadastrale: **Parcelle**  
ID e mjeshite kadastrale: **P-71712025-00337-0**

Përfshij objektet e arkivës  
 Përfshij objektet e së ardhmës

Kerho ne bazen e

Identifikuesi i proc... Valide prej Valide  
3146 11-11-2014

Raporti i mjeshite kadastrale dh





Republika e Kosovës

Republika Kosovo - Republic of Kosovo

Qeveria - Vlada - Government

Ministria e Mjedisit, Planifikimit Hapësinor dhe Infrastrukturës / Ministarstvo Životne Sredine, Prostornog Planiranja i Infrastrukture /

Ministry of Environment, Spatial Planning and Infrastructure

AGJENCIA KADASTRALE E KOSOVËS / KATASTARSKA AGENCIJA KOSOVA / KOSOVO CADASTRAL AGENCY

CERTIFIKATË / CERTIFIKAT / CERTIFICATE

NJËSIA KADASTRALE / KATASTARSKA JEDINICA / CADASTRAL UNIT : P-71712025-00337-2

Numri i lëndës / Broj Predmet / Case Referent Number:

08-942/06-0076135/24

Data dhe koha e lëshimit / Datum i vreme izdavanja / Date and time of submission:

26.11.2024 - 14:27

Komuna / Opština / Municipality:

PODUEJVE / PODUEVO / PODUEVË

Zona kadastrale / Katastarska Zona / Cadastral Zone:

Dobratin / Dobroin / Dobratin

Zyra Kadastrale Komune / Opštinska Katastarska Kancelarija / Municipal Cadastral Office:

PODUEVË / PODUEVO / PODUEVË

A. TË DHËNAT PËR NJËSINË KADASTRALE / PODACI O KATASTARSKOJ JEDINICI / CADASTRAL UNIT DATA

| Numri i njësise kadastrale<br>Broj katastarske jedinice<br>Cad. Unit. No. | Lloji i njësise<br>Vrsta Jedinice<br>Unit Type | Lloji i pronës<br>Vrsta Imovine<br>Property Type                      | Zona<br>U/R<br>G/S<br>U/R | Sipërfaqja<br>Površina<br>Area<br>(m <sup>2</sup> ) | Pershkrim<br>Opis<br>Description | Krijuar më datën<br>Uradjeno na<br>dan<br>Created On | Azhuruar<br>Azurirano<br>Updated |
|---|--|---|---------------------------|---|----------------------------------|--|----------------------------------|
| P-71712025-00337-2  | PARCELE / PARCELA<br>/ PARCEL                  | Pronë shoqërore /<br>Društvena<br>Imovina /<br>Socially owned<br>Land |                           | 100677  |                                  |  |                                  |

A.1 ADRESA E NJËSISË KADASTRALE / ADRESA KATASTARSKE JEDINICE / CADASTRAL UNIT ADDRESS

| Vendi i quajtur<br>Mesto zvano<br>Called place | Kodi Postal<br>Poštanski Kod<br>Postal Code | Emri i rrugës<br>Naziv ulice<br>Street name | Krijuar më datën<br>Uradjeno na dan<br>Created On | Azhuruar<br>Azurirano<br>Updated |
|--|---|---|---|----------------------------------|
| NAZUER-NAZUER                                  |   |   |   |                                  |



Å 2 LLOJJI I SHRYTËZIMIT / VRSTA KORSCENJA / TYPE OF USE

| Numri<br>Broj<br>Number | Lloji i shrytëzimit të parcelës<br>Vrsta korscenja parcelë<br>Parcel Type Of Use | Shrytëzimi aktual i parcelës<br>Trenutno korscenje parcelë<br>Parcel Current Use | Kualiteti i Klases<br>Kualiteti Klase<br>Quality Class | Sipërfaqja (m <sup>2</sup> )<br>Površina (m <sup>2</sup> )<br>Area (m <sup>2</sup> ) |
|-------------------------|--|--|--|--|
| 1                       | Bujqësore Poljoprivredno/Agriculture   | Kullorëat Pashnjac/pasture   | Kullorë E Klases 4 Pashnjak 4 Klase/4th Class Pasture  | 100677   |

B. PRONARI/POSEDUESI - VLASNIK/DRŽALAC - OWNER/POSSESSOR

| Te drejtat<br>Prava<br>Rights                                  | Emri<br>Ime<br>Name | Nr. personal<br>Ticni broj<br>ID. No. | Vendbanimi<br>Prebivalise<br>Resident | Kodi postar<br>Postanski kod<br>Postal code | Hollësitë e adresës<br>Pojednostni adrese<br>Address details | Pjesa e pronës<br>Deo imovine<br>Share quota | Perskribimi<br>Opis<br>Description | Azhuruar<br>Azurirano<br>Updated |
|--|---------------------|---------------------------------------|---------------------------------------|---|--|--|------------------------------------|----------------------------------|
| Posedues individual<br>Jedna osoba Društvo<br>Single Possessor | Komuna e Podujësës  | 600514946                             | PODUEVE / PODUEVO<br>- PODUEVE        |   | NIJIGASHI  | 1/1  |                                    |                                  |



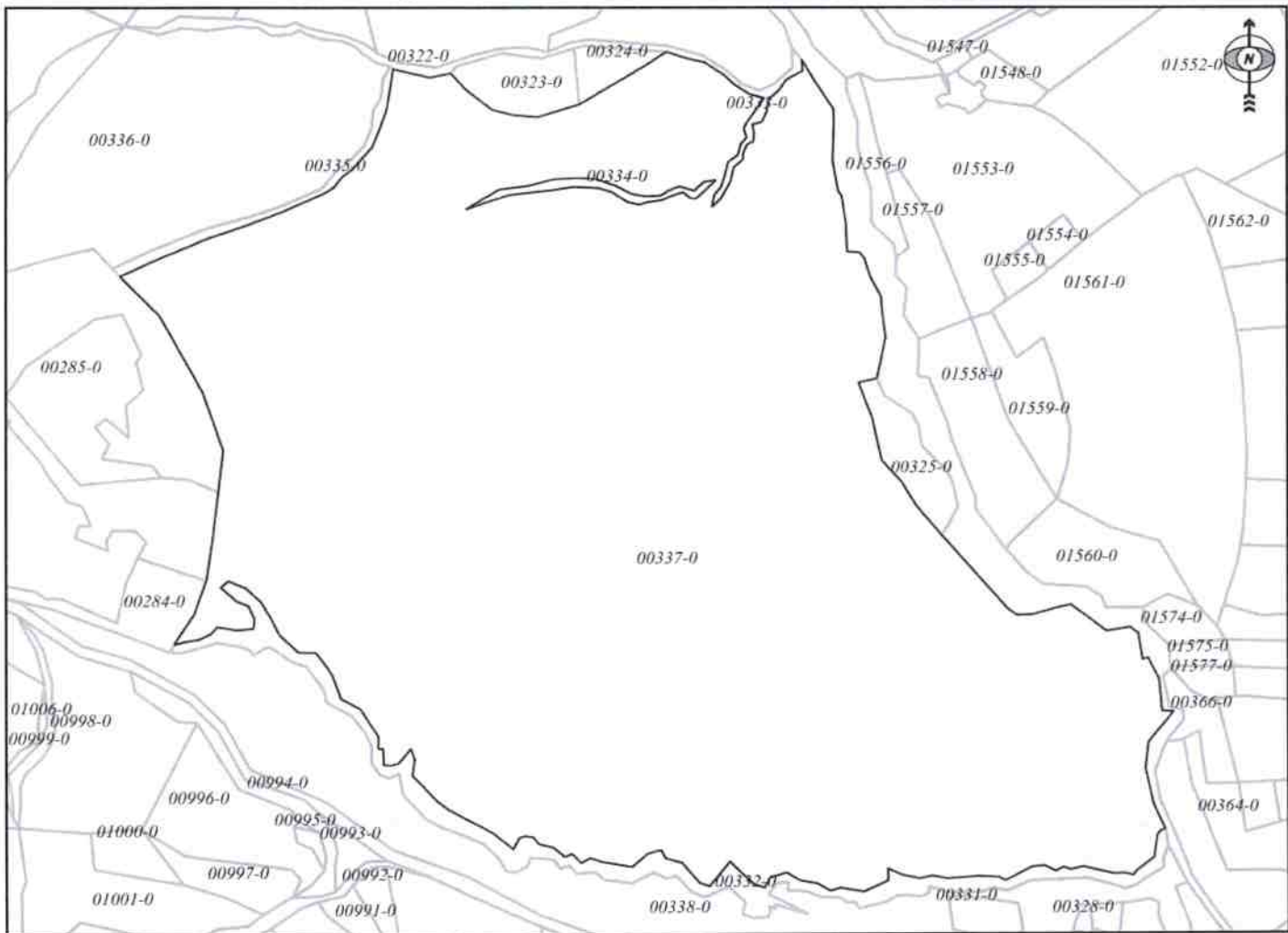
REPUBLIKA E KOSOVËS / REPUBLIKA KOSOVA / REPUBLIC OF KOSOVO  
QEVERIA E KOSOVËS / VLADA KOSOVA / GOVERNMENT OF KOSOVA  
MINISTRIA E MJEDISIT, PLANIFIKIMIT HAPËSINOR DHE INFRASTRUKTURËS  
MINISTARSTVO ŽIVOTNE SREDINE, PROSTORNOG PLANIRANJA I INFRASTRUKTURE  
MINISTRY OF ENVIRONMENT, SPATIAL PLANNING AND INFRASTRUCTURE

AGJENCIA KADASTRALE E KOSOVËS/ KATASTARSKA AGENCIJA KOSOVA/ KOSOVA CADASTRAL AGENCY

KOPJA E PLANIT / KOPIJA PLANA / COPY PLAN

Zyra Kadastrale Komunale/ Opštinska Katastarska Kancelarija /Municipal Cadastral Office : PODUJEVË  
Zona Kadastrale / Katastarska Zona / Cadastral Zone: Dobratin

| Njësia/Jedinica/Unit | Tipi/Vrsta/Type | Sipërfaqja/Povšina/Area m <sup>2</sup> |
|----------------------|-----------------|--|
| P-71712025-00337-0   |                 |  |



Shkalla/Razmera/Scale: 1:4544

Punoi/Obradio/Created: Valon Beselica

Nënshkrimi/Potpis/Signature: 

Shënim/Beleška/Note:



Data/ Data/Date: 26.11.2024

Koha/ Vreme/ Time: 03:38:45





Republika e Kosovës  
Republika Kosovo-Republic of Kosovo  
Qeveria - Vlada - Government

Ministria e Mjedisit, Planifikimit Hapësinor dhe Infrastrukturës / Ministarstvo Životne Sredine, Prostornog Planiranja i Infrastrukture /  
Ministry of Environment, Spatial Planning and Infrastructure  
AGJENCIA KADASTRALE E KOSOVËS / KATASTARSKA AGENCIJA KOSOVA / KOSOVO CADASTRAL AGENCY

CERTIFIKATË / CERTIFIKAT / CERTIFICATE

NJËSIA KADASTRALE / KATASTARSKA JEDINICA / CADASTRAL UNIT : P-71712027-00704-0

Numri i lëndës / Broj Predmet / Case Referent Number: 08-942/06-0076135/24  
Data dhe koha e lëshimit / Datum i vreme izdavanja / Date and time of submission: 26.11.2024 - 14:29  
Komuna / Opština / Municipality: PODUJEVË / PODUJEVO / PODUJEVË  
Zona kadastrale / Katastarska Zona / Cadastral Zone: Llapashitëç E Poshtme / Donja Llapshica / Llapshitëç E Poshtme  
Zyra Kadastrale Komunale / Opštinska Katastarska Kancelarija / Municipal Cadastral Office: PODUJEVË / PODUJEVO / PODUJEVË

A. TË DHËNAT PËR NJËSINË KADASTRALE / PODACI O KATASTARSKOJ JEDINICI / CADASTRAL UNIT DATA

| Numri i njësise kadastrale<br>Broj katastarske jedinice<br>Cad. Unit. No. | Lloji i njësise<br>Vrsta Jedinice<br>Unit Type | Lloji i prones<br>Vrsta Imovine<br>Property Type                       | Zona<br>U/R<br>G/S<br>U/R | Sipërfaqja<br>Površina<br>Area<br>(m <sup>2</sup> ) | Përshkrim<br>Opis<br>Description | Krijuar më datën<br>Uradjeno na dan<br>Created On | Azhuruar<br>Azurirano<br>Updated |
|---|--|--|---------------------------|---|----------------------------------|---|----------------------------------|
| P-71712027-00704-0  | PARCELË / PARCELA<br>/ PARCEL                  | Prone shpëqërore /<br>Društvena<br>Imovina /<br>Socially owned<br>Land |                           | 5630  |                                  |   |                                  |

A.1 ADRESA E NJËSISË KADASTRALE / ADRESA KATASTARSKE JEDINICE / CADASTRAL UNIT ADDRESS

| Vendi i qajfur<br>Mesto zvano<br>Called place | Kodi Postal<br>Poštanski Kod<br>Postal Code | Emri i rrugës<br>Naziv ulice<br>Street name | Krijuar më datën<br>Uradjeno na dan<br>Created On | Azhuruar<br>Azurirano<br>Updated |
|---|---|---|---|----------------------------------|
| ARA-NËN VORREZA                               |   |   |   |                                  |





**A2.LLOJI I SHFRYTËZIMIT / VRSTA KORISCENJA / TYPE OF USE**

| Numri Brol Number | Lloji i shfrytëzimit të parcelës<br>Vrsta korisçenja parcelle<br>Parcel Type Of Use | Shfrytëzimi aktual i parcelës<br>Trenutno korisçenje parcelle<br>Parcel Current Use | Kualiteti i klasës<br>Kualiteti i klasë<br>Quality Class      | Sipërfaqja (m <sup>2</sup> )<br>Površina (m <sup>2</sup> )<br>Area (m <sup>2</sup> ) |
|-------------------|---|---|---|--|
| 1                 | Bujqësore Poljoprovredna/Agriculture  | Kullësorë Pastajqarëpasture   | Kullësorë E Klasës 2/Pastajqarë 2 Klasse 2nd Class<br>Pasture | 5630   |

**B. PRONAR/POSEDUESI - VLASNIK/DRŽALAC - OWNER/POSSESSOR**

| Të drejtat<br>Prava<br>Rights  | Emri i<br>Ime<br>Name | Nr. personal<br>Licencë brol<br>ID. No. | Vendbanimi<br>Prebivalise<br>Resident | Kodi postar<br>Postanski kod<br>Postal code | Hollësi të adresës<br>Pojednostoi adrese<br>Address details | Pjesa e pronës<br>Deo imovine<br>Share quota | Përshkrimi<br>Opis<br>Description | Azhurnuar<br>Azurirano<br>Updated |
|--|-----------------------|---|---------------------------------------|---|---|--|-----------------------------------|-----------------------------------|
| Posedim individual<br>Indiv. idetualna Druztvina<br>Single Possessor | Komuna e Podujevës    | 600534946                               | PODUEVË / PODJEVË<br>PODJEVË          |   | NOHI GASHI  | 1/1  |                                   |                                   |



REPUBLIKA E KOSOVËS / REPUBLIKA KOSOVA / REPUBLIC OF KOSOVO  
QEVERIA E KOSOVËS / VLADA KOSOVA / GOVERNMENT OF KOSOVA  
MINISTRIA E MJEDISIT, PLANIFIKIMIT HAPËSINOR DHE INFRASTRUKTURËS  
MINISTARSTVO ŽIVOTNE SREDINE, PROSTORNOG PLANIRANJA I INFRASTRUKTURE  
MINISTRY OF ENVIRONMENT, SPATIAL PLANNING AND INFRASTRUCTURE

AGJENCIA KADASTRALE E KOSOVËS/ KATASTARSKA AGENCIJA KOSOVA/ KOSOVA CADASTRAL AGENCY

KOPJA E PLANIT / KOPIJA PLANA / COPY PLAN

Zyra Kadastrale Komunale/ Opštinska Katastarska Kancelarija /Municipal Cadastral Office : PODUJEVË

Zona Kadastrale / Katastarska Zona / Cadastral Zone: Llapashticë E Poshtme

| Njësia/Jedinica/Unit | Tipi/Vrsta/Type            | Sipërfaqja/Povšina/Area m <sup>2</sup> |
|----------------------|----------------------------|--|
| P-71712027-00704-0   | Parcelë / Parcela / Parcel | 5630                                   |



Shkalla/Razmera/Scale: 1:1250



Punoi/Obradio/Created: Valon Beselica

Nënshkrimi/Potpis/Signature:

Shënim/Beleška/Note:

Data/ Data/Date: 26.11.2024

Koha/ Vreme/ Time: 03:04:13





Republika e Kosovës  
Republika Kosovo-Republic of Kosovo  
Qeveria - Vlada - Government

Ministria e Mjedisit, Planifikimit Hapësinor dhe Infrastrukturës / Ministarstvo Životte Sredine, Prostornog Planiranja i Infrastrukture /  
Ministry of Environment, Spatial Planning and Infrastructure  
AGJENCIA KADASTRALE E KOSOVËS / KATASTARSKA AGENCIJA KOSOVA / KOSOVO CADASTRAL AGENCY

CERTIFIKATË / CERTIFIKAT / CERTIFICATE

NJËSIA KADASTRALE / KATASTARSKA JEDINICA / CADASTRAL UNIT : P-71712027-00706-0

Numri i lëndës / Broj Predmet / Case Referent Number:  
Data dhe koha e lëshimit / Datum i vreme izdavanja / Date and time of submission:  
Komuna / Opština / Municipality:  
Zona kadastrale / Katastarska Zona / Cadastral Zone:  
Zyra Kadastrale Komune / Opštinska Katastarska Kancelarija / Municipal Cadastral Office:

08-942/06-0076474/24  
27.11.2024 - 14:56  
PODUEVË / PODUEVO / PODUEVË  
Lipashitëç / E Poshtme / Donja Lipaštica / Lipashitëç / E Poshtme  
PODUEVË / PODUEVO / PODUEVË

A. TË DHËNAT PËR NJËSINË KADASTRALE / PODACI O KATASTARSKOJ JEDINICI / CADASTRAL UNIT DATA

| Numri i njësise kadastrale<br>Broj katastarske jedinice<br>Cad. Unit. No. | Lloji i njësise<br>Vrsta jedinice<br>Unit Type | Lloji i pronës<br>Vrsta imovine<br>Property Type                      | Zona<br>U/R<br>G/S<br>U/R | Sipërfaqja<br>Površina<br>Area<br>(m <sup>2</sup> ) | Përshkrim<br>Opis<br>Description | Krijuar më<br>daten<br>Uradjeno na<br>dan<br>Created On | Azhuruar<br>Azurirano<br>Updated |
|---|--|---|---------------------------|---|----------------------------------|---|----------------------------------|
| P-71712027-00706-0  | PARCELË / PARCELA<br>/ PARCEL                  | Pronë shoqërore /<br>Društvena<br>Imovina /<br>Socially owned<br>Land |                           | 4307  |                                  |   |                                  |

A.1 ADRESA E NJËSISË KADASTRALE / ADRESA KATASTARSKE JEDINICE / CADASTRAL UNIT ADDRESS

| Vendi i quajtur<br>Mesto zvano<br>Called place | Kodi Postal<br>Poštanski Kod<br>Postal Code | Emri i rrugës<br>Naziv ulice<br>Street name | Krijuar më datën<br>Uradjeno na dan<br>Created On | Azhuruar<br>Azurirano<br>Updated |
|--|---|---|---|----------------------------------|
| ARA-NËN VORREZA                                |   |   |   |                                  |



**A2 LLOJI I SHFRYTËZIMIT / VRSTA KORISCENJA / TYPE OF USE**

| Numri Broj Number | Lloji i shfrytëzimit të parcelës<br>Vrsta korisçenja parcele<br>Parcel Type Of Use | Shfrytëzimi aktual i parcelës<br>Trenuto korisçenja parcele<br>Parcel Current Use | Kualiteti i klasës<br>Kualiteti klase<br>Quality Class | Sipërfaqja (m <sup>2</sup> )<br>Površina (m <sup>2</sup> )<br>Area (m <sup>2</sup> ) |
|-------------------|--|---|--|--|
| 1                 | Bujqësore/Poljoprivredno/Agriculture   | Kullosar/Pashnjac/pasture   | Kullose E Klases 2/Pashnjak 2 Klase/2nd Class Pasture  | 4307   |

**B. PRONARI/POSEDUESI - VLASNIK/DRŽALAC - OWNER/POSSESSOR**

| Të drejtat<br>Prava<br>Rights                                       | Emri<br>Ime<br>Name       | Nr. personal<br>Licenç broj<br>ID, No. | Vendbanimi<br>Prehivaliste<br>Resident | Kodi postar<br>Postanski kod<br>Postal code | Hollësitë e adresës<br>Pojedinositi adrese<br>Address details | Pjesa e pronës<br>Deo inovine<br>Share quota | Pershkrimi<br>Opis<br>Description | Azhuruar<br>Azurirano<br>Updated |
|---|---------------------------|--|--|---|---|--|-----------------------------------|----------------------------------|
| Posedim individual /<br>Individuaina Drzavina /<br>Single possessor | <b>Komuna e Podujevës</b> | 600534946                              | PODUEVE / PODUEVO<br>/ PODIYE /        |   | NUHI GASHI  | 1/1  |                                   |                                  |



REPUBLIKA E KOSOVËS / REPUBLIKA KOSOVA / REPUBLIC OF KOSOVO

QEVERIA E KOSOVËS / VLADA KOSOVA / GOVERNMENT OF KOSOVA

MINISTRIA E MJEDISIT, PLANIFIKIMIT HAPËSINOR DHE INFRASTRUKTURËS  
MINISTARSTVO ŽIVOTNE SREDINE, PROSTORNOG PLANIRANJA I INFRASTRUKTURE  
MINISTRY OF ENVIRONMENT, SPATIAL PLANNING AND INFRASTRUCTURE

AGJENCIA KADASTRALE E KOSOVËS/ KATASTARSKA AGENCIJA KOSOVA/ KOSOVA CADASTRAL AGENCY

KOPJA E PLANIT / KOPIJA PLANA / COPY PLAN

Zyra Kadastrale Komunale/ Opštinska Katastarska Kancelarija /Municipal Cadastral Office : PODUJEVË

Zona Kadastrale / Katastarska Zona / Cadastral Zone: Llapashticë E Poshtme

| Njësia/Jedinica/Unit | Tipi/Vrsta/Type            | Sipërfaqja/Povšina/Area m <sup>2</sup> |
|----------------------|----------------------------|--|
| P-71712027-00706-0   | Parcelë / Parcela / Parcel | 4307                                   |



Shkalla/Razmera/Scale: 1:1302

Punoi/Obradio/Created: Valon Beselica

Nënshkrimi/Potpis/Signature:

Shënim/Beleška/Note:



Data/ Data/Date: 27.11.2024

Koha/ Vreme/ Time: 02:58:44

### Harta kadastrale e Kosovës - Shfaqes | gjendjes së tanishme | Përdoruesi: Valton Beselica

Kërko në bazën e hartës kadastrale

#### Njësiti administrative

Komuna: **PODUJEVË**

Zonë kadastrale: **Lipashtica E Poshtme**

#### Njësiti kadastrale

Lloji i njësise kadastrale: **Parcelle**


ID e njësise kadastrale: **P-71712027-00706-0**

- Përshihni objektet e arkives
- Përshihni objektet e së ardhmes

Kërko në bazën e...

Identifikuesi i proc... Valide prief Valide  
192418 28.05.2019

Raport i njësise kadastrale dt





Republika e Kosovës

Republica Kosovo-Republic of Kosovo

Qeveria - Vlada - Government

Ministria e Mjedisit, Planifikimit Hapësinor dhe Infrastrukturës / Ministarstvo Životne Sredine, Prostornog Planiranja i Infrastrukture /

Ministry of Environment, Spatial Planning and Infrastructure

AGJENCIA KADASTRALE E KOSOVËS / KATASTARSKA AGENCIJA KOSOVA / KOSOVO CADASTRAL AGENCY

CERTIFIKATË / CERTIFIKAT / CERTIFICATE

NJËSIA KADASTRALE / KATASTARSKA JEDINICA / CADASTRAL UNIT : P-71712018-01273-0

Numri i lëndës / Broj Predmet / Case Referent Number:

08-942/06-0076135/24

Data dhe koha e lëshimit / Datum i vreme izdavanja / Date and time of submission:

26.11.2024 - 14:24

Komuna / Opština / Municipality:

PODUEVË / PODUEVO / PODUEVË

Zona kadastrale / Katastarska Zona / Cadastral Zone:

Llapshicë E Epërme / Gornja Lapaštica / Llapshicë E Epërme

Zyra Kadastrale Komune / Opštinska Katastarska Kancelarija / Municipal Cadastral Office:

PODUEVË / PODUEVO / PODUEVË

A. TË DHËNAT PËR NJËSINË KADASTRALE / PODACI O KATASTARSKOJ JEDINICI / CADASTRAL UNIT DATA

| Numri i njësisë kadastrale<br>Broj katastarske jedinice<br>Cad. Unit. No. | Lloji i njësisë<br>Vrsta Jedinice<br>Unit Type | Lloji i pronës<br>Vrsta imovine<br>Property Type                      | Zona<br>U/R<br>G/S<br>U/R | Superfaqja<br>Površina<br>Area<br>(m <sup>2</sup> ) | Përshkrim<br>Opis<br>Description | Krijuar më datën<br>Urađeno na dan<br>Created On | Azhuruar<br>Ažurirano<br>Updated |
|---|--|---|---------------------------|---|----------------------------------|--|----------------------------------|
| P-71712018-01273-0  | PARCELE / PARCELA<br>/ PARCEL.                 | Pronë shoqërore /<br>Društvena<br>Imovina /<br>Socially owned<br>Land |                           | 9421  |                                  |  |                                  |

A.1 ADRESA E NJËSISË KADASTRALE / ADRESA KATASTARSKE JEDINICE / CADASTRAL UNIT ADDRESS

| Vendi i quajtur<br>Mesto zvano<br>Called place | Kodi Postal<br>Poštanski Kod<br>Postal Code | Emri i rrugës<br>Naziv ulice<br>Street name | Krijuar më datën<br>Urađeno na dan<br>Created On | Azhuruar<br>Ažurirano<br>Updated |
|--|---|---|--|----------------------------------|
| DIERRINA-RRUGA                                 |   |   |  |                                  |





**A.2 LLOJIT I SHFRYTËZIMIT / VRSTA KORISCENJA / TYPE OF USE**

| Numbri i<br>Broj<br>Number | Lloji i shfrytëzimit të parcelës<br>Vrsta koriscenja parcelë<br>Parcel Type Of Use | Shfrytëzimi aktual i parcelës<br>Trenutno koriscenje parcelë<br>Parcel Current Use | Kualiteti i klasës<br>Kvalitet klase<br>Quality Class | Sipërfaqja<br>Površina<br>Area (m <sup>2</sup> ) |
|----------------------------|--|--|---|--|
| 1                          | Tokë Tjetër/Ostalo Zemljiste/Other Land  | Jo Pjellorë/Neplodno/Unproductive  |   | 9421   |

**B. PRONAR/POSEDUESI - VLASNIK/DRŽALAC - OWNER/POSSESSOR**

| Të drejtat<br>Prava<br>Rights                                       | Emri<br>Ime<br>Name       | Nr. personal<br>Licni broj<br>ID. No. | Vendbanimi<br>Prebivaliste<br>Resident | Kodi postar<br>Poštanski kod<br>Postal code | Hollësitë e adresës<br>Pojednosti adrese<br>Address details | Pjesa e pronës<br>Deo imovine<br>Share quota | Pershkrimi<br>Opis<br>Description | Azhuruar<br>Ažurirano<br>Updated |
|---|---------------------------|---------------------------------------|--|---|---|--|-----------------------------------|----------------------------------|
| Posedim individual /<br>Individualna Drzavina /<br>Single possessor | <b>Komuna e Podujevës</b> | 600534946                             | PODUEVE / PODUEVO<br>/ PODIEVE /       |   | NUHI GASHI  | 1/1  |                                   |                                  |



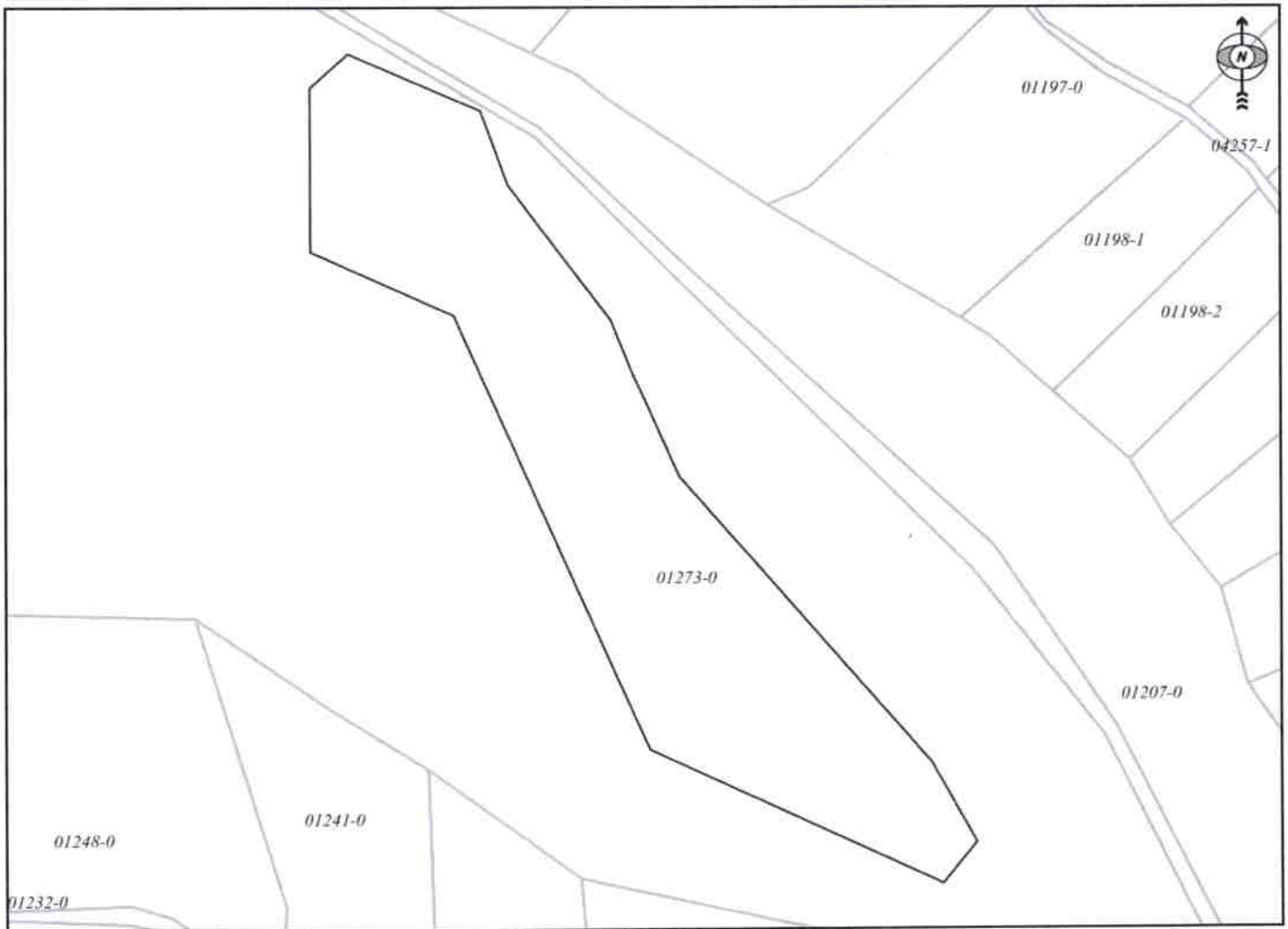
REPUBLIKA E KOSOVËS / REPUBLIKA KOSOVA / REPUBLIC OF KOSOVO  
QEVERIA E KOSOVËS / VLADA KOSOVA / GOVERNMENT OF KOSOVA  
MINISTRIA E MJEDISIT, PLANIFIKIMIT HAPËSINOR DHE INFRASTRUKTURËS  
MINISTARSTVO ŽIVOTNE SREDINE, PROSTORNOG PLANIRANJA I INFRASTRUKTURE  
MINISTRY OF ENVIRONMENT, SPATIAL PLANNING AND INFRASTRUCTURE

AGJENCIA KADASTRALE E KOSOVËS/ KATASTARSKA AGENCIJA KOSOVA/ KOSOVA CADASTRAL AGENCY

KOPJA E PLANIT / KOPIJA PLANA / COPY PLAN

Zyra Kadastrale Komunale/ Opštinska Katastarska Kancelarija /Municipal Cadastral Office : PODUJEVË  
Zona Kadastrale / Katastarska Zona / Cadastral Zone: Llapashticë e Epërme

| Njësia/Jedinica/Unit | Tipi/Vrsta/Type            | Sipërfaqja/Povšina/Area m <sup>2</sup> |
|----------------------|----------------------------|--|
| P-71712018-01273-0   | Parcelë / Parcela / Parcel | 9421                                   |



Shkalla/Razmera/Scale: 1:1690

Punoi/Obradio/Created: Valon Beselica

Nënshkrimi/Potpis/Signature: 

Shënim/Beleška/Note:



Data/ Data/Date: 26.11.2024

Koha/ Vreme/ Time: 03:14:33

Kërko në bazën e hartës kadastrale

Njësitë administrative

Komuna: **PODUJEVJE**

Zonë kadastrale: **Liposhtica e Epërme**

Njësitë kadastrale

Lloji i njësisë kadastrale: **Parcelle**

ID e njësisë kadastrale: **P-71712018-01273-0**

- Përshij objeket e arkivës
- Përshij objeket e se ardhmës

Kërko në bazën e

Identifikuesi / proc... Valide prief Valide  
4711 24.12.2014

Raporti i njësisë kadastrale dh





Republika e Kosovës

Republika Kosovo - Republic of Kosovo

Qeveria - Vlada - Government

Ministria e Mjedisit, Planifikimit Hapësinor dhe Infrastrukturës / Ministarstvo Životne Sredine, Prostornog Planiranja i Infrastrukture /  
Ministry of Environment, Spatial Planning and Infrastructure

AGJENCIA KADASTRALE E KOSOVËS / KATASTARSKA AGENCIJA KOSOVA / KOSOVO CADASTRAL AGENCY

CERTIFIKATË / CERTIFIKAT / CERTIFICATE

NJËSIA KADASTRALE / KATASTARSKA JEDINICA / CADASTRAL UNIT : P-71712018-01274-0

|  |  |
|--|--|
| Numri i lëndës / Broj Predmet / Case Referent Number:                                      | 08-942/06-0076135/24   |
| Data dhe koha e tëshimit / Datum i vreme izdavanja / Date and time of submission:          | 26.11.2024 - 14:23   |
| Komuna / Opština / Municipality:   | PODUEJVE / PODUEVO / PODUEVË                                   |
| Zona kadastrale / Katastarska Zona / Cadastral Zone:                                       | Llapshitëçë E Epërme / Gornja Llapshica / Llapshitëçë E Epërme |
| Zyra Kadastrale Komunale / Opštinska Katastarska Kancelarija / Municipal Cadastral Office: | PODUEJVE / PODUEVO / PODUEVË                                   |

A. TË DHËNAT PËR NJËSINË KADASTRALE / PODACI O KATASTARSKOJ JEDINICI / CADASTRAL UNIT DATA

| Numri i njësise kadastrale<br>Broj katastarske jedinice<br>Cad. Unit. No. | Lloji i njësise<br>Vrsta jedinice<br>Unit Type | Lloji i pronës<br>Vrsta imovine<br>Property Type                      | Zona<br>U/R<br>G/S<br>U/R | Sipërfaqja<br>Površina<br>Area<br>(m <sup>2</sup> ) | Përshkrim<br>Opis<br>Description | Krijuar më datën<br>Uradjeno na dan<br>Created On | Azhuruar<br>Ažurirano<br>Updated |
|---|--|---|---------------------------|---|----------------------------------|---|----------------------------------|
| P-71712018-01274-0  | PARCELË / PARCELA<br>/ PARCEL                  | Pronë shoqërore /<br>Društvena<br>Imovina /<br>Socially owned<br>Land |                           | 185024  |                                  |   |                                  |

A.1 ADRESA E NJËSISË KADASTRALE / ADRESA KATASTARSKE JEDINICE / CADASTRAL UNIT ADDRESS

| Vendi i quajtur<br>Mesto zvano<br>Called place | Kodi Postal<br>Poštanski Kod<br>Postal Code | Emri i rrugës<br>Naziv ulice<br>Street name | Krijuar më datën<br>Uradjeno na dan<br>Created On | Azhuruar<br>Ažurirano<br>Updated |
|--|---|---|---|----------------------------------|
| DIJERRINA-RRUGA                                |   |   |   |                                  |



**A.2 LLOJIT I SHFRYTËZIMIT / VRSTA KORISCIENJA / TYPE OF USE**

| Numri Broj Number | Lloji i shfrytëzimit të parcelës<br>Vrsta korisçenja parcele<br>Parcel Type Of Use | Shfrytëzimi aktual i parcelës<br>Trenutno korisçenje parcele<br>Parcel Current Use | Kualiteti i klasës<br>Kvaliteti Klasse<br>Quality Class | Sipërfaqja (m <sup>2</sup> )<br>Površina (m <sup>2</sup> )<br>Area (m <sup>2</sup> ) |
|-------------------|--|--|---|--|
| 1                 | Pyjorësimsko/oresty<br>Pyjorësimskoi orestiv                                       | 1 lokal Pyjorësimsko zemljište 1 orest<br>1 lokal Pyjorësimsko zemljište 1 orest   | Mat I Klasës A/Suma 3 Klasë A/d Class Forest            | 122224   |
| 2                 | Pyjorësimskoi orestiv  | 1 lokal Pyjorësimsko zemljište 1 orest   | Mat I Klasës 4 Suma 4 Klasë 4/b Class Forest            | 62800  |

**B. PRONARI/POSEDUESI - VLASNIK/DRŽALAC - OWNER/POSSESSOR**

| Te drejtat<br>Prava<br>Rights                                   | Emri<br>Ime<br>Name | Nr. personal<br>Identif<br>ID. No. | Vendbanimi<br>Prehivalise<br>Resident | Kodi postar<br>Postanski kod<br>Postal code | Hollësitë e adresës<br>Pojednosti adrese<br>Address details | Pjesa e pronës<br>Deo imovine<br>Share quota | Pershkrimi<br>Opis<br>Description | Azburuar<br>Azurirano<br>L.pdatet |
|---|---------------------|------------------------------------|---------------------------------------|---|---|--|-----------------------------------|-----------------------------------|
| Posedim individual<br>Individualna Drzavina<br>Single possessor | Komuna e Podujevës  | 600534946                          | PODRIJENË / PODRIJEVO<br>PODRIJE      |   | NOHI GASHI  | 1/1  |                                   |                                   |



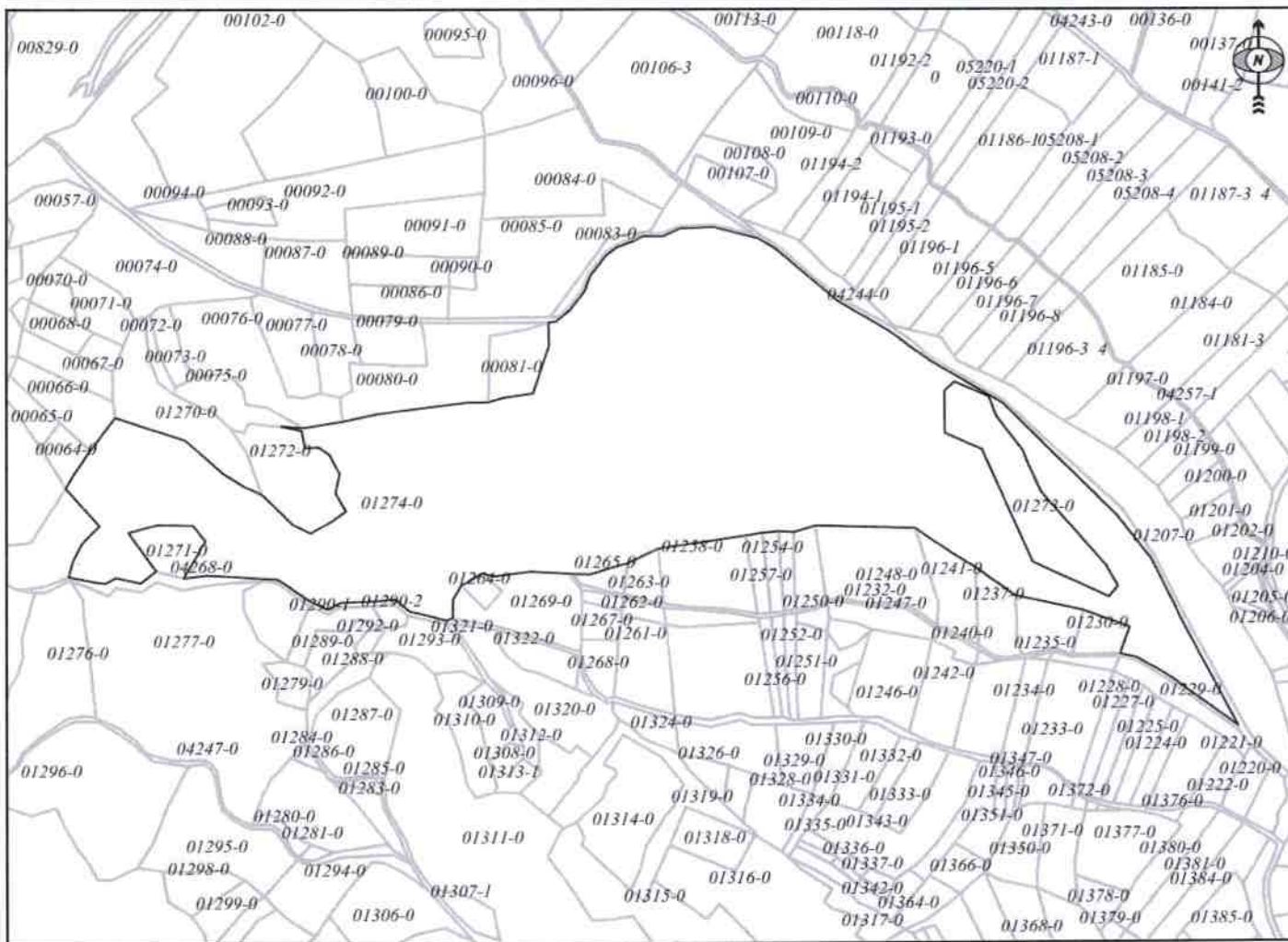
REPUBLIKA E KOSOVËS / REPUBLIKA KOSOVA / REPUBLIC OF KOSOVO  
 QEVERIA E KOSOVËS / VLADA KOSOVA / GOVERNMENT OF KOSOVA  
 MINISTRIA E MJEDISIT, PLANIFIKIMIT HAPËSINOR DHE INFRASTRUKTURËS  
 MINISTARSTVO ŽIVOTNE SREDINE, PROSTORNOG PLANIRANJA I INFRASTRUKTURE  
 MINISTRY OF ENVIRONMENT, SPATIAL PLANNING AND INFRASTRUCTURE

AGJENCIA KADASTRALE E KOSOVËS/ KATASTARSKA AGENCIJA KOSOVA/ KOSOVA CADASTRAL AGENCY

KOPJA E PLANIT / KOPIJA PLANA / COPY PLAN

Zyra Kadastrale Komunale/ Opštinska Katastarska Kancelarija /Municipal Cadastral Office : PODUJEVË  
 Zona Kadastrale / Katastarska Zona / Cadastral Zone: Llapashticë e Epërme

| Njësia/Jedinica/Unit | Tipi/Vrsta/Type            | Sipërfaqja/Povšina/Area m <sup>2</sup> |
|----------------------|----------------------------|--|
| P-71712018-01274-0   | Parcelë / Parcela / Parcel | 185024                                 |



Shkalla/Razmera/Scale: 1:6596



Punoi/Obradio/Created: Valon Beselica  
 Nënshkrimi/Potpis/Signature: \_\_\_\_\_  
 Shënim/Beleška/Note:

Data/ Data/Date: 26.11.2024  
 Koha/ Vreme/ Time: 03:15:10

**Mjeshtri administrativ**

Komuna: **PODULJEVË**

Zona kadastrore: **Lipashtice e Egernë**

**Mjeshtri kadastrore**

Lloji i njësise kadastrore: **Parcelle**

ID e njësise kadastrore: **P-71/2018-01274-0**

Përshihni objektet e arkivës

Përshihni objektet e se ardhmes

Identifikuesi i proc...: **4771**

Valide prej: **24.12.2014**

Valide: **24.12.2014**

Raporti i njësise kadastrore dh





Republika e Kosovës

Republika Kosovo-Republic of Kosovo

Qeveria - Vlada - Government

Ministria e Mjetitit, Planifikimit Hapësinor dhe Infrastrukturës / Ministarstvo Životne Sredine, Prostornog Planiranja i Infrastrukture /

Ministry of Environment, Spatial Planning and Infrastructure

AGJENCIA KADASTRALE E KOSOVËS / KATASTARSKA AGENCIJA KOSOVA / KOSOVO CADASTRAL AGENCY

CERTIFIKATË / CERTIFIKAT / CERTIFICATE

NJËSIA KADASTRALE / KATASTARSKA JEDINICA / CADASTRAL UNIT : P-71712029-00202-1

Numri i lëndës / Broj Predmet / Case Referent Number:

08-942/06-0076135/24

Data dhe koha e lëshimit / Datum i vreme izdavanja / Date and time of submission:

26.11.2024 - 14:24

Komuna / Opština / Municipality:

PODUEVË / PODUEVO / PODUEVĚ

Zona kadastrale / Katastarska Zona / Cadastral Zone:

Lupç 1 Poshtëm / Donje Ljupe / Lupç 1 Poshtëm

Zyra Kadastrale Komunale / Opštinska Katastarska Kancelarija / Municipal Cadastral Office:

PODUEVË / PODUEVO / PODUEVĚ

A. TË DHËNAT PËR NJËSINË KADASTRALE / PODACI O KATASTARSKOJ JEDINICI / CADASTRAL UNIT DATA

| Numri i njësisë kadastrale<br>Broj katastarske jedinice<br>Cad. Unit. No. | Lloji i njësisë<br>Vista Jedinice<br>Unit Type | Lloji i pronës<br>Vista imovine<br>Property Type | Zona<br>U/R<br>G/S<br>U/R | Sipërfaqja<br>Površina<br>Area<br>(m <sup>2</sup> ) | Përkthim<br>Opis<br>Description                  | Krijuar më datën<br>Urađeno na dan<br>Created On | Azhuruar<br>Azurirano<br>Updated |
|---|--|--|---------------------------|---|--|--|----------------------------------|
| P-71712029-00202-1  | PARCELË / PARCELA<br>/ PARCEL                  | / /  | Rural                     | 44773   | REXHISTRU I PARAQITJEVE NR.REND.4/07 DT.15.05.07 |  |                                  |

A.1 ADRESA E NJËSISË KADASTRALE / ADRESA KATASTARSKE JEDINICE / CADASTRAL UNIT ADDRESS

| Vendi i quajtur<br>Mesto zvano<br>Called place | Kodi Postal<br>Poštanski Kod<br>Postal Code | Emri i rrugës<br>Naziv ulice<br>Street name | Krijuar më datën<br>Urađeno na dan<br>Created On | Azhuruar<br>Azurirano<br>Updated |
|--|---|---|--|----------------------------------|
| BUGURDOLL-BUGURDOLL                            |   |   |  |                                  |





**A21 LLOJI I SHRYTËZIMIT / VRSTA KORRIKENCJIA / TYPE OF USE**

| Numri<br>Broji<br>Number | Lloji i shrytëzimit të parcelës<br>Vrsta korrikencaj parcelle<br>Parcel Type Of Use | Shrytëzimi aktual i parcelës<br>Trenthio korrikencaj parcelle<br>Parcel Current Use | Kualiteti i klasesë<br>Kualitet klase<br>Quality Class      | Supërfaqja (m <sup>2</sup> )<br>Povërshina (m <sup>2</sup> )<br>Area (m <sup>2</sup> ) |
|--------------------------|---|---|---|--|
| 1                        | Udhëqesore Poliproporcional/Agriculture   | Kullësorë Pasnjare/pasture  | Kullësorë E Klasesë + Pasnjare + Klase:4th Class<br>Pasture | 44773<br>4   |

**B. PRONARI/POSEDUESI - VLASNIK/DRËZALAC - OWNER/POSSESSOR**

| Të drejtat<br>Prava<br>Rights                                   | Emri<br>Ime<br>Name | Nr. personal<br>Licenç broji<br>ID. No. | Vendbanimi<br>Prebivaliste<br>Resident | Kodi postar<br>Postanski kod<br>Postal code | Hollësitë e adresës<br>Pejledhësi adresse<br>Address details | Pjesa e pronës<br>Dio imovine<br>Share quota | Perkrahimi<br>Opis<br>Description                   | Azhuruar<br>Azurirano<br>Updated |
|---|---------------------|---|--|---|--|--|---|----------------------------------|
| Posedim individual<br>Individualna Dpravina<br>Single possessor | Komuna e Podujevës  | 609534946                               | PODRIJEVE / PODRIJEVO<br>PODIJEVE      |   | NICHE GASHI  | 1/1  | REKUISTRILIPARAKOTTEVE<br>NR.REKIND.487 Df 15.05.07 |                                  |



REPUBLIKA E KOSOVËS / REPUBLIKA KOSOVA / REPUBLIC OF KOSOVO  
QEVERIA E KOSOVËS / VLADA KOSOVA / GOVERNMENT OF KOSOVA  
MINISTRIA E MJEDISIT, PLANIFIKIMIT HAPËSINOR DHE INFRASTRUKTURËS  
MINISTARSTVO ŽIVOTNE SREDINE, PROSTORNOG PLANIRANJA I INFRASTRUKTURE  
MINISTRY OF ENVIRONMENT, SPATIAL PLANNING AND INFRASTRUCTURE

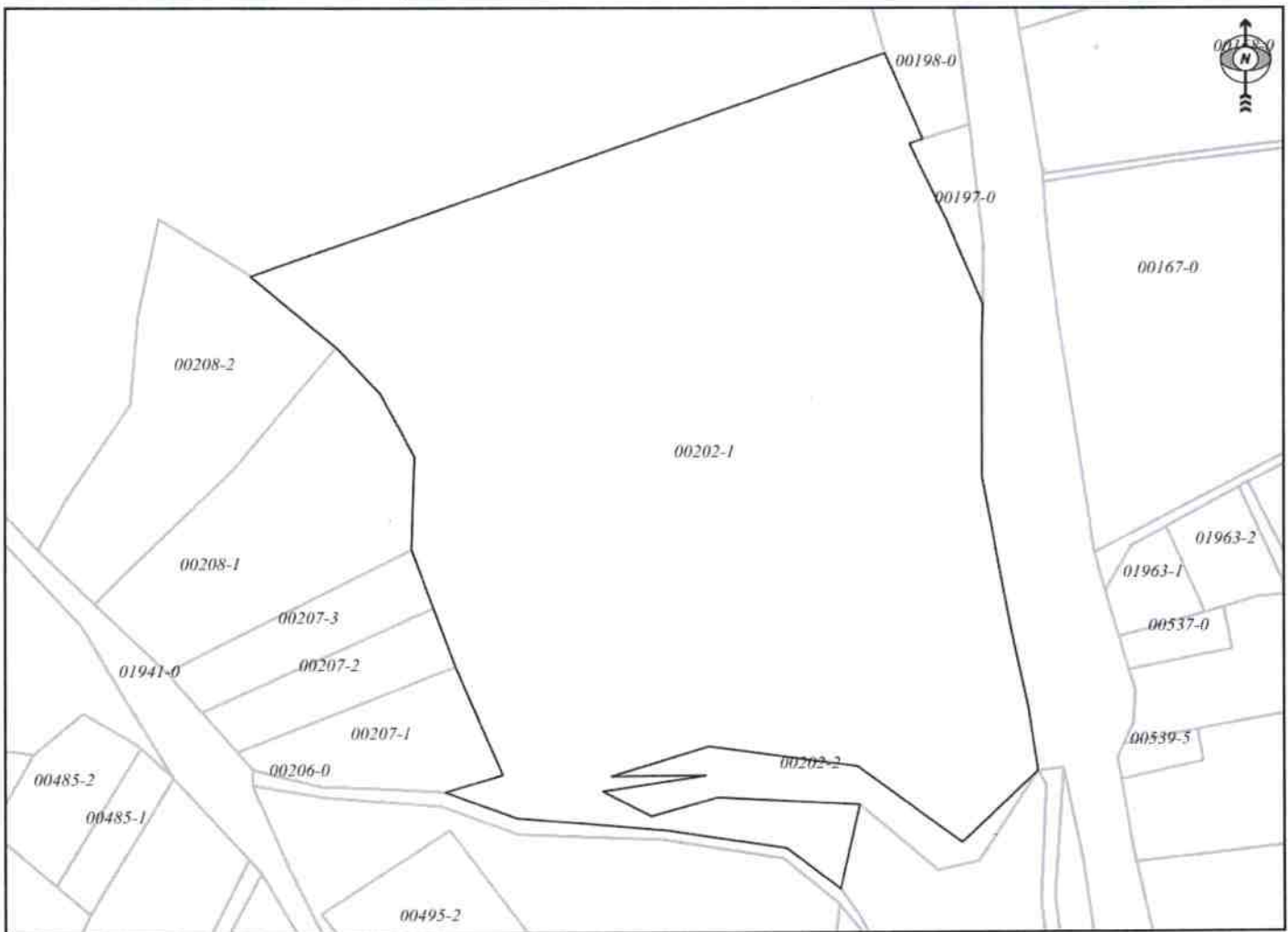
AGJENCIA KADASTRALE E KOSOVËS/ KATASTARSKA AGENCIJA KOSOVA/ KOSOVA CADASTRAL AGENCY

KOPJA E PLANIT / KOPIJA PLANA / COPY PLAN

Zyra Kadastrale Komunale/ Opštinska Katastarska Kancelarija /Municipal Cadastral Office : PODUJEVË

Zona Kadastrale / Katastarska Zona / Cadastral Zone: Lupç / Poshtëm

| Njësia/Jedinica/Unit | Tipi/Vrsta/Type            | Sipërfaqja/Povšina/Area m <sup>2</sup> |
|----------------------|----------------------------|--|
| P-71712029-00202-1   | Parcelë / Parcela / Parcel | 44773                                  |



Shkalla/Razmera/Scale: 1:2283

Punoi/Obradio/Created: Valon Beselica

Nënshkrimi/Potpis/Signature: 

Shënim/Beleška/Note:



Data/ Data/Date: 26.11.2024

Koha/ Vreme/ Time: 03:11:20

Kërkim në bazën e hartës kadastrale

Mjështë administrative

Komuna: **PODUJEVË**

Zonë kadastrale: **Lupç 1 Pohtëm**

Mjështë kadastrale

Lloji i mjështë kadastrale: **Parcelle**

ID e mjështë kadastrale: **P-71712029-00202-1**

- Përshihni objektet e arkivës
- Përshihni objektet e ve ardhimes

Kërkim në bazën e

Identifikuesi i proc... Valide prej Valide  
642620 28.11.2024

Raporti i mjështë kadastrale dh





Republika e Kosovës  
Republika Kosovo-Republic of Kosovo  
Qeveria - Vlada - Government

Ministria e Mjedisit, Planifikimit Hapësinor dhe Infrastrukturës / Ministarstvo Životne Sredine, Prostornog Planiranja i Infrastrukture /  
Ministry of Environment, Spatial Planning and Infrastructure  
AGJENCIA KADASTRALE E KOSOVËS / KATASTARSKA AGENCIJA KOSOVA / KOSOVO CADASTRAL AGENCY

CERTIFIKATË / CERTIFIKAT / CERTIFICATE

NJËSIA KADASTRALE / KATASTARSKA JEDINICA / CADASTRAL UNIT : P-71712029-00202-2

Numri i lëndës / Broj Predmet / Case Referent Number: 08-942/06-0076135/24  
Data dhe koha e lëshimit / Datum i vreme izdavanja / Date and time of submission: 26.11.2024 - 14:24  
Komuna / Opština / Municipality: PODUJEVË / ПОДУЈЕВО / ПОДУЈЕВË  
Zona kadastrale / Katastarska Zona / Cadastral Zone: Llapë I Poshtëm / Доње Липце / Липце I Poshtëm  
Zyra Kadastrale Komunale / Opštinska Katastarska Kancelarija / Municipal Cadastral Office: PODUJEVË / ПОДУЈЕВО / ПОДУЈЕВË

A. TË DHËNAT PËR NJËSINË KADASTRALE / PODACI O KATASTARSKOJ JEDINICI / CADASTRAL UNIT DATA

| Numri i njësisë kadastrale<br>Broj katastarske jedinice<br>Cad. Unit. No. | Lloji i njësisë<br>Vrsta Jedinice<br>Unit Type | Lloji i pronës<br>Vrsta Imovine<br>Property Type                      | Zona<br>U/R<br>G/S<br>U/R | Sipërfaqja<br>Površina<br>Area<br>(m <sup>2</sup> ) | Përshkrim<br>Opis<br>Description | Krijuar më datën<br>Urađeno na dan<br>Created On | Azhuruar<br>Ažurirano<br>Updated |
|---|--|---|---------------------------|---|----------------------------------|--|----------------------------------|
| P-71712029-00202-2  | PARCELE / PARCELA<br>/ PARCEL                  | Pronë shoqërore /<br>Društvena<br>Imovina /<br>Socially owned<br>Land |                           | 1908  |                                  |  |                                  |

A.1 ADRESA E NJËSISË KADASTRALE / ADRESA KATASTARSKE JEDINICE / CADASTRAL UNIT ADDRESS

| Vendi i quajtur<br>Mesto zvano<br>Called place | Kodi Postal<br>Poštanski Kod<br>Postal Code | Emri i rrugës<br>Naziv ulice<br>Street name | Krijuar më datën<br>Urađeno na dan<br>Created On | Azhuruar<br>Ažurirano<br>Updated |
|--|---|---|--|----------------------------------|
| BUGURDOLL-BUGURDOLL                            |   |   |  |                                  |

**A.2 LLOJTI SHRYTËZIMIT / VRSTIA KORISCENJA / TYPE OF USE**

| Numri Broy Number | Lloji i shrytëzimit të parcelës<br>Vrsta koriscenja parcelle<br>Parcel Type Of Use | Shrytëzimi aktual i parcelës<br>Trenutno koriscenja parcelle<br>Parcel Current Use | Kualiteti i klasës<br>Kualitet Klase<br>Quality Class | Sipërfaqja (m <sup>2</sup> )<br>Povërshina (m <sup>2</sup> )<br>Area |
|-------------------|--|--|---|--|
| 1                 | Jokë Tjetër Osalo Zemijske Other and   | Jo Përlbonë Neplodnoš Inproductive   |   | 1908   |

**B. PRONARI/POSEDUESI - VLASNIK/DRŽALAC - OWNER/POSSESSOR**

| Të drejtat<br>Prava<br>Rights                                    | Emri<br>Ime<br>Name       | Nr. personal<br>Licenç bryol<br>ID. No. | Vendbanimi<br>Prehivaliste<br>Resident | Kodi postar<br>Poštanski kod<br>Postal code | Hollësitë e adresës<br>Polednosti adrese<br>Address details | Pjesa e promës<br>Deo inovine<br>Share quota | Përshkrimi<br>Opis<br>Description | Azburuar<br>Azburano<br>Updated |
|--|---------------------------|---|--|---|---|--|-----------------------------------|---------------------------------|
| Poseidim individual<br>Individualna Drzavina<br>Single possessor | <b>Komuna e Podujevës</b> | 600534946                               | PODRIJEV<br>PODJEVE                    |   | NR.11 GASHI   | 1/1  |                                   |                                 |



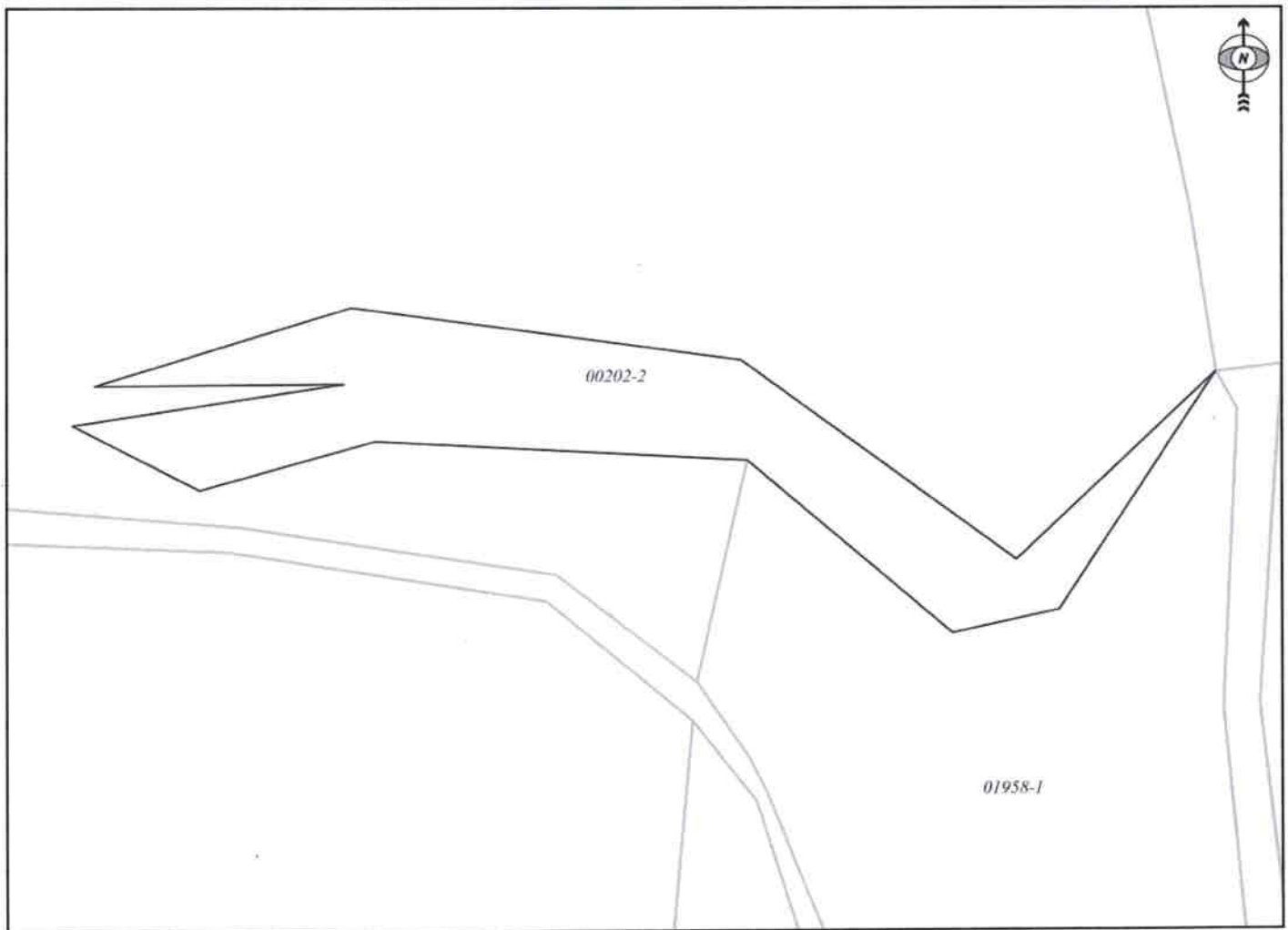
REPUBLIKA E KOSOVËS / REPUBLIKA KOSOVA / REPUBLIC OF KOSOVO  
QEVERIA E KOSOVËS / VLADA KOSOVA / GOVERNMENT OF KOSOVA  
MINISTRIA E MJEDISIT, PLANIFIKIMIT HAPËSINOR DHE INFRASTRUKTURËS  
MINISTARSTVO ŽIVOTNE SREDINE, PROSTORNOG PLANIRANJA I INFRASTRUKTURE  
MINISTRY OF ENVIRONMENT, SPATIAL PLANNING AND INFRASTRUCTURE

AGJENCIA KADASTRALE E KOSOVËS/ KATASTARSKA AGENCIJA KOSOVA/ KOSOVA CADASTRAL AGENCY

KOPJA E PLANIT / KOPIJA PLANA / COPY PLAN

Zyra Kadastrale Komunale/ Opštinska Katastarska Kancelarija /Municipal Cadastral Office : PODUJEVË  
Zona Kadastrale / Katastarska Zona / Cadastral Zone: Lupç I Poshtëm

| Njësia/Jedinica/Unit | Tipi/Vrsta/Type            | Sipërfaqja/Povšina/Area m <sup>2</sup> |
|----------------------|----------------------------|--|
| P-71712029-00202-2   | Parcelë / Parcela / Parcel | 1908                                   |



Shkalla/Razmera/Scale: 1:867



Punoi/Obradio/Created: Valon Beselica  
Nënshkrimi/Potpis/Signature:   
Shënim/Beleška/Note:

Data/ Data/Date: 26.11.2024  
Koha/ Vreme/ Time: 03:09:31

Kërko në bazën e hartës kadastrale

**Mjësirë administrative**

Komuna: **PODULJEVË**  
Zonë kadastrale: **Lipç. I Postëtim**

**Mjësirë kadastrale**


Lloji i mjësirë kadastrale: **Parcelle**  
ID e mjësirë kadastrale: **P-7171.2025-00202-2**

- Përfshij objektet e arkivës
- Përfshij objektet e së ardhmës

Kërko në bazën e...

Identifikuesi i proc... Valide pjeje Valide  
5142 09.01.2015

Raporti i mjësirë kadastrale dh





**Republika e Kosovës**  
Republica Kosovo-Republic of Kosovo  
*Qeveria - Vlada - Government*

*Ministria e Mjedisit, Planifikimit Hapësinor dhe Infrastrukturës / Ministarstvo Životte Sredine, Prostornog Planiranja i Infrastrukture /*  
*Ministry of Environment, Spatial Planning and Infrastructure*

**AGJENCIA KADASTRALE E KOSOVËS / KATASTARSKA AGENCIJA KOSOVA / KOSOVO CADASTRAL AGENCY**

**CERTIFIKATË / CERTIFIKAT / CERTIFICATE**

**NJËSIA KADASTRALE / KATASTARSKA JEDINICA / CADASTRAL UNIT : P-71712029-00202-3**

**Numri i lëndës / Broj Predmet / Case Referent Number:** 08-942/06-0076135/24  
**Data dhe koha e lëshimit / Datum i vreme izdavanja / Date and time of submission:** 26.11.2024 - 14:25  
**Komuna / Opština / Municipality:** PODUJEVË / ПОДУЈЕВО / ПОДУЈЕВË  
**Zona Kadastrale / Katastarska Zona / Cadastral Zone:** Llapë I Poshtëm / Donje Ljapce / Lappë I Poshtëm  
**Zyra Kadastrale Komunale / Opštinska Katastarska Kancelarija / Municipal Cadastral Office:** PODUJEVË / ПОДУЈЕВО / ПОДУЈЕВË

**A. TË DHËNAT PËR NJËSINË KADASTRALE / PODACI O KATASTARSKOJ JEDINICI / CADASTRAL UNIT DATA**

| Numri i njësisë kadastrale<br>Broj katastarske jedinice<br>Cad. Unit. No. | Lloji i njësisë<br>Vrsta jedinice<br>Unit Type | Lloji i pronës<br>Vrsta imovine<br>Property Type | Zona<br>U/R<br>G/S<br>U/R | Supërfaqja<br>Površina<br>Area<br>(m <sup>2</sup> ) | Pëshkrim<br>Opis<br>Description                  | Krijuar më datën<br>Urađeno na dan<br>Created On | Azhuruar<br>Ažurirano<br>Updated |
|---|--|--|---------------------------|---|--|--|----------------------------------|
| P-71712029-00202-3  | PARCELE / PARCELA<br>/ PARCEL                  | / /  | Rural                     | 137157  | REXHISTRU I PARAQITJEVE NR.REND.4/07 DT.15.05.07 |  |                                  |

**A.1 ADRESA E NJËSISË KADASTRALE / ADRESA KATASTARSKE JEDINICE / CADASTRAL UNIT ADDRESS**

| Vendi i kualifur<br>Mesto zvano<br>Called place | Kodi Postal<br>Poštanski Kod<br>Postal Code | Emri i rrugës<br>Naziv ulice<br>Street name | Krijuar më datën<br>Urađeno na dan<br>Created On | Azhuruar<br>Ažurirano<br>Updated |
|---|---|---|--|----------------------------------|
| BUGURDOLL-BUGURDOLL                             |   |   |  |                                  |





**A2.11.LLOJI I SHRYTËZIMIT / VRSTA KORSCENJA / TYPE OF USE**

| Numri Bregi Number | Lloji i shrytëzimit të parcelës<br>Vrsta korscenja parcelë<br>Parcel Type Of Use | Shrytëzimi aktual i parcelës<br>Trenutno korscenja parcelë<br>Parcel Current Use | Kualiteti i Klasës<br>Kualiteti i Klasës<br>Quality Class | Sipërfaqja (m <sup>2</sup> )<br>Površina (m <sup>2</sup> )<br>Area (m <sup>2</sup> ) |
|--------------------|--|--|---|--|
| 1                  | Bujqësore Poljoprivredno/Agriculture   | Kullësori Pasijacipasture  | Kullësori i Klasës 4 Pasnjak 4 Klasë/4th Class<br>Pasture | 137157   |

**B. PRONARI/POSEDUESI - VLASNIK/DRŽALAC - OWNER/POSSESSOR**

| Të drejtat<br>Prava<br>Rights                                  | Emri i Linë<br>Name       | Nr. personal<br>Identif. No.<br>ID. No. | Vendbanimi<br>Prebivalisë<br>Residence | Kodi postar<br>Postanski kod<br>Postal code | Hollësi të adresës<br>Pojedinosti adrese<br>Address details | Pjesa e pronës<br>Deo imovine<br>Share quota | Pershkrimi<br>Opis<br>Description            | Azhuaruar<br>Azurirano<br>Updated |
|--|---------------------------|---|--|---|---|--|--|-----------------------------------|
| Posedim individual<br>Individualna Društva<br>Single possessor | <b>Komuna e Podujevës</b> | 600541046                               | PODIJEVE / PODJEVCO<br>PODIJEVE        |   | NIŠIĆ GASHI   | 1/1  | REKONSTRUKCIJA<br>NR. REKONSTRUKCIJE 1505/07 |                                   |

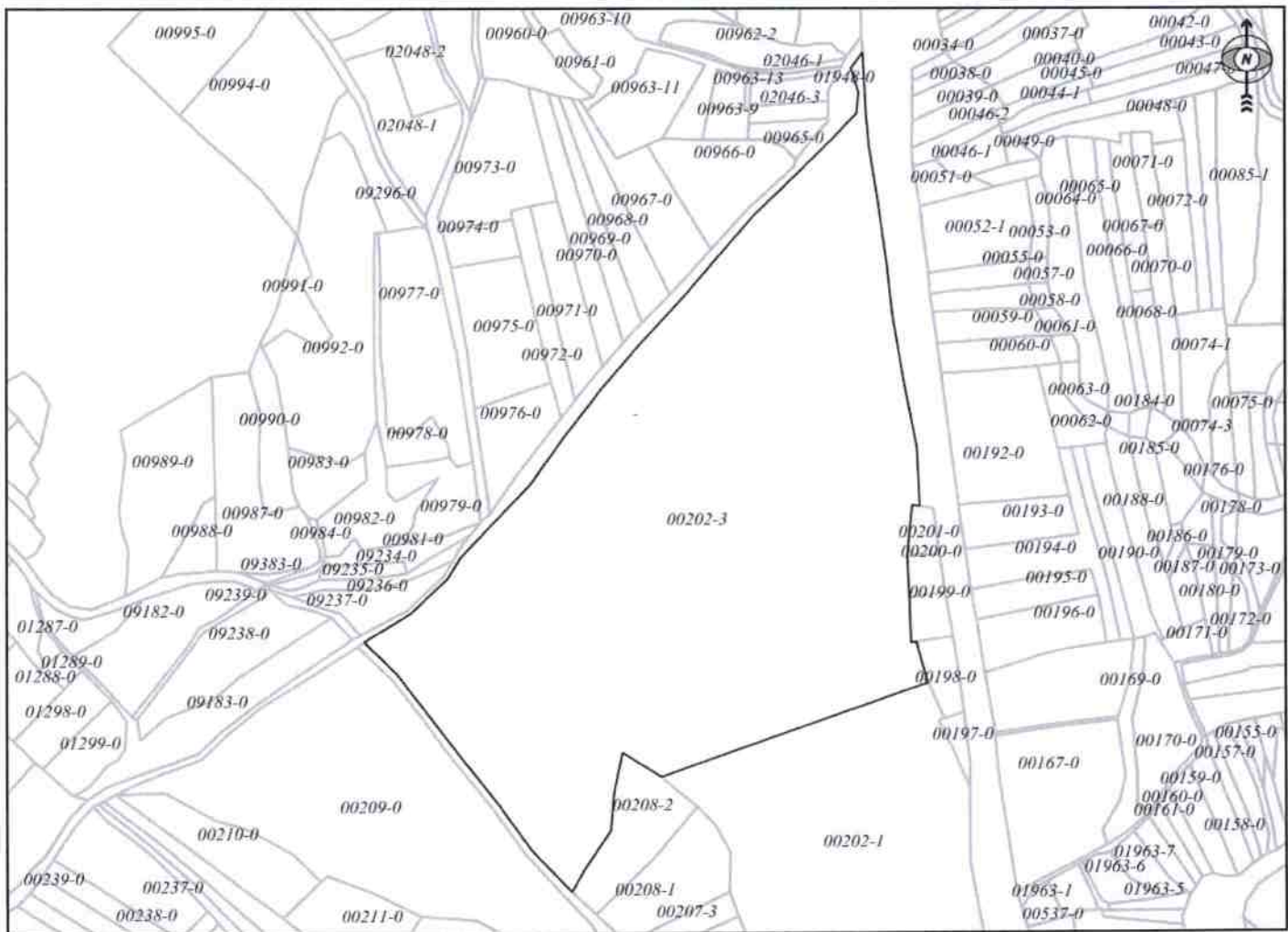


REPUBLIKA E KOSOVËS / REPUBLIKA KOSOVA / REPUBLIC OF KOSOVO  
QEVERIA E KOSOVËS / VLADA KOSOVA / GOVERNMENT OF KOSOVA  
MINISTRIA E MJEDISIT, PLANIFIKIMIT HAPËSINOR DHE INFRASTRUKTURËS  
MINISTARSTVO ŽIVOTNE SREDINE, PROSTORNOG PLANIRANJA I INFRASTRUKTURE  
MINISTRY OF ENVIRONMENT, SPATIAL PLANNING AND INFRASTRUCTURE

AGJENCIA KADASTRALE E KOSOVËS/ KATASTARSKA AGENCIJA KOSOVA/ KOSOVA CADASTRAL AGENCY  
KOPJA E PLANIT / KOPIJA PLANA / COPY PLAN


Zyra Kadastrale Komunale/ Opštinska Katastarska Kancelarija /Municipal Cadastral Office : PODUJEVË  
Zona Kadastrale / Katastarska Zona / Cadastral Zone: Lupç I Poshtëm

| Njësia/Jedinica/Unit | Tipi/Vrsta/Type            | Sipërfaqja/Povšina/Area m <sup>2</sup> |
|----------------------|----------------------------|--|
| P-71712029-00202-3   | Parcelë / Parcela / Parcel | 137157                                 |



Shkalla/Razmera/Scale: 1:5421



Punoi/Obradio/Created: Valon Beselica  
Nënshkrimi/Potpis/Signature:   
Shënim/Beleška/Note:

Data/ Data/Date: 26.11.2024  
Koha/ Vreme/ Time: 03:08:57

### Harta kadastrale e Kosovës - Shtetësi i gjendës së tanishme | Përdoruesi: Valton Beseçica

#### Kërkoni në bazën e hartës kadastrale

#### Njësiti administrative

Komuna: **PODULJEVE**

Zonë kadastrale: **Lugç I Peshkërim**

#### Njësiti kadastrale

Lloji i njësise kadastrale: **Parcelle**

ID e njësise kadastrale: **P-71712029-00202-3**

- Përfaqësi objektet e arkivës
- Përfaqësi objektet e së ardhmes

Kërkoni në bazën e

Identifikuesi i proc...: **542020**  
Validë prej: **26.11.2024**  
Validë:

Raporti i njësise kadastrale dt





Republika e Kosovës  
Republica Kosovo-Republic of Kosovo  
Qeveria - Vlada - Government

Ministria e Mjedisit, Planifikimit Hapësinor dhe Infrastrukturës / Ministarstvo Životne Sredine, Prostornog Planiranja i Infrastrukture /  
Ministry of Environment, Spatial Planning and Infrastructure  
AGJENCIA KADASTRALE E KOSOVËS / KATASTARSKA AGENCIJA KOSOVA / KOSOVO CADASTRAL AGENCY

CERTIFIKATË / CERTIFIKAT / CERTIFICATE

NJËSIA KADASTRALE / KATASTARSKA JEDINICA / CADASTRAL UNIT : P-71712029-00209-0

|  |  |
|--|--|
| Numri i lëndës / Broj Predmet / Case Referent Number:                                      | 08-942/06-0076135/24                           |
| Data dhe koha e lëshimit / Datum i vreme izdavanja / Date and time of submission:          | 26.11.2024 - 14:25                             |
| Komuna / Opština / Municipality:   | PODULJEVË / PODULJEVO / PODULJEVĚ              |
| Zona kadastrale / Katastarska Zona / Cadastral Zone:                                       | Lupë I Poshtëm / Donje Ljupce / Lupę I Poshtëm |
| Zyra Kadastrale Komunale / Opštinska Katastarska Kancelarija / Municipal Cadastral Office: | PODULJEVË / PODULJEVO / PODULJEVĚ              |

A. TË DHËNAT PËR NJËSINË KADASTRALE / PODACI O KATASTARSKOJ JEDINICI / CADASTRAL UNIT DATA

| Numri i njësise kadastrale<br>Broj katastarske jedinice<br>Cad. Unit. No. | Lloji i njësise<br>Vrsta Jedinice<br>Unit Type | Lloji i pronës<br>Vrsta Imovine<br>Property Type                      | Zona<br>U/R<br>G/S<br>U/R | Sipërfaqja<br>Površina<br>Area<br>(m <sup>2</sup> ) | Përkthim<br>Opis<br>Description | Krijuar më datën<br>Uradjeno na dan<br>Created On | Azhuruar<br>Ažurirano<br>Updated |
|---|--|---|---------------------------|---|---------------------------------|---|----------------------------------|
| P-71712029-00209-0  | PARCELË / PARCELA<br>/ PARCEL                  | Pronë shoqërore /<br>Društvena<br>Imovina /<br>Socially owned<br>Land |                           | 38882   |                                 |   |                                  |

A.1 ADRESA E NJËSISË KADASTRALE / ADRESA KATASTARSKE JEDINICE / CADASTRAL UNIT ADDRESS

| Vendi i quajtur<br>Mesto zvano<br>Called place | Kodi Postal<br>Poštanski Kod<br>Postal Code | Emri i rrugës<br>Naziv ulice<br>Street name | Krijuar më datën<br>Uradjeno na dan<br>Created On | Azhuruar<br>Ažurirano<br>Updated |
|--|---|---|---|----------------------------------|
| BUGURDOLL-BUGURDOLL                            |   |   |   |                                  |



Zyrtarë / Uradnici / Official person

**A.2 LLOJTI I SHFRYTËZIMIT / VRSTA KORISCENJA / TYPE OF USE**

| Numri<br>Breg<br>Number | Lloji i shfrytëzimit të parcelës<br>Vrsta koriscenja parcelle<br>Parcel Type Of Use | Shfrytëzimi aktual i parcelës<br>Trenutno koriscenje parcelle<br>Parcel Current Use | Kualiteti i klases<br>Kualitet klase<br>Quality Class       | Sipërfaqja (m <sup>2</sup> )<br>Površina<br>Area (m <sup>2</sup> ) |
|-------------------------|---|---|---|--|
| 1                       | Bujqësore / Poljoprivredno / Agriculture  | Kullasat / Pashnjac / pasture   | Kullasë / E Klases 3 / Pastirak 3 Klase / 3rd Class Pasture | 38882  |

**B. PRONARI/POSEDUESI - VLASNIK/DRŽALAC - OWNER/POSSESSOR**

| Te drejtat<br>Prava<br>Rights                                | Emri<br>Ime<br>Name | Nr. personal<br>Licent broj<br>ID, No. | Vendbanimi<br>Prebivališe<br>Resident | Kodi postal<br>Poštanski kod<br>Postal code | Hallësitë e adresës<br>Poljedinosni adrese<br>Address details | Pjesa e pronës<br>Dio imovine<br>Share quota | Pershkrimi<br>Opis<br>Description | Azhuruar<br>Azurirano<br>Updated |
|--|---------------------|--|---------------------------------------|---|---|--|-----------------------------------|----------------------------------|
| Posedim individual<br>Individualna Prava<br>Single possessor | Komuna e Podujevës  | 600514946                              | PODIJEVE, PODULNO<br>PODULJE          |   | NCH GASHI   | 1/1  |                                   |                                  |



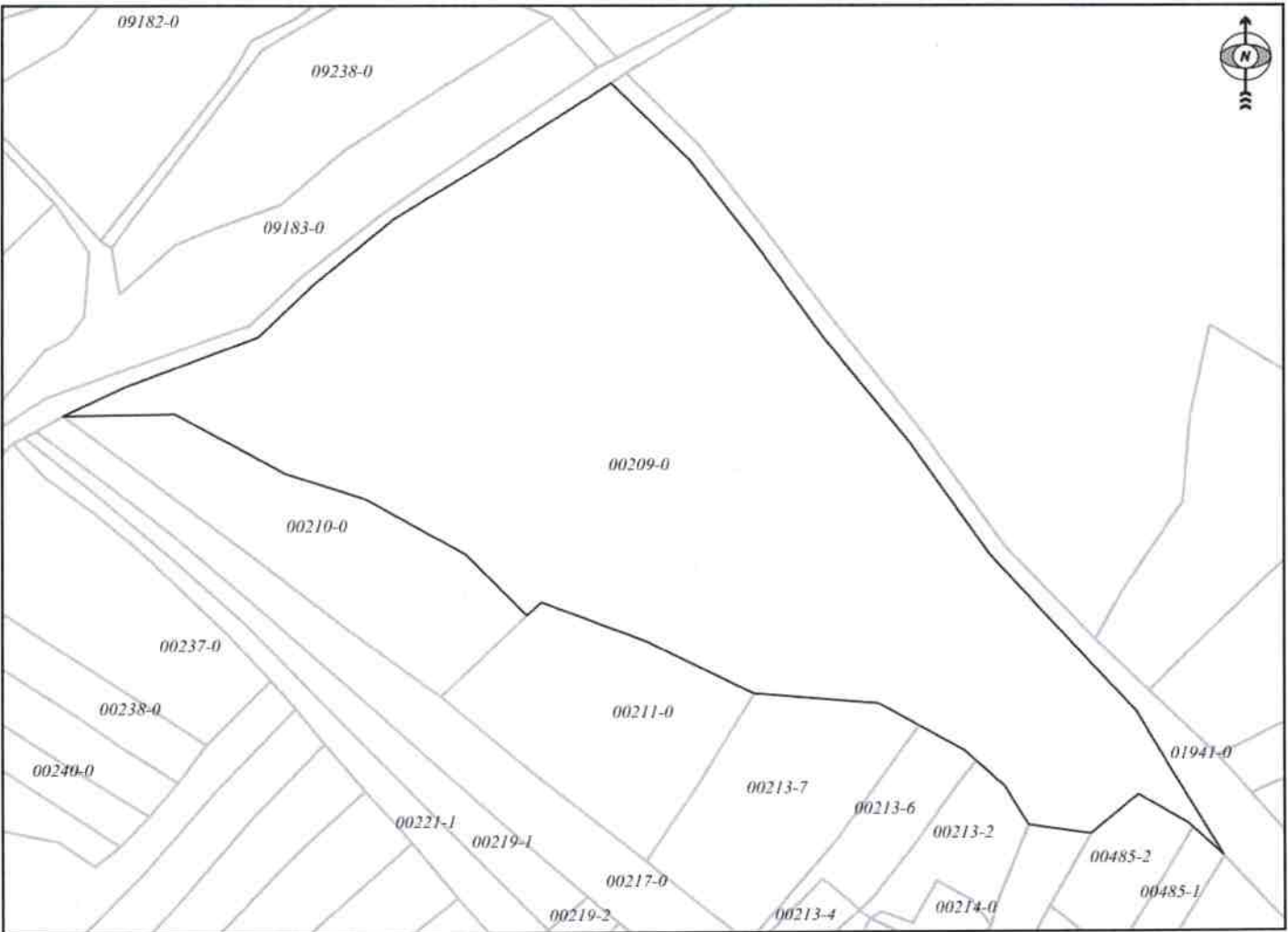
REPUBLIKA E KOSOVËS / REPUBLIKA KOSOVA / REPUBLIC OF KOSOVO  
QEVERIA E KOSOVËS / VLADA KOSOVA / GOVERNMENT OF KOSOVA  
MINISTRIA E MJEDISIT, PLANIFIKIMIT HAPËSINOR DHE INFRASTRUKTURËS  
MINISTARSTVO ŽIVOTNE SREDINE, PROSTORNOG PLANIRANJA I INFRASTRUKTURE  
MINISTRY OF ENVIRONMENT, SPATIAL PLANNING AND INFRASTRUCTURE

AGJENCIA KADASTRALE E KOSOVËS/ KATASTARSKA AGENCIJA KOSOVA/ KOSOVA CADASTRAL AGENCY

KOPJA E PLANIT / KOPIJA PLANA / COPY PLAN

Zyra Kadastrale Komunale/ Opštinska Katastarska Kancelarija /Municipal Cadastral Office : PODUJEVË  
Zona Kadastrale / Katastarska Zona / Cadastral Zone: Lupç I Poshtëm

| Njësia/Jedinica/Unit | Tipi/Vrsta/Type            | Sipërfaqja/Povšina/Area m <sup>2</sup> |
|----------------------|----------------------------|--|
| P-71712029-00209-0   | Parcelë / Parcela / Parcel | 38882                                  |



Shkalla/Razmera/Scale: 1:2402

Punoi/Obradio/Created: Valon Beselica  
Nënshkrimi/Potpis/Signature: \_\_\_\_\_  
Shënim/Beleška/Note:



Data/ Data/Date: 26.11.2024  
Koha/ Vreme/ Time: 03:08:20

### Harta kadastrale e Kosovës - Shtetësi i gjerësisë së lartë | Përdoruesi: Valon Besicica

Kërko në bazën e hartës kadastrale:

**Njësiti administrative**

Komuna: **PODULJE**

Zona kadastrale: **Lugç 1 Peshkëm**

**Njësiti kadastrale**

Lloji i njësise kadastrale: **Parcelë**

ID e njësise kadastrale: **P-71712029-00209-0**

- Përshih objektet e arkivës
- Përshih objektet e se ardhmës

Kërko në bazën e...

Identifikuesi i proc... Valide prej... Validë  
2654065 02.07.2020

Raporti i njësise kadastrale dt...





Republika e Kosovës  
Republika Kosovo-Republic of Kosovo  
Qeveria - Vlada - Government

Ministria e Mjedisit, Planifikimit Hapësinor dhe Infrastrukturës / Ministarstvo Životne Sredine, Prostornog Planiranja i Infrastrukture /  
Ministry of Environment, Spatial Planning and Infrastructure  
AGJENCIA KADASTRALE E KOSOVËS / KATASTARSKA AGENCIJA KOSOVA / KOSOVO CADASTRAL AGENCY

CERTIFIKATË / CERTIFIKAT / CERTIFICATE

NJËSIA KADASTRALE / KATASTARSKA JEDINICA / CADASTRAL UNIT : P-71712029-00495-4

Numri i lëndës / Broj Predmet / Case Referent Number: 08-942/06-0076135/24  
Data dhe koha e lëshimit / Datum i vrene izdavanja / Date and time of submission: 26.11.2024 - 14:26  
Komuna / Opština / Municipality: PODUJEVË / PODUJEVO / PODUJEVË  
Zona kadastrale / Katastarska Zona / Cadastral Zone: Lypë I Poshtëm / Donje Ljupce / Lypë I Poshtëm  
Zyra Kadastrale Komunale / Opštinska Katastarska Kancelarija / Municipal Cadastral Office: PODUJEVË / PODUJEVO / PODUJEVË

A. TË DHËNAT PËR NJËSINË KADASTRALE / PODACI O KATASTARSKOJ JEDINICI / CADASTRAL UNIT DATA

| Numri i njësise kadastrale<br>Broj katastarske jedinice<br>Cad. Unit. No. | Lloji i njësise<br>Vrsta Jedinice<br>Unit Type | Lloji i pronës<br>Vrsta Imovine<br>Property Type                        | Zona<br>U/R<br>G/S<br>U/R | Sipërfaqja<br>Površina<br>Area<br>(m <sup>2</sup> ) | Pershkrim<br>Opis<br>Description | Krijuar më datën<br>Uradjeno na dan<br>Created On  | Azhuruar<br>Azurirano<br>Updated |
|---|--|---|---------------------------|---|----------------------------------|--|----------------------------------|
| P-71712029-00495-4  | PARCELE / PARCELA<br>/ PARCEL                  | Prone shpëqëitore /<br>Drushvena<br>Imovina /<br>Socially owned<br>Land | Rural                     | 23403   |                                  | KDPP 2/2012 Regjistri i paraqitjeve:1/2012 14/2019 | 20.08.2019                       |

A.1 ADRESA E NJËSISË KADASTRALE / ADRESA KATASTARSKE JEDINICE / CADASTRAL UNIT ADDRESS

| Vendi i quajtur<br>Mesto zvano<br>Called place | Kodi Postal<br>Poštanski Kod<br>Postal Code | Emri i rrugës<br>Naziv ulice<br>Street name | Krijuar më datën<br>Uradjeno na dan<br>Created On | Azhuruar<br>Azurirano<br>Updated |
|--|---|---|---|----------------------------------|
| BUGURDOLL-BREGU                                |   |   | 20.08.2019  |                                  |





Å2 LLOJI I SHRYTËZIMIT / VRSTA KORISCENJA / TYPE OF USE

| Numri Brol Number | Lloji i shrytëzimit të parcelës<br>Vrsta koriscenja parcelle<br>Parcel Type Of Use | Shrytëzimi aktual i parcelës<br>Trenutno koriscenje parcelle<br>Parcel Current Use | Kualiteti i klases<br>Kualitet Klase<br>Quality Class | Sipërfaqja (m²)<br>Površina (m²)<br>Area (m²) |
|-------------------|--|--|---|---|
| 1                 | Bujqësore Poljoprivredno/Agriculture   | Livadhë/Eksp./meadow   | Livadh i Klases 4/Livada+ Klase 4II Class Meadow      | 23403   |

B. PRONARI/POSEDUESI - VLASNIK/DRŽALAC - OWNER/POSSESSOR

| Te drejtat<br>Prava<br>Rights                               | Emri<br>Ime<br>Name | Nr. personal<br>Licent broj<br>ID. No. | Vendbanimi<br>Prebistaliste<br>Resident | Kodi postar<br>Poštanski kod<br>Postal code | Hollësitë e adresës<br>Pojedinasti adrese<br>Address details | Pjesa e pronës<br>Dio imovine<br>Share quota | Pershkrimi<br>Opis<br>Description        | Azburuar<br>Azurirano<br>L. pdared |
|---|---------------------|--|---|---|--|--|--|------------------------------------|
| Posedim individual<br>Indiv. idelacione<br>Single possessor | Komuna e Podujevës  | 600534946                              | PODUEVE/PODUEVO<br>PODUEVE              |   | NOH GASHI  | 1/1  | RDP/2 2012 Regjistri i paraqytëve 1 2012 | 21.08.2019                         |



REPUBLIKA E KOSOVËS / REPUBLIKA KOSOVA / REPUBLIC OF KOSOVO

QEVERIA E KOSOVËS / VLADA KOSOVA / GOVERNMENT OF KOSOVA

MINISTRIA E MJEDISIT, PLANIFIKIMIT HAPËSINOR DHE INFRASTRUKTURËS  
MINISTARSTVO ŽIVOTNE SREDINE, PROSTORNOG PLANIRANJA I INFRASTRUKTURE  
MINISTRY OF ENVIRONMENT, SPATIAL PLANNING AND INFRASTRUCTURE

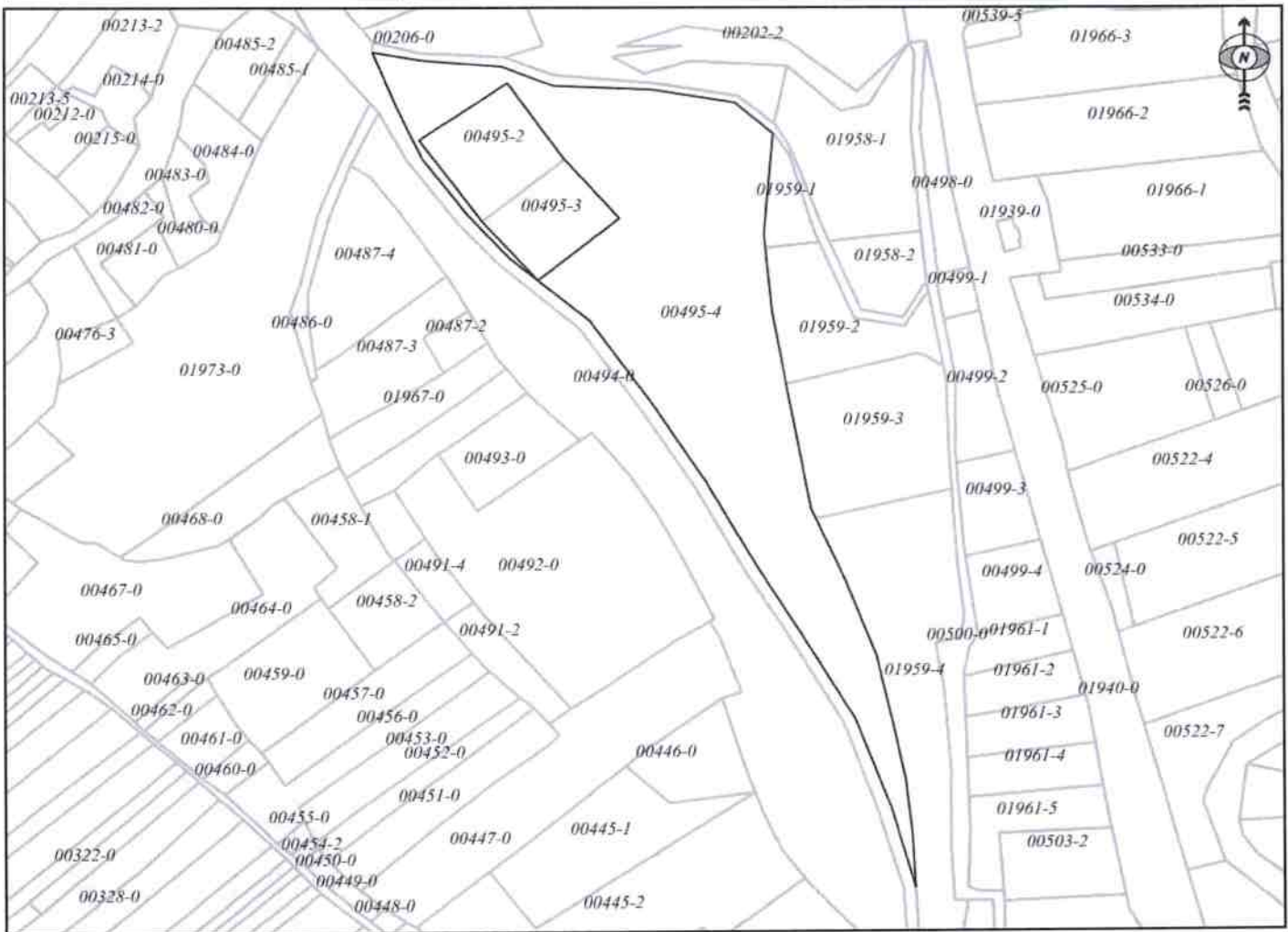
AGJENCIA KADASTRALE E KOSOVËS/ KATASTARSKA AGENCIJA KOSOVA/ KOSOVA CADASTRAL AGENCY

KOPJA E PLANIT / KOPIJA PLANA / COPY PLAN

Zyra Kadastrale Komunale/ Opštinska Katastarska Kancelarija /Municipal Cadastral Office : PODUJEVË

Zona Kadastrale / Katastarska Zona / Cadastral Zone: Lupç I Poshtëm

| Njësia/Jedinica/Unit | Tipi/Vrsta/Type | Sipërfaqja/Povšina/Area m <sup>2</sup> |
|----------------------|-----------------|--|
| P-71712029-00495-4   |                 |  |



Shkalla/Razmera/Scale: 1:3342

Punoi/Obradio/Created: Valon Beselica

Nënshkrimi/Potpis/Signature: 

Shënim/Beleška/Note:



Data/ Data/Date: 26.11.2024

Koha/ Vreme/ Time: 03:40:18

Kerko ne bazën e hartës kadastrale

Njësiti administrative

Komuna: **PODULJEVE**  
Zonë kadastrale: **Lurç, I Poshitem**

Njësiti kadastrale

Lloji i njësise kadastrale: **Parcelle**  
ID e njësise kadastrale: **P-71712029-00495-4**

- Përshihni objektet e arkivës
- Përshihni objektet e së ardhmes

Kerko ne bazën e

Identifikuesi / proc... Valide prief Valide  
310572 23.02.2024

Raport / Njësise kadastrale di





Republika e Kosovës

Republika Kosovo-Republic of Kosovo

Qeveria - Vlada - Government

Ministria e Mjedisit, Planifikimit Hapësinor dhe Infrastrukturës / Ministarstvo Životte Sredine, Prostornog Planiranja i Infrastrukture /

Ministry of Environment, Spatial Planning and Infrastructure

AGJENCIA KADASTRALE E KOSOVËS / KATASTARSKA AGENCIJA KOSOVA / KOSOVO CADASTRAL AGENCY

CERTIFIKATË / CERTIFIKAT / CERTIFICATE

NJËSIA KADASTRALE / KATASTARSKA JEDINICA / CADASTRAL UNIT : P-71712029-00640-0

Numri i lëndës / Broj Predmet / Case Referent Number: 08-942/06-0076135/24  
Data dhe koha e tëshimit / Datum i vreme izdavanja / Date and time of submission: 26.11.2024 - 14:28  
Komuna / Opština / Municipality: PODUJEVË / PODUJEVO / PODUJEVË  
Zona kadastrale / Katastarska Zona / Cadastral Zone: Lypç I Poshtëm / Donje Ljupce / Lypç I Poshtëm  
Zyra Kadastrale Komunale / Opštinska Katastarska Kancelarija / Municipal Cadastral Office: PODUJEVË / PODUJEVO / PODUJEVË

A. TË DHËNAT PËR NJËSINË KADASTRALE / PODACI O KATASTARSKOJ JEDINICI / CADASTRAL UNIT DATA

| Numri i njësisë kadastrale<br>Broj katastarske jedinice<br>Cad. Unit. No. | Lloji i njësisë<br>Vrsta jedinice<br>Unit Type | Lloji i pronës<br>Vrsta imovine<br>Property Type                      | Zona<br>U/R<br>G/S<br>U/R | Sipërfaqja<br>Površina<br>Area<br>(m <sup>2</sup> ) | Përkthim<br>Opis<br>Description | Krijuar më datën<br>Uradjeno na dan<br>Created On | Azhuruar<br>Ažurirano<br>Updated |
|---|--|---|---------------------------|---|---------------------------------|---|----------------------------------|
| P-71712029-00640-0  | PARCELË / PARCELA<br>/ PARCEL                  | Pronë shoqërore /<br>Društvena<br>Imovina /<br>Socially owned<br>Land |                           | 10898   |                                 |   |                                  |

A.1 ADRESA E NJËSISË KADASTRALE / ADRESA KATASTARSKE JEDINICE / CADASTRAL UNIT ADDRESS

| Vendi i quajtur<br>Mesto zvano<br>Called place | Kodi Postal<br>Poštanski Kod<br>Postal Code | Emri i rrugës<br>Naziv ulice<br>Street name | Krijuar më datën<br>Uradjeno na dan<br>Created On | Azhuruar<br>Ažurirano<br>Updated |
|--|---|---|---|----------------------------------|
| XHELBIŠHTË                                     |   |   |   |                                  |

REPUBLICA E KOSOVËS  
ODLUŽENJE  
AGENCIJA ZA KATASTAR  
REPUBLICA OF KOSOVO  
DECISION  
AGENCY FOR CADASTRE

Zyrtari përcaktues / Odgovorno lice / Official person





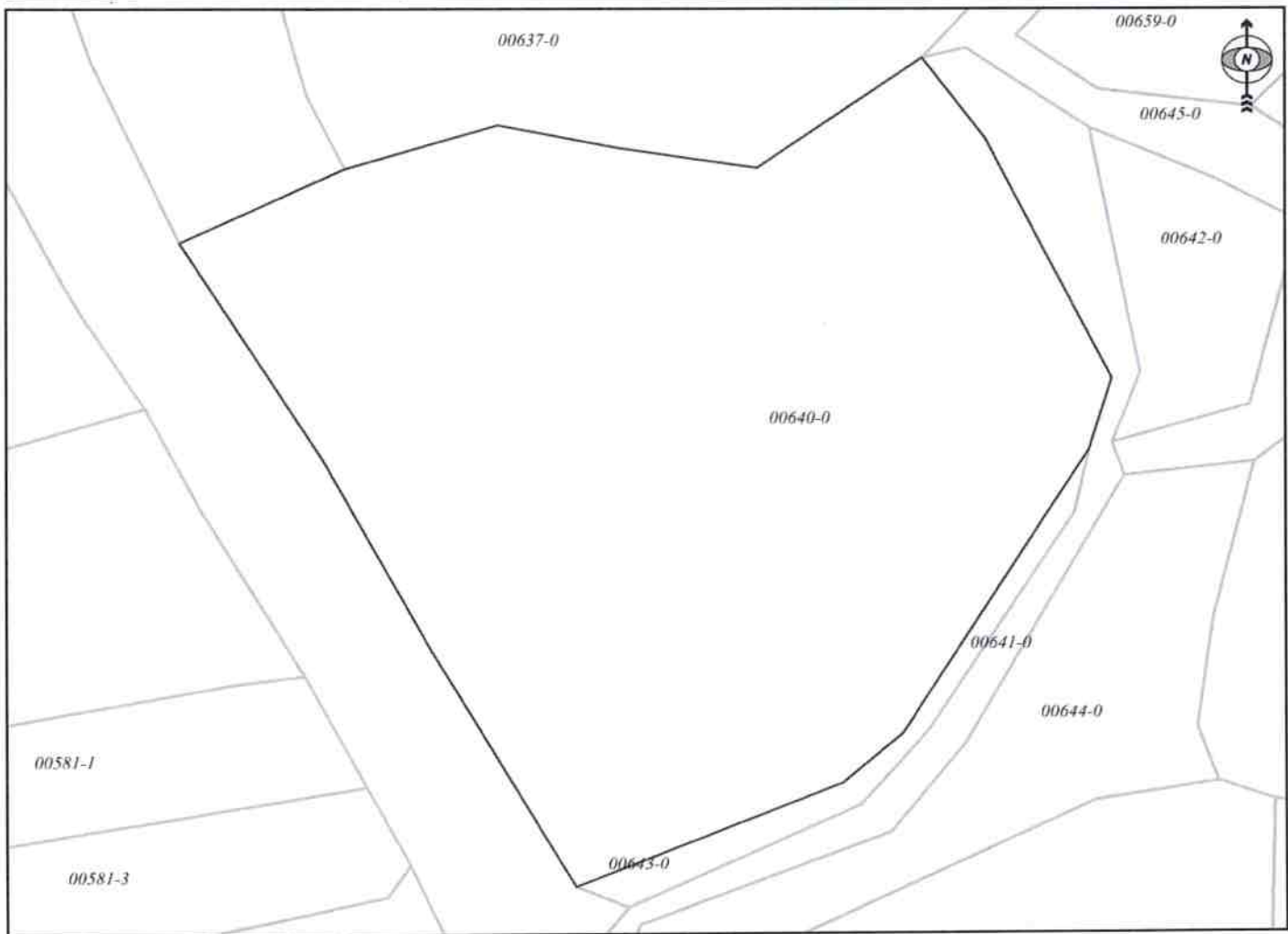
REPUBLIKA E KOSOVËS / REPUBLIKA KOSOVA / REPUBLIC OF KOSOVO  
QEVERIA E KOSOVËS / VLADA KOSOVA / GOVERNMENT OF KOSOVA  
MINISTRIA E MJEDISIT, PLANIFIKIMIT HAPËSINOR DHE INFRASTRUKTURËS  
MINISTARSTVO ŽIVOTNE SREDINE, PROSTORNOG PLANIRANJA I INFRASTRUKTURE  
MINISTRY OF ENVIRONMENT, SPATIAL PLANNING AND INFRASTRUCTURE

AGJENCIA KADASTRALE E KOSOVËS/ KATASTARSKA AGENCIJA KOSOVA/ KOSOVA CADASTRAL AGENCY

KOPJA E PLANIT / KOPIJA PLANA / COPY PLAN

Zyra Kadastrale Komunale/ Opštinska Katastarska Kancelarija /Municipal Cadastral Office : PODUJEVË  
Zona Kadastrale / Katastarska Zona / Cadastral Zone: Lupç | Poshtëm

| Njësia/Jedinica/Unit | Tipi/Vrsta/Type            | Sipërfaqja/Povšina/Area m <sup>2</sup> |
|----------------------|----------------------------|--|
| P-71712029-00640-0   | Parcelë / Parcela / Parcel | 10898                                  |



Shkalla/Razmera/Scale: 1:1035

Punoi/Obradio/Created: Valon Beselica

Nënshkrimi/Potpis/Signature: 

Shënim/Beleška/Note:



Data/ Data/Date: 26.11.2024

Koha/ Vreme/ Time: 03:07:04





Republika e Kosovës  
Republika Kosovo - Republic of Kosovo  
Qeveria - Vlada - Government

Ministria e Mjedisit, Planifikimit Hapësinor dhe Infrastrukturës / Ministarstvo Životne Sredine, Prostornog Planiranja i Infrastrukture /  
Ministry of Environment, Spatial Planning and Infrastructure  
AGJENCIA KADASTRALE E KOSOVËS / KATASTARSKA AGENCIJA KOSOVA / KOSOVO CADASTRAL AGENCY

CERTIFIKATË / CERTIFIKAT / CERTIFICATE

NJËSIA KADASTRALE / KATASTARSKA JEDINICA / CADASTRAL UNIT : P-71712058-01615-4

|   |   |
|---|---|
| Numri i lëndës / Broj Predmet / Case Referent Number:<br>08-942/06-0076135/24   | Data dhe koha e lëshimit / Datum i vreme izdavanja / Date and time of submission:<br>26.11.2024 - 14:31 |
| Komuna / Opština / Municipality:<br>PODUEJEVE / PODUEVO / PODUEVË   | Zona kadastrale / Katastarska Zona / Cadastral Zone:<br>Orlan / Orlane / Orlan                          |
| Zyra Kadastrale Komunale / Opštinska Katastarska Kancelarija / Municipal Cadastral Office:<br>PODUEJEVE / PODUEVO / PODUEVË |   |

A. TË DHËNAT PËR NJËSINË KADASTRALE / PODACI O KATASTARSKOJ JEDINICI / CADASTRAL UNIT DATA

| Numri i njësise kadastrale<br>Broj katastarske jedinice<br>Cad. Unit. No. | Lloji i njësise<br>Vrsta Jedinice<br>Unit Type | Lloji i pronës<br>Vrsta Imovine<br>Property Type                        | Zona<br>U/R<br>G/S<br>U/R | Sipërfaqja<br>Površina<br>Area<br>(m <sup>2</sup> ) | Pershkrim<br>Opis<br>Description        | Krijuar më datën<br>Uradjeno na dan<br>Created On | Azhuruar<br>Ažurirano<br>Updated |
|---|--|---|---------------------------|---|---|---|----------------------------------|
| P-71712058-01615-4  | PARCELË / PARCELA<br>/ PARCEL                  | Pronë shoqërore /<br>Društvena /<br>Imovina /<br>Socially owned<br>Land | Rural                     | 214686  | 0011-87 Rđpp. 57/2018 Registrir 21/2018 | 12.11.2018  |                                  |

A.1 ADRESA E NJËSISË KADASTRALE / ADRESA KATASTARSKE JEDINICE / CADASTRAL UNIT ADDRESS

| Vendi i quajtur<br>Mesto zvano<br>Called place | Kodi Postal<br>Poštanski Kod<br>Postal Code | Emri i rrugës<br>Naziv ulice<br>Street name | Krijuar më datën<br>Uradjeno na dan<br>Created On | Azhuruar<br>Ažurirano<br>Updated |
|--|---|---|---|----------------------------------|
| GOLESH-GOLESH                                  |   |   | 12.11.2018  |                                  |





**A.2 LLOJII I SHFRYTËZIMIT / VRSTA KORISCENJA / TYPE OF USE**

| Numri i Broj Number | Lloji i shfrytëzimit të parcelës<br>Vrsta korisçenja parcelle<br>Parcel Type Of Use | Shfrytëzimi aktual i parcelës<br>Trenutno korisçenje parcelle<br>Parcel Current Use | Kualiteti i klasës<br>Kvaliteti Klasse<br>Quality Class     | Supërfaqja (m <sup>2</sup> )<br>Povërshina (m <sup>2</sup> )<br>Area (m <sup>2</sup> ) |
|---------------------|---|---|---|--|
| 1                   | Bujqësore Poljoptivredho/Agriculture  | Kullësar Pashnjac/pasture   | Kullësar E. Klasës 3 Pashnjak 3 Klasse 3rd Class<br>Pasture | 214686   |

**B. PRONARI/POSEDUESI - VLASNIK/DRŽALAC - OWNER/POSSESSOR**

| Të drejtat<br>Prava<br>Rights                                    | Emri i<br>Ime<br>Name | Nr. personal<br>Licent broj<br>ID. No. | Vendbanimi<br>Prebitaliste<br>Resident | Kodi postar<br>Postanski kod<br>Postal code | Hollësitë e adresës<br>Pojednosti adrese<br>Address details | Pjesa e pronës<br>Dio imovine<br>Share quota | Pershkrimi<br>Opis<br>Description | Azhuruar<br>Azurirano<br>Updated |
|--|-----------------------|--|--|---|---|--|-----------------------------------|----------------------------------|
| Posedim individual<br>Indivuduabilno Drzavim<br>Single possessor | Komuna e Podujevës    | 600534946                              | PODJEVË / PODJEVË                      |   | NICHE GASIII  | 1/1  | 0011-87                           | 13.11.2018                       |



**Mjeshtë administrative**

Komuna: **PODUEJE**  
Zonë kadastrale: **Orikan**

**Mjeshtë kadastrale**

Lloji i njësise kadastrale: **Parcelë**  
ID e njësise kadastrale: **P-71712056-01615-4**

- Përfshij objektet e arkivës
- Përfshij objektet e së ardhmes

Kërkoni në bazën e

Identifikuesi i proc. Valide prej Valide  
598524 01.06.2024

Raporti i njësise kadastrale dh

