



Republika e Kosovës / Republika Kosova / Republic of Kosova
Komuna e Podujevës / Opština Podujevo / Municipality of Podujeva



KUVENDI I KOMUNËS

Në bazë të nenit 43.1 të Ligjit për Vetëqeverisjen Lokale, nr.03/L-040, nenin 5.1 të Udhëzimit Administrativ (MAPL) nr.02/2015 për mbajtjen e mbledhjeve të Kuvendit të Komunës, nenit 37 të Statutit të Komunës së Podujevës nr.01-020/01-0050862/18 të datës 29 qershor 2018, dhe nenit 25.1 të Rregullores së punës të Kuvendit të Komunës së Podujevës,

T H Ë R R A S

Mbledhjen e XLV-të (dyzetepesë - mandati VII)-e rregullt, të Kuvendit të Komunës së Podujevës, e cila do të mbahet më **04 nëntor 2024**, në sallën e mbledhjeve të Kuvendit në Komunën e Podujevës, në orën **10:00**, me këtë;

REND TË DITËS

- 1. Raporti Financiar i Komunës së Podujevës për periudhën janar - shtator 2024**
- 2. Propozim vendimi për vënie në konsultim publik të:
- Draft Planit Lokal për Veprim në Mjedis 2024 - 2029**
- 3. Të Ndryshme**

Nr.Prot.01-060/03-0070177/24
Podujevë, datë; 23.10.2024





Republika e Kosovës / Republika Kosova / Republic of Kosova
Komuna e Podujevës Opština Podujevo Municipality of Podujeva

**RAPORTI FINANCIAR PËR PERIUDHËN
JANAR-SHTATOR 2024**

Tetor 2024

Raporti pasqyron aktivitetet financiare që janë kryer gjatë periudhës janar-shtator 2024.

Qëllimi

Qëllimi i këtij raporti është të prezantohet një pasqyrë e aktiviteteve financiare të zhvilluara gjatë nente mujorit të vitit 2024.

1. Përmbledhje

Shuma totale e buxhetit fillestar të aprovuar për vitin 2024 është sipas strukturës së paraqitur në vijim:

• Paga dhe Mëditje	16,518,288 €
• Mallra dhe shërbime	3,585,500 €
• Shpenzimet komunale	513,000 €
• Subvencione	1,670,000 €
• Shpenzime kapitale	8,756,231 €
Gjithsej	31,043,019 €

Nr.	Emertimi i Drejtoris	kodet	kodi-funks	stafi	Paga	Mallra	Komunali	Subvencione	Kapitale	Totali-2024
1	Zyra e Kryetarit	160/16005	111	19	178,693					178,693.00
2	Zyra e Kuvendit	169/16905	111		256,820	15,000.00				271,820.00
3	Administrata	163/16305	133	68	466,813	264,794.50	318,000			1,049,607.50
4	Buxhet dhe Financa	175/17505	112	22	178,823					178,823.00
5	Planifikim dhe Zhvillim (+3)	480/48005	411	9	78,870	50,000.00			808,554.38	937,424.38
6	Inspektimet	166/16609	411	17	173,148	45,000.00				218,147.80
7	Bujqësia	470/47005	421	21	138,050	60,000.00		686,336	-	884,386.00
8	Kadastrri dhe Gjeodezia	650/65025	610	19	151,056	10,000.00				161,056.00
9	Planifikim Urban	660/66030	620	12	111,717	100,000.00			2,314,470.12	2,526,187.12
10	Infrastruktur Publike	180/18165	451	11	95,637	890,000.00			2,364,211	3,349,848.00
11	Zjarrfiksit	180/18225	320	18	153,449					153,449.00
12	Kultura Rini e Sport	850/85005	820	17	130,014	80,000.00			470,000	680,014.00
13	Teatri Avdush Hasani			12	120,585			30,757		151,342.00
13	ZKK	195/19725	1090	2	18,336					18,336.00
	Administrata (A)	920/92025	980	12	96,212					96,212.00
	Administrata (SH)	730/73014	760	10	82,737					82,737.00
	Sherbimet rezidenciale	75522		13	91,390	45,000.00	5,000		280,000	421,390.00
	Shërbimet Sociale	755/75521	1040	13	101,207	-	-			101,207.00
	Totali I Gran. Pergjithshem			295	2,623,557	1,559,794.50	323,000	717,093	6,237,235.50	11,460,679.80
14	Arsim dhe Shkenc	920/911	912/922	1453	11,404,204	1,152,000	130,000	89,243	1,500,000	14,275,447.00
15	Shendetsia (QKMF)	730/73300	721	246	2,394,527	822,706	60,000		170,000	3,447,233.00
	totali			1994	16,422,288	3,534,500.50	513,000	806,336	7,907,235.50	29,183,359.80

TE HYRAT VETANAKE

Programet	Stafi	Paga	Mallra	Komunali	Subvencione	Kapitale	Totali-2024
Administrata					-		-
Infrastruktur Publike					100,000	162,659	262,659.00
Planifikim dhe zhvillim					300,000		300,000.00
Planifikim urban						686,336	686,336.00
Bujqesia					13,664		13,664.00
Kultur, Rini e Sport					200,000		200,000.00

	Teatri							19,243		19,243.00
	Arsim dhe Shkenc			47,000	28,000			30,757		105,757.00
	Shendetsia (QKMF)			49,000	23,000					72,000.00
	Administrata (SH)							200,000		200,000.00
Total I THV				96,000	51,000	-		863,664	848,995	1,859,659.00
			1994	16,518,288	3,585,500.50	513,000		1,670,000	8,756,230.50	31,043,019.00

Në tabelën e më sipërme kemi paraqitur burimet e mjeteve si dhe planifikimin e buxhetit sipas drejtorive,për vitin 2024.

Inkasimi i te hyrave vetanake

Sa i përket inkasimit të të hyrave vetanake komunale, per periudhen janar-shtator jane inkasuar 1,655,772 € (299,313 € jane donacione te brendshme).

Tabela 3. Inkasimi i të hyrave vetanake 2024

Nr.	Burimet e të ardhurave	Janar	Shkurt	Mars	Prill	Maj	Qershor	Korrik	Gusht	Shtator	Totali
1	Licencat komerciale dhe te biznesit/Lejet	185	184	3,395	-	171	-	361	288	1,457	6,041
2	Licencat per lojera zbavitese	-	-	-	-	-	-	-	-	-	-
3	Shfrytezimi I tokes dhe lejet e ndertimit	-	1,896	96,301	11,556	111,434	5,846	16,833	50	31,214	275,131
4	Inspektimi I tokes dhe aktivitetet gjeodezike	11,244	12,192	12,204	9,754	11,564	9,293	12,176	16,311	9,973	104,711
5	Sherbimet e inspektimit te shend. Dhe sigurise	1,153	220	950	718	986	1,455	1,075	800	225	7,582
6	Shfrytezimi I prones komunale	3,021	4,095	10,772	4,750	9,820	11,128	14,944	6,349	6,783	71,663
7	Pagesat ne lidhje me automjetet	50,825	45,640	41,996	65,320	60,932	54,017	20,590	18,491	16,915	374,726
8	Çertifikatat dhe dokumentet zyrtare	6,631	8,394	5,744	7,341	6,799	6,420	8,227	9,233	6,413	65,202
9	Taksa e prones	22,514	20,460	17,356	53,516	23,289	18,527	17,763	39,302	24,338	237,066
10	Te ardhurat tjera	1,229	1,100	2,386	3,325	4,947	2,167	3,424	2,899	1,987	23,464
11	Te hyrat nga donatoret	-	-	16,785	16,665	-	-	104,026	126,947	34,889	299,313
12	Te ardhurat nga ARSIMI	11,074	13,598	9,898	10,845	37,172	20,933	5,891	589	10,944	120,945
13	Te ardhurat nga SHENDETESIA	6,905	7,191	2,785	8,395	9,258	4,835	8,803	9,378	7,914	65,462
14	Te ardhurat nga kultura	3,598	50	-	342	262	-	-	-	216	4,468
	TOTALI	118,379	115,020	220,572	192,528	276,635	134,620	214,113	230,637	153,268	1,655,772

Progresi i shpenzimeve

Shpenzimet e buxhetit për periudhën janar-shtator, kanë arritur në shumën **22,573,036 €** dhe atë : për paga dhe mëditje janë shpenzuar 14,114,736 € ,për mallra dhe shërbime 2,037,305 € , për shpenzime komunale janë shpenzuar 359,815 €, subvencionet dhe transferet janë shpenzuar në shumën prej 871,059 €, si dhe për investime kapitale 5,190,120 €.

Pra, shpenzimet për nente mujorin e vitit 2024 duken kështu:

➤ Paga dhe mëditje	14,114,736 €
➤ Mallra dhe shërbime	2,037,305 €
➤ Shpenzimet komunale	359,815 €
➤ Subvencione dhe transfere	871,059 €
➤ Investime kapitale	5,190,120 €

Totali i shpenzimeve	22,573,036 €
-----------------------------	---------------------

Tabela 4. Shpenzimet sipas kodeve dhe sipas burimeve të mjeteve për periudhën janar-shtator 2024

SHPENZIMET SIPAS KODEVE PËR PERIU DHËN JANAR-SHTATOR /2024

KODI	PËRSHKRIMI	Shuma 2024	Shuma 2023	Krahasimi 2024/2023
31250	Kanalizimi			#DIV/0!
13410	Sherbimet e arsimit trajnimit			
31610	Pajisje te teknologjise informative			
31650	Makina fotokopijuese			
31690	Pajisje tjera			
Financ.huamarr.per klauz.invest		-	-	#DIV/0!
11111	Paga neto permes listës së pagave	9,661,136.87	9,584,478.98	0.80
11115	Pagesat për sindikatë		17,258.07	(100.00)
11125	Antaresim-Oda e infermiereve te Kosoves		2,743.73	(100.00)
11126	Antaresim-Oda e mjekeve te Kosoves		4,160.00	(100.00)
11121	Tatimi në të ardh.personale	686,587.30	627,675.88	9.39
11131	Kontributi pensional-punëtori	592,110.74	541,521.80	9.34
11151	Sindikatat	18,963.41		#DIV/0!
11152	Odat profesionale	8,640.72		#DIV/0!

11211	Pervoja e punes	508,097.96		#DIV/0!
11311	Kontributi pensional-punëdhënsi	592,110.74	541,521.80	9.34
11411	Shtesa e veqant per te zgjedhurit	30,428.18		#DIV/0!
11415	Shtesa per punen pa orar te paracaktuar	6,992.59		#DIV/0!
11416	Shtesa per vellimin e punes	2,744.43		#DIV/0!
11418	Shtesa per nepunesen/in e sistemit shend.	14,885.40		#DIV/0!
11431	Kujdestaria,puna gjate nates& puna jashte orarit te punes	311,858.89		#DIV/0!
11611	Shtesat transitore	6,903.95		#DIV/0!
11900	Vendime gjyqesore	1,673,274.35	765,592.97	118.56
13130	Transporti per udhe. zyrtare brenda vendit	99.00		#DIV/0!
13131	Mëdit.udhët.zyrtar brenda vendit			#DIV/0!
13132	Akomodimi per udhe. zyrtare brenda vendit	14,177.90		#DIV/0!
13133	Shpenz.tjera udh.zyrtare brenda vendit			#DIV/0!
13140	Transporti per udhetime zyrtare jashte vendit	8,082.79	4,738.70	70.57
13141	Para xhepi/meditjet per udhetime zyrtare jashte vendit	1,340.00	670.00	100.00
13142	Akomodimi-udh.zyrt.jasht vendit	5,738.72	542.64	957.56
13143	Shpenz.tjera udh.zyrtare jasht vendit	1,833.46	507.01	261.62
13210	Energjia elektrike	254,016.93	195,495.82	29.93
13220	Sherbimet e ujesjellesit dhe kanalizimit	46,171.47	18,874.29	144.63
13230	Mbeturinat	14,955.68	22,951.82	(34.84)
13250	Telefonia fikse	6,494.35	7,354.41	(11.69)
13260	Pagesa-vendime gjyqësore			#DIV/0!
13310	Shpenz.per internet			#DIV/0!
13320	Shpenz.e telefonisë mobile			#DIV/0!
13330	Shpenzimet postare	242.60		#DIV/0!
13410	Shp.e trajnimit dhe arsimit			#DIV/0!
13420	Shpenz.e perfaq.&avokatures			#DIV/0!
13430	Sherb.te ndryshme shendetesore		375.00	(100.00)
13440	Sherbimet keshilldhene dhe profesionale	79,084.62	22,183.02	256.51
13450	Sherbimet e shtypjes/printimit	5,330.79	3,025.42	76.20
13460	Shërbimet kontraktuese tjera	239,820.63	366,518.31	(34.57)
13470	Shërbim teknike	40,868.99	32,752.31	24.78
13475	Sigurimi fizik I objekteve publike	19,857.60		#DIV/0!
13480	Shpenzimet e anetaresimit	15,000.00		#DIV/0!
13490	Sherbimet e varrimit			#DIV/0!
13501	Mobilje			

		112,937.69	98,001.56	15.24
13502	Telefon me pak se 1000 euro			#DIV/0!
13503	Kompjuteret	188,333.20	3,480.00	5,311.87
13505	Makina fotokopjuese /multifunkionale	976.60		#DIV/0!
13506	Paisje speciale mjekësore			#DIV/0!
13509	Paisje tjera	40,913.17	128,425.14	(68.14)
13510	Blerja e librave dhe veprave artistike	38,321.41	21,018.70	82.32
13610	Furnizime për zyrë	5,532.37	31,220.15	(82.28)
13611	Furnizim me dokumenta blanko	7,269.00	5,234.00	38.88
13616	Furnizim me artikuj bujqesor	45.00		#DIV/0!
13620	Furnizim ushqim dhe pije(jo dreka zyrtare)	155,746.58	244,533.79	(36.31)
13630	Furnizime mjekësore	129,319.62	157,619.37	(17.95)
13640	Furnizimet e pastrimit	5,581.00	13,876.22	(59.78)
13650	Furnizim me veshmbathje		14,735.00	(100.00)
13660	Akomodimi			#DIV/0!
13680	Tiketat siguruese(banderollat)			#DIV/0!
13710	Vaj			#DIV/0!
13720	Naftë për ngrohje qendrore	22,590.25	38,468.93	(41.28)
13750	Qymyr			#DIV/0!
13760	Drute dhe prodhimet e drurit per ngrohje	221,086.47	407,699.10	(45.77)
13770	Derivate për gjenerator			#DIV/0!
13780	Derivate per automjete, gjenerator dhe makineri	57,418.40	69,368.68	(17.23)
13810	Avanc per para te imeta	500.00	1,000.00	(50.00)
13820	Avanc per udhetime zyrtre	(2,500.00)	9,211.00	(127.14)
13950	Regjistrim i automjeteve	430.00	8,409.38	(94.89)
13951	Sigurimi i automjeteve	10,109.02	563.32	1,694.54
13952	Taksa komunale e regjis.i auto.			#DIV/0!
13953	Sigurimi i ndertesave dhe te tjera	2,277.20	3,624.00	(37.16)
14010	Mirëmb.dhe riparimi i automjeteve	26,821.99	18,072.90	48.41
14020	Mirëmbaj.e ndërtesave		29,717.77	(100.00)
14022	Mirëmbaj.e ndërtesave admin.afariste	16,350.41		#DIV/0!
14023	Mirembajtja e ndertesave arsimore	113,339.52	29,253.60	287.44
14024	Mirembajtja eobjekteve shendetesore	23,482.37	1,277.65	1,737.93
14027	Mirembajtja e objekteve kulturore	288.00		#DIV/0!
14030	Mirembajtja e auto rrugeve	11,000.00		#DIV/0!
14032	Miremb.e rrugeve lokale	132,842.04	270,960.92	(50.97)
14040	Mirëmbajtje e teknologjisë informative			

			70.00	(100.00)
14050	Mirëmbajtje mobileve dhe paisjeve	60,728.91	7,140.41	750.50
14060	Mirëmbajtja rutinore	9,125.00	55,366.27	(83.52)
14110	Qiraja për ndërtesa		3,036.44	(100.00)
14120	Qiraja për toke	16,986.57	1,518.00	1,019.01
14130	Qiraja për paisje	150.00	1,622.40	(90.75)
14140	Qiraja-makineria			#DIV/0!
14150	Qiraja- përdorime tjera të hapësirave		3,036.19	(100.00)
14210	Reklamat dhe konkurset			#DIV/0!
14220	Botimet e publikimeve			#DIV/0!
14230	Shp. për inform. pub.	7,939.50	5,000.00	58.79
14310	Kompensimi i përfaqësimit brenda vendit (dreka zyrtare)	4,496.20	2,944.40	52.70
14410	Vendimet e gjyqësore	185,390.85	58,558.10	216.59
14420	Pagesa- neni 39.2 LMFP			#DIV/0!
21110	Shp. për entit. publike			#DIV/0!
21200	Sub. për entitete jopublike	191,303.01	161,660.00	18.34
22200	Pagesa për përfituesit individual		89,600.00	(100.00)
31110	Ndërtesat e banimit			#DIV/0!
31120	Ndërtesat administrative			#DIV/0!
31121	Objektet arsimore	250,209.86	630,963.96	(60.34)
31123	Objektet kulturore	25,170.83	14,142.77	77.98
31124	Objektet sportive			#DIV/0!
31125	Objektet memoriale			#DIV/0!
31126	Rrethoja			#DIV/0!
31129	Fushat e sportit	172,372.81	4,934.76	3,393.03
31122	Ndërtesat shëndetësore	3,527.49	22,713.33	(84.47)
31136	Urat	54,369.07		#DIV/0!
31125	Monumentet dhe komplekset memoriale	49,500.00		#DIV/0!
31230	Rrugët lokale	1,600,850.11	787,749.68	103.22
31240	Trotualet	179,527.90	124,314.18	44.41
31250	Rrjetet e kanalizimit	46,852.33	110,948.33	(57.77)
31260	Rrjetet e ujësjellësit	60,000.00		#DIV/0!
31270	Mirëmbajtja e investimeve		214,999.60	(100.00)
31510	Furnizim me rrymë, gjenerim, transmetim- ndriqim publik			#DIV/0!
31640	Kompjuter			#DIV/0!
31660	Paisje mjekësore	80,000.00	100,970.00	(20.77)
31690	Paisje tjera			#DIV/0!

31703	Vetura e ndihmes se shpejte		148,820.00	(100.00)
31900	Kapital tjetër			#DIV/0!
31260	Ujësjiellësi			#DIV/0!
31620	Mobilje			#DIV/0!
31690	Paisje tjera			#DIV/0!
31700	Vetura zyrtare			#DIV/0!
32000	Investimet ne vijim			#DIV/0!
32100	Toka	658,554.00	250,000.00	163.42
32110	Shtreterit e lemenjeve	406,645.24	350,000.00	16.18
32140	Parqet dhe hapësirat publike	70,665.34	150,000.00	(52.89)
33100	Trans.kap.-entitetet publike			#DIV/0!
33200	Trans.kapitale -entitetet jopublike			#DIV/0!
34000	Pagesat sipas vendime gjyqësore	619,692.37		#DIV/0!
34100	Pagesa neni 39.2 LMFPP			#DIV/0!
Buxheti		20,942,919.76	17,666,821.98	18.54
11110	Pagat neto përmes listës së pagave		61,172.50	(100.00)
13141	Meditje-udhetim zyrtar jasht vendit			#DIV/0!
13460	Shërb.kontraktuese tjera		3,423.45	(100.00)
13501	Mobilje me pak se 1000 euro			#DIV/0!
13509	Pajisje tjera<1000		2,007.08	(100.00)
13610	Furnizime per zyre			#DIV/0!
13620	Furnizim me ushqim dhe pije(jo dreka zyrtare)		3,338.78	(100.00)
13720	Naftë për ngrohje qendrore			#DIV/0!
13760	Dru		8,589.57	(100.00)
13950	Rexhistrimi I automjeteve			#DIV/0!
14023	Mirembajtje e shkollave			#DIV/0!
14110	Qiraja për ndërtesa			#DIV/0!
14310	Dreka zyrtare			#DIV/0!
14410	Shpenzime-vendimet e gjykatave		2,322.43	(100.00)
21110	Sub.për entitete publike	30,000.00	20,640.00	45.35
21120	Sub.për entitete kulturore			#DIV/0!
21200	Sub.për entitete jopublike	406,000.18	352,598.47	15.15
22200	Pag.për përfituesit individual		109,000.00	(100.00)
31120	Ndërtesat adminis. afariste			#DIV/0!
31123	Objektet kulturore			#DIV/0!
31124	Objektet sportive			#DIV/0!
31230	Rruget lokale	8,579.40		#DIV/0!
31240	Trotuaret			#DIV/0!
31250	Kanalizimi			#DIV/0!
32100	Toka			#DIV/0!
32110	Rregullimi I lemenjeve			#DIV/0!
32050	Financim me IPA			#DIV/0!

32110	Rregullimi i lemenjeve			#DIV/0!
32100	Toka- shpronedsimi			#DIV/0!
34000	Pagesat sipas vendime gjyqësore	91,420.60	112,200.51	(18.52)
Të hyrat vet.		536,000.18	675,292.79	(20.63)
13210	Energjia elektrike	14,667.50		#DIV/0!
13220	Shoënzimet e ujesjellesit dhe kanalizimit	12,372.57		#DIV/0!
13260	Pagesat- vendime gjyqësore	11,136.74		#DIV/0!
13501	Mobilje me pak se 1000 euro			#DIV/0!
21200	Sub.për entitete jopublike	123,345.70		#DIV/0!
22100	Transfere për Qeveri tjera			#DIV/0!
22200	Pag.për përfituesit individual			#DIV/0!
31110	Ndërtesat e banimit			#DIV/0!
31120	Ndertesat administrative afariste	181,877.53	129,448.00	40.50
31121	Objektet arsimore			#DIV/0!
31122	Objektet shendetesore			#DIV/0!
31124	Objektet sportive		23,104.84	(100.00)
31126	Rrethoja			#DIV/0!
31128	Garazha			#DIV/0!
31230	Rruget lokale	142,407.00	42,655.93	233.85
31240	Trotuaret			#DIV/0!
31250	Kanalizimi			#DIV/0!
31270	Mirembajtja e investimeve			#DIV/0!
32100	Tokat	18,096.00		#DIV/0!
32110	Rregullimi i lemenjeve			#DIV/0!
34000	Pagesat sipas vendimeve gjyqësore	469,802.27		#DIV/0!
Të hyrat vetanake të bartura		973,705.31	195,208.77	398.80
13460	Sherbime kontraktuese tjera			#DIV/0!
21200	Subvencionet per entitetet jopublike	120,410.00		#DIV/0!
22200	Pag.për përfituesit individual			#DIV/0!
31122	Objektet shendetesore			#DIV/0!
32110	Rregullimi i lemenjeve			#DIV/0!
Donatoret e Brendshem		120,410.00	-	#DIV/0!
	TOTALI	22,573,035.25	18,537,323.54	21.77

Shpenzimet sipas programeve janar-shtator 2024

10 - BUXHETI	20,942,919.76
615 - PODUJEVË	20,942,919.76
16005 - ZYRA E KRYETARIT - PODUJEVË	133,508.76
11 - PAGA DHE SHTESA	133,508.76
16305 - ADMINISTRATA - PODUJEVË	744,384.51
11 - PAGA DHE SHTESA	333,294.56
13 - MALLRA DHE SHËRBIME	208,103.31
14 - SHPENZIME KOMUNALE	202,986.64
16609 - INSPEKSIONI - PODUJEVË	103,111.65
11 - PAGA DHE SHTESA	103,111.65
16905 - ZYRA E KUVENDIT KOMUNAL - PODUJEVË	245,261.96
11 - PAGA DHE SHTESA	240,631.84
13 - MALLRA DHE SHËRBIME	4,630.12
17505 - BUXHETI- PODUJEVË	121,915.64
11 - PAGA DHE SHTESA	121,915.64
18165 - INFRASTRUKTURA PUBLIKE - PODUJEVË	1,781,247.38
11 - PAGA DHE SHTESA	60,618.99
13 - MALLRA DHE SHËRBIME	479,362.59
30 - PASURITË JOFINANCIARE	1,241,265.80
18225 - SHËRBIMET E ZJARRFIKSËVE - PODUJEVË	110,089.29
11 - PAGA DHE SHTESA	110,089.29
19725 - ZKK - PODUJEVË	11,321.48
11 - PAGA DHE SHTESA	11,321.48
47005 - BUJQËSIA - PODUJEVË	134,310.41
11 - PAGA DHE SHTESA	42,026.97
13 - MALLRA DHE SHËRBIME	2,880.43
20 - SUBVENCIONE DHE TRANSFERE	89,403.01
48005 - PLANIFIKIMI DHE ZHVILLIMI EKONOMIK - PODUJEVË	773,766.58
11 - PAGA DHE SHTESA	61,195.55
13 - MALLRA DHE SHËRBIME	5,140.69
30 - PASURITË JOFINANCIARE	707,430.34
65025 - SHËRBIMET KADASTRALE - PODUJEVË	89,082.55
11 - PAGA DHE SHTESA	88,682.55
13 - MALLRA DHE SHËRBIME	400.00
66030 - PLANIFIKIMI HAPËSINOR DHE RREGULLATIV - PODUJEVË	1,291,339.82
11 - PAGA DHE SHTESA	78,432.84

13 - MALLRA DHE SHËRBIME	84,139.13
30 - PASURITË JOFINANCIARE	1,128,767.85
73014 - ADMINISTRATA - PODUJEVË	50,627.13
11 - PAGA DHE SHTESA	50,627.13
73300 - SHËRBIMET E KUJDESIT PRIMAR SHËNDETËSOR - PODUJEVË	2,291,341.65
11 - PAGA DHE SHTESA	1,802,570.10
13 - MALLRA DHE SHËRBIME	369,475.71
14 - SHPENZIME KOMUNALE	35,768.35
30 - PASURITË JOFINANCIARE	83,527.49
75521 - SHËRBIMET SOCIALE - PODUJEVË	73,971.51
11 - PAGA DHE SHTESA	73,971.51
85005 - SHËRBIMET KULTURORE - PODUJEVË	403,452.98
11 - PAGA DHE SHTESA	100,002.34
13 - MALLRA DHE SHËRBIME	56,407.00
30 - PASURITË JOFINANCIARE	247,043.64
85142 - TEATRI - PODUJEVË	104,363.87
11 - PAGA DHE SHTESA	90,363.87
20 - SUBVENCIONE DHE TRANSFERE	14,000.00
92025 - ADMINISTRATA - PODUJEVË	158,266.51
11 - PAGA DHE SHTESA	70,366.51
20 - SUBVENCIONE DHE TRANSFERE	87,900.00
92290 - ARSIMI PARAFILLOR ÇERDHET - PODUJEVË	7,054.00
13 - MALLRA DHE SHËRBIME	7,054.00
92291 - ARSIMI PARAFILLOR ÇERDHJA E FËMIJËVE - PODUJEVË	283,595.23
11 - PAGA DHE SHTESA	250,829.49
13 - MALLRA DHE SHËRBIME	32,765.74
93120 - ARSIMI FILLOR - PODUJEVË	1,752,713.53
11 - PAGA DHE SHTESA	1,667,503.63
30 - PASURITË JOFINANCIARE	85,209.90
93121 - SHKOLLA FILLORE - ALI AJETI - PODUJEVË	377,023.27
11 - PAGA DHE SHTESA	360,626.27
13 - MALLRA DHE SHËRBIME	7,286.77
14 - SHPENZIME KOMUNALE	9,110.23
93122 - SHKOLLA FILLORE - ALI HADRI - PODUJEVË	272,638.50
11 - PAGA DHE SHTESA	265,860.60
30 - PASURITË JOFINANCIARE	6,777.90
93123 - SHKOLLA FILLORE - HAMIT SEJDIU - PODUJEVË	266,520.40
11 - PAGA DHE SHTESA	266,520.40
93124 - SHKOLLA FILLORE - SHEFKI KULETA - PODUJEVË	227,336.52

11 - PAGA DHE SHTESA	227,336.52
93125 - SHKOLLA FILLORE - LASGUSH PORADECI - PODUJEVË	101,785.09
11 - PAGA DHE SHTESA	101,785.09
93126 - SHKOLLA FILLORE - NAUM VEQILHARXHI - PODUJEVË	102,212.65
11 - PAGA DHE SHTESA	102,212.65
93127 - SHKOLLA FILLORE - DËSHMORET E KOMBIT - PODUJEVË	196,955.88
11 - PAGA DHE SHTESA	196,955.88
93128 - SHKOLLA FILLORE - SHEQË MEROVCI - PODUJEVË	83,185.06
11 - PAGA DHE SHTESA	83,185.06
93129 - SHKOLLA FILLORE - ZENEL HAJDINI - PODUJEVË	159,474.00
11 - PAGA DHE SHTESA	148,671.04
13 - MALLRA DHE SHËRBIME	10,802.96
93130 - SHKOLLA FILLORE - ILIR KONUSHEVCI - PODUJEVË	160,787.78
11 - PAGA DHE SHTESA	160,787.78
93131 - SHKOLLA FILLORE - ENVER MALOKU-PODUJEVE - PODUJEVË	375,196.44
11 - PAGA DHE SHTESA	329,449.78
13 - MALLRA DHE SHËRBIME	45,746.66
93132 - SHKOLLA FILLORE - JETULLAH GASHI DOBËRDOL - PODUJEVË	80,114.40
11 - PAGA DHE SHTESA	80,114.40
93133 - SHKOLLA FILLORE - SHEFKI LATIFI POLLATË - PODUJEVË	144,892.44
11 - PAGA DHE SHTESA	144,892.44
93134 - SHKOLLA FILLORE - XHELADIN REKALIU - PODUJEVË	235,791.41
11 - PAGA DHE SHTESA	226,340.09
13 - MALLRA DHE SHËRBIME	9,451.32
93135 - SHKOLLA FILLORE - AFRIM E FAHRIU - PODUJEVË	239,299.80
11 - PAGA DHE SHTESA	187,801.01
13 - MALLRA DHE SHËRBIME	51,498.79
93136 - SHKOLLA FILLORE - JAHE HASANI - PODUJEVË	74,628.61
11 - PAGA DHE SHTESA	74,628.61
93137 - SHKOLLA FILLORE - DITURIA - PODUJEVË	108,451.61
11 - PAGA DHE SHTESA	108,451.61
93138 - SHKOLLA FILLORE - DRITA - PODUJEVË	155,771.76
11 - PAGA DHE SHTESA	155,771.76
93139 - SHKOLLA FILLORE - ELENA GJIKA - PODUJEVË	105,480.76
11 - PAGA DHE SHTESA	105,480.76
93140 - SHKOLLA FILLORE - EMIN DURAKU - PODUJEVË	142,778.44
11 - PAGA DHE SHTESA	142,778.44
93141 - SHKOLLA FILLORE - EQREM ÇABEJ - PODUJEVË	100,754.76
11 - PAGA DHE SHTESA	100,754.76

93142 - SHKOLLA FILLORE - ESAT MEKULI - PODUJEVË	89,722.50
11 - PAGA DHE SHTESA	89,722.50
93143 - SHKOLLA FILLORE - KONGRESI I MANAST - PODUJEVË	344,812.74
11 - PAGA DHE SHTESA	328,009.24
13 - MALLRA DHE SHËRBIME	16,803.50
93144 - SHKOLLA FILLORE - LUIGJ KURAKUQI - PODUJEVË	325,380.56
11 - PAGA DHE SHTESA	325,380.56
93145 - SHKOLLA FILLORE - MUSLI DUMOSHI - PODUJEVË	115,637.21
11 - PAGA DHE SHTESA	77,243.78
30 - PASURITË JOFINANCIARE	38,393.43
93146 - SHKOLLA FILLORE - SAMI FRASHERI - PODUJEVË	11,215.63
11 - PAGA DHE SHTESA	11,215.63
93147 - SHKOLLA FILLORE - ZAHIR PAJAZITI - PODUJEVË	236,973.18
11 - PAGA DHE SHTESA	177,331.26
13 - MALLRA DHE SHËRBIME	59,641.92
93148 - SHKOLLA FILLORE - RILINDJA - PODUJEVË	93,082.80
11 - PAGA DHE SHTESA	93,082.80
93149 - SHKOLLA FILLORE - NAIM FRASHERI - PODUJEVË	672,995.33
11 - PAGA DHE SHTESA	404,601.94
13 - MALLRA DHE SHËRBIME	92,418.89
14 - SHPENZIME KOMUNALE	68,047.60
30 - PASURITË JOFINANCIARE	107,926.90
94321 - SHKOLLA E MESME - EKONOMIK ISA BOLETINI - PODUJEVË	1,362,947.51
11 - PAGA DHE SHTESA	728,595.63
13 - MALLRA DHE SHËRBIME	14,659.51
30 - PASURITË JOFINANCIARE	619,692.37
94322 - SHKOLLA E MESME - TEKNIKE - FAN NOLI - PODUJEVË	640,255.92
11 - PAGA DHE SHTESA	574,119.92
13 - MALLRA DHE SHËRBIME	66,136.00
94323 - GJIMNAZI - ALEKSANDER - PODUJEVË	649,660.37
11 - PAGA DHE SHTESA	638,695.37
13 - MALLRA DHE SHËRBIME	10,965.00
94342 - SHKOLLA FILLORE - DR IBRAHIM RUGOVA - PODUJEVË	668,125.70
11 - PAGA DHE SHTESA	400,903.63
13 - MALLRA DHE SHËRBIME	267,222.07
94343 - SHKOLLA FILLORE - ELFIR BEHRAMI - METEHI - PODUJEVË	91,085.24
11 - PAGA DHE SHTESA	91,085.24
94344 - SHKOLLA FILLORE- PAVARSIA - SIBOFC - PODUJEVË	132,313.99
11 - PAGA DHE SHTESA	132,313.99

94345 - SHKOLLA FILLORE - SHABAN SHALA - PODUJEVË	520,471.97
11 - PAGA DHE SHTESA	380,433.03
13 - MALLRA DHE SHËRBIME	134,313.33
14 - SHPENZIME KOMUNALE	5,725.61
94346 - SHKOLLA FILLORE - NUHI GASHI - PODUJEVË	196,311.38
11 - PAGA DHE SHTESA	184,409.65
30 - PASURITË JOFINANCIARE	11,901.73
94347 - SHKOLLA FILLORE - JETULLA ISLAMI - DYZ	57,963.26
11 - PAGA DHE SHTESA	57,963.26
94348 - SHKOLLA FILLORE - KADRI KADRIU - PODUJEVË	214,523.27
11 - PAGA DHE SHTESA	214,523.27
94349 - SHKOLLA FILLORE - HYZRIU E SAMIU - LETANC	143,635.18
11 - PAGA DHE SHTESA	143,635.18
21 - TE HYRAT VETANAKE	536,000.18
615 - PODUJEVË	536,000.18
18165 - INFRASTRUKTURA PUBLIKE - PODUJEVË	96,300.00
20 - SUBVENCIONE DHE TRANSFERE	96,300.00
48005 - PLANIFIKIMI DHE ZHVILLIMI EKONOMIK - PODUJEVË	55,331.04
20 - SUBVENCIONE DHE TRANSFERE	55,331.04
66030 - PLANIFIKIMI HAPËSINOR DHE RREGULLATIV - PODUJEVË	100,000.00
30 - PASURITË JOFINANCIARE	100,000.00
73014 - ADMINISTRATA - PODUJEVË	150,150.00
20 - SUBVENCIONE DHE TRANSFERE	150,150.00
85005 - SHËRBIMET KULTURORE - PODUJEVË	107,419.14
20 - SUBVENCIONE DHE TRANSFERE	107,419.14
92025 - ADMINISTRATA - PODUJEVË	26,800.00
20 - SUBVENCIONE DHE TRANSFERE	26,800.00
22 - TË HYRAT VETANAKE NGA VITI I KALUAR	973,705.31
615 - PODUJEVË	973,705.31
18165 - INFRASTRUKTURA PUBLIKE - PODUJEVË	181,877.53
30 - PASURITË JOFINANCIARE	181,877.53
47005 - BUJQËSIA - PODUJEVË	112,869.55
20 - SUBVENCIONE DHE TRANSFERE	65,665.20
30 - PASURITË JOFINANCIARE	47,204.35
48005 - PLANIFIKIMI DHE ZHVILLIMI EKONOMIK - PODUJEVË	52,718.96
20 - SUBVENCIONE DHE TRANSFERE	52,718.96
66030 - PLANIFIKIMI HAPËSINOR DHE RREGULLATIV - PODUJEVË	512,861.00
30 - PASURITË JOFINANCIARE	512,861.00
73300 - SHËRBIMET E KUJDESIT PRIMAR SHËNDETËSOR - PODUJEVË	14,667.50

14 - SHPENZIME KOMUNALE	14,667.50
92025 - ADMINISTRATA - PODUJEVË	21,478.69
20 - SUBVENCIONE DHE TRANSFERE	4,961.54
30 - PASURITË JOFINANCIARE	16,517.15
93120 - ARSIMI FILLOR - PODUJEVË	61,136.74
14 - SHPENZIME KOMUNALE	11,136.74
30 - PASURITË JOFINANCIARE	50,000.00
93149 - SHKOLLA FILLORE - NAIM FRASHERI - PODUJEVË	12,372.57
14 - SHPENZIME KOMUNALE	12,372.57
94320 - ARSIMI I MESEM - PODUJEVË	3,722.77
30 - PASURITË JOFINANCIARE	3,722.77
31 - GRANT I DONAT.TË MBRENDSHËM	120,410.00
615 - PODUJEVË	120,410.00
47005 - BUJQËSIA - PODUJEVË	86,960.00
20 - SUBVENCIONE DHE TRANSFERE	86,960.00
48005 - PLANIFIKIMI DHE ZHVILLIMI EKONOMIK - PODUJEVË	33,450.00
20 - SUBVENCIONE DHE TRANSFERE	33,450.00
Total Balance	22,573,035.25

Tabela 2: Plani Afatmesëm i të hyrave totale të buxhetit komunal							
Nr.	Përshkrimi	Plani 2024	Realiz.janar-shtator 2024	Përqindja e realizimit	Realiz.janar-shtator 2023	Krahasimi 2024-2023	
1.1	TË HYRAT VETANAKE	1,859,659	1,356,459	73	1,548,989	-12.43%	
1.1.1	Tatimi në pronë	705,256	237,066	34	578,968	-59.05%	
	Tatimi ne toke	143,739					
1.1.2	Taksat komunale	593,664	805,147	136	676,256	19.06%	
	Licencat dhe lejet	130,757	6,041	5	3,417	76.81%	
	Certifikatat dhe dokumentet zyrtare	100,000	65,202	65	80,521	-19.02%	
	Taksat e paisjeve motorike(gjohat në trafik, regji i auto., agjens. i pyleve)	100,000	346,481	346	305,052	13.58%	
	Lejet për ndërtesa	208,664	275,131	132	155,866	76.52%	
	Taksat tjera komun. (aktiv.gjco. dhe shërb. e inspektimit)	54,243	112,292	207	131,400	-14.54%	
	Takse per mbeturina						
1.1.3	Ngarkesat komunale	267,000	258,069	97	236,363	9.18%	
	Ngarkesat rregullatore			#DIV/0!		#DIV/0!	
	Të hyrat nga qiraja(shfryt. i pronës komunale)	120,000	71,663	60	77,519	-7.55%	
	Bashkë-pagesat për arsim	75,000	120,945	161	92,205	31.17%	
	Bashkë-pagesat për shëndetësi	72,000	65,462	91	66,639	-1.77%	
	Ngarkesat tjera komunale			#DIV/0!		#DIV/0!	
1.1.4	Të hyrat tjera(të ardhurat tjera-taksat administrative)	150,000	23,464	16	30,874	-24.00%	
1.1.5	Gjohat e gjykatës		28,245	#DIV/0!	24,795	13.91%	
1.1.6	Shitja e asetëve			#DIV/0!		#DIV/0!	
1.1.7	Te hyrat nga kultura		4,468		1,733		
	Grantet dhe donacionet		299,313	#DIV/0!	129,060	131.92%	
	Vendore		299,313	#DIV/0!	129,060	131.92%	
	Të huajaja			#DIV/0!		#DIV/0!	
1.1.7	Konfiskim i garancionit te tenderit						

P. S Realizimi I te hyrave vetanake pa donacione



Republika e Kosovës / Republika Kosova / Republic of Kosova
Komuna e Podujevës / Opština Podujevo / Municipality of Podujeva



DREJTORIA E PLANIFIKIMIT URBAN DHE MBROJTJES SË MJEDISIT

Në bazë të nenit 62.3) ndërlidhur me nenet 11, 12.2 shkronja d) të Ligjit për vetëqeverisjen lokale nr.03/L-040, neneve 19, 20, 21, 22, 23 dhe 24 të Udhëzimit Administrativ (MAPL) nr. 04/2023, për administratë të hapur në komunë nenit 13 paragrafi 1.1 të Rregullores (MAPL) nr.02/2021 për procedurën e hartimit dhe publikimin e akteve të komunës, dhe nenet 14, 15 paragrafi 2.4 të Statutit të Komunës së Podujevës, nr.prot.01-020/01-0050862/18, Drejtori i Drejtorisë së Planifikimit Urban dhe Mbrojtje të Mjedisit, Kuvendit të Komunës, i,

Propozon

VENDIM PËR VËNIE NË KONSULTIM PUBLIK

Neni 1

Vihet në konsultim publik:

- *Propozim plani lokal për veprim në mjedis 2024-2029*

Neni 2

Diskutimi publik zgjat 30 ditë përkatësisht prej datës, **04.11.2024 deri më 03.12.2024**, brenda së cilës Drejtoria e Planifikimit Urban dhe Mbrojtje të Mjedisit, mund të organizoj diskutime/konsultime të ndryshme publike, kurse Debati i përgjithshëm publik me qytetarë mbahet më datë **29.11.2024** duke filluar nga **ora 10:00**, në ndërtesën e re të Komunës, kati përdhës - salla e mbledhjeve.

Neni 3

Propozimet, sugjerimet, apo vërejtjet eventuale paraqiten gjatë debateve publike, gjithashtu në formë të shkruar mund të paraqiten gjatë kohëzgjatjes së diskutimit/konsultimit publik në Zyrën për Marrëdhënie me Publikun dhe Informim, ndërtesa e re e Komunës zyra nr.54, si dhe në formë elektronike mund të dërgohen në e-mail adresën; artiola.zeneli@rks-gov.net; remzi.kodraniu@rks-gov.net, të cilat pastaj përcjellën në Drejtorinë e Planifikimit Urban dhe Mbrojtje të Mjedisit, brenda periudhës së diskutimit/konsultimit publik.

Neni 4

Dokumenti sipas nenit 1, është pjesë përbërëse e këtij vendimi dhe i njëjti publikohet në ueb-faqen zyrtare të Komunës: <http://kk.rks-gov.net/podujeve> (*rubrika; aktet për diskutim publik*), në Platformën qendrore të konsultimeve publike, si dhe në lokalitete të ndryshme aty ku Komuna e vlerëson të nevojshme.

Neni 5

Konsultimi/debati publik zbatohet, në bashkëpunim dhe koordinim me Zyrën për Marrëdhënie me Publikun dhe Informim, Drejtorinë e Planifikimit Urban dhe Mbrojtje të Mjedisit, përgatit raportin nga konsultimi dhe debati publik dhe jep sqarime për arsyeshmërinë e pranimet ose mospranimet të propozimeve dhe sugjerimeve konkrete.

Neni 6

Pas shqyrtimit dhe miratimit, Vendimi hyn në fuqi pas 7 ditë pas publikimit ueb faqen zyrtare të Komunës.

Nr.prot. 01-052/09-0068829/24
Podujevë, datë; 16.10.2024





DRAFT

PLANI LOKAL PËR VEPRIM NË MJEDIS 2024 - 2029

Komuna e Podujevës



PLANI LOKAL PËR VEPRIM NË MJEDIS 2024-2029

Fjala e Kryetarit të Komunës



Të nderuar qytetarë të komunës tonë ju prezantoj Planin Lokal për Veprim në Mjedis, I cili është një dokument planifikues strategjik, që adreson zgjidhjen e problemeve mjedisore në nivel lokal. Ky plan ka për qëllim kryesor përmirësimin e gjendjes së mjedisit në territorin e komunës. Në kuadër të planit është bërë vlerësimi i gjendjes ekzistuese të mjedisit, janë identifikuar problemet kryesore mjedisore, janë përcaktuar prioritetet kryesore si dhe janë planifikuar afatet, veprimet, aktivitetet dhe projektet kryesore që do të ndërmerren për periudhën e ardhshme 5 vjeçare për mjedisin e komunës së Podujevës. Plani Lokal i Veprimit në Mjedis është në harmoni me Planin Zhvillimor Komunal dhe Hartën Zonale Komunale si dhe me dokumente tjera strategjike dhe zhvillimore të komunës.

Hartimi dhe miratimi i këtij plani është i një rëndësie të veçantë për komunën, meqenëse është kërkesë ligjore që del nga Ligji për Mbrojtjen e Mjedisit dhe po ashtu është pjesë e angazhimeve të komunës veçanërisht të Drejtorisë për Urbanizëm, Planifikim dhe Mbrojtje të Mjedisit për përmbushjen e përgjegjësiave për fuqizimin e qeverisjes lokale. Objektivi kryesor i këtij plani, është që Komuna e Podujevës, të ketë një Plan Mjedisor, në harmonizim me normat ligjore të infrastrukturës mjedisore. Në kuadër të këtij plani është **përgatitur** edhe harta online në të cilën qytetarët mund të qasen për t'i parë objektet e mbrojtura natyrore.

Zhvillimi i qëndrueshëm i përcaktuar brenda këtij plani , nuk nënkupton vetëm ruajtën e mjedisit por edhe shfrytëzimit racional të resurseve për zhvillimin ekonomik duke bërë Podujevën qytet ekologjik dhe destinacion turistike.

Përkushtimi im, si Kryetar i Komunës, do të jetë i përqendruar në përmirësimin e jetës së qytetarëve të komunës tonë, duke e mbështetur fuqishëm zhvillimin dhe përmirësimin e standardit jetësor dhe mjedisor.

Përzemërsisht !

Sh. Bulliqi – Kryetar i Komunës

Përmbajtja:

1. Hyrje	8
1.1 Çka është PLVM.....	8
1.2 Arsyeshmëria e Planit	9
1.3 Rëndësia e Planit Lokal të Veprimit në Mjedis.....	9
1.4 Baza ligjore për hartimin e Planit Lokal i Veprimit në Mjedis.....	10
1.5 Qëllimi dhe objektivat e PLVM-së	13
1.6 Procesi dhe Metodologjia për përgatitjen e PLVM-së.....	14
2. Profili I Komunës	15
2.1 Pozita Gjeografike	15
2.2 Gjeologjia dhe Relievi.....	17
2.2.1 Gjeologjia.....	17
2.2.2 Relievi	19
2.3 Klima dhe Hidrografia	21
2.3.1 Klima.....	21
2.3.2 Hidrografia	23
2.4 Pedologjia dhe Biogjeografia	25
2.4.1 Pedologjia.....	25
2.4.2 Biogjeografia	26
2.5 Shëndeti Publik , Arsimi dhe Mirëqenia Sociale	28
2.5.1 Shëndetësia.....	28
2.5.2 Arsimi.....	30
2.5.3 Mirëqenia Sociale.....	32
2.6 Trashëgimia Natyrore dhe Kulturore	34
2.6.1 Trashëgimia Natyrore.....	34
2.6.2 Trashëgimia Kulturore	36
2.7 Turizmi	41
3. Presionet në Mjedis	44
3.1 Popullsia dhe Vendbanimet.....	44
3.2 Industria dhe Bizneset	46
3.3 Infrastruktura	47
3.3.1 Transporti	47
3.3.2 Transporti Rrugor.....	47
3.3.3 Transporti Hekurudhor	48
3.3.4 Sipërfaqet e rrjetit të transportit- ajror.....	49
3.3.5 Ndriçimi Publik	50
3.3.6 Shërbimet e Telekomunikacionit.....	50
3.3.7 Ujësjellësi dhe Kanalizimi	51
3.3.8 Rrjeti Elektrik.....	51
3.4 Bujqësia	53

4. Gjendja e Mjedisit	57
4.1 Resurset Ujore dhe Menaxhimi I tyre	57
4.1.2 Menaxhimi Ujërave të ndotura.....	58
4.2 Ajri dhe Zhurma	59
4.2.1 Cilësia e Ajrit	59
4.2.2 Zhurma	60
4.3 Menaxhimi I Mbeturinave	61
4.4 Shfrytëzimi I Tokës dhe Cilësia e Dheut	67
4.4.1 Shfrytëzimi I Tokës.....	67
4.4.2 Tokat dhe Cilësia e Dheut.....	69
4.5 Natyra dhe Biodiversiteti	70
5. Problemet Kryesore Mjedisore	73
5.1 Ujërat	73
5.2 Ajri	74
5.3 Biodiversiteti	75
5.4 Peisazhi dhe Ekosistemet Specifike	76
5.5 Mjedisi Social dhe Ekonomik	77
5.6 Tokat	78
5.7 Turizmi	79
5.8 Zhurma	80
6. Prioritetet Mjedisore	81
6.1 Prioritetet mjedisore për periudhën 2024-2029	81
7. Plani i aktiviteteve dhe veprimeve	83
7.1 Plani i aktiviteteve dhe veprimeve për periudhën 2024-2029	83
8. Plani I monitorimit dhe zbatimit të PLVM-së	93
9. Referencat dhe Burime të Informatave	101
9.1 Referencat	101
9.2 Burimet e Informatave	102

Indeksi i Shkurtesave:

AEM –Agjencia Europiane e Mjedisit
AKK – Agjencia Kadastrale e Kosovës
AMF- Ambulancë e Mjeksisë Familjare
AMMK- Agjencia Për Mbrojtjen e Mjedisit të Kosovës
ASK- Agjencia e Statistikave të Kosovës
DB- **Data bazë**
DBPZHR- Drejtorati për Bujqësi Pylltari dhe Zhvillim Rural
DPUMM- Drejtorati Për Planifikim Urbanizëm dhe Mbrojtje e Mjedisit
DSHMS- Drejtorati Për Shëndetësi dhe Mirëqenie Sociale
FSHMN- Fakulteti I Shkencave Matematike Natyrore
GAP- Instituti për kërkime dhe avokim për politika
GIS – Sistemi i Informacionit Gjeografik
HZK- Harta Zonale Komunale
IADK- **Iniciativa** për **Zhvillimin e Bujqësisë** së Kosovës,
IHMK- Instituti Hidrometeorologjik i Kosovës
IKMN- Instituti Kombëtar Për Mbrojtjen e **Natyrës**
IPKO – Operator **i** Telefonisë dhe Internetit
KMDK- Kompania e Menaxhimit të Deponive të Kosovës
KPMM – Komisioni I Pavarur Për Miniera dhe Minerale
KRM- Kompania Rajonale e Mirëmbajtjes
KRU- Kompania Rajonale e **Ujësjiellit**
MAPL- Ministria e Administrimit dhe Pushtetit Lokal
MKRS- Ministria e Kulturës Rinisë dhe Sportit
MMPHI- Ministria e Mjedisit, Planifikimit Hapësinor dhe Infrastrukturës
NJOU – Njësia Operative e **Ujësjiellit**
PKVM – Planin e ri të Veprimit Kombëtar në Mjedis
PLMMK- Plani Lokal Për Menaxhimin e Mbeturave Komunale
PLVM- Plani Lokal Për Veprim në Mjedis
PTK- Posta dhe Telekomunikacioni i Kosovës
PZHK- Plani Zhvillimor Komunal
QKMF- Qendër Kryesore e Mjeksisë Familjare
QMF- Qendër e **Mjeksisë** Familjare
REC - Qendra Rajonale e Mjedisit për Evropën **juglindore**
SEZHL- Strategjia Ekonomike për Zhvillim Lokal
SIDA - Agjencisë Suedeze për Zhvillim Ndërkombëtar
SISH- Sistemi Informativ Shëndetësor
SKMM - Strategjinë Kombëtare për Mbrojtjen e Mjedisit
SZHT- Strategjia e Zhvillimit të Turizmit
UÇK- Ushtria Çlirimtare e Kosovës

Indeksi i Tabelave

- Tabela 1. Ligjet mjedisore, qëllimi dhe fushëveprimi i tyre
- Tabela 2. Dokumentet strategjike dhe planifikuese të Komunës së Podujevës
- Tabela 3. Numri I shërbimeve të kryera në QKMF 2023 - Podujevë
- Tabela 4. Numri I Nxënësve sipas shkollave në komunën e Podujevës
- Tabela 5. Vlerat e mbrojtura Natyrore në komunën e Podujevës
- Tabela 6. Lista e Trashëgimisë Kulturore në komunën e Podujevës
- Tabela 7. **Trafo stacionet** në komunën e Podujevës
- Tabela 8. Kultivimi i kulturave lavërtare dhe prodhimtaria
- Tabela 9. Prodhimtaria e Perimeve
- Tabela 10. Prodhimtaria e Pemëve
- Tabela 11. Statistika - mbajtja e kafshëve
- Tabela 12. Vlerat Kufitare të burimit të zhurmës varësisht sipas llojit të trafikut
- Tabela 13. **Amvisëritë** dhe institucionet të cilat shërbejnë me dy kompanitë e menaxhimit të mbeturinave
- Tabela 14. Përqindja e mbulimit të njësive në Komunë me shërbim
- Tabela 15. Zonat Funktionale për menaxhimin e mbeturinave në komunën e Podujevës
- Tabela 16. Shfrytëzimi i tokës në ha
- Tabela 17. Boniteti I Tokave
- Tabela 18. Lloji I Tokave në sipërfaqe
- Tabela 19. Problemet Kryesore Mjedisore - Ujërat
- Tabela 20. Problemet Kryesore Mjedisore - Ajri
- Tabela 21. Problemet Kryesore Mjedisore - Biodiversiteti
- Tabela 22. Problemet Kryesore Mjedisore - Peisazhi dhe Ekosistemet Specifike
- Tabela 23. Problemet Kryesore Mjedisore – Mjedisi Social dhe Ekonomik
- Tabela 24. Problemet Kryesore Mjedisore – Tokat
- Tabela 25. Problemet Kryesore Mjedisore – Turizmi
- Tabela 26. Problemet Kryesore Mjedisore – Zhurma
- Tabela 27. Prioritetet mjedisore për periudhën 2024-2029
- Tabela 28. Plani I Aktiviteteve dhe Veprimeve Për Periudhën 2024 -2029 dhe përgjegjësit për implementim
- Tabela 29. Plani i monitorimit për zbatimin e PLVM, indikatorët e suksesit dhe ndikimi i pritshëm

Indeksi i Grafikoneve

Grafikoni 1. Institucionet Arsimore në bazë të numrit të nxënësve

Grafikoni 2. Numri i Konsumatorëve sipas daljeve të **trafo stacioneve**

Grafikoni 3. Prodhimtaria sipas kulturave bujqësore kg/ha

Grafikoni 4. Llojet e mbeturinave në deponitë ilegale në territorin e komunës

Grafikoni 5. Llojet e tokave në komunën e Podujevës

Indeksi i Hartave

Harta 1. Pozita Gjeografike e komunës së Podujevës

Harta 2. Gjeologjia e Terrenit në Komunës së Podujevës

Harta 3. Relievi në komunën e Podujevës

Harta 4. Klima në komunën e Podujevës

Harta 5. Hidrografia (Ujërat Sipërfaqësore) në Komunën e Podujevës

Harta 6. Harta 6. Pedologjia e Komunës së Podujevës

Harta 7. Monumentet e mbrojtura Natyrore në komunën e Podujevës

Harta 8. Monumentet e Trashëgimisë Kulturore në komunën e Podujevës

Harta 9. Vendbanimet sipas numrit të banorëve në komunën e Podujevës

Harta 10. Zonat Bujqësore në komunën e Podujevës s

Harta 11. Deponitë Ilegale të Mbeturinave në komunën e Podujevës

Harta 12. Shfrytëzimi I Tokës në komunën e Podujevës

Harta 13. Zonat Pyjore në Komunën e Podujevës

Indeksi i Figurave

Figura 1. Lumi Llap në qendrën e qytetit të Podujevës

Figura 2. Peizazh **i Mbrojtur** “Ushton Lumi”- Popovë

Figura 3. Xhamia e Brainës

Figura 4. Kulla e Zahir Pajazitit dhe kompleksi memorial

Figura 5. Liqeni i Batllavës

Figura 6. Liqeni i Batllavës pamje me dron

Figura 7. Peizazh Natyror në komunën e Podujevës – Lokacioni “Malet e Kopaunikut”

Legjislacioni në fuqi i Republikës së Kosovës në fushën e mbrojtjes të mjedisit harmonizuar me standardet evropiane që është përdorur si referencë për përgatitjen e PLVM-së:

Ligji për Ujërat e Kosovës (2013/04/L-147);
Ligji për Mbrojtjen e Mjedist (2009/03/L-025);
Ligji për Mbeturinat (2012/04/L-060);
Ligji për Mbrojtjen e ajrit nga ndotja (2022/08/L-025);
Ligji për Mbrojtjen e bimëve (2013/ 04/L-120);
Ligji për Mbrojtjen e natyrës (2010/ 03/L-233);
Ligji për Mbrojtjen e varieteteve të bimëve (2008/02-L98);
Ligji për Mbrojtjen nga zhurma (2008/02-L102);
Ligji për Mbrojtjen nga zjarri (2011/ 04/L-012);
Ligji për Bujqësi dhe zhvillim rural (2023/ 08/L-072);
Ligji për Bujqësi organike (2012/ 04/L-085);
Ligji për Gjuetinë (2007/ 02/L-53);
Ligji për Plehtrat Artificiale (2007/2003/10);
Ligji për Planifikim Hapësinorë (2013/ 04/L-174);
Ligji për Pyjet ndryshim (2023/03/L-137);
Ligji për Ujitjen e tokave bujqësore (2007/ 02/L-9);
Ligji për Vlerësimin e ndikimit në mjedis (2023/08-L-181);
Ligji për Vetëqeverisje Lokale (2008/03-L040);
Ligji për Zonat e veçanta të mbrojtura (2008/03-L039);
Ligji për Vlerësimin Strategjik Mjedisor (201/ 03/L-230);
Ligji për Ndërtim (2012 04/L-110);
Udhëzimi administrativ Nr 02/07 për mbeturina nga Bateritë dhe Akumulatorët;
Udhëzimi administrative Nr. 01/2017 për **dhënien** e lejes mjedisore komunale;
Udhëzimi administrativ Nr 03/07 për administrimin e vajrave të përdorura mbeturinë;
Udhëzimi administrativ Nr. 19/2012 për automjete e hedhura dhe mbeturinat e tyre;
Udhëzimi administrativ Nr. 12/2008 për asgjësimin e mbeturinave medicinale;
Udhëzimi administrativ Nr. 05/2008 për administrimin me mbeturinat medicinale;
Udhëzimi administrativ Nr. 07/2023 për ambalazhin dhe mbeturinat e ambalazhit;
Udhëzimi administrativ Nr. 14/2015 për ndëshkime dhe gjopa mandatore;
Udhëzimi administrativ Nr.15/2017 për kriteret për përcaktimin e zonave të mbrojtura sanitare të burimeve të ujit;
Plani Kombëtarë për Veprim në Mjedis i Kosovës, 2006-2010;
Harta Zonale e Kosovës 2020 – 2030.

1.Hyrje

Mjedisi, është tërësia e rrethanave përreth një organizmi ose grup organizmesh, veçanërisht ndërthurja e kushteve të jashtme fizike, natyrore që veprojnë dhe ndikojnë në rritjen, zhvillimin, dhe mbijetesën e organizmave. Mjedisi përkufizohet si tërësia e elementeve biotike dhe abiotike në Tokë, e ndarë në mjedis natyror dhe jo natyror ose të ndërtuar. Mjedisi natyror përfshin çdo gjë që nuk është krijuar nga dora e njeriut. E kundërta e mjedisit natyror është mjedisi jo natyror ose i ndërtuar. Mjedisi në një fare mënyre përfaqëson vetë njeriun. Ai pasqyron jetën e njeriut si një libër i hapur. Që në momentin që lind e deri kur vdes njerëzit janë në kontakt të pa ndërprerë me mjedisin. Ne nga ai marrim të gjitha elementet e nevojshme për jetën. Më pak fjalë ne ekzistojmë sepse mjedisi ekziston. Natyra na ka falur një të mirë të jashtë zakonshme. Ne i'a kuptojmë rëndësinë vetëm në çastin kur e humbasim. E njëjta gjë po ndodh edhe me mjedisin. Pak e nga pak mjedisi po shkatërrohet dhe nuk po i plotëson nevojat tona. Në të ardhmen nuk do të mund të plotësoje pothuajse asnjë nga këto nevoja. Jemi pikërisht ne që kemi çuar në këtë stad, edhe pse deri para pak kohësh nuk e kuptonim.

1.1 Çka është PLVM

Në prill 1993, Ministrat e Mjedisit nga Evropa Perëndimore dhe Lindore dhe Shtetet e Bashkuara ranë dakord për një strategji të gjerë për trajtimin e problemeve mjedisore në rajon të njohur si "Plani Lokal i Veprimit në Mjedis për Evropën Qendrore dhe Lindore". Plani i Veprimit përshkruan një proces për qeveritë kombëtare për të vendosur prioritetet mjedisore dhe për të ndërmarrë veprimet e duhura për të përmirësuar kushtet mjedisore në rajon (*AEM 2020*).

Plani Lokal i Veprimit në Mjedis është një dokument strategjik që bashkon interesat e komuniteteve, vlerat dhe perspektivat e ndryshme, dhe kjo në kuadër të një Plani Zhvillimor për një zhvillim të qëndrueshëm, i cili përveç vlerave duhet gjithashtu të njohë dhe të identifikoi problemet mjedisore.

Planet Lokale të Veprimit për Mjedisin në Kosovë u lansuan për herë të parë nga një projekt rajonal "Planifikimi i Veprimit të Mjedisit Lokal për Qëndrueshmërinë në Ballkanin Perëndimor" i mbështetur nga Qeveria Suedeze përmes Agjencisë Suedeze për Zhvillim Ndërkombëtar (Sida) në vitin 2008. Ky projekt lansoj metodologjinë e PLVM në pesë komuna të Kosovës duke udhëzuar këto komunitete për të përgatitur PLVM.

1.2 Arsyeshmëria e Planit

Kosova po përballet me sfida serioze mjedisore dhe ka trashëguar një numër të madh të problemeve mjedisore të akumuluar gjatë dekadave të përdorimit të pakontrolluar të burimeve natyrore dhe minerale dhe prodhimit industrial të shoqëruar me nivel të lartë të ndotjes. Gjendja e përgjithshme mjedisore në Kosovë është përkeqësuar gjatë viteve të fundit, me rritje të ndërtimeve dhe ndotjen nga trafiku dhe objektet industriale. Problemet serioze mjedisore lidhen me ndotjen e ajrit, ujit dhe tokës, të cilat ndotje kërcënojnë biodiversitetin dhe shpyllëzimin.

Përkundër progresit të konsiderueshëm që është bërë në vitet e fundit si rezultat i shumë iniciativave dhe përmirësimeve, dëmtimet dhe degradimi i burimeve natyrore (pyjet, bujqësia dhe toka pyjore, burimet ujore, flora dhe fauna) vazhdojnë të jenë nën presion.

Për kundër faktit se komuna e Podujevës ka hartuar PLVM 2012-2017 nga komuna e Qendra Rajonale e Mjedisit për Evropën Jugë lindore (REC Kosova), ku kemi implementuar shumë projekte nga PLVM, ende përballemi me një seri problemesh mjedisore të pa zgjidhura plotësisht siç janë menaxhimi i mbeturinave, menaxhimi i ujërave të ndotura, ndotja e ujerave sipërfaqësore dhe furnizimi me ujë cilësor të pijshëm.

Planet Lokale për Veprim në Mjedis janë një mundësi e mirë për adresimin dhe zgjidhjen e problemeve mjedisore në nivel lokal dhe gjithashtu janë pikë fillestare për një planifikim dhe zhvillim të qëndrueshëm.

PLVM e komunës së Podujevës ka skaduar dhe i njëjti duhet të përditësohet nga se është edhe obligim ligjor sipas nenit 24 të Ligjit për Mbrojtjen e Mjedisit Nr. 03/L-025. Gjithashtu PLVM duhet të jetë në harmoni me Planin e ri të Veprimit Kombëtar në Mjedis (PKVM) dhe Strategjinë Kombëtare për Mbrojtjen e Mjedisit (SKMM)..

1.3 Rëndësia e Planit Lokal të Veprimit në Mjedis

- Ø PLVM-ja ofron pikë nisjet për zhvillimin të qëndrueshëm të komuniteteve.
- Ø PLVM-ja ndihmon dhe siguron që komuniteti të shqyrton në mënyrë adekuate dhe të adreson çështjet kryesore mjedisore, siç është minimizimi i ndotjes dhe mbeturinave, përdorimin e burimeve natyrore efikiente, ri pretendimi i zonave të degraduara, promovimi i preventivave për ndotje duke siguruar burime të qëndrueshme për përdorime afatgjate;

- Ø Bënë autoritetet lokale autonome duke përmbushur kështu politikën qeveritare të decentralizimit;
- Ø PLVM-ja është forum i cili tubon grupe të shumë llojshme, individëve me interesime të ndryshme dhe vlerave dhe perspektivave të bashkuara për vizionin e përbashkët;
- Ø PLVM-ja ka natyrë pjesëmarrëse në program dhe;
- Ø Mundëson që komuniteti të identifikohet me projektet dhe të ketë një ndjenjë të pronësisë mbi to.

1.4 Baza ligjore për hartimin e Planit Lokal i Veprimit në Mjedis

Plani Lokal i Veprim në Mjedis (PLVM). është dokument planifikues - strategjik, për të adresuar zgjidhjen e problemeve mjedisore në nivel lokal. Hartimi dhe miratimi i tij është paraparë me Ligjin për Mjedis (2009/03-L-025), i cili ligje ua përshkruan komunave përgjegjësinë për përgatitjen e planit, për mbrojtjen e mjedisit dhe zhvillim të qëndrueshëm brenda territorit të tyre po ashtu i njëjti udhëzon: “planin për mbrojtje të mjedisit dhe zhvillim të qëndrueshëm brenda territorit të komunës, e aprovon Kuvendi komunal përkatës”. Ndërkaq, në mënyrë më specifike, specifikon që ”Komunat të miratojnë planet e veprimit lokal në mjedis ose programe mjedisore për mbrojtjen e mjedisit, në përputhje me Planin e Kosovës për Veprim në Mjedis sipas interesave specifike të saj”. Gjatë hartimit të këtij Plani janë marrë për bazë edhe kërkesat e Strategjisë së Kosovës për Mjedisin 2013-2022. E zhvilluar nga Ministria e Mjedisit, Planifikimit Hapësinor dhe Infrastrukturës, në përputhje me Ligjin për Mbrojtjen e Mjedisit, kjo strategji paraqet bazën për hartimin e Planit të Kosovës për Veprim në Mjedis, orientimet strategjike dhe kornizën e veprimeve për mbrojtjen e mjedisit në nivel nacional. Në hartimin e dokumentit janë marrë në konsideratë edhe ligjet e fushës së mjedisit që prekin interesat në nivelin lokal. Një përshkrim i këtyre ligjeve është prezantuar në tabelën 1.

Tabela 1: Ligjet mjedisore, qëllimi dhe fushëveprimi i tyre (Gazeta e Republikës së Kosovës <https://gzk.rks-gov.net/>)

Ligji	Qëllimi dhe Fushëveprimi
Ligji nr.04/I-147 për ujërat e Kosovës	Me këtë ligj rregullohen çështjet që kanë të bëjnë me menaxhimin, planifikimin, mbrojtjen dhe përgjegjësitë institucionale në lidhje me ujërat dhe burimet ujore, duke përfshirë edhe kompetencat e komunave për ujërat.

Ligji nr. 03/ló233 mbi mbrojtjen e natyrës	Me këtë ligj përcaktohet sistemi i mbrojtjes dhe ruajtjes së përgjithshme të natyrës (e tërë laramanisë biologjike dhe peisazhore) dhe vlerave të saj, duke përfshirë edhe kompetencat e komunave për mbrojtjen e natyrës.
Ligji nr. 03/l-160 për mbrojtjen e ajrit nga ndotja	Ky ligj ka për qëllim të rregulloj dhe garantoj të drejtën e qytetarëve për të jetuar në një mjedis me ajër të pastër, d uke mbrojtur shëndetin e njeriut, faunën, florën dhe vlerat natyrore e kulturore të mjedisit. Po ashtu përcakton edhe kompetencat e komunave për menaxhimin e cilësisë së ajrit.
Ligji nr. 02 /l-102 për mbrojtjen nga zhurma	Qëllimi i këtij ligji është shmangia, parandalimi ose zvogëlimi në baza prioritare të ndikimeve të dëmshme, duke përfshirë edhe bezdisjen si rezultat i ekspozimit ndaj zhurmës. Ligji përshkruan edhe kompetencat e komunave për rregullimin e problemeve nga zhurma.
Ligji nr. 04/L-060 për mbeturina	Ky ligj rregullon menaxhimin e mbeturinave, planet për menaxhimin e mjedisit, të drejtat dhe detyrimet e personave të licencuar të cilët merren me menaxhimin e mbeturinave, mënyra dhe kushtet e mbledhjes së mbeturinave, transportit, trajtimit, përpunimit, magazinimit dhe deponimit përfundimtar, importin, eksportin dhe transitin e mbeturinave, monitorimin, sistemin informativ dhe financimin. Ligji definon edhe kompetencat e komunave për menaxhimin e mbeturinave.
Ligji nr. 03/l-153 për pyjet e Kosovës	Ky ligj i definon pyjet e Kosovës si resurse kombëtare, andaj ka për qëllim që ato të udhëhiqen në atë mënyrë që të ofrojnë rendimente me vlerë dhe në të njëjtën kohë të ruhet biodiversiteti për të mirën e gjeneratave të tashme dhe të ardhshme. Ligji definon edhe kompetencat dhe detyrat e komunave për menaxhimin e pyjeve.

Ligji nr. 03/L-040 për vetëqeverisje lokale	Ky ligj përkufizon statusin ligjor të komunave, kompetencat dhe parimet e përgjithshme të financave komunale organizimin dhe funksionimin e organeve komunale, marrëdhëniet brenda komunale dhe bashkëpunimin ndërkomunal, duke përfshirë bashkëpunimin ndërkufitar dhe marrëdhëniet ndërmjet komunave dhe pushtetit qendror
--	--

Në tabelën 2 janë prezantuar dokumentet planifikuese dhe strategjike të komunës së Podujevës që janë marrë në konsideratë gjatë përcaktimit të objektivave dhe aktiviteteve të PLVM.

Tabela 2: Dokumentet strategjike dhe planifikuese të Komunës së Podujevës (Komuna e Podujevës <https://kk.rks-gov.net/podujeve/>)

Dokumenti	Qëllimi dhe fushëveprimi
Statuti i Komunës së Podujevës	Rregullon organizimin e brendshëm të komunës dhe përcakton përgjegjësitë vetanake të organeve komunale.
Plani Zhvillimor Komunal i Komunës së Podujevës 2016- 2026	Planit Zhvillimor Komunal është një projekt strategjik për komunën dhe të ardhmen e saj. Projekti përcakton kahet e zhvillimit të ardhshëm të komunës, duke adresuar të gjitha problemet hapësinore dhe gjithashtu jep zgjidhjet e dëshiruara të këtyre problemeve përmes strategjisë së këtij plani, e cila duhet të realizohet në hapësirë dhe kohë të caktuar. Gjithashtu, hartimi i Planit Zhvillimor Komunal është edhe obligim ligjor për të gjitha komunat e Kosovë në bazë të Ligjit mbi ndryshimin e ligjit për planifikim hapësinor.
Harta Zonale Komunale e Komunës së Podujevës 2022 - 2030	Qëllimi i Hartës Zonale të Komunës (HZK) është përveç përmbushjes së kërkesës ligjore, t'i ofrojë qeverisjes komunale një instrument për kontroll të zhvillimit. HZK është dokument multi-sektorial me karakter rregullues, përmes së cilës definohet në hollësi ndarja e territorit të komunës së Podujevës në zona (të tilla si hapësirat e lira, banim, industri, bujqësia, aktivitete ekonomike, etj), ku për secilën zonë përcaktohen shfrytëzimet e lejuara dhe ato të ndaluara të tokës, kushtet zhvillimore dhe ato të ndërtimit si dhe masat e veprimit për periudhën së paku 8 vjeçare

Plani Lokal Për Veprim Në Mjedis 2012 - 2017	Plani Lokal I Veprimit në Mjedis (PLVM) është dokument i politikës mjedisore vendore, të cilat paraqesin prioritete mjedisore dhe listën e veprimeve për zgjidhjen e tyre. Përgatitja e këtij plani zhvillon më tej aftësitë e pushtetit vendor dhe subjekteve të tjera të interesuara për mjedisin dhe komunitetin. Gjithashtu, PLVM nxit bashkëpunimin midis shoqërisë civile, publikut, pushtetit vendor dhe atij qendror, biznesit dhe subjekteve të tjera mjedisore, duke përkrahur shkëmbimin e lirë të informacionit dhe
	pjesëmarrjen publike në procesin e vendimmarrjes.
Plani Lokal I Menaxhimit të Mbeturinave I Komunës së Podujevës 2017- 2022	Qëllimi i kryesor është krijimi i një kornize masash, të cilat do të synojnë zvogëlimin e sasisë së mbeturinave që krijohen në burim, zvogëlimin e sasisë së tyre që shkojnë në deponi dhe zhvillimin e një infrastrukture për ngritjen e një sistemi të integruar për menaxhimin e mbeturinave. Gjatë periudhës kohore 10 vjeçare 2013-2022 të zbatimit të saj, strategjia ka vendosur tre periudha kohore të rëndësishme (2015 – 2019 – 2022).
Rregullore Për Mbrojtjen e Mjedisit Në Komunën e Podujevës	Me këtë rregullore është krijuar baza juridike për mbrojtjen e mjedisit në nivel lokal për qytetarët e Komunës së Podujevës, në mënyrë që të jetë e përbalueshme dhe në përputhshmëri me zhvillimin e qëndrueshëm ekonomik të komunës.

1.5 Qëllimi dhe objektivat e PLVM-së

Qëllimi i përgjithshëm i Planit Lokal për Veprim në Mjedis për komunën e Podujevës është që të identifikoj problemet mjedisore, të përcaktojë **prioritetet** në sektorin e mjedisit dhe të ofrojë zgjidhje për problemet **prioritetet** mjedisore, duke synuar një menaxhim më efektiv të tyre, duke i vendosur ato në agjendën e institucioneve përgjegjëse. Objektivat specifike të planit janë:

- Ø Të bëjë vlerësimin dhe analizën e gjendjes ekzistuese të mjedisit dhe ndikimeve në mjedis nga sektorët e ndryshëm zhvillimor;
- Ø Të identifikoj dhe përcaktoj problemet dhe mangësitë kryesore mjedisore në territorin e komunës së Podujevës;
- Ø Të identifikoj dhe përcaktoj prioritetet kryesore që do të adresohen në kuadër të PLVM-së për periudhën 5 vjeçare dhe **rekomandimet** për përmirësimin e gjendjes;

- Ø Të planifikohen dhe përcaktohen afatet, aktivitetet dhe projektet që do të ndërmerren për adresimin e prioriteteve të identifikuara si dhe indikatorët përkatës për monitorimin e zbatimit të planit dhe autoritetet përgjegjëse për zbatimin e tyre.

1.6 Procesi dhe Metodologjia për përgatitjen e PLVM-së

Në kuadër të aktiviteteve për hartimin e këtij plani, Komuna e Podujevës , ka ndërmarr këto veprime: Kryetari i Komunës së Podujevës ka miratuar vendim për hartimin e PLVM-së, me qëllim që të koordinojë aktivitetet për hartimin dhe miratimin e tij. Sipas Vendimit bartës të **aktivitetit** gjatë procesit të hartimit të PLVM-së është caktuar Drejtoria për Urbanizëm, Planifikim dhe Mbrojtje të Mjedisit. Drejtoria në fjalë ka hartuar një plan dinamik për mbledhjen e të dhënave dhe koordinimin e aktiviteteve për hartimin e planit. Metodologjia e hartimit të planit dhe përcaktimit të prioriteteve të tij është orientuar duke u bazuar në:

- Ø Identifikimin e problemeve kryesore në mjedisin e komunës së Podujevës që vijnë nga sektorët e **ndryshëm** zhvillimorë bazuar në të dhënat ekzistuese dhe trendet e tyre.
- Ø Analizën dhe vlerësimin e gjendjes ekzistuese të mjedisit në Komunën e Podujevës ku është bërë prezantimi i gjendjes aktuale mjedisore bazuar në të dhënat në dispozicion. Në kuadër të analizës së gjendjes është prezantuar gjendja e **komponentëve** mjedisor. Kjo analizë shërben për të pasur një ide më të qartë të problemeve mjedisore që ka komuna dhe ndikimeve në mjedis nga sektorët e ndryshëm.
- Ø Identifikimi i problemeve kryesore mjedisore të cilat do të trajtohen për zgjidhje në kuadër të PLVM-së duke marrë për bazë kapacitetet financiare dhe zhvillimore të komunës dhe mundësitë e zgjidhjes së tyre.
- Ø Duke u bazuar në këto probleme mjedisore janë përcaktuar prioritetet mjedisore për periudhën 5 vjeçare dhe janë grupuar ato sipas tematikave përkatëse mjedisore.
- Ø Bazuar në prioritetet kryesore mjedisore është propozuar edhe plani i veprimeve për përmbushjen e këtyre prioriteteve, që do t'i shërbejnë komunës për të hartuar projektet konkrete të mbështetura nga buxheti i komunës apo nga sigurimi i fondeve nga donatorët.
- Ø Për të siguruar një implementim më efikas të PLVM është propozuar Plani i monitorimit për zbatimin e tij, ku janë përcaktuar edhe treguesit përkatës të monitorimit sipas prioriteteve.

2. Profili I Komunës

2.1 Pozita Gjeografike e komunës



Harta 1. Pozita Gjeografike e komunës së Podujevës

Llapi si rajon është i rrethuar me male. Nga ana perëndimore kufiri paraqet një vije natyrore kufizuese kundrejt komunës së Mitrovicës, sepse i mbahet shpateve lindore të maleve të Shalës së Bajgores. Nga ana veriore dhe lindore shtrihen malet, të cilat e ndajnë rajonin e Llapit nga Serbia, ku edhe Qafa e Përpellacit, Qafa e Merdarit dhe Qafa e Tullarit, ndërsa nga ana e jugut luginës së Llapit del në Fushën e Kosovës, e cila fillon nga fshati Besi-Barilevë. Territori i Llapit

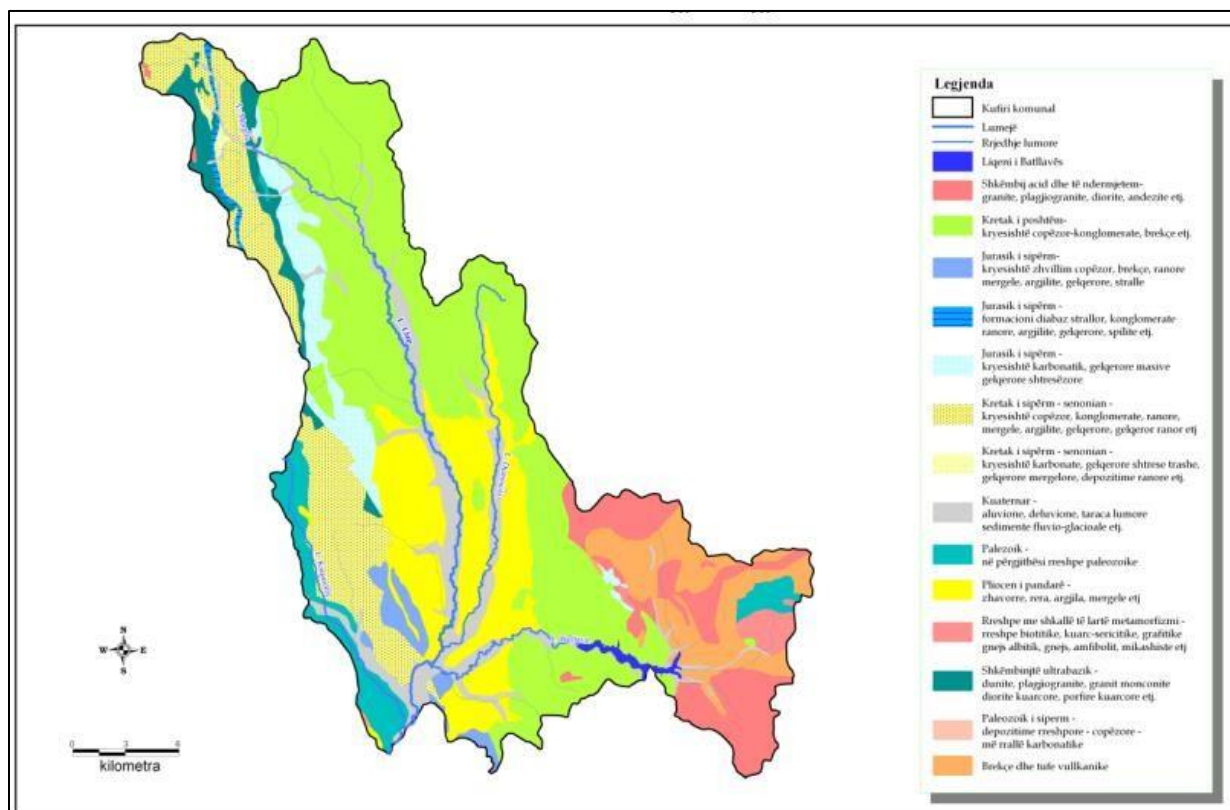
është vend malor, por e ka edhe fushëgropën e Llapit si toke pjellore. Llapi si tërësi mikrogjeografike ndahet në tri pjesë:

1. Fushëgropa e Llapit, e cila shtrihet prej fshatit Repë në veri dhe në jug deri te fshati Besi-Barilevë, me një gjatësi prej më se 35 km dhe në një gjerësi prej 12-15 km në vijën Batllavë-Llapashticë e **Epërme**.
2. Gryka e Llapit, e cila përfshinë territorin prej fshatit Repë deri në fshatin Murgull, me një gjatësi prej rreth 14 km, dhe nga Bellasica deri te Kepi i Uglarit, që është rreth 14 km në gjerësi dhe
3. Gallapi i Llapit, i cili shtrihet nga fshati Batllavë e deri në fshatin Medergofc dhe nga fshati Turuqicë deri në Keqekollë dhe Koliq.

Rajoni i Llapit ka lartësinë mesatare prej 826 m. në vetëm 4,8km të **sipërfaqes** së Llapit. Ky territor ka ma shumë vise kodrinore- malore. Komuna e Podujevës ka sipërfaqe prej: 632.97.km², është qendër e urbanizuar dhe përveç saj janë edhe 76 fshatra. Podujeva me rrethinë shtrihet në shkallen prej 42-41-35 deri 43-08-13 të gjatësisë gjeografike veriore dhe 20-58–35 deri 21-26-35 të gjatësisë gjeografike lindore. Territori i rajonit të Llapit fillon nga Kepi i Uglarit dhe shtrihet rrjedhës së lumit Llap i cili e lidh me Kosovën dhe me qafën e Përpellacit me Nishin (shteti I Serbisë). Territori i rajonit të Llapit ka pozite të rëndësishme gjeografike e strategjike. Në këtë mënyrë, ky territor ndodhet në qendër të Ballkanit. Nëpër rajonin e Llapit kalon rruga transitore që e lidh Kosovën me magjistralen e Adriatikut dhe magjistralen e Shkupit. Podujeva si qendër me e rëndësishme e Llapit, nga Prishtina është larg 30 km. Me Prishtinën lidhet me vijën hekurudhore që nga viti 1948. Nga Podujeva degëzohen rrugët rajonale. Prej tyre me të **rëndësishmet** janë: Podujeve-Kërpimëh-Pollate dhe Lluzhan-Orllan. Në këtë rajon janë 20 km rruge magjistrale, 100 km rruge rajonale dhe 150 km rrugë lokale. Podujeva është e ngritur në qendër të fushëgropës së Llapit në lartësi absolute prej 608 m të lartësisë mbidetare dhe karakterizohet si vendbanim subalpin. Për trojet etnike shqiptare është me rëndësi të veçantë strategjia kufitare me Serbinë. Pozita gjeografike e këtij rajoni ka qenë me rëndësi edhe gjatë historisë që nga koha e lashtë. Në aspektin kadastral në bazë të të dhënave nga AKK komuna e Podujevës ka 78 Zona Kadastrale (Kk **Podujevë** 2024).

2.2 Gjeologjia dhe Relievi

2.2.1 Gjeologjia



Harta 2. Gjeologjia e Terrenit në Komunës së Podujevës (Pzhk Podujevë)

Kufijtë natyror fiziko-gjeografik të kësaj hapësire bëjnë pjesë në zonën tektonike të Vardarit, duke u përfshirë në **nën zonën** Qendrore dhe atë të Jashtme të saj. Pikërisht me këtë shtrirje gjeologjike lidhet një përbërje litologjike e larmishme dhe trajta tejet të ndryshme të deformimeve të tyre, përfshi strukturat rrudhosëse dhe ato shkëputëse. Trajtimi i tyre ka një rëndësi të veçantë, pasi nëpërmjet të tyre është realizuar formimi dhe evolucioni morfotektonik dhe morfoklimatik i relievit në tërësi të kësaj pjese. Kontaktet tektonike ndërmjet këtyre dy **nën zonave**, të cilat përgjithësisht kushtëzojnë edhe ndarjen midis njësive morfologjike VL (Gollakut e pellgun e Llapit) dhe atyre JP (Kopaonikun dhe pjesën VP të Fushës së Kosovës), janë të tipit të mbihipjes. Kjo dukuri tektonike ka ndikuar drejtpërdrejtë në krijimin e brezave të fuqishëm të shkatërrimit midis shkëmbinjve terrigjen dhe atyre magmatikë, të cilët paraqiten me rëndësi të veçantë në drejtim të evolucionit morfologjik të relievit të kësaj zone. Shtrirjen shumë më të gjerë hapësimore e ka **nën zona** Qendrore, e cila ndërtohet kryesisht nga shkëmbinjte

magmatikë të jurasikut e miocenit, pastaj ato terrigjen të metamorfizuar të paleozoit dhe të kretakut (Sh. Bulliqi 2006).

Kurse nën zona tektonike e brendshme, e cila përfshinë kryesisht relievin kodrinoro-malor të Gollakut dhe pellgun e Llapit, ndërtohet në pjesën më të madhe prej shkëmbinjve flishor të metamorfizuar të kretakut dhe pjesërisht nga magmatikët efuziv të jurës. Kështu ndryshimi i këtyre dy nënzoneve vërehet se te kjo e fundit mbizotërojnë shkëmbinj të terrigjen, kurse te ajo qendrore magmatike, duke ndikuar kështu drejtpërdrejtë edhe në morfogjenezë. Natyrisht ndryshimi më i rëndësishëm midis këtyre dy nënzoneve është ndryshimi i theksuar i vlerave të diferencimit tektonik të ri të strukturave të tyre, të cilat kanë ndikuar drejtpërdrejtë në veçoritë morfologjike të kësaj pjese.

Sipas Pzhk-së Komuna e Podujevës nga aspekti gjeologjik është e ndërtuar prej formacioneve të ndryshme. Marrin pjesë formacione të Paleozoikut, Triasiku, Jurasiku, Kretaku i Sipërm, Neogjenit, Pliocenit dhe sedimentet e Kuaternarit

Paleozoiku - Formacionet me të vjetra janë ato të rreshpeve sericite dhe filite të cilat ndërtojnë një brez në luginën e lumit Kaqanodoll, përkatësisht shtrihen në komunat e kadastrave Lupç i Poshtëm, pjesën perëndimore të Majacit, Lupç i Epërm dhe pjesën perëndimore të Popovës. Në pjesën lindore paraqiten shkëmbinj të acid dhe të ndërmjetëm si janë: granitet, dacitet, riolit etj. Këto formacione shtrihen kryesisht në vendbanimet Orllan Turuqicë, Muhazob etj. Jurasiku - formacionet e Jurasikut shtrihen pothuajse paralel me ato të paleozoikut. Përbëhen nga formacioni diabaz stallor dhe nuk ka shtrije aq të madhe në këtë komunë. Kanë shtrirje gjatësore prej Bellopoje në jug deri në Tërnavicë në veri. Në disa vende janë të ndërprera me formacione tjera. Përgjatë prishjeve të reja tektonike në kontak me formacionet e jurasikut paraqiten serpentinitet që nuk kanë shtrirje të madhe. Hasen në lokalitetet: Dobratin, Katunisht, Sallabajë, Zhiti etj.

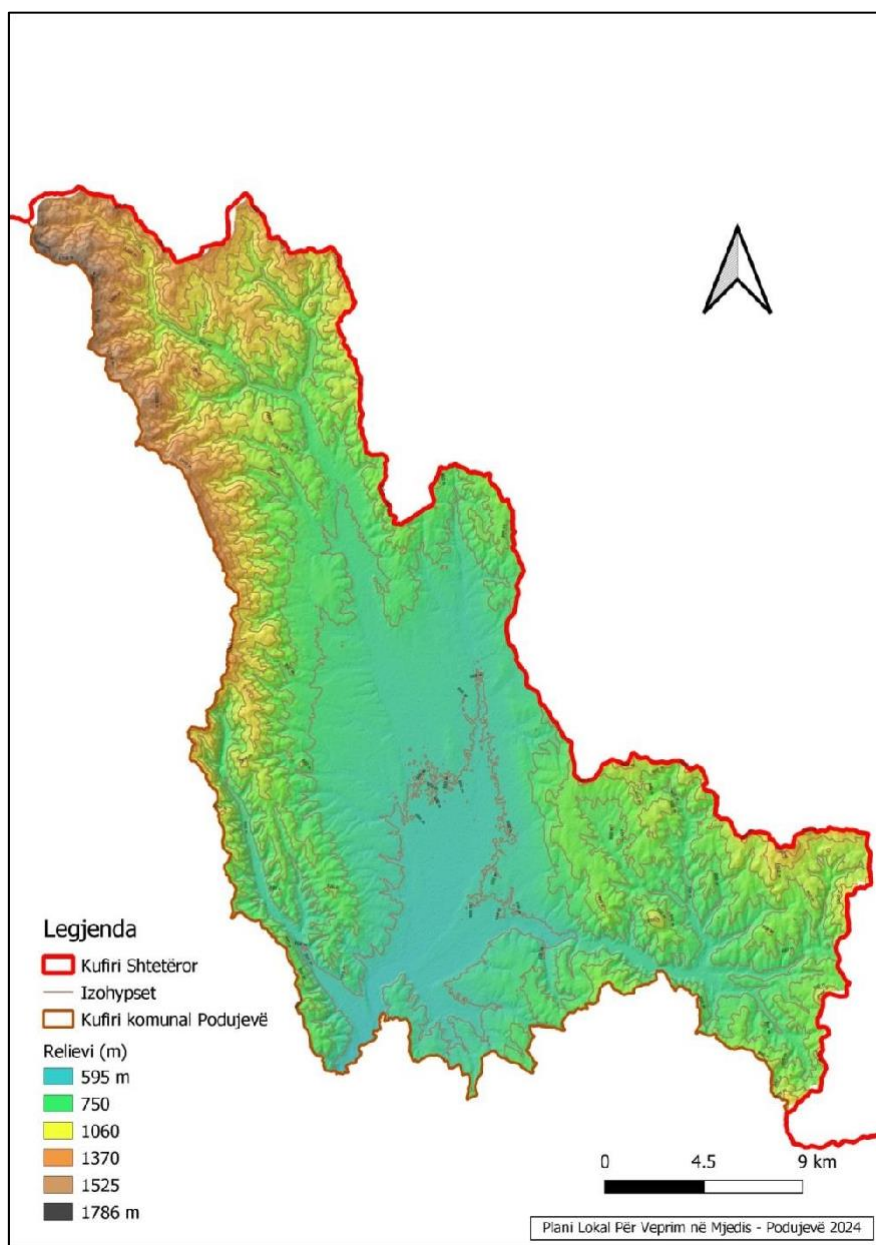
Kretasiku - Në territorin e Podujevës janë mjaftë të përhapura formacionet e kretasikut të cilat përfaqësohen me disa njësi. Kretaku i poshtëm shtrihet si në pjesën veriore, verilindore dhe vazhdon kah jugu me një brez i cili tutje kah jugu zgjerohet dhe arrin deri te fshatrat Dyz dhe Brainë. Përfaqësohet prej formacioneve alevrolite, mergelet, gëlqerorët konglomeratik. Kretaku i sipërm senonian shtrihet në pjesën jugperëndimore të komunës. Përfaqësohet nga konglomeratet, mergelet, argjilitet, gëlqerorët ranor etj. Plioceni – shtrihet në pjesën e ulët të komunës,

përkatësisht në fushëgropën e Llapit. Shtrihet në të dy anët e Lumit Llap. Është i përfaqësuar me zhavorre, rëra, argjila, mergele, etj. Kompaktësinë e këtij formacioni e prishë lumi Llap, Dumnica, Batllava ku janë shtresuar formacione tjera. Kuaternari - Sedimentet aluviale, në formë të terracës lumore, janë të përfaqësuara përgjatë të dy anëve të rrjedhave ujore dhe përbëhen nga zhavorret, rëra, dhe suargjillat. Zhavorri përbëhet nga zajet (guralecët) e kuarcit dhe shkëmbinjtë metamorfik. Sedimentet deluviale janë konstatuar në pjesën veriore të komunës, përkatësisht në rrëzë të shpateve malore (Metehi, Godishnjak, Penuhë). Sedimentet aluviale janë prezentë përgjatë të dy anëve të rrjedhave lumore dhe degëve të tyre, që përfaqësohen nga depozitimet zhavorreve dhe rërës. Shtrirja e këtyre sedimenteve si për kah trashësia ashtu edhe gjerësia është e ndryshme (*Pzhk Podujevë 2016 - 2025*).

2.2.2 Relievi

Karakteristikat morfologjike - Rrethi i Llapit përbëhet nga tri tërësi. Relievi malor i jep karakteristikën e hapësirës gjeografike. Kategorisë së territorit kodrinor dhe malor i përkasin 3/4 e sipërfaqes dhe për këtë cilësohet rajon me pak fushor. Nga tri anët shtrihen malet dhe vetëm në derdhjen e lumit Llap lidhet me Fushën e Kosovës. Rajoni i Llapit ka lartësinë mesatare prej 826 m dhe për 4 m është me i ulët se rajoni i Kosovës. Pamja e përgjithshme ndryshon për shkak të përbërjes morfologjike dhe gjeologjike.

Ne anën veriore dhe ne anën perëndimore ngritën malet që i përkasin sistemit të maleve të Argjendta (Kopaunikut). Pjesa e maleve me të larta të këtij sistemi shtrihen me ne perëndim, në kufi me Shalën e Bajgores, respektivisht me komunën e Mitrovicës dhe Vushtrrisë si: Maja e Mprehte e Ostrokopja (1.879 m), Bareli (1.583 m), Mali i Ukshin Kovaqices (1.379 m), Kepi i Sokolit, Mali i Mus Popoves, Gerdeci (838 m), Hunda e Lugut (763 m). Në pjesën lindore të Llapit janë këto male: Mali i Uglarit ose Kepi i Uglarit (1.297 m), Kertinjaku (1.147 m), Perpellaci (947 m), Mali i Kravarices (963 m), Malet e Batllavës (1.213 m), Mali i Merkonjes (1.017 m), Mali i Brainës (933 m), Gallapi, Suka e Shakovicës (671 m) dhe Mali i Rumanishtes. Te gjitha këto male ndahen njeri prej tjetrit në formë të izoluar kodrinore dhe malore dhe shpesh me lumenj malor. Këta lumenjë e kanë bërë erozionin duke formuar lugina të thella sidomos në malet e sistemit të Malit të Argjendte, në pjesën veriore dhe perëndimore.



Harta 3. Relievi në komunën e Podujevës

Pamjes morfologjike i ka paraprire predispozicioni i lëvizjeve tektonike të kohës së terciarit, kur në shtresat gëlqerore janë formuar shtresa të trasha të shkëmbinjve vullkanik, të cilët, si rezultat i proceseve postvullkanike, janë bartës të xehes së plumbit e të zinkut. Këto xehe janë shfrytëzuar gjatë historisë në Labucë, afër burimit të lumit Llap.

Qafat dhe vendkalimet më të njohura që e lidhin Llapin me viset tjera janë: rruga që kalon në perëndim të Kepit të Uglarit dhe lidhet me Banjën e Llukovës e pastaj vijën Qafa e Tashefcit, Qafa e Përpellacit (814m), Qafa e Merdarit dhe Qafa e Tullarit. **Nëpër këto** vende lidhjet bëhen

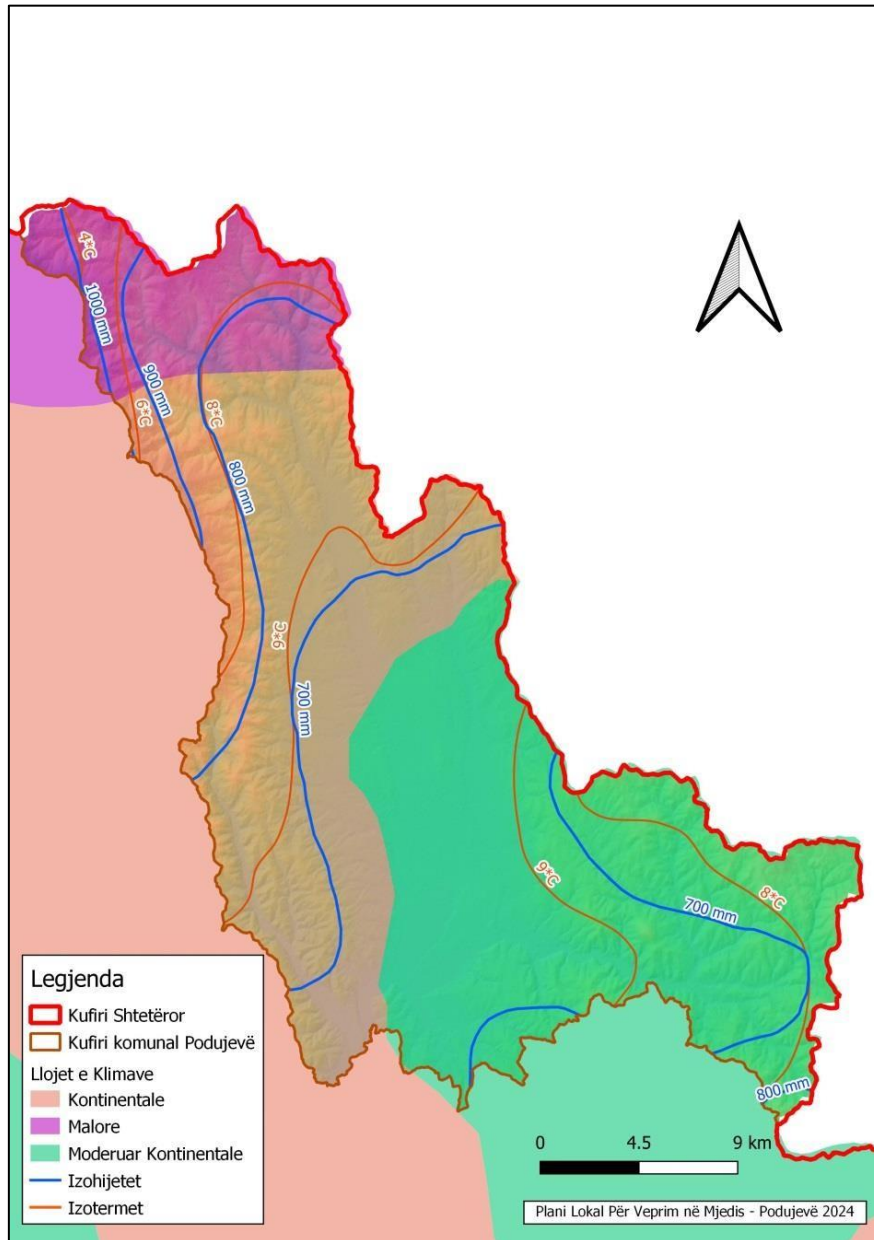
me Serbinë. Neper Ballaban-Keqekollë-Qafa e Bubarit të Thate lidhet me Prishtinën. Me Prishtinën lidhet edhe me Gryken e Kulinës ose Ngushticën e Teneshdollit. Me Mitrovicën e lidhin Qafa e Gurit të Mullirit, Qafa e Kaqandollit dhe Qafa e Rzhanës.

Tërësinë morfologjike të rajonit të Llapit e përbënë kryesisht fusha aluviale e lumit Llap dhe degëve te tij: lumit te Dumnicës, lumit te Batllavës, lumit te Kacanollit si dhe lumenj dhe përroje të tjera me të vogla. Para fazës liqenore bëhet shfaqja intenizive vullkanike. Nga kjo kohë kanë mbetur tarrca fluviale anësore te brigjeve te lumit Llap dhe me këtë u be ngushtimi i shtratit te lumit. Llapi në pjesën e tij me veriore shtron zallë të trash dhe ne rrjedhën e mesme dhe të poshtme rërë dhe lym. Me këtë toka bëhet pjellore dhe e përshtatshme për bujqësi dhe kopshtar.

2.3 Klima dhe Hidrografia

2.3.1 Klima

Në hartën e klimës së Kosovës bazuar në të dhënat e Institutit hidrometeorologjik të Kosovës llojet e klimave të cilat mbizotrojnë në komunën e Podujevës janë pak a shumë tipike për regjionin e rrafshit të Kosovës: në pjesën Veriore Malore, duke ardhë në pjesën qendrore kah jugu kontinentale, kurse në pjesën lindore dhe jugore klimë e moderuar kontinentale (IHMK). Prej faktorëve mikroklimatik më të rëndësishmit janë fushëgropa e Llapit dhe malet që e rrethojnë nga të gjitha anët. Temperaturat në këtë komunë oscillojnë dhe kanë mjaft dallime mujore dhe sezonale Temperatura mesatare është $9,6^{\circ}\text{C}$, muaji me i ftoftë është janari me temperaturë mesatare $-2,1^{\circ}\text{C}$, muaji më i ngrohtë është korriku dhe gushti me $20,1^{\circ}\text{C}$. Muaji më i ftoftë me temperaturë ekstreme është janari me $-27,2^{\circ}\text{C}$, ndërsa muaji me temperaturë më të lartë është gushti me $37,0^{\circ}\text{C}$. Amplituda më ekstreme për këtë periudhe është $64,2^{\circ}\text{C}$. Në periudhën vegetative paraqiten temperature negative që nganjëherë sjellin dëme në bujqësi. Reshjet paraqesin vetëm një pjesë të qarkullimit të ujit dhe ripërtëritjes së tij për një hapësirë të dhënë sidomos për territorin e komunës së Podujevës. Në territorin e kësaj komune nuk kalon asnjë lumë transit që kishte për ti ushqyer ujërat nëntokësore. Niveli i ujërave në këtë hapësirë varet drejtpërdrejt nga reshjet (Pzhk Podujevë 2016 - 2025).

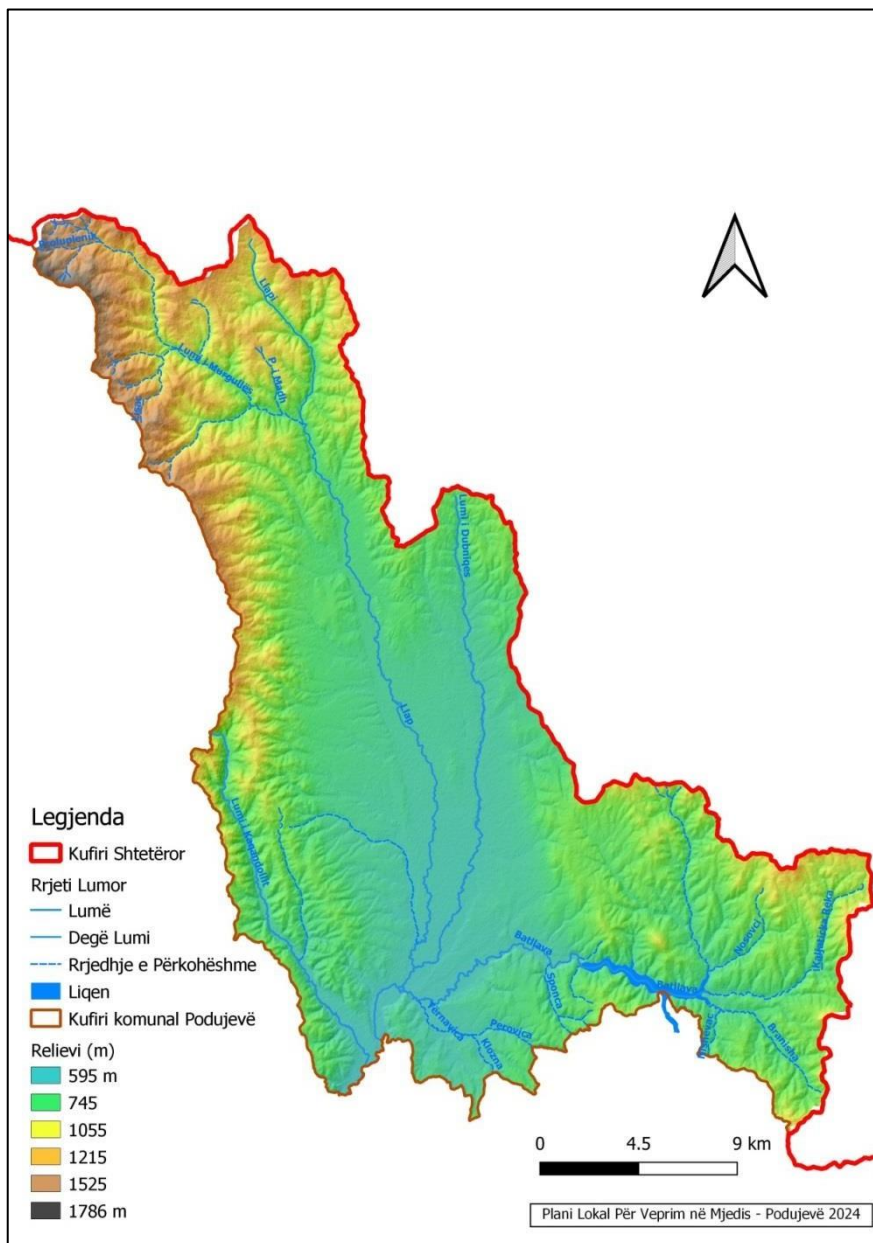


Harta 4. Klima në komunën e Podujevës

Bazuar në hartën e klimës së komunës së Podujevës shihet që izohijetet me 1000 mm reshje në vit kalojnë në zonën malore me lartësi mbidetare mbi 1500 m kurse duke ardhur më nga qendra këto reshje pakësohen deri në jug ku kalon izohijetja me 700 mm reshje në vit Në Komunën e Podujevës Me së shumti fryjnë erërat veriore, jugore dhe më pak verilindore Reshjet Mesatarisht me borë janë 26 ditë, ndërsa me mbulesë bore janë 48,4 ditë, ose një muaj e gjysmë. Pjesa më e madhe vitit është pa mbulesë bore. Muaji që ka ditë me mbulesë bore më së shumti është shkurti me 11,7 ditë. Shtresa maksimale e borës është mjaft e lartë edhe pse e rrallë,

megjithatë ndodhë ngase shkakton një varg problemesh në jetën e përditshme. Në muajin janar trashësia maksimale e borës mund të jetë edhe 96 cm që jep sinjal të çartë së mund të paralizojë të gjitha aktivitetet (R. Pllana 1981).

2.3.2 Hidrografia



Harta 5. Hidrografia (Ujërat Sipërfaqësore) në Komunën e Podujevës

Territori i komunës së Podujevës ka një rrjet hidrografik i cili i drenon ujërat në drejtim të pellgut të Detit të Zi. Ujërat sipërfaqësor paraqiten në formë të **përroskave**, përrrenjëve burimeve dhe lumenjëve. Nëpër këtë territor buron dhe shtrihet lumi Llap, i cili njëkohësisht është dega më

e rëndësishme e lumit Sitnica. Lumi Llap buron nga malet e Kopaunikut, ndërsa si burim i tij merret bashkimi i lumit Murgulla me atë të Sllatinës në fshatin Pollatë. Mirëpo si degë duhet të merret lumi Murgulla²⁰. Pjesa burimore e lumit rrjedh nëpër lugina relativisht të ngushta dhe të rrëpita. Në fushëgropën e Llapit lumi hyn në fshatin Pollatë ku shpejtësia e lëvizjes zvogëlohet dhe **merr** karakteristika të lumit fushorë. Sistemi lumor i lumit karakterizohet me rrjet relativisht të dendur të rrjetit lumor. Gjerësia e lumit ndryshon për shkak të dinamikës që kanë lumenjtë, ajo sillet në nivele normale rreth 9-12 metra në pikën hidrometrike në Lluzhan, thellësi deri në 1,2m. Thellësia gjithashtu nuk është e njejtë ngase shtrati ndërtohet nga thellimet ku uji është më i qetë dhe pjesët e cekëta ku thellësia është më e vogël. Gjatësia e këtij lumi në komune është 61 km, ndërsa deri në grykëderdhje në lumin Sitnica 82,7 km. Gjatë reshjeve intesive dhe shkrirjes së borës gjatë stinës së dimrit kur temperaturat rriten, lumi del nga shtrati dhe i përmbytë pjesët rreth tij duke shkaktuar dëme të konsiderushme (*R. Pllana 1981*). Lumi Llap vrojtohet në pika hidrometrike, në Lluzhan dhe në Milloshevë. Pika hidrometrike në Lluzhan funksionon prej vitit 1950 me disa ndërprerje. Në këtë pikë prej vitit 1981 është thelluar shtrati i lumit dhe nivelet janë shënuar me vlera negative (*AMMK 2020*). Treva e Llapit është e pasur edhe me ujëra termo-minerale, si: Burimi mineral në fshatin Sallabaj dhe burimet termo-mineral në Shakovicë (*Plvm Podujevë 2012-2017*).

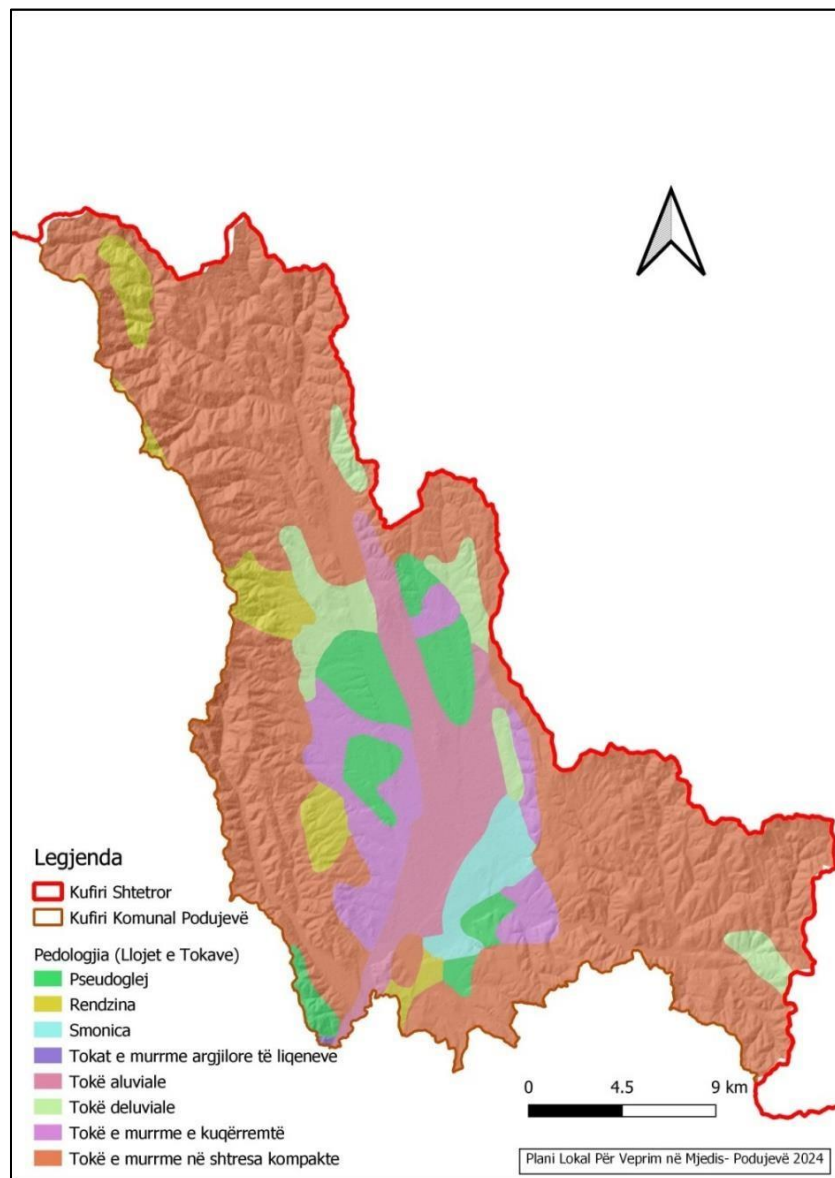


Figura 1. Lumi Llap në qendrën e qytetit të Podujevës (fotografi Neturale.com)

2.4 Pedologjia dhe Biogjeografia

2.4.1 Pedologjia

Bazuar në të dhënat e hartës Pedologjike të komunës së Podujevës (*DB GIS KPMM 1:200,000*) Komuna Podujevës ka llojllojshmëri të tokave siç janë: toka aluviale, deluviale, rendzinë, ranker, murme argjilore liqenore, e mesme e kuqërremtë, pseudogleje etj. Tokat aluviale, si toka hidromorfike të cilësisë së lartë, shtrihen përgjatë lumit “Llap”, si dhe tokat të tjera që kanë cilësi të mira kultivimi, siç janë: deluviale, e mesme e kuqërremtë, rendzinat shtrihen, po ashtu, në fushëgropën e Llapit me trashësi mbi 25cm - b80> cm.



Harta 6. Pedologjia e komunës së Podujevës

Tipi i llojeve të tjera të tokës kanë përhapje në tërë territorin e Komunës, si: rankere, psudoglej, murrme argjilore etj.

Shpërndarja hapësinore e llojeve të tokave është paraqitur në hartën nr.4. Ku ndikim shihet që ka pasur hidrografia (lumenjtë), relievi, kushtet klimatike, gjeologjia dhe shumë faktorë tjerë të cilët janë përshkruar më lartë.

2.4.2 Biogjeografia

Llojet e tokave (pedologjike), klima, lartësia e shprehur mbidetare kanë ndikuar që të ketë lloje të ndryshme bimore dhe shtazore. Ky biodiversitet më karakteristik është për pjesën e maleve të Kopaunikut. Kjo hapësirë është e pasur me lloje të ndryshme të faunës të cilat nuk janë karakteristike vetëm për këtë zonë. Në ekosistemet pyjore jetojnë:

Ujku (*Canis lupus*), derri i egër (*Sus scrofa*), dhelpra (*Vulpes vulpes*), lepuri (*Lepus europaeus*), iriqi (*Erinaceus europaeus*) etj.

Kohëve të fundit, jo vetëm në këtë hapësirë, ka filluar të paraqitet kaprolli (*Capreolus capreolus*), i cili dikur ka qenë mjaft i përhapur. Prej shpezëve jetojnë mjaft lloje, si: trishtili kokëzi (*Parus major*), zogu i malit, pëllumbi i egër (*Columba livia*), qukapikthi (*Dryobates major*), laraska (*Pica pica*), qyqja (*Cuculus canorus*) etj. Shpezë grabitqare që jetojnë janë: shqiponja e zezë (*Aquila chrysaetos*), petriti (*Falco tinnunculus*). Shpezë shtegtarë që jetojnë janë: dallëndyshja, lejleku (*Ciconia ciconia*) etj.

Në lumenjë jeton gjarpri i ujit (*Natrix natrix*). Gjarpri i gurit (*Vipera ammodytes*) dhe bollujca (*Tropidonatus natrix*) të cilët jetojnë në mjedise të thata si: shkëmbinj, male, lugina etj. Kërmilli i vreshtës (*Helix pomatia*) i cili jeton në vende me lagështi, pyje dhe oborre etj. Po ashtu breshka e rëndomtë (*Testudo hermanni*) e cila jeton kryesisht në pyje të hapura, shkurre, kodrina, vende shkëmbore etj.. Sipas hulumtimeve të bëra nga Gashi 2006, në lumin “Llap” hasen këto lloje të peshqve: trofta (*Salmo trutta m.Fario*), mustaku (*Barbus barbus*), mlyshi (*Squalius cephalus*), gjuca (*Leucaspius delineatus*), barburiqi (*Gobio gobio*), karashi (*Carassius gibelio*), njila (*Chondrostoma nasus*), krap i egër (*Cyprinus carpio*), lloska (*Scardinius erythrophthalmus*), sharroku (*Perca fluviatilis*), lina (*Tinca tinca*) dhe vimba (*Vimba vimba*). Brigjet e liqenit të Batllaves dhe lumit Llap shfrytëzohen për peshkim. Insekte ka shumë lloje, siç janë: fluturat, milingonat që bëjnë koloni dhe janë disa lloje merimanga, kacadreri (*Lucanus cervus*) etj.

Në zonat malore dhe kodrinore malore dominojnë pyjet, ka edhe sipërfaqe të zhveshura e

barishta. Prej drunjëve dallohen pyjet gjetherënëse, siç: ahu (*Fagus sylvatica*), qarri (*Quercus cerris*), bingu, shkoza (*Carpinus orientalis*). Disa trungje sipas Institutit për Mbrojtjen e Natyrës janë shpallur si monumente natyrore, si plepi në **Bajçinë**, plepi Orllan, trugu i qarrit në Pollatë, Dumnicë dhe Dobratin. Trungjet e ahut janë me dimensione mjaft të mëdha (gjatësia dhe trashësia e drurit). Përhapje më të kufizuar kanë llojet tjera që paraqiten si të vetmuara, si: brekia, bliri (*Tilia cordata*), frashri etj. Përhapje kanë edhe tipet tjera që janë të ulëta, sikurse lloji i shkurreve: thana (**Comus mas**), murrizi (*Crataegus monogyna*), kaça (*Rosa canina*), manaferra e egër (*Rubus fruticosus*), mshtogu (**Sambucus nigra**), kulumbria (*Prunus spinosa*), lajthia (*Corylus avellana*), në vise të larta fieri shqiponje (*Pteridium aquilinum*) etj. Po ashtu edhe disa trungje të tjera: Trugu i shpardhit (*Quercus frainetto*) në Dyz, trungjet e dushkut (*Quercus sp.*) në Llapashticë të Epërme, trugu i dushkut (*Quercus sp.*) në Llapashticë të Epërme, trugu i plepit (*Populus tremula*) në Murgullë, Trugu i plepit (*Populus tremula*) në Gerdoc.

Nga bimët barishtore dallohen lloje të ndryshme, si ato që rriten në ambient të hapur pa presence të drunjëve, si edhe ato që rriten Brenda pyjeve. Këtu rriten edhe bimë që përdoren në mjekësinë popullore, që përdoren, si çaj: çaji i malit (*Origanum vulgare*), kantarioni (*Hypericum perforatum*), kamomili (*Matricaria chamomilla*), dredhëza (*Fragaria vesca*) etj. Prej drunjëve gjethembajtëse janë mbjellur disa hapësira pranë liqenit të “Batllavës”, mandej afër fshatit Dobërdol. Në hapësirat e rrafshëta të Komunës, fushëgropën e “Llapit” zakonisht rritet shelgu (*Salix Alba*) në brigje të lumenjve, si dhe plepi (*Populus tremula*) që u përmend më lartë. Bimë të ulëta ka mjaft, si **lulëkuqja** (*Papaver rhoeas*) që rritet zakonisht në grunaja, hithi (**Urtica dioica**) formacionet e livadheve, si tërfili dhe shkurre të rralla (*Pzhk Podujevë 2016 - 2025*).

Sipas librit të kuq nga AMMK në komunën e Podujevës kemi edhe këto lloje të faunës: Flutura Njollablu e Zezë (Zimbajtësja- *Nymphalis antiopa*) e përhapur në dy lokalitete në Podujevë, Lloji i habitatit: zona shkëmbore [p.sh., shkëmbinj kontinentalë, maja malore], artiiciale/tokësore (zona urbane). Është lloj që haset në lartësi të ndryshme mbidetare. Në rrethinën e Podujevës është vërejtur edhe në toka të kultivuara. Barkverdha (*Bombina variegata*) e përhapur në disa lokacione Lloji i habitatit: Pyje (pyje boreale, pyje të klimës mesatare), shkurre (shkurre boreale, shkurre të klimës mesatare), kullosa (kullosa të klimës mesatare), vende ujore (kontinentale) (lumenj, përrenj, përroska periodike/të përkohshme/të parregullta, ligatina të dominuara nga shkurret), **artificiale** – ujore (basene të akuakulturës, toka të ujitura [përfshirë kanalet ujitëse]). Zakonisht jetojnë përgjatë lumenjve dhe përroskave ujore, por i

gjejmë dhe në gropa argjile dhe zhavorresh. Mund të hasen në mjedise të ndryshme të lartësive mbi detare, prej 100 deri në 2100 m. Bretkosa e kënetës (*Pelophylax ridibundus*), Lloji i habitatit: shkurre (shkurre boreale, shkurre të klimës mesatare); Vende ujore (kontinentale) (Ligatina të dominuara nga shkurret), shpella dhe habitate 2/2 nëntokësore (jo ujore), artificiale/tokësore (kopshte rurale). Ky lloj kryesisht haset në ujëra të ndenjura. Bretkosa e gjelbër (*Bufo viridis*) Lloji i habitatit: pyje (pyje të klimës mesatare), shkurre (shkurre boreale, shkurre të klimës mesatare), kullosa (kullosa të klimës mesatare), vende ujore (kontinentale) (ligatina të dominuara nga shkurret), artificiale/ tokësore (kopshte rurale, zona urbane), artificiale Ujore (basene të akuakulturës). Ky lloj mund të jetojë në pyje, stepa pyjore, stepa, gjysmëshkretëtira dhe shkretëtira. Mund të gjendet edhe në vende të lagështa, por edhe në vende të thata;

2.5 Shëndeti Publik, Arsimi dhe Mirëqenia Sociale

2.5.1 Shëndetësia

Në kuadër të Qendrës Kryesore të Mjekësisë Familjare në Podujevë janë të angazhuar gjithsej 338 punëtorë shëndetësorë. Sa i përket relacionit mes kuadrit shëndetësor dhe popullsisë, Komuna e Podujevës është në mesin e atyre komunave ku relacioni është mesatarisht i ulët (*Instituti Gap 2021*).

Shërbimet në QKMF:

- Ø E Promovimit shëndetësor, informimin, komunikimin dhe edukimin;
- Ø Brenda institucioneve dhe në komunitet;
Shërbimet e imunizimit dhe vaksinimit dhe shërbime tjera parandaluese;
- Ø Shërbime esenciale kurative dhe ndërhyrje të vogëla kirurgjike;
- Ø Shërbime kujdesit shëndetësor për sëmundje kronike;
- Ø Shërbimet e kujdesit akut dhe urgjent;
- Ø Shërbimet e shëndetit mendor;
- Ø Shërbimet e kujdesit shëndetësor për fëmijë , adoleshent dhe të rinjë;
- Ø Shërbimet e shëndetit riprodhues;
- Ø Shërbimet e shëndetit oral dhe parandalues;

- Ø Shërbimet e kujdesit shtëpiak përfshinë shërbimet e kujdesit ndaj nënës dhe fëmijës, kujdesi paliativ si dhe kujdesi shtëpiak bazuar në n nevojat e popullatës dhe prioritetet e shëndetit publik;
- Ø Shpërndarja e barërave nga lista esenciale.

Kurse Struktura e QKMF-së në Podujevë është si vijon:

- Ø Sektori i Mjekësisë Familjare;
- Ø Njësia e SISH-it;
- Ø Njësia e Vaksinimit dhe Imunizimit;
- Ø Sektori I Shëndetit Oral Preventiv;
- Ø Sektori I Kujdesit urgjent;
- Ø Sektori Konsultativ dhe Diagnostik;
- Ø Shërbime konsultative;
- Ø Kabineti Radiologjik;
- Ø Laboratori.

Kurse Departamenti I administratës së QKMF-se organizohet në:

- Ø Njësia ose Zyra e Personelit;
 - Ø Njësia ose Zyra Juridike;
 - Ø Njësia për Buxhet dhe Financa;
 - Ø Njësia ose Zyra për Shërbime Teknike. (DSHMS 2023).
- Shërbimi shëndetësor në komunën e Podujevës është i organizuar ne nivel parësor, këto shërbime ofrohen në QKMF, QMF dhe AMF dhe gjithashtu në sektorin privat si mundësi plotësuese organizative në zhvillimin e sistemin shëndetësor. Institucionet shëndetësore janë të shpërndara dhe mbulojnë me shërbime gjithë territorin e komunës.

Tabela 3. Numri I shërbimeve të kryera në QKMF 2023 - Podujevë

Të dhëna të përgjithshme statistikore për vizitat - shërbimet e kryera në QKMF në vitin 2023	
Qendra (QKMF) Numri I Vizitave	214743
Terreni(QMF, AMF) Numri I Vizitave	48613
Qendra QKMF + Terreni (QMF +AMF) Numri I Vizitave	263356
Qendra (QKMF)+ Terreni (QMF +AMF) Numri I shërbimeve	373588
Totali I vizitave dhe shërbimeve qendër dhe terren	636944

Numri I QKMF, QMF dhe AMF sipas vendbanimeve në komunën e Podujevës:

- Ø QKMF- 1 qytet Podujevë;
- Ø QMF- Lluzhan, Orllan Kërpimeh;
- Ø AMF- Pollatë, Bajqinë, Dobratin, Bradash, Llapashticë, Gllamnik, Dumnicë, Herticë, Shajkoc, Sfeqël, Batllavë, Dyz, Majac, Lupq, Lagja e Kuvajtit, Obranqë, Halabak) (DSHMS 2023).

2.5.2 Arsimi

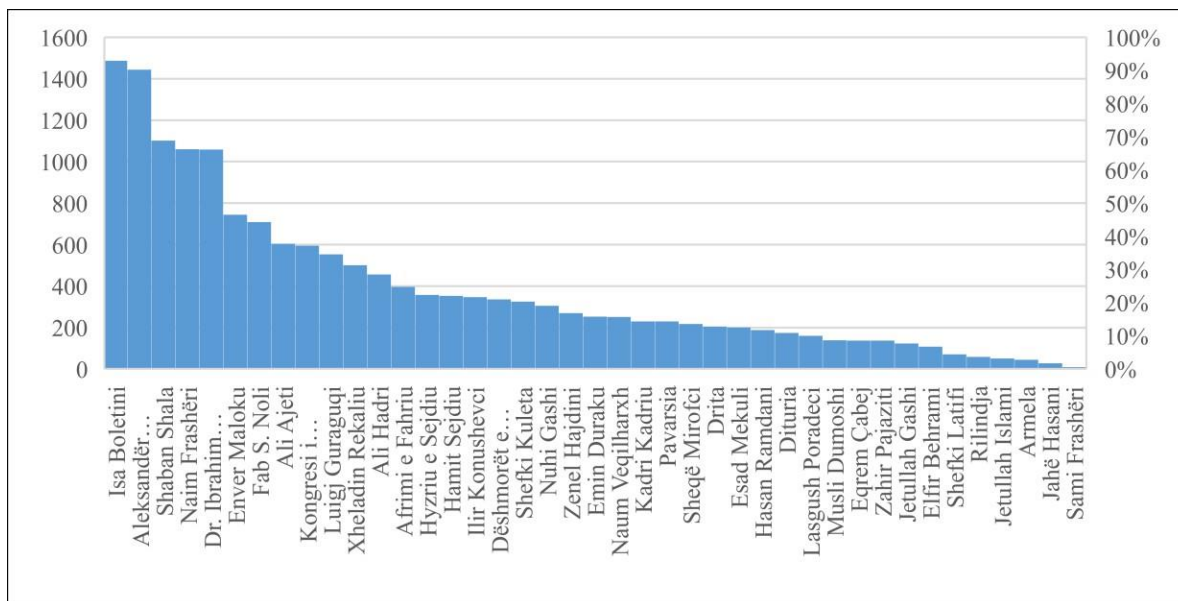
Në Komunën e Podujevës mësimin e ndjekin 17,600 nxënës në të gjitha nivelet e arsimit para universitar. Për shkak të emigrimit, numri i nxënësve në shkollat e Podujevës ka rënë dukshëm, ku në vitin shkollor 2019/2020 ka 25% më pak nxënës se sa në vitin shkollor 2008/09 (*Instituti Gap 2020*).

Gjithsej në komunën e Podujevës janë 41 Institucione Arsimore, 37 shkolla fillore të mesme të ulëta, 3 shkolla të mesme të larta, 1 institucion parashkollor 16,037 nxënës (2021 – 2022), rreth 1380 të punësuar. Kurse në tabelën e mëposhtme është paraqitur shkollat sipas vendbanimit dhe numrit të nxënësve (*Drejtoria e Arsimit 2022*).

Shkollat e komunës së Podujevës janë të pajisura me infrastrukturë moderne, po ashtu me mjete të punës dhe kabinete të nevojshme për zhvillimin mësimor. Shumica e shkollave janë të pajisura me kompjuter, projektor, kabinete të Muzikës, Kimisë, Fizikës, elemente tjera të nevojshme për zhvillimin e aktiviteteve të edukimit sportive, kulturor dhe artistik.

Nr.	Emri i Shkollës	Vendi	Nxënës
1	Aleksandër Xhuvani	Podujevë	1445
2	Isa Boletini	Podujevë	1488
3	Fab S. Noli	Podujevë	710
4	Armela	Podujevë	45
5	Shaban Shala	Podujevë	1102
6	Naim Frashëri	Podujevë	1060
7	Dr. Ibrahim Rugova	Podujevë	1059
8	Enver Maloku	Podujevë	745
9	Ali Ajeti	Sfeqël	605
10	Kongresi i Manastritit	Gllamnik	596
11	Luigj Guraguqi	Batllavë	554
12	Xheladin Rekalju	Podujevë	501
13	Ali Hadri	Obrançë	457
14	Afrimi e Fahriu	Lluzhan	396
15	Hyzriu e Sejdiu	Letanc	358
16	Hamit Sejdiu	Kërpimeh	354
17	Illir Konushevci	Lluga	347
18	Dëshmorët e Kombit	Podujevë	337
19	Shefki Kuleta	Tërrnavë	326
20	Nuhi Gashi	Bradash	305
21	Zenel Hajdini	Lupç i Poshtëm	270
22	Emin Duraku	Bajçinë	253
23	Naum Veçilharxh	Llapashticë e Epërme	251
24	Kadri Kadriu	Llaushë e Epërme	230
25	Pavarsia	Siboc	230
26	Sheqë Mirofci	Shtedim	217
27	Drita	Majac	206
28	Esad Mekuli	Dobratin	201
29	Hasan Ramdani	Shajkoc	189
30	Dituria	Llapashticë e Poshtme	175
31	Lasgush Poradeci	Dumnicë	160
32	Musli Dumoshi	Dumosh	139
33	Eqrem Çabej	Buricë	138
34	Zahir Pajaziti	Orllan	137
35	Jetullah Gashi	Doberdol	124
36	Elfir Behrami	Metehi	109
37	Shefki Latifi	Pollatë	71
38	Rilindja	Hërticë	59
39	Jetullah Islami	Dyz	51
40	Jahë Hasani	Bërvenik	28
41	Sami Frashëri	Zhiti	9
Gjithsej			16037

Tabela 4. Numri I Nxënësve sipas shkollave në komunën e Podujevës



Grafikoni 1. Institucionet Arsimore në bazë të numrit të nxënësve

2.5.3 Mirëqenia Sociale

Në mars të vitit 2021 ishin 4,559 anëtarë të familjeve të Komunës së Podujevës në skemën e ndihmës sociale. Nëse e krahasojmë me të dhënat e vlerësimit të popullsisë në fund të vitit 2019 del se 6% e banorëve të Podujevës janë në skemën e ndihmës sociale (*Instituti Gap 2020*).

Hapja e vendeve të reja të punës do ta ketë efektin e vet duke tentuar në zbutjen e papunësisë, e cila do të arrihet përmes ngritjes së gjithmbarshme të zhvillimit ekonomik. Stimulimi i bujqësisë, përkrahja e ndërmarrjeve të vogla dhe të mesme, do të përmirësojnë situatën sociale. Tërheqja e investitorëve për të investuar në këtë territor gjithashtu do të zbus problemet sociale. Organizimi i trajnimeve profesionale, sipas kërkesave të tregut, do të ndikoj pozitivisht në shkallën e papunësisë dhe varfërisë. Në zonën qendrore aktive zbutja e papunësisë dhe varfërisë do të arrihet duke krijuar kushte të favorshme për bizneset e vogla dhe të mesme pastaj në krijimin e kushteve për tregtarët që kryejnë veprimtaritë e tyre dhe stimulimin e bujqësisë dhe sigurimi i punës sezonale.

Me zhvillimin e veprimtarive bujqësore, industriale dhe komerciale do të krijohen kushte më të mira për jetë, duke e zvogëluar shkallën e papunësisë, varfërisë dhe duke i bërë këto vendbanime përditë e më shumë joshëse për qytetarët (*Pzhk Podujevë 2016 -2025*).

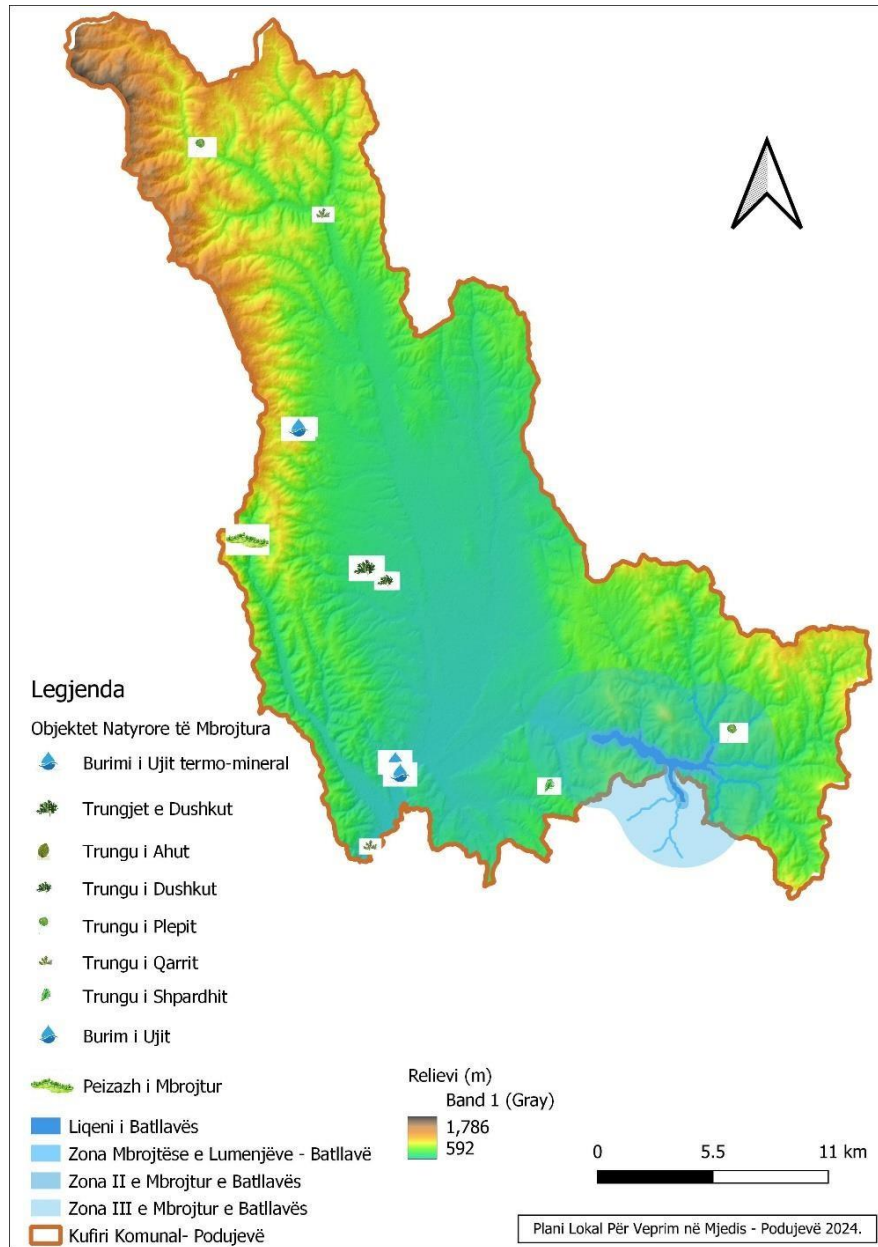
Në qendrën për punë Sociale në Podujevë gjegjësisht në shërbimin social trajtohen raste të ciat ofrohen shërbime social të drejtpërdrejta për përfituesit e këtyre shërbimeve. Qendra për punë social në vitin 2023 ka trajtuar raste si në vijim

- Ø Mbrojtja e fëmijëve të braktisur një rast përgjatë 2023, ndërsa të bartura nga viti paraprak, të cilët janë strehuar familjet strehuese në Komunën e Vitisë dhe Dragashit;
- Ø Strehim Familjar tri raste të reja gjatë 2023, gjithsej nën menaxhim 24 raste;
- Ø Kujdestaria për fëmijë pa përkujdesje prindërore 2 raste të reja gjatë vitit 2023;
- Ø Të mitur në konflikt me ligjin 31 raste të reja përgjatë vitit 2023, prej tyre kanë qenë 27 raste vepra penale, 3 raste sulme seksuale, 1 përdorues I narkotikëve;
- Ø Fëmijë me sjellje Sociale 2 raste;
- Ø Adoptim të fëmijëve 2 raste në vitin 2023;
- Ø Kontaktim prind-fëmijë 5 raste në 2023, kurse nën menaxhim 20 kontakte të bartura nga vitet paraprake;
- Ø Dhunë në familje 49 raste në 2023;
- Ø Bashkim Familjar 6 raste më 2023;
- Ø Këshilla Martesore 6 raste në 2023;
- Ø Besim i Fëmijëve 8 raste më 2023;
- Ø Sanim i marrëdhënieve bashkëshortore 3 raste më 2023;
- Ø Mbrojtja e të moshuarve 1 rast kurse të bartura nga vitet paraprake 4 raste;
- Ø Fëmijë me aftësi të kufizuara 6 raste kurse nën menaxhim 135 raste;
- Ø Klientë të tjerë 277 raste prej tyre;
 - Regjistrim I mëvonshëm I fëmijëve 2 raste;
 - Shpallja e personit të vdekur 6 raste
 - Vërtetim mbi zotësinë e veprimit 103 raste;
 - Vërtetim për lirim nga shtetësia e Kosovës 143 raste;
 - Vërtetim mbajtës I fëmijëve 11 raste;
 - Konstatime zyrtare 12 raste.

Në shërbimin e asistencës sociale në vitin 2023 kemi 693 përfitues së skemës sociale në komunën e Podujevës (DSHMS 2023).

2.6 Trashëgimia Natyrore dhe Kulturore

2.6.1 Trashëgimia Natyrore



Harta 7. Monumentet e mbrojtura Natyrore në komunën e Podujevës

Gjatë periudhës 1999- 2004 Instituti për Mbrojtjen e Natyrës së Kosovës - ka bërë evidentimin e vlerave të reja të natyrës. Njohja dhe evidentimi i vlerave të reja të natyrës është kryer në 12 komuna edhe atë në: Gjakovë, Skenderaj, Drenas, Burim, Rahovec, Kastriot, Vushtrri, Gjilan, Malishevë, Mitrovicë, Klinë dhe Podujevë. Gjatë këtij procesi janë evidentuar 206 vlera të reja

që mund ti përkasin kategorive të ndryshme menaxhuese ndërsa në disa komuna tjera në vitin 2002-2003 (Malishevë, Gjilan, Gjakovë, Podujevë, etj) propozimet e IKMN-së për marrjen e vlerave natyrore nën mbrojtje, janë në procedim (143 objekte) (IKMN 2005). Zonat natyrore me vlera të mbrojtura të natyrës Zonat natyrore me vlera të mbrojtura të natyrës përfshijnë:

- Ø Rezervatet strikte të natyrës;
- Ø Parqet kombëtare;
- Ø Zonat e veçanta të mbrojtura të natyrës;
- Ø Zonat e veçanta të ruajtura;
- Ø Parqet natyrore;
- Ø Monumentet e natyrës;
- Ø Peizazhet e mbrojtura;
- Ø Monumentet e arkitekturës së parkut.

Lista e monumenteve të natyrës në komunën e Podujevës, duke referuar regjistrin të MMPHI-së/Institutit për mbrojtje të natyrës është sikur në tabelën vijuese .

Monumente me karakter botanik	Sipërfaqja mbrojtëse	Zona buferike e përfshirë në kuadër të sipërfaqes	Pronësia
Trungu i Qarrit - Pollatë	5 ari	10 m rreth projektionit të kursorës	
Trungu i shpardhit në Dyz	5 ari		Private
Trungu i dushkut në Llapashticë të Epërme	5 ari		Private
Trungjet e dushkut në Llapashticë të Epërme	10 ari		Shoqërore
Trungu i plepit në Murgull	5 ari		Shoqërore
Trungu i plepit në Orllan	5 ari		Komunës
Trungu I Qarrit – Lupç I Poshtëm	5 ari		Private
Trungu i plepit (<i>Populus tremula</i>) Bajqinë	5 ari		
Monumente me karakter hidrologjik			
Burimi i ujit termo-mineral në Shakovicë	1 ha 40 ari 54 m		
Burimi i ujit termo-mineral në Sallabajë	31 ari e 47 m 2		

Monumente me karakter botanik dhe hidrologjik			
Trungu i Ahut dhe Vrella në Dobratin	10 ari	10 m rreth projeksionit të kurorës dhe burimit të ujit	Private
Peizazhe të Mbrojtura			
“Ushton Lumi” në Popovë	92 ha		

Tabela 5. Vlerat e mbrojtura Natyrore në komunën e Podujevës



Figura 2. Peizazh i Mbrojtur në Komunën e Popovës

2.6.2 Trashëgimia Kulturore

PZHK i referohet mbrojtjes së vlerave të trashëgimisë kulturore për të cilat propozon që komuna në bashkëpunim me Ministrinë e Kulturës, Rinisë dhe Sporteve (MKRS) duhet të përgatis planin menaxhues me qëllim të mbrojtjes së monumentit nga çfarëdo zhvillimi që mund të ketë efekte negative tek ato. PZHK propozon përpilimin e katalogut të hartës për shfrytëzimin e trashëgimisë kulturore për nevojat e turizmit, dhe vënien nën mbrojtje të lokaliteteve arkeologjike dhe monumenteve historike e ushtarake të luftës së UÇK. Sipas PZHK në komunë ekzistojnë edhe

shumë vlera të trashëgimisë të cilat kanë mbetur jashtë përfshirjes në listën për mbrojtje nga MKRS. Sipas raportit të vlerësimit të zbatimit të PZHK-së, brenda dy viteve të zbatimit të planit është punuar pjesërisht në veprimin vënien nën mbrojtje të lokaliteteve arkeologjike dhe monumenteve historike e ushtarake të luftës së UÇK-së, kurse nuk ka progres të shënuar për hartimin e planit menaxhues për mbrojtjen e integruar të natyrës dhe monumenteve natyrore dhe përpilimi i katalogut turistik për shfrytëzimin e trashëgimisë natyrore dhe kulturore. Pavarësisht këtyre, vlerësimi ka vënë në pah realizmin e të tjera projekteve që nuk kanë qenë të përfshira me plan si: mbledhjen e ekspozateve në terren, inicimin e trashëgimisë shpirtërore, ekspozita të prezantimit të etno-trashëgimisë dhe fushata sensibilizimi për grumbullimin e ekspozateve të trashëgimisë. Në vijim është dhënë tabela që prezanton vlerat sipas Listës së Trashëgimisë Kulturore për Mbrojtje të Përkohshme e vitit 2019 dhe ato të përcaktuara sipas PZHK. Me HZK janë lokalizuar këto vlera dhe për to është përcaktuar zona mbrojtëse sipas përcaktimeve të ligjit respektiv (*HZK Podujevë 2022-2030*).

Tabela 6. Lista e Trashëgimisë Kulturore në komunën e Podujevës

Kategoria: Trashëgimia Arkeologjike					
A	Nënkategoria: Monument / Ansambël	Periudha	Vendndodhja	PZHK	Lista 2018
1	Lokalitet Arkeologjik	Antikë	Sallabajë	x	x
2	Gërmadhat e Kishës	Mesjetë	Sallabajë	x	x
B	Nënkategoria: Lokalitet arkeologjik/rezevat				
1	Lokalitet arkeologjik-Maja e Llapit ('vërhlab')	Antikitet i vonë	Bellasicë	x	x
2	Varret e vjetra, gjurmët e kishës	Antikitet i vonë, Mesjetë	Pollatë	x	x
3	Lokaliteti arkeologjik- Çuka e Brainës	Antikitet i vonë, Mesjetë	Brainë	x	x
4	Gërmadhat e Kishës 'Perandori Konstantin dhe Perandoreshës Jelena'	Mesjetë	Orllan	x	x
5	Kisha e vjetër e braktisur e Shën Arkangjel Mehillit	Mesjetë	Rakinicë	x	x
6	Lokaliteti arkeologjik Vindenis 'Polanicë'	Romake, antikitet i vonë	Gllamnik	x	x

7	Gërmadhat e kishës së Marisë së Zjarrit	Mesjetë	Batllavë	x	x
8	Lokaliteti arkeologjik-Kalaja (qyteaza)	Antikitët i vonë	Lupç i Poshtëm	x	x
9	Gërmadhat e kishës së Shën Arkangjelit	Mesjetë	Bradash	x	x
10	Lokaliteti neolitik 'Gumnishtë'	Parahistori	Surkish	x	x
11	Kalaja e Ballocit	Antikitët i vonë	Balloc	x	x
B	Kategoria: Trashëgimia Arkitekturore				
A	Nënkategoria: Monument/Ansambël				
1	Kisha e Shën Andrejës	shek.XIX	Qytet		x
2	Shtëpia e Kadri Metehisë	shek.XVII	Metehi		x
3	Shtëpi banimi	1935	Qytet		x
4	Kulla e Xhemail Haxhiut	shek.XIX	Herticë		x
5	Shtëpi banim- Avdullah Avdullahu	shek.XIX	Llaushë e ulët		x
6	Kishëz	shek.XIX	Rakinicë		x
7	Xhamia e Brainës	shek.XVIII	Brainë		x
8	Mulliri Metehi	shek.XX	Metehi		x
9	Pojata e Avdyl Shabani	shek.XX	Metehi		x
10	Flladniku i Avdyl Shabani	shek.XX	Metehi		x
11	Xhamia e Dumnicës	shek.XIX	Dumnicë		x
12	Kulla e Nazif Muratit	shek.XIX	Popovë		x
13	Mulliri i Demë Ahmetit	shek.XIX	Reçicë		x
14	Shtëpi banimi- Sabit Hamiti	shek.XX	Reçicë		x
15	Kulla e Demë Ahmetit	shek.XX	Reçicë		x
16	Shtëpi banimi-Musa Hamiti	shek.XIX	Reçicë		x
17	Shtëpi banimi-Hasan Ramadani	shek.XX	Shajkoc		x
18	Mulliri	shek.XIX	Majac		x
19	Koshi i Basri Rrahmanit		Lladoc		x
20	Ndërtesa e kuvendit Komunal	shek.XX	Qytet		x
21	Mulliri i lagjes Azemi	shek.XIX	Pollatë		
Të Propozuara nga Komuna					
1	Teqja në Herticë				
2	Xhamia në Herticë				
B	Nënkategoria: Fushat e konservimit arkitekturor				
1	Shishe	shek.II-IV	Vindenis,Gllamnik		x
2	Kupë	shek.II-IV	Vindenis,Gllamnik		x
3	Vazo	shek.II-IV	Vindenis,Gllamnik		x
4	Sarkofag	shek.II-IV	Vindenis,Gllamnik		x
5	Broke	shek.IV-VI	Vindenis,Gllamnik		x

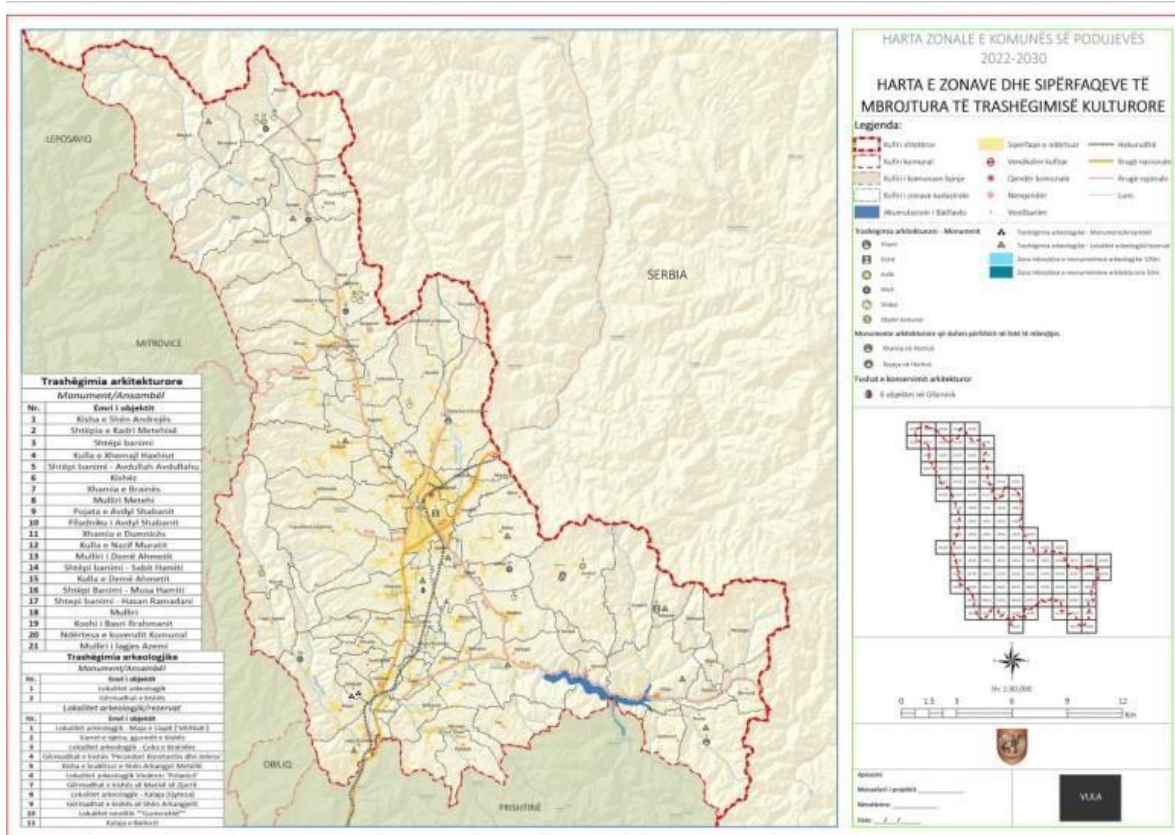
6	Byzylyk	shek.IV-VI	Vindenis,Gllamnik		x
7	Broke	shek.IV-VI	Vindenis,Gllamnik		x



Figura 3. Xhamia e Brainës (fotografi nga llapi.info)

Zonat dhe sipërfaqet e mbrojtura të trashëgimisë kulturore janë pjesë të territorit të cilat përmbajnë karakteristikat dhe vlera të posaçme historike, artistike, trashëgimisë kulturore dhe mjedisore urbane. Zonat dhe sipërfaqet e mbrojtura përcaktojnë mbrojtjen afat-gjate dhe konservimin e një zonë gjeografike me karakteristika të veçanta të trashëgimisë arkitekturale dhe arkeologjike, peizazhet kulturore me potencial të zhvillimit social dhe ekonomik të vendit. Zonat dhe sipërfaqet e mbrojtura përfshijnë perimetrin e vend-shtrirjes së monumentit të trashëgimisë kulturore të përcaktuar për mbrojtje dhe zonës mbrojtëse të tij në radius prej 50 m (për trashëgiminë arkitekturore) dhe 100 m për trashëgiminë arkeologjike nga perimetri i monumentit. Kjo zonë e mbrojtjes mund të zgjerohet ose ngushtohet në pajtueshmëri me planin e Institucionit kompetent. Në momentin që ndonjë vlerë e trashëgimisë kulturore hyn në listën për mbrojtje të përkohshme apo të përhershme (shih në ligj procedurat për shpalljen e vlerës në

mbrojtje të përkohshme apo të përhershme), ajo regjistrohet në Kadastër (HZK Podujevë 2022 - 2030).



Harta 8. Monumentet e Trashëgimisë Kulturore në komunën e Podujevës (HZK 2022-2030)

Në hartën e lokacioneve të monumenteve të trashëgimis kulturore është paraqitur përhapja hapësinore e tyre.

2.7 Turizmi

Komuna e Podujevës si fokus të veçantë e ka zhvillimin ekonomik dhe po ashtu sektorin e turizmit si pjesë të saj. Pozita gjeografike, territori, resurset ujore, ekologjike, turistike, shëndetësore janë prioritet i komunës së Podujevës. Në bazë të analizave që janë bërë në terren dhe potencialeve turistike që zotëron Podujeva, konstatohet se zhvillimi i sektorit të turizmit do të ndikojë pozitivisht në zhvillimin ekonomik lokal. Duke u bazuar në prioritetet e Komunës së Podujevës por edhe rëndësinë që po i jepet kohëve të fundit turizmit, ky sektor konsiderohet me prioritet për zhvillimin e qëndrueshëm ekonomik të Komunës së Podujevës. Podujeva ka resurse turistike në secilin nivel si atë: ekoturistik, rural, malor, shëndetësor, historik, fetar, ndërkufitar, etj.. Mangësitë e identifikuar në këtë aspekt kanë të bëjnë me informimin jo adekuat, cilësinë e shërbimeve, infrastrukturën, mbeturinat, etj. Zhvillimi ekonomik i Podujevës mund të mbështetet në zhvillimin e turizmit dhe sektorëve tjerë që ndikojnë pozitivisht si transporti, komunikacioni, kurse ofertat dhe kostot janë të arsyeshme sidomos në sektorin e **hotelerisë**.



Figura 4. Kulla e Zahir Pajazitit dhe kompleksi memorial (fotografi nga telegrafi.com)

Llojet e Turizmit që zhvillohen në komunën e Podujevës sipas Strategjisë së Turizmit KK Podujevë:

- Ø Turizmi Kulturor;
- Ø Ekoturizmi;
- Ø Ekoturizmi malor;
- Ø Ekoturizmi veror dhe njëditor;
- Ø Ekoturizmi rekreativ dhe sportive,
- Ø Turizmi edukativ dhe shkencor.

Kurse Prej Atraksoneve turistike ujore janë:

- Ø Liqeni i Batllavës;
- Ø Lumi Llap;
- Ø Vrella e Revuqit;
- Ø Banja e Shakovicës;
- Ø Ujëvarat e Popovës;
- Ø Quka e Brainës;
- Ø Bellosica;
- Ø Musinca.

Prej Atraksioneve turistike historike- kulturore janë cekur në tabelën Listës së Trashëgimisë Kulturore në komunën e Podujevës në kaptinën 2.6.2 Trashëgimia Kulturore

Sipas Strategjisë së Zhvillimit të Turizmit në komunën e Podujevës për të përfituar nga përdorimi i burimeve turistike, duke pasur parasysh nevojat e tregjeve kryesore të synuara, zhvillimi i turizmit mund t'i shfrytëzojë në mënyrë të balancuar potencialet e tij dhe të përqendrohet në zhvillimin e këtyre produkteve turistike deri në vitin 2021: -

- Ø Turizmi i Kulturës me të gjitha llojet e tij (Historik/arkeologjik, Trashëgimia kulturore, etj.);
- Ø Turizmi i Natyrës (Malor, Rural, Ekoturizmi, Agroturizmi, etj.);
- Ø Turizmi shëndetësor (Turizmi i ujërave termale, Turizmi mjekësor) - Turizmi i konferencave/biznesi.

Zhvillimi ekonomik i Podujevës mund të mbështetet në zhvillimin e turizmit dhe sektorëve tjerë që ndikojnë pozitivisht si transporti, komunikacioni, kurse ofertat dhe kostot janë të arsyeshme sidomos në sektorin e **hotelerisë** (SZHT Podujevë 2019-2021).




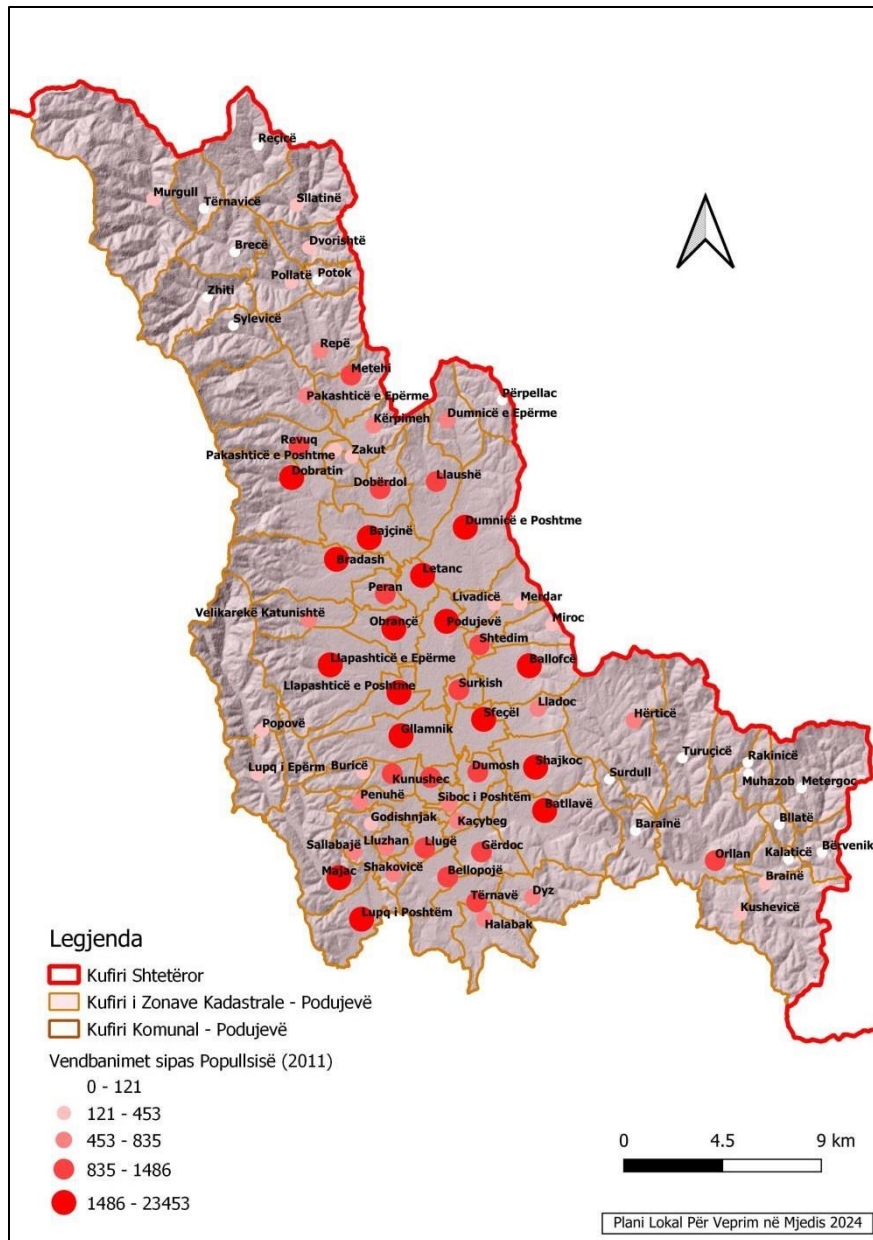
Figura 5. Liqeni I Batllavës (Fotografi nga Arian Mavriqi)

Më vonë është përdorur për ujë të pijshëm ku edhe sot furnizohet një pjesë e madhe e qyteteve të Republikës së Kosovës. Kurse viteve të fundit edhe si atraksion turistik për turistët që vizitojnë Republikën e Kosovës dhe **posaçërisht** komunën e Podujevës. Më poshtë kemi numrin e numrin e turistëve të cilët kanë vizituar Liqenin e Batllavës për periudhën 2015-2018 gjatë muajve të verës apo (Maj-Shtator) (SZHT Podujevë 2019-2021). Më 2015 rreth 130,000 turistë, 2016 rreth 130,000 turist, në vitin 2017 rreth 140,000 turist, në vitin 2018 rreth 150,000 turist.

Kompleksi i liqenit të Batllavës shquhet për bukuritë natyrore të gërshetuara nga liqeni, pyjet dhe peisazhi që e rrethon me sipërfaqe prej 220 km². Pyjet që e rrethojnë liqenin arrijnë lartësinë mbidetare, prej 800-1000 m. Liqeni i Batllavës paraqet një vend mjaft atraktiv për zhvillimin e ekoturizmit. Liqeni është i krijuar artificialisht në vitin 1959, për nevojat e Korporatës Energjetike të Kosovës për ftohjen e stabilimenteve.

3.Presionet në Mjedis

3.1 Popullsia dhe Vendbanimet



Harta 9. Vendbanimet sipas numrit të banorëve në komunën e Podujevës (burimi të dhënave ASK 2011)

Komuna e Podujevës ka shënuar rritje të konsiderueshme të popullsisë që nga viti 1948 kur kishte 43783 banor. Sipas regjistrimit të vitit 2011 kjo komunë ka 88499 banorë. Kurse sipas të dhënave preliminare të regjistrimit të popullsisë të vitit 2024 kjo komunë ka rreth 71,000 banorë. Por deri këto të dhëna të bëhen publike nga Agjencia e Statistikave të Kosovës ne do të analizojmë të dhënat e regjistrimit të 2011. Kjo tregon se për periudhën 1948 – 2011 popullsia

është rritur për 44716 banorë që do të thotë se për 55 vjet popullsia e Podujevës është dyfishuar. Gjatë kësaj periudhe kohore, popullsia e komunës së Podujevës ka shënuar rritje vjetore rreth 709 banor. Komuna e Podujevës ka 77 vendbanime dhe shpërndarja e popullsisë është e paraqitur në hartën më lartë. Bazuar në regjistrimin e **popullsisë** të vitit 2011, dendësia e popullsisë në komunën e Podujevës është rreth 141 banorë në 1 km², që është pak nën **mesataren** në nivel vendi prej 160 banorë në 1 km². Në disa vendbanime që kanë numër më të madh të popullsisë edhe dendësia është shumë më e lartë dhe e kundërta në vendbanimet që kanë numër të vogël të popullsisë edhe dendësia është shumë më e vogël (ASK 2011). Dendësia më e lartë e popullsisë është në qytetin e Podujevës ku mesatarisht jetojnë rreth 2635 banorë në një km². Gjithashtu ekzistojnë edhe disa vendbanime të tjera të cilat kanë dendësi të madhe siç janë: Letanc (660 b/km²), Obrancë (529 b/km²), Surkish (500 b/km²), Lluge (444 b/km²), Gllamnik (405 b/km²) etj. Vendbanimet me shkallë më të vogël të dendësisë së popullsisë janë: Rakinice (3 b/km²), Murgulle, Bllatë dhe Tërnavicë (4 b/km²), Metergoc (5 b/km²) etj, derisa Muhazobi, Përpellaci, Radujevci dhe Reçica nuk janë të populluara (DB GIS ASK 2011).

Të dhënat e shtimit natyror për vitin 2011 janë vlerësuar duke i shfrytëzuar të dhënat për lindjet dhe vdekjet nga Enti i Statistikës së Kosovës për vitin 2011 për komunën e Podujevës. Gjatë vitit 2011 në komunën e Podujevës janë shënuar 1653 lindje dhe 326 vdekje. Bazuar në këto të dhëna është llogaritur shkalla e natalitetit, mortalitetit dhe shtimit natyror në promilë dhe në përqindje për komunën e Podujevës. Shkalla e natalitetit në komunën e Podujevës është 18.68 promilë, kurse shkalla e mortalitetit është 3.68 promilë. Në bazë të këtyre shkalleve të natalitetit dhe mortalitetit **del se** shtimi natyror i popullsisë në komunë është 15 promilë. Megjithatë, si rezultat i migrimit të lartë të popullsisë që komuna e Podujevës aktualisht ka, shtimi i **përgjithshëm** i popullsisë ka vlerë negative, që do të thotë se numri i popullsisë është në zvogëlim e sipër. Në bazë të vlerësimeve të popullsisë për vitin 2014 të publikuara nga Enti Statistikor i Kosovës, komuna e Podujevës ka gjithsej 86,836 banorë, që është për 1663 banorë më pak krahasuar me regjistrimin e vitit 2011. Në këtë gjendje ka ndikuar sidomos emigrimi nderkombëtarë që preku gjithë Kosovën në fundvitin 2014. Në bazë të vlerësimeve të popullsisë për vitin 2014 të publikuara nga Agjencia e Statistikave Kosovës, komuna e Podujevës ka shënuar bilans negativ të migrimit prej **gjithsej** 3318 banorë (2596 prej të cilëve të përfshirë në migrim nderkombëtarë).

3.2 Industria dhe Bizneset

Funksioni primar i zonës industriale është prodhimi industrial prandaj edhe duhet tentuar që rreth 70% të sipërfaqes së saj të përdoret për këtë qëllim, përderisa pjesa tjetër të jetë në dispozicion për aktivitete shërbyese komplementare, në funksion të prodhimit industrial. (HZK Podujevë).

Përdorimi i ujit në industri dhe amvisëri kthehet në shtratin e lumit i pa trajtuar që ka për pasojë ndërrimin e parametrave fiziko-kimik dhe biologjik të ujit.

Shkarkimi i ujërave të zeza prej amvisërisë, bizneseve dhe industrisë, jo vetëm në këtë komunë po bëhet problem serioz. Teknologjia e shtrenjtë për trajtim të ujërave të zeza ka ndikuar që edhe me këto pakë veprimtari industriale e biznese tjera të kemi probleme serioze në degradimin e natyrës e sidomos të ujërave (Pzhk Podujevë 2016-2025).

Po ashtu Zonë tjetër e cila është e planifikuar për zhvillim komercial është zona Komerciale. Zona ofron hapësirë për zhvillim të tregtisë. Për më shumë, zona do të ofrojë edhe hapësirë për zhvillime tjera të cilat janë në shërbim të **zonës** (HZK Podujevë 2022-2030).

Bazuar në shënimet e Agjencionit për Regjistrimin e Bizneseve, në vitin 2015 në Podujevë janë të regjistruara gjithsej 740 ndërmarrje industriale me 2318 punëtorë, që paraqet 19% të numrit të përgjithshëm të bizneseve të regjistruara dhe mbi 30% të të punësuarve. Kjo tregon se sektori industrial krijon numër të madh të vendeve të punës dhe duhet t'i kushtohet **rendësi** e **veçantë**. Numrin më të madh të bizneseve industriale e përbejnë bizneset në sektorin e industrisë përpunuese me mbi 50% të bizneseve dhe mbi 54% të të **punësuarve** të sektorit të industrisë.

Komuna e Podujevës është e pasur me resurse të shumta minerare dhe prej tyre më të njohura janë mineralet që përdoren në industrinë e ndërtimit si: Silikatet (sh), Karbonatet (ch), Graveli (gs), Kley (cl), pastaj, Nikeli (NI), Plumbi (Pb), Zinku (Zn) dhe Alumini (Al) (KPMH Harta e Mineraleve).

Nga të gjitha bizneset që janë aktive në komunën e Podujevës, tregtia zë vendin kryesor me rreth 45% të pjesëmarrjes në biznese dhe mbi 36% të të **punësuarve** në biznese. Numri më i madh i **ndërmarrjeve** tregtare dhe numri i të punësuarve në tregti i përkasin tregtisë me pakicë me mbi 66% të pjesëmarrjes së **ndërmarrjeve** tregtare dhe mbi 57% të të punësuarve në sektorin e tregtisë.

Bazuar në të dhënat e Pzhk-së Veprimtaritë e eksploatimit minerarë ushtrohen edhe nga 7 operator ilegal të cilët veprimtaritë e tyre i kanë të lokalizuara kryesisht në këto vendbanime, si; Repe, Podujevë, Majac, Llužhan, Turiqec dhe Batllavë (2). Këta operator duhet që ti nënshtrohen

legalizimit ose të mbyllët veprimtaria e tyre, por gjithsesi menaxhimi dhe monitorimi i këtyre aktiviteteve në komunën e Podujevës është çështje së cilës duhet kushtuar vëmendje e veçantë (Pzhk Podujevë 2016-2025).

3.3 Infrastruktura

Pozita gjeografike e komunës së Podujevës në të cilën kalojnë rrugë të rëndësishme nacionale, i mundësojnë komunikim të mirë dhe mjaft efikas, ku në nivel të komunës administrative janë të shtrira gjithsejtë 1225km rrugë të të gjitha kategorive. Nëse analizohet niveli i mbulshmërisë së sipërfaqes së komunës me rrugë të të gjitha kategorive **del se** ato janë të shtrira në gjithsejtë 497.7ha.

3.3.1 Transporti

Nga të dhënat të pasqyruara në Hartën Zonale Komune të Podujevës mbetet transporti rrugor është një nga burimet më të mëdha të ndotjes, duke kontribuar në cilësi të dobët të ajrit, zhurmës dhe ndryshimet klimatike. Transporti i mallrave dhe udhëtarëve bëhet me mjete të ndryshme të cilat janë të prirura të ndotin mjedisin duke ndikuar në ndotje të ajrit nga transporti. Ndotësit e ajrit nga transporti përfshijnë oksidin e azotit, grimcat, monoksidin e karbonit dhe hidrokarbure. Të gjithë kanë një ndikim të dëmshëm në shëndetin e njerëzve, kafshëve dhe bimësisë në nivel lokal. Për të lehtësuar gjendjen mjedisore parashihet të realizohet projekti i rrugës transit, i cili e redukton ndotjen nga komunikacioni. Si përparësi Brenda zonës urbane është edhe ndërtimi i rrugës së qendrës, që është me dy korsi, ku lëvizja e automjeteve dhe transportit është dukshëm me i lehtë duke krahasuar me gjendjen e viteve të mëparshme.

3.3.2 Transporti Rrugor

Bazuar në të dhënat e Hartës Zonale Komunale transporti rrugor në komunën e **Podujevës** ndahen në

- Ø Rruga nacionale N25: Sipas PZHK-së është paraparë zgjerimi i saj me 4 korsi në segmentin nga rreth-rrrotullimi ku përfundon Autostrada Ibrahim Rugova deri tek Hotel Besiana në një gjatësi prej 20km, rritja e cilësisë së asfaltit nga kufiri me komunën e Prishtinës deri tek vendbanimi Merdar me gjatësi 18.8km, mirëmbajtja e rrugës, rregullimin e anësoreve, trotuareve, sinjalizimit, kufizimin e aktiviteteve ekonomike përgjatë segmenteve rrugore sipas **standardeve** etj.

- Ø Rrugët rajonale, sipas PZHK-së kanë nevojë për mirëmbajtjen e rregullt, rregullimin e trotuareve, zgjerimin e rrjetit rrugor, rregullimin e anësoreve, sinjalizimin, kufizimin e aktiviteteve ekonomike etj.
- Ø Rrugët lokale: PZHK rekomandon rregullimin e rrugës tranzit në gjatësi 2.45 km e cila do të lidh Rrugët R126 dhe R127; mirëmbajtja e rrugëve të asfaltuara dhe atyre me mbulesë nga rëra dhe zhavorri, të cilat kryesisht shtrihen në tërësitë Malet dhe **Peizazhet** e Natyra dhe Turizmi; rregullimin e trotuareve, sinjalizimit, anësorëve si dhe aty ku është e nevojshme apo mungon shtrirjen e shtigjeve për transport jo të motorizuar përfshirë dhe shiritat e gjelbër. Duke pas parasysh që HZK planifikon plotësimin, dendësimin dhe konsolidimin e vendbanimeve kërkohet ndërtimi i rrugëve të reja lokale apo asfaltimi i rrugëve lokale (kryesore, përmbledhëse dhe rrugëve për qasje) ekzistuese brenda vendbanimeve rurale. Rrugët e pa kategorizuara shfrytëzohen për realizimin e aktiviteteve bujqësore, socio-ekonomike dhe të tjera si në brendësi të vendbanimeve, po ashtu edhe në sipërfaqet e tjera të vendbanimeve. Kjo kategori e rrugëve nuk është e asfaltuar, mirëpo rrugët të cilat shfrytëzohen për lidhjen hapësirave në brendësi të vendbanimeve, si dhe ato të cilat i lidhin vendbanimeve në thellësi të komunës, përkatësisht të viseve malore janë të shtruara me rërë dhe zhavorr. Ndërsa rrugët e tjera të kësaj kategorie janë rrugë të cilat shfrytëzohen për aktivitete bujqësore.

Urat- Bazuar në të dhënat e HZK-së në komunën e Podujevës gjithsej janë 102 ura që i përkasin kategorisë së komunikacionit rrugor dhe hekurudhor. PZHK rekomandon rehabilitimin dhe zgjerimin e disa urave, që të jenë më stabile dhe më të sigurta për qarkullim edhe gjatë rritjes së nivelit të ujit në liqenin e Batllavës. Raporti për vlerësimin e zbatimit të PZHK-së, tregon që ka pasur investime në rregullimin dhe zgjerimin e urave. Këto investime bëhen në baza të rregullta vjetore meqenëse komuna ka një numër të madh të lumenjve (*Hzk Podujevë 2022 ó 2030*).

3.3.3 Transporti hekurudhor

Me PZHK është paraparë rregullimi i sinjalizimit për vijën hekurudhore, në vendbanime të mëdha dhe të frekuentuara me dendësi të popullsisë e sidomos në qendrat (Podujevë, Surkish, Siboc i Epërm, Lluzhan). Sipas vlerësimit të zbatimit të PZHK-së, ky veprim nuk është realizuar. Në bazë të dhënave nga INFRAKOS, planifikohet të vihet në funksion segmentit të rrjetit hekurudhor që kalon nëpër komunën e Podujevës, ku matjet gjeodezike kanë përfunduar, matjet

gjeomekanike dhe projekti janë në proces. Me projektin e ri traseja e linjës do të mbetet e njëjta dhe do të shqyrtohen të gjitha 29 vendkalimet **ekzistuese** për mundësinë e vazhdimit të statusit vendkalim, eliminim të disa prej tyre, por dhe nëse është e nevojshme hapje të ndonjë vendkalimit (disnivele) të ri. Strategjia Sektoriale dhe Transportit Multimodal 2015-2025 dhe Plani i veprimit 5 vjeçar i Ministrisë së Infrastrukturës, ka përcaktuar rindërtimin e linjës hekurudhore në drejtimet Podujevë-Prishtinë-Fushë Kosovë Pejë si mundësi për të krijuar një linjë/degë, e cila i shërben aeroportit të Kosovës dhe organizimin e lidhjeve të mira përmes të cilave ofrohen shërbime të qëndrueshme për popullsinë. Ky projekt kap një shumë prej 290 000 000 eurosh. Strategjia promovon intermodalitetin autobus-hekurudhë për udhëtime të pasagjerëve si objektiv afatmesëm/afatgjatë, që do të financohej me mjetet e planifikuara për përmirësimin e rrjetit hekurudhor dhe ngritjen e nivelit të shërbimeve për udhëtarë. Infrastruktura ekzistuese hekurudhore edhe pse në gjendje jo të mirë, paraqet bazë të mirë për modernizimin e saj, e me këtë edhe për ofrimin e shërbimeve cilësore për transportin e udhëtarëve, në kombinim me linjat e autobusëve. Duke u nisur nga kjo, me HZK është propozuar hartimi i studimit të fizibilitetit për ndërtimin e Qendrës multimodale të transportit e cila do të përfshinte stacionin hekurudhor, të autobusëve, rrugën tranzit në afërsi të qendrës komunale për shmangien e kalimit të automjeteve brenda saj, parkingjet, taxit, etj. Propozimi i INFRAKOS për sipërfaqen e tokës në pronësi të tyre përballë stacionit hekurudhor është që të ndërtohet një stacion i autobusëve, vend-parkingjet për biçikleta, taksi dhe eventualisht edhe ndonjë shërbim tjetër transportues. Planet për shfrytëzim të patundshmërisë janë komerciale respektivisht dhënie me qera pas marrjes së pëlqimit për ushtrim të veprimtarisë nga Komuna. Studimi i fizibilitetit duhet të identifikojë ndikimin në transport dhe në shfrytëzimin e tokës, vlerësimin e kostove dhe përfitimeve dhe vlerësimin ‘vlerës në para’. Studimi duhet të merr parasysh të dhëna të sakta të udhëtimeve në linjat ekzistuese ndër-urbane dhe parashikimet për numrin e shfrytëzuesve të ardhshëm. Strategjia po ashtu parasheh Sigurimin e vendkalimeve në hekurudha përmes instalimit të sinjalizimit horizontal dhe vertikal, eliminimin e ndërtimeve ilegale në brezin mbrojtës të hekurudhave.

3.3.4 Sipërfaqet e rrjetit të transportit- ajror

Në bazë të HZK në komunën e Podujevë ekziston aeroporti sportiv në Dumosh. Strategjia Sektoriale dhe Transportit Multimodal 2015-2025 e Ministrisë së Infrastrukturës, ka përcaktuar

Renovimin e tij (renovimin e ndërtesave ekzistuese, rregullimin e pistës, vendosjen e një hangari të parapërgatitur, rregullimin e rrethojës) (*Hzk Podujevë 2022 ó 2030*).

3.3.5 Ndriçimi Publik

Në bazë të PZHK-së Ndriçimi Publik – është evident në zonën urbane të komunës dhe ka gjatësi prej 4150 metra³². Rrjeti i sistemit të ndriçimit është i përbërë prej 153 shtyllave, prej tyre metalike 80 ndërsa shtylla të drurit 73. Rrjeti është i shpërndarë në rrugën “Zahir Pajaziti” me 35 shtylla të metalta me lartësi (H=8.5 m) dhe me gjatësi 500 metra, rruga e “28 Nëntorit me 15 shtylla të metalta me lartësi (H=8.5 m) dhe me gjatësi 450 metra, rruga “Hakif Zejnullahu” me 30 shtylla të drurit me gjatësi 900 metra, rruga “Skenderbeu” me 30 shtylla të metalta me ndriçim me lartësi (H=9 m) dhe gjatësi 1000 metra , pjesa tjetër e rrugës “Skenderbeu” me 30 shtylla të drurit me lartësi (H=9 m) dhe gjatësi 1000 metra. dhe rruga “Abdyl Lahu me 13 shtylla të drurit me lartësi (H=9 m) dhe gjatësi 300 metra. Kurse kohëve të fundit kemi shtrirje edhe në disa prej zonave rurale të qytetit (*Pzhk Podujevë 2016-2025*).

3.3.6 Shërbimet e telekomunikacionit

Rrjeti i telefonisë fikse në komunën e Podujevës është i lidhur nëpërmjet fibrës optike, i cili i përket linjës së trasesë Prishtinë–Podujevë. Ky rrjet menaxhohet nga njësia e PTK-së në Podujevë e cila ka vetëm një objekt postar dhe ka centralin e lidhur me fibër optik. Kapaciteti total i centralit të postës në Podujevës është gjithsej 7200 qifte 38, prej të cilave 1771 shfrytëzohen, ndërsa pjesa tjetër është e pa shfrytëzuar.

Operatorët me ndikim më të madh në komunën e Podujevës:

- Ø PTK - Darda NET, nëpërmjet të telefonisë fikse;
- Ø IPKO – ofron shërbime të internetit nëpërmjet të antenave individuale Së fundmi edhe me kablo dhe
- Ø KUJTESA - ofron shërbime të internetit nëpërmjet të antenave individuale Së fundmi edhe me kabllor.

Radiotelevizioni lokal në komunën e Podujevës është RTV Llapi (*Pzhk Podujevë 2016-2025*).

3.3.7 Ujësjellësi dhe Kanalizimi

Sipas raporti të MAPL për performancën e komunave, Komuna e Podujevës rangohet në mesin e komunave me shtrirje mesatarisht të ulët të ujësjellësit që përfshin 66.58% të vendbanimeve në atë komunë. Në krahasim me komunat tjera, Komuna e Podujevës është një ndër komunat me shtrirje mesatarisht të lartë të rrjetit të kanalizimit (*Instituti GAP 2020*).

Kurse sa i për ketë Furnizimit me ujë të pijshëm të **popullatës** në komunën e Podujevës e bënë KRU Prishtina. Sistemi i kanalizimit është i shtrirë në pjesën urbane të komunës dhe disa pjesë rurale kurse te disa vendbanime të thella malore nuk kemi sistem të kanalizimit.

Sot komuna e Podujevës furnizohet me ujë nga dy drejtime:

- Ø Nga fabrika e ujit në Shajkofc
- Ø Nga sistemet e pompimit nga puset e Peranit Nga viti 1983 komuna e Podujevës furnizohet me ujë të pijshëm nga fabrika e përpunimit të ujit në Shajkofc-Albanik, ku prej deponisë qendrore të ujit të pijshëm, uji distribuohet në drejtim të deponisë së ujit të pijshëm në Podujevë përmes tubacionit magjstral me gjatësi 8.22 km, me diametër DN 300 mm, nga materiali daktil dhe me kapacitet $Q=130$ l/sec.33 Në këtë tubacion magjstral janë të kyqur nëntë vendbanime me gjithsej 16136 banorë ose 18.2 % të popullatës së komunës (*Pzhk Podujevë 2016-2025*).

3.3.8 Rrjeti Elektrik

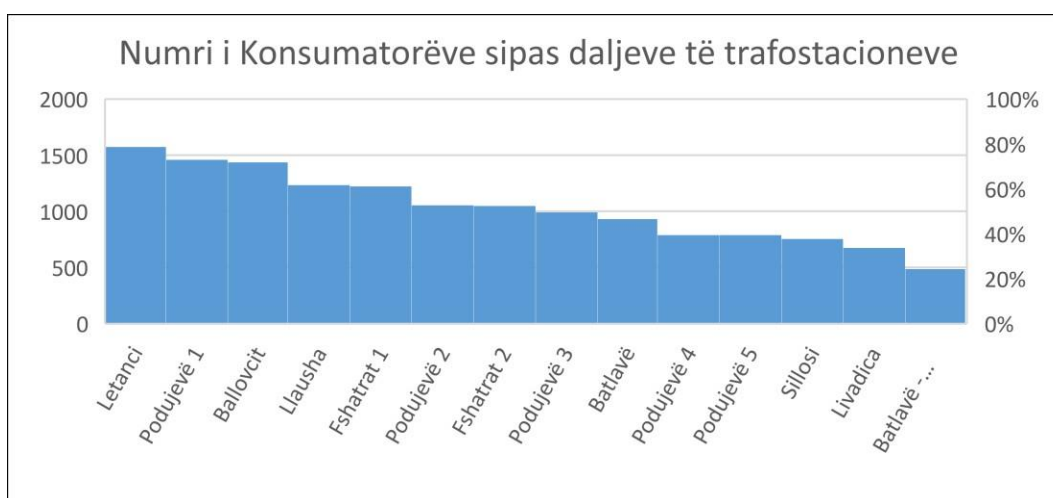
Në rrjetën e furnizimit me energji elektrike të komunës sipas drejtimeve të shpërndarjes së shfrytëzuesve, janë të vendosura gjithsej 237 trafo-stacione të kapaciteteve të ndryshme. Duke u nisur nga ky fakt mund të konstatojmë se nga 237 TS funksionale, 23 prej tyre janë individuale, ndërsa 214 të tjera janë kolektive. Numri i përgjithshëm i shfrytëzuesve të energjisë (bazuar në orë regjistruese) është 14452 shfrytëzues, të cilat e furnizojnë komplet territorin e komunës me energji elektrike. Shikuar nga aspekti i furnizimit me energji elektrike mund të konstatojmë se 100% e popullsisë së komunës kanë qasje në rrjetin energjetik të Kosovës.

Pozita gjeografike e komunës i mundëson një rrjet të rëndësishëm të furnizimit me energji elektrike. Përveç linjave të furnizimit me energji elektrike me kapacitet 35kv, të cilat vijnë nga drejtimi i Prishtinës (Obiliq – Mazgit – Koliq – Besianë), në territorin e komunës kalojnë edhe linjat transite të tensionit të lartë Internacional (Prishtine – Besian – Krushevc 220KV) dhe

Obiliq (Kosova B – Nish me kapacitet 400KV). Furnizimi i qytetarëve të Podujevës me energji elektrike bëhet nëpërmjet të linjës së Prishtinës me kapacitet prej 220KV (Kosova B – Besianë) deri tek trafo-stacionit kryesor, i cili gjendet në komunën kadastrale të Podujevës dhe ka gjatësi prej 30.67 km dhe linja Mazgit – Podujeve 35KV me gjatësi prej 25.88 km (*Pzhk Podujevë 2016-2025*).

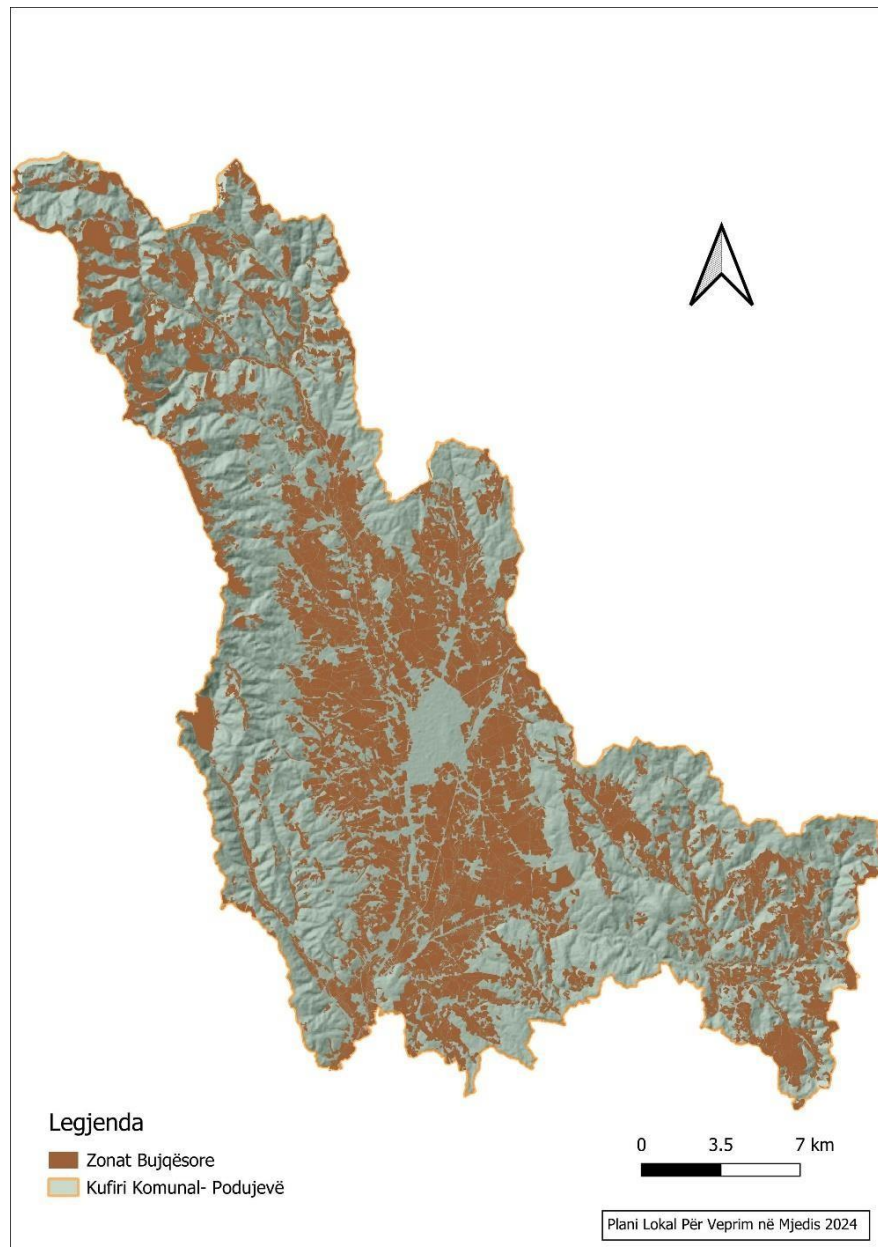
Tabela 7. Trafostacionet në komunën e Podujevës

Nr.	Emri I Daljes	Nr-TS	Individuale	Kolektive	Nr. Konsumatorëve	%
1	Batlavë	19	1	18	933	6.45
2	Batlavë - Orlan	18	1	17	487	3.4
3	Podujevë 1	12	1	11	1460	10.1
4	Podujevë 2	7	0	7	1055	7.3
5	Podujevë 3	4	0	4	992	6.86
6	Podujevë 4	6	1	5	788	5.45
7	Podujevë 5	6	1	5	788	5.45
8	Sillosi	7	1	6	756	5.23
9	Ballovcit	29	4	25	1437	9.94
10	Fshatrat 1	28	3	25	1222	8.46
11	Fshatrat 2	29	3	26	1050	7.27
12	Livadica	14	1	13	674	4.66
13	Letanci	31	4	27	1575	10.89
14	Llausha	27	2	25	1235	8.54
	Totali	237	23	214	14452	100



Grafikoni 2. Numri i Konsumatorëve sipas daljeve të trafostacioneve

3.4 Bujqësia



Harta 10. Zonat Bujqësore në komunën e Podujevës

Me hyrjen në fuqi të Hartës Zonale Komunale ruajtja e tokës bujqësore është prioriteti kryesorë. Toka bujqësore është toka e shfrytëzuar për kultivimin e kulturave bujqësore si arë, fidanishte, pemishte, vreshta, livadhe, kullota, hurdha peshku dhe moçale, si dhe tokat tjera që nuk janë në shfrytëzim për qëllime bujqësore, por që shfrytëzimi optimal i të cilave përfshinë prodhimin bujqësor, duke marrë parasysh vetitë e tyre natyrore dhe kushtet ekonomike (UA mbi Normat Teknike të Planifikimit hapësinor) Sipas PZHK-së (PZHK komuna e Podujevës 2016- 2026),

sipërfaqja bujqësore shtrihet në të tri tërësitë hapësinore të Podujevës që përfshijnë gjithsej 62.870ha ku 25% e sipërfaqes i përket klasës I-IV, dhe pjesa e mbetur klasës V–VII. Në këto sipërfaqe është rekomanduar të zhvillohen bujqësia dhe blegtoria. Për periudhën dy-vjeçare, vlerësimi i zbatimit të planit ka vënë në pah progresin në zbatimin e një mori veprimeve të parapara në fushën e zhvillimit të bujqësisë të cilat përfshijnë veprimet të cilat kanë ndikuar në shtimin e numrit të bizneseve në këto lëmi duke mundësuar rritjen e numrit të fermerëve, bletarëve dhe blegtorëve rrjedhimisht rritjen e sipërfaqeve të punueshme dhe produktivitetit. Bazuar në këto zhvillimi edhe HZK e konsideron prioritet zhvillimin e këtyre dy fushave.

Bujqësia tash për tash nuk është ndonjë ndotës i madh në Komunën e Podujevës. Shumica e helmeve që përdoren janë helme kundër barojave të këqija, në sasi të vogël përdoren edhe insekticide për zhdukjen e insekteve të dëmshme.

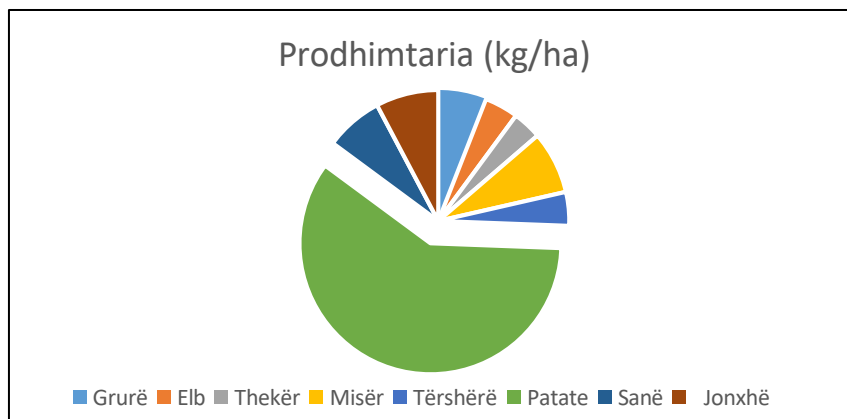
Komuna e Podujevës është komunë kryesisht rurale pasi që mbi 70% e popullsisë jetojnë në zonat rurale. Komuna e Podujevës ka resurse të konsiderueshme që mundësojnë zhvillimin e bujqësisë. Komuna e Podujevës ka fond të konsiderueshëm të tokës bujqësore. Bazuar në Strategjinë e Zhvillimit Ekonomik Lokal (SZHEL) 2011 – 2014 në Komunën e Podujevës janë gjithsej 33,295 hektarë tokë bujqësore.

Rreth 56% apo 18562 hektarë është tokë e punueshme që përdoret për lavërtari. Kullosat përbejnë 16% të tokës bujqësore (5186 hektarë) dhe pjesa tjetër përdoret për perimtari, pemëtari, vreshtari etj.

Tabela 8. Kultivimi i Kulturave lavërtare dhe prodhimtaria **Tabela 9. Prodhimtaria e Perimeve**

Kultura	Sipërfaqja ha	Prodhimtaria (kg/ha)
Grurë	4380	5000
Elb	22	3500
Thekër	122	3000
Misër	2928	6500
Tërshërë	1485	3500
Patate	1936	50000
Sanë	3200	6000
Jonxhë	2800	6500

Perimi	Prodhim (tona /
Speci	25-30
Domatja	40-50
Lakra	50-55
Karrota	20
Qepa	25-30
Sallata	15
Spinaqi	15
Tranguilli	30
Purrini	30
Lule Lakra	40
Hudhra	8



Grafikoni 3. Prodhimtaria sipas kulturave bujqësore kg/ha

Tabela 10. Prodhimtaria e Pemëve

Pema	Sipërfaqja ha	Prodhimtaria (kg/ha)
Molla	6	8000 - 10000
Dardha	4	10000
Kumbulla	25	9000
Dredhëza	2	3000
Mjedra	4	6000 - 7000

Tabela 11. Statistika - mbajtja e kafshëve

Kafsha	Nr. I Fermave	Numri I Krerëve
Lopë	374	3740
Dele	70	4500
Dhi	10	520

Tabela 11. Statistika - mbajtja e kafshëve

Komuna e Podujevës ofron mundësi të mira për zhvillimin e blegtorisë. Bazuar në Strategjinë e Zhvillimit Ekonomik Lokal (SZHEL) 2011 – 2014 në komunën e Podujevës, në gjithsej 454 ferma janë 8760 krerë shtazë. Edhe pse kjo paraqet një numër të konsiderueshëm, gjendja në këtë degë bujqësore mund të jetë më e mirë duke marrë parasysh kushtet e favorshme që ekzistojnë. Gjithashtu pylltaria është pjesë e veprimtarive primare, prandaj ka një rol të rëndësishëm në zhvillimin ekonomik dhe në veçanti në zhvillimin e bujqësisë. Komuna e Podujevës ka një fond të konsiderueshëm të pyjeve. Bazuar Strategjinë e Zhvillimit Ekonomik Lokal (SZHEL) 2011 – 2014, 29,050 hektarë të territorit të komunës është e mbuluar me pyje (Pzhk Podujevë 2016-2025).

Në komunën e Podujevës Drejtoriati për Bujqësi Pylltari dhe Zhvillim Rural funksionon përmes dy sektorëve:

Ø Sektori i Bujqësisë dhe Zhvillimi Rural;

Ø Sektor i Pylltarisë

Qëllimet kryesore të politikave bujqësore:

- Ø Kalimi nga prodhimtaria në ferma që plotësojnë **nevojat** e ekonomisë familjare në ferma gjysmë komerciale dhe komerciale;
- Ø Zbutja e **papunësisë**, **varfërisë** dhe **përmirësimi** i cilësisë së jetës për banorët e zonave rurale;
- Ø Objektivat e **përgjithshme** të DBPZHR;
- Ø Edukimi **i** vazhdueshëm dhe përcjellja e inovacioneve në sektorin e bujqësisë dhe zhvillimit rural e **po ashtu** edhe në sektorin e pylltarisë;
- Ø Forcimi i zingjirit ushqimor, mbrojtja e kafshëve dhe menaxhimi i rrezikut në bujqësi;
- Ø Përfshirja sociale, zvogëlimi i varfërisë dhe zhvillimi ekonomik në viset rurale;
- Ø Mbështetja në **riaktivizimin** e fermave, plantacioneve bujqësore si dhe kapaciteteve ushqimore në komunën e Podujevës.

Kurse **f**okusi kryesor **janë** fushat si:

- Ø Pemëtaria – pemët e imëta (mjedra, dredhëza, manaferra, boronica dhe aronia)
- Ø Perimtaria
- Ø Blegtoria
- Ø Bletaria

DBPZHR në vitin 2023 në **kuadër** të zhvillimit bujqësor të komunës ka bërë **përkrahjen** e **fermerëve** në shumë aktere si : përkrahja e fermerëve me fidane të mjedrës, feferona, furnizimi dhe montimi **i** serrave për fermerë, furnizimi me mekanizëm bujqësor, furnizimi me mësherra, furnizimi me mekanizëm bujqësor për familjet me kushte të rënda ekonomike, përmirësimi I punësimit dhe mundësive për gjenerim të të ardhurave në zonat rurale të **Kosovës** nga marrëveshja e bashkëpunimit ne mesë KK Podujevës dhe IADK- Iniciativa për **Zhvillimin e Bujqësisë** së Kosovës, **përkrahja** e **fermerëve** me **mëshqerra**, **mbjellja** e drunjëve dekorativ etj.

Kurse në kuadër të sektorit të pylltarisë si pikë kyqe ka qenë që të **zvogëlohet** sa më shumë:

- Ø Prerja Ilegale Pyjeve
- Ø Sëmundjet e ndryshme dhe
- Ø Të evidentohen dhe pengohen zjarret pyjore, kullosat ilegale, deponitë e mbeturinave, nxjerrja e gurëve, zhavorr, dheut etj. (DBPZHR 2023)

4. Gjendja e Mjedisit

4.1 Resurset Ujore dhe Menaxhimi I tyre

Bazuar në të dhënat e shkruara më lartë komuna e Podujevës është relativisht mirë e pasur me ujëra sipërfaqësore dhe nëntokësore, në komunë gjendet BD Akumulimi i "Batllavës", si zonë e mbrojtur më datë 24.04.2013 sipas vendimit 17/127. Kurse si lumë kryesor lumi Llap bëhet monitorimi nga IHMK që nga burimi i tij mbi fshatin Marincë dhe vazhdon pastaj stacioni i dytë në Podujevë në dalje të qytetit dhe stacioni i tretë dhe i fundit në Lumadh para puçitjes së tij me lumin Sitnicë dhe nuk ka tejkalim të vlerës mesatare lumore (AMMK 2020).



Figura 6. Liqeni i Batllavës pamje me dron (fotografi nga gazeta Bota Sot)

Sa i për ketë Furnizimit me ujë të pijshëm të popullatës në komunën e Podujevës e bënë KRU Prishtina (AMMK 2020).

Sipas vlerësimit të zbatimit të PZHK i bërë në vitin 2018, gjatë dy viteve të zbatimit të PZHK ka pasur realizim të pjesshëm të projekteve për zgjerimin e rrjetit të ujësjellësit në fshatin Orllan dhe punohet në vazhdimësi në zgjerimin dhe mirëmbajtjen e rrjetit të ujësjellësit. Rrjeti i “Vrella e Revuqit” ku janë përfshirë gjashtë fshatra është kryer pjesërisht, kaptazha dhe rezervuari nuk janë kryer. Projekti është ndërprerë. Sipas të dhënave nga Kompania Regjionale e Ujësjellësit “KRU Prishtina”- NJOU në Podujevë, ka probleme në furnizimin e vendbanimeve me ujë nga

burimi i Revuqit për shkak të pamundësisë së qasjes nga banorët e pronave përreth si dhe kapacitetit të ulët i cili verës bie deri në 7l/sec përderisa prurja maksimale është 35[l/sec] gjatë muajit Prill. Prandaj HZK propozon që të bëhet analiza dhe punimi i elaboratit për gjetjen e modaliteteve për shtimin e kapacitetit (qoftë në formë të burimeve shtesë apo tjetër) për plotësimin e nevojave të vendbanimit. Për Kaptimin e burimit “Vrella e Zhitisë” duhet të bëhet punimi i elaboratit hidrogeologjik. KUR “Prishtina” ka informacion që potencial për furnizimin e banorëve me ujë është edhe një burim në fshatin Surkish dhe Sfeqël, përgjatë lumit Dumnice si dhe në Murgull dhe Llapashticë. HZK ka lokalizuar këto burime dhe përcakton punimin e studimit të fizibilitetit dhe më pas të elaboratit hidrogeologjik.

Normat e furnizimit të vendbanimeve, me sasinë e nevojshme ditore të ujit janë si në vijim:

1. Ujë për shfrytëzim për nevojat konsumuese/ ujë për pije dhe amvisëri:
 - Ø për vendbanime $\geq 5001-20000$ banor: $\geq 150-200$ litra/banor;
 - Ø për vendbanime < 5000 banor: $\geq 100-150$ litra /banor.
2. Ujë për shfrytëzim për nevojat jo-konsumuese-rekreacion/ ujë për mirëmbajtje të hapësirave publike (Sipërfaqet e gjelbra, rrugët dhe sheshet): 1.50 litër/m². Duke ju referuar strategjisë së ujërave 2017-2036, kudo që është e përshtatshme dhe e aplikueshme, të aplikohen sistemet e qëndrueshme urbane të drenazhimit në veçanti në zonat e reja zhvillimore dhe gjatë renovimit të sistemeve ekzistuese të rrjetit (*Hzk Podujevë 2022 -2030*).

4.1.2 Menaxhimi Ujërave të ndotura

Ujërat e zeza përmbajnë shumë lëndë që shpenzojnë oksigjenin e tretur, komponime të tretshme të fosforit dhe azotit, bakteve dhe viruse patogjene, metale të rënda: Cd, Hg, Zn, Pb, Cr etj., si dhe materie të tjera që prishin cilësinë e ujit. Lumenjtë janë pjesa më e atakuar nga ndotja, ngase dominon logjika se lumi me masën e vet ujore bartë dhe largon gjithçka. Përveç ndotjes kimike të ujërave, është edhe ndotja fizike nga mbeturinat që nuk treten dhe përhapen në shtratin e lumit, e disa transportohen. Mbeturinat e ngurta që janë organike ndikojnë në ndotjen biologjike, që pas dekompozimit të tyre krijohen kushte të përshtatshme për jetesën e mikroorganizmave të ndryshëm, si dhe parazitëve që janë të dëmshëm për shëndetin e njeriut, florën dhe faunën që jeton në lumenj. Të gjitha këto lloje të ndotjeve i zvogëlojnë kushtet jetike për botën e gjallë që jeton në këto ujëra (*Pzhk Podujevë 2016 - 2025*).

Pjesa më e madhe e ujërave të zeza të kanalizimeve derdhen pa asnjë trajtim paraprak në shtratin e lumit “Llap” në lokacionin te lagja Polonicë, që ndodhet në jug të qytetit. Sistemi i kanalizimit të ujërave fekale tani është në menaxhim të njësisë operative të ujësjellësit dhe ofron shërbime në qytetin e Podujevës me lagjet përreth dhe në fshatrat të cilat posedojnë rrjetin e ujësjellësit. Në bazë të dhënave komunale si dhe vrojtimeve në terren, disa sektorë të shtretër të lumenjve janë kthyer në deponi hedhurinash, si ato te amvisërisë, mbeturina tjera urbane dhe rurale, pastaj shkarkimi i ujërave të zeza të vendbanimeve dhe industrisë si dhe nxjerrja e inerteve ka degradua ujin e lumenjëve.

Hedhja e mbeturinave janë prezent në të gjithë lumenjtë e Komunës së Podujevës. Janë identifikuar këto pika degraduese në shtretërit e lumenjve: Repë, Bajçinë, Peran, Obranqë, Podujevë, Sibofc i Epërm, Sallabajë, Lupç i Poshtëm. Këto janë pikat më të degraduara të shtratit të lumit Llap.

4.2 Ajri dhe Zhurma

4.2.1 Cilësia e Ajrit

Njëri ndër problemet kryesore që paraqitet si pasojë e ndotjes nga transporti është emisioni i lartë i gazrave nga lëndët djegëse të automjeteve si: CO₂, NO_x, SO₂, CO₂. Emisionet nga automjetet shkaktojnë pjesën më të madhe të ndotjes me metalet e rënda si: Pb, etj. Koncentrimi më i madh i kësaj ndotje nga qarkullimi i automjeteve është përgjatë rrugës kryesore Prishtinë-Podujevë – Merdare (*Pzhk Podujevë 2016-2025*).

Gjithashtu siç u cek më lartë që transporti mbetet si faktori kryesor për ndotjen e ajrit në komunën e Podujevës, o ashtu edhe industria, pluhurat që shkaktohen si pasojë e aktivitetit ndërtimore dhe punët tjera që krijojnë pluhur. Dihet që Stacione matëse nuk ka në këtë regjion, prandaj mungesa e të dhënave ka ndikuar në një përshkrim të gjendjes të tillë. Në hapësirat ku objekte banimi janë shtëpitë individuale dhe ngrohja është individuale, emetimi i tymit është i lartë dhe në sezonin e dimrit kur shoqërohet me mjegull është tejet i rrezikshëm, ngase në situata të tilla nuk ka erë që do ta shpërndante. (*Plvm Podujevë 2017-2022*).

Po ashtu komuna e Podujevës ende nuk ka Plan Lokal për cilësi të Ajrit prandaj te kjo pjesë mbetet që në të ardhmen të zhvillohen shumë projekte të cilat janë në dobi të shëndetit të njerëzve. Sipas Ligjit për mbrojtjen e cilësisë së ajrit, masat të cilat ndërmerren me qëllim të mbrojtjes dhe përmirësimit të cilësisë së ajrit dhe shtresës së ozonit, nuk duhet të dëmtojnë

përbërësit tjerë të mjedisit, cilësinë e jetës së brezave të sotëm dhe të ardhshëm dhe nuk duhet të jenë në kundërshtim me rregullat nga fusha e mbrojtjes në punë dhe mbrojtjes së shëndetit të njeriut. Masat për përmirësimin e cilësisë së ajrit duhet të jenë në harmoni me objektivat afatgjate të BE të përshkruara në Marrëveshjen e Gjelbër Evropiane, Ekonominë Qarkore e koncepte tjera, të cilat sigurojnë rritjen ekonomike, përmirësimin e cilësisë së jetës dhe përmirësimin e cilësisë së ajrit

4.2.2 Zhurma

Bazuar në çka u tha më lartë shkaktarët kryesor të zhurmës në komunën e Podujevës janë lëvizja e automjeteve, industria, aktivitetet e punës etj. Sipas Ligjit për mbrojtjen nga zhurma – burim i zhurmës është çdo vibracion i detektueshëm nga veshi i njeriut, i shkaktuar nga ndonjë mjet apo aktivitet i njeriut. Në kuptim ligji për mbrojtje nga zhurma, dita zgjat 12 orë dhe fillon nga ora 07:00 deri në 19:00, mbrëmja zgjat 3 orë dhe fillon nga ora 19:00 deri në ora 22:00, kurse nata zgjat 9 orë dhe fillon nga ora 22:00 deri në ora 07:00 në mëngjes. Komuna e Podujevës nuk ka Plan të veprimit kundër zhurmës e po ashtu as hartën strategjike të zhurmës të cilat do të kishin ndihmuar në zhvillimin e projekteve të nevojshme. Kurse Harta Zonale Komunale qartë i ka të specifikuar zhvillimin e aktiviteteve të lejuara në harmoni kundër ndotjes nga zhurma. Në tabelën e mëposhtme janë paraqitur vlerat kufitare të burimit të zhurmës.

Tabela 12. Vlerat Kufitare të burimit të zhurmës varësisht sipas llojit të trafikut.

Vlerat Kufitare të burimit të zhurmës (dba)	Trafiku Rrugor		Trafiku hekurudhor	
	Ditën Ld	Natën Ln	Ditën Ld	Natën Ln
Zonat industriale	69	59	68	58
Zonat rurale	64	54	65	53
Zonat mikse	64	54	65	53
Zonat e banimit dhe vendbanimet e vogla	59	49	57	48
Institucionet publike dhe sociale	57	47	54	45

Po ashtu edhe në rregulloren për mbrojtjen e Mjedisit në komunën e Podujevës janë specifikuar aktivitetet dhe nivelet e zhurmës që nuk duhet tejkaluar dhe gjobat për personat fizik dhe juridik.

4.3 Menaxhimi I Mbeturinave

Menaxhimi i mbeturinave në Komunën Podujevë kryhet nga dy Kompani:

- ◁ „Kompania Regjionale e Mbeturinave „Pastrimi”, sh.a. është krijuar nga ndërmarrjet komunale të komunave në regjionin e Prishtinës, në vitin 2006. Në kuadër të komunës vepron Njësia operative KRM „Pastrimi”.
- ◁ Kompania Private “Natyra“ sh.p.k. e cila ka filluar punën nga marsi i viti 2015, dhe ka lidhur kontratë me amvisëritë dhe bizneset.

Në tabelën e mëposhtme jepet qartë numri i amvisërive dhe institucioneve të cilat shërbehen nga dy kompanitë në komunën e Podujevës (*PLMMK Podujevë 2017-2022*).

Sipas të dhënave të mundësuar nga kompania KRM “Pastrimi“, e cila ofron shërbimin në Komunë, mesatarisht në të gjithë territorin ku ushtron aktivitetin, grumbullohen rreth 22ton/ditë mbeturina, 400-440 ton mbeturina/muaj.

Tabela 13. Amvisëritë dhe institucionet të cilat shërbehen me dy kompanitë e menaxhimit të mbeturinave

Nr	Pastrimi Sh.A	Natyra sh.p.k	Gjithsej
Amvisëritë	4553	2301	6854
Institucionet private komerciale dhe industrinë e shërbyera	721	52	773
Institucionet qeveritare dhe ato publike	42	13	55

Deri tani nuk është kryer ndonjë hulumtim në Komunën Podujevë në lidhje me përbërjen mercollogjike të mbeturinave. Në vitin 2011 GIZ në Kosovë ka kryer studim për përbërjen e fraksioneve të mbeturinave dhe në nivel kombëtar mbeturinat organike përbëjnë 43% të rrymës së mbeturinave. Ndërsa fraksione të tjera të mbeturinave si lënda drusore, letra, plastika, qelqi, metalet, materialet e përbëra, tekstilet, mbeturinat tjera, si dhe kategori të tjera të papërcaktuara përbëjnë rreth 37% të rrymës së mbeturinave. Pjesa tjetër e fraksioneve të rrymës së mbeturinave janë fraksione të parikuperueshme (*PLMMK 2017-2022*).

Në tabelën e mëposhtme është shfaqur përqindja e mbulueshmërisë të njësive me shërbimin e grumbullimit të mbeturinave:

Tabela 14. Përqindja e mbulimit të njësive në Komunë me shërbim

Kategoritë	Njësitë
Nuk Ofrohet Shërbim	Brainë, Brecë, Dvorishtë, Hërticë, Kalaticë, Kushevicë, Lupç i Epërm, Metergoc, Miroc, Muhazob, Murgull, Përpellac, Popovë, Potok, Radujevë, Rakinicë, Reçicë, Sllatinë, Surdull, Sylevicë, Tërnavicë, Turuçicë
<10% e amvisërive me shërbim	Batllavë, Dyz, Pakashticë e Epërme, Revuç
11% - 30% e amvisërive me shërbim,	Dobratin, Dumnicë e Poshtme, Livadicë, Metehi, Obrançë, Pakashticë e Poshtme, Pollatë, Siboc i Epërm, Orllan
31% - 50% e amvisërive me shërbim	Bajçinë, Ballofcë, Bellopojë, Bradash, Dobërdol, Dumosh, Gërdoc, Gllamnik, Halabak, Kaçybeg, Kërprimëh, Llapashticë e Epërme, Llapashticë e Poshtme, Llaushë, Llugë, Lluzhan, Majac, Merdar, Peran, Sfeçël, Surkish, Shajkoc, Shtedim, Tërnavë, Letanc
51% -80% e amvisërive me shërbim	Buricë, Dumnicë e Epërme, Kunushec, Lupç i Poshtëm, Lladoc, Penuh, Rep, Sallabajë, Katunishtë, Zakut
81% - 100% e amvisërive me shërbim	Godishnjak, Podujevë, Siboc i Poshtëm, Shakovicë

Bazuar në PZHK-në, ajo ka përcaktuar shtrirjen e shërbimit të grumbullimit të mbeturinave në tri nën-qendrat – qendrat bazike: Kërprimëh, Lluzhan dhe Orllan dhe krahas grumbullimit të mbeturinave njëkohësisht DPUMM duhet të aplikojë masat ligjore në fuqi për mbrojtjen e mjedisit. Plani i referohet edhe largimit të deponive ilegale. Sipas vlerësimit të zbatimit të PZHK gjatë dy viteve të zbatimit të PZHK-së, ka pasur investime në teknologji për grumbullimin e mbeturinave. Sipas Planit lokal për menaxhimin e mbeturinave (PLMM) për periudhën 2017-2022, ofrimi i shërbimit të grumbullimit të mbeturinave në komunën e Podujevës do të trajtohet sipas prioriteteve të prezantuara në tabelën e mëposhtme.

Tabela 15. Zonat Funktionale për menaxhimin e mbeturinave në komunën e Podujevës

Zona	Njësia	Nr.i popullsisë	Nr. amvisëriv e me shërbim pa shporta	Nr.i amvisërive në të ardhmen
Zona A Prioritet 1	Bajçinë, Bellopojë, Bradash, Dobërdol, Dumosh, Gllamnik, Halabak, Kërpimeh, Kunushec, Letanc, Lupi Poshtëm, Llapashticë e Epërme, Llapashticë e Poshtme, Obrançë, Peran, Podujevë, Sfeqël, Surkish, Shajkocv, Shtedim, Katunisht, Zakut	57638	5290	3674
Zona B Prioritet 2	Ballovc, Batllavë, Buricë, Dobratin, Dumnicë e Epërme, Gërdoc, Godishnjak, Kaçybeg, Livadicë, Lladoc, Llaushë, Llugë, Lluzhan, Majac, Merdar, Metehi, Orllan, Penuhë, Pollatë, Radujevc, Repë, Revuq, Sallabajë, Siboc i Epërm, Shakovicë, Tërnavë	22182	1125	2188
Zona C Prioritet 3	Bërvenik, Bllatë, Breçë, Dvorishtë, Hërticë, Metergoc, Muhazob, Murgull, Potok, Rakinicë, Sllatinë, Surdull, Sylevicë, Tërnavicë, Turicë	8769	196	982
Totali		88589	6611	6844

Ka disa aktivitete që bëjnë kompanitë private, ku mund të përmendim riciklimin e plastikës, e cila përdoret për prodhimin e foljes së najlonit, i lokalizuar në fshatin Peran nga kompania “Plastika” sh.p.k. si dhe grumbullimin e kartonit (letrës) nga kompani “Natyra.

Në deponit sanitare të menaxhuara nga KMDK-ja: Dumnicë (Podujevë), deponimi i mbeturinave në vitin 2021 ka shënuar një rritje prej 35 000 ton, apo 9.3% më shumë krahasuar me vitin 2020 (AMMK 2021)

Sasia e mbeturinave të grumbulluara bartet në lokacionin e deponisë në Dumnicë, e ndërtuar nga AER në vitin 2005. Ajo menaxhohet nga Kompania e Deponive në Kosovë (KMDK), i cili është një organ shtetëror. Sipërfaqja e deponisë është 18ha. Në këtë deponi depozitohen mbetjet e Komunës së Podujevës (rreth 850 ton mbetje në muaj) që gjenerohen nga amvisëritë dhe

industrië komerciale. Kjo deponi nuk i plotëson standardet, pasi uji rrjedh vazhdimisht në sipërfaqen e tokës (nuk mblidhet dhe as nuk trajtohet), duke paraqitur një rrezik të vërtetë për lokalitetin. Ndërkohë aty nuk bëhet asnjë klasifikim apo ndarje të mbeturinave, dhe gazrat lëshohen në mënyrë të pakontrolluar. Pagesa për këtë deponi është 6€/ton, faturë e cila paguhet nga kompania.

Bazuar në raportin e gjendjes së mjedisit në Kosovë nga AMMK në deponitë sanitare të Dragashit dhe të Podujevës, deponohen mbeturinat e gjeneruara vetëm në komunat gjegjëse. Në deponinë e Podujevës, në vitin 2021 kemi një rritje të deponimit prej 1,598.45 ton, krahasuar me vitin 2020 (AMMK 2021).

Kurse sa i përket tarifave të mbeturinave Komuna e Podujevës vazhdon të zbatojë sistemin e tarifave të mbeturinave për kategoritë e konsumatorëve, të përcaktuar më 2013 (duke marrë parasysh vetëm ndryshimet e TVSH-së)

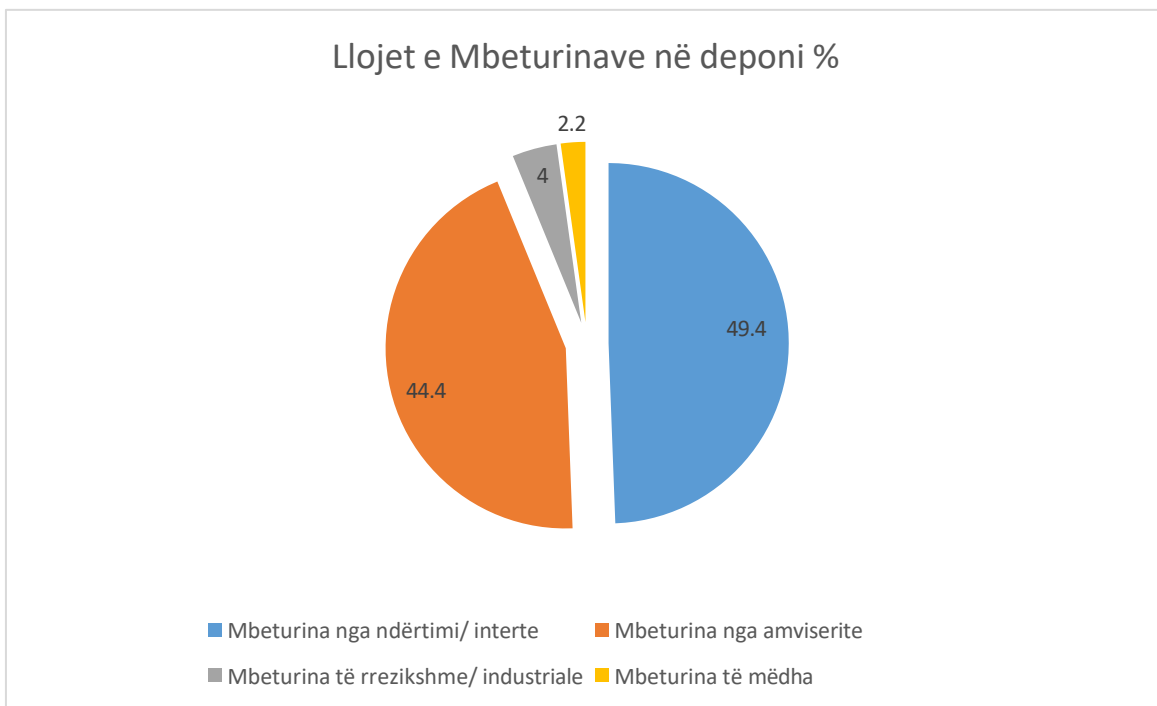
- Ø Amvisëritë – 4.70 €/ muaj;
- Ø Bizneset komerciale – 5.05 €/ muaj;
- Ø Bizneset industrial – 6.51 €/ muaj;
- Ø Institucionet – 12.42 €/ muaj.

Grumbullimi i tarifës kryhet në tre mënyra të ndryshme:

- Ø Grumbullimi derë më derë nga ofruesi i shërbimit;
- Ø Pagesa nga qytetarët në zyrën e ofruesit;
- Ø Zyrtari i inkasimit vjen derë më derë për grumbullimin e tarifës.

Në vendbanimet rurale të Komunës ekzistojnë shumë deponi të egra, shpesh herë nga 2-3 në çdo vendbanim. Nga këto deponi ilegale, edhe pse nuk janë në mbikëqyrje të kompanisë, shpesh herë me iniciativë të Komunës bëhet grumbullimi i tyre dhe bartja në deponinë qendrore ku çmimi për një ton është 6 €/ton. Kjo kosto e pranimit të mbeturinave në deponi paguhet nga kompania. Në rastin e deponive ilegale ato largohen vazhdimisht nga Komuna në bashkëpunim me kompanitë, në aksione të ndryshme, por përsëri ato krijohen nga qytetarë të ndryshëm. Në këtë Komunë ka shumë deponi ilegale të mbeturinave të hekurit dhe baterive, të cilët janë në numër të madh dhe në vende të ndryshme pranë rrugëve magjistrale, afër vend banimeve. Të gjithë këto operatorë nuk kanë leje nga Komuna dhe as licencë nga Ministria e Mjedisit dhe Planifikimit Hapësinor. Këto lloj deponish (të hekurit dhe baterive) duhet të regjistrohen dhe t’ju nënshtrohen kritereve të

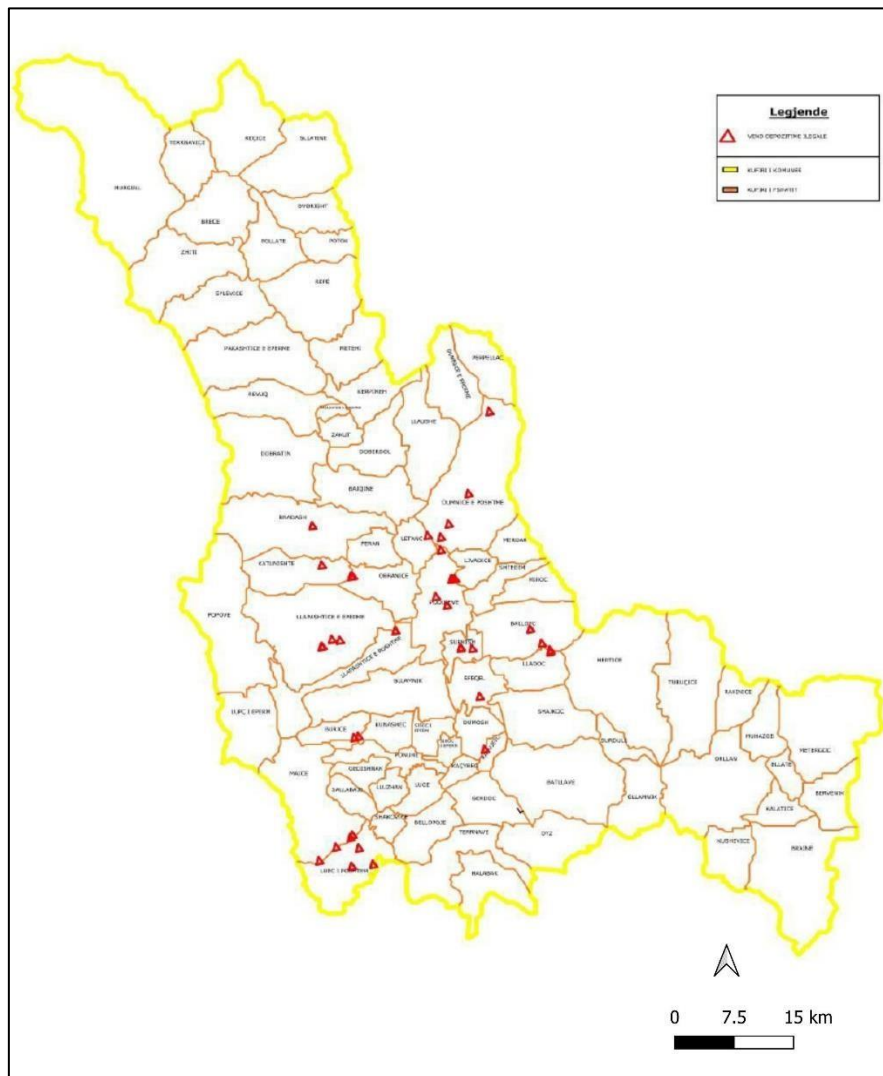
punës, në të kundërt duhet të mbyllen. Nga një studim i kryer nga Komuna Podujevë, janë evidentuar 43 deponi të egra në të gjithë territorin saj. Pjesa më e madhe e këtyre deponive është e përqendruar në pjesën qendrore të komunës (PLMMK Podujevë 2017-2022).



Grafikoni 4. Llojet e mbeturinave në deponitë ilegale në territorin e komunës

Gjatë analizës evidentuese që është kryer, të dhënat për deponi ilegale janë ndarë në tre kategori: i) sipas llojit të mbeturinave që kanë; ii) sipas sipërfaqes që zënë; dhe iii) sipas numrit të qeseve të mbeturinave që kanë.

Bazuar në hartën e përhapjes hapësinore të deponive ilegale në territorin e komunës së Podujevës shihet që pjesa më e madhe e këtyre deponive është në pjesën **qendrore** po ashtu në pjesën jugore të komunës, kryesisht rreth shtretërve të **lumenjve**, rrugëve e rrugica publike si dhe sipërfaqe të pa shfrytëzuara aktualisht.



Harta 11. Deponitë Ilegale të Mbeturinave në komunën e Podujevës

Në rastin e deponive ilegale ato largohen vazhdimisht nga Komuna në bashkëpunim me kompanitë, në aksione të ndryshme, por përsëri ato krijohen nga qytetarë të ndryshëm. Në këtë Komunë ka shumë deponi ilegale të mbeturinave të hekurit dhe baterive, të cilët janë në numër të madh dhe në vende të ndryshme pranë rrugëve magjistrale, afër vend banimeve. Të gjithë këto operatorë nuk kanë leje nga Komuna dhe as licencë nga Ministria e Mjedisit dhe Planifikimit Hapësinor. Këto lloj deponish (të hekurit dhe baterive) duhet të regjistrohen dhe t’ju nënshtrohen kritereve të punës, në të kundërt duhet të mbyllen.

Tabela 16. Shfrytëzimi i tokës në ha

Hapësirat	ha	%
Pyje	29680.8	47.21
Bujqësia	18764.8	29.85
Vendbanimet	2589	4.12
Varrezat	77.33	0.12
Livadhe	3526	5.61
Kullosa	7293.8	11.6
Deponi për Mbeturina	61.6	0.1
Hapësira të lira	80.06	0.13
Degradim	47.05	0.07
Liqe	257.5	0.41
Lumenjë	77	0.12
Rrugë	415.86	0.66
Gjithsej	62870.8	100

Në këtë territor tani jetojnë rreth 121 000 banorë të shpërndarë në 78 vendbanime, nga të cilat vetëm Podujeva është qendër e karakterit urban. Shumica e vendbanimeve shtrihen në viset e rrafshëta (500-700 metra të lartësisë mbidetare), duke zënë sipërfaqe të rëndësishme të tokës produktive, ndërsa shumë nga ato zgjerohen në mënyrë të pakontrolluar duke mbuluar kështu sipërfaqet më produktive bujqësore. Hapësirat kodrinore-malore kanë pjesëmarrje të konsiderueshme në territorin e komunës por fatkeqësisht pak po shfrytëzohen dhe kohët e fundit gjithnjë e më tepër po braktisen. Kjo tregon për një shfrytëzim joracional të hapësirës në territorin e komunës së Podujevës. Zvogëlimi dhe degradimi i sipërfaqeve bujqësore nga ndërtimet dhe zgjerimi I pakontrolluar i vendbanimeve është brengë e cila kërkon menaxhim dhe zhvillim të qëndrueshëm. Mënyra e shfrytëzimit të tokës dhe destinimi i sipërfaqeve më së miri shihet dhe llogaritet përmes tabelës dhe hartës në vijim. Nëse llogarisim sipërfaqet bujqësore të kategorisë I-IV në raport me numrin banorëve, del se për një banorë në komunën e Podujevës i takojnë vetëm 0.15 hektar, që është diçka mbi mesataren e Kosovës. Varrezat- Në bazë të Ligjit për Vetëqeverisjen Lokale nr. 03/L-040, si dhe në bazë të Statutit të Komunës së Podujevës, është miratuar edhe rregullorja për menaxhimin e varrezave: Rregullorja komunale për menaxhimin e varrezave përmban: kushtet e përgjithshme për ofrimin e shërbimeve të varrimit si dhe rregullimin dhe mirëmbajtjen e varrezave në territorin e komunës. Çdo vendbanim i banuar mund të ketë varreza, Dy ose ma shumë vendbanime mund të kenë varreza të përbashkëta (*Pzhk Podujevë 2016 - 2025*).

4.4.2 Tokat dhe cilësia e Dheut

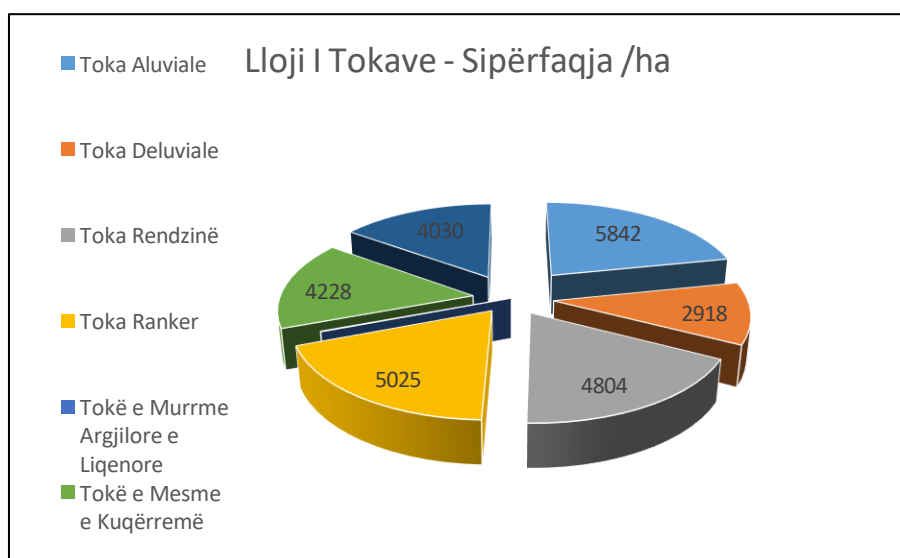
Në bazë të dhënave 15322ha ose 25% janë nën mbrojtje në bazë të ligjit të bujqësisë, ku kategoritë IIV janë nën mbrojtje për përdorim për kultivim të kulturave të ndryshme bujqësore. Rreth ¼ e sipërfaqes së përgjithshme të komunës ka vlera të larta të bonitetit, ato shtrihen kryesisht përgjatë fushëgropës së lumit Llap. Boniteti i klasës V-VI-VII shtrihen në rreth 75% të sipërfaqes së përgjithshme. Janë më pak kualitative për kultura bujqësore e sidomos ato të klasës VII (*Pzhk Podujevë 2016-2025*).

Tabela 17. Boniteti I Tokave

Klasa	Sipërfaqe / ha	%
I	1683	3
II	5613	9
III	3232	5
IV	4794	8
V	6522	10
VI	38090	60
VII	2936	5
Gjithsej	62870	100

Tabela 18. Lloji I Tokave në sipërfaqe

Lloji I Tokës	Sipërfaqja /ha
Toka Aluviale	5842
Toka Deluviale	2918
Toka Rendzinë	4804
Toka Ranker	5025
Tokë e Murrme Argjilore e Liqenore	23
Tokë e Mesme e Kuqërremë	4228
Toka Pseudoglej	4030



Grafikoni 5. Llojet e tokave në komunën e Podujevës

4.5 Natyra dhe Biodiversiteti

Llojlojshmëria e monumenteve natyrore të karakterit botanik, hidrologjik, gjeomorfologjikë të Komunës së Podujevës, si dhe peizazheve të ndryshme natyrore që kanë përhapje në territorin e Komunës, konsiderohen vlera të një trashëgimie natyrore. Deri më tani nuk ka pas hulumtime të natyrës në këtë Komunë. Vlerat e trashëgimisë natyrore, edhe pse pa mbrojtje institucionale të mjaftueshme, i kanë mbijetuar kohës.

Bazuar në qka u tha më lartë komuna e Podujevës ka biodiversitet të zhvilluar e përhapur në tërë komunën. Kushtet e tokave (pedologjike), klimatike, lartësia e shprehur mbidetare kanë ndikuar që të ketë lloje të ndryshme bimore dhe shtazore. Ky biodiversitet më karakteristik është për pjesën e maleve të Kopaunikut.

Zonat e Mbrojtura ,objektet natyrore, hidrologjike e botanike, peizazhet të cilat janë deri më tani të mbrojtura janë më numër relativisht të mirë gjithsej janë 12 objekte dhe peizazhe , por mbetet që në vazhdimësi të rritet numri i propozuar i këtyre zonave apo objekteve natyrore.

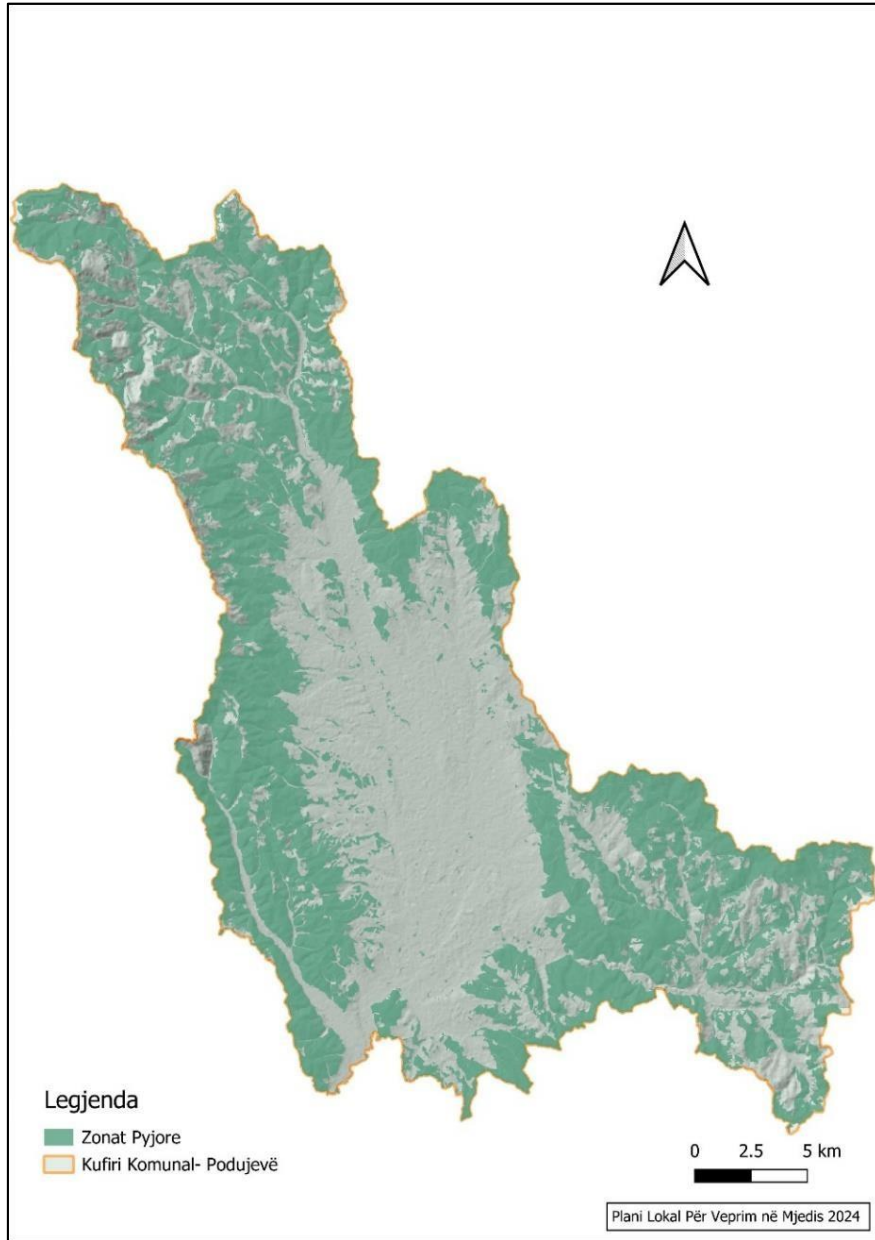
Kurse Sipas Raportit për mbrojtjen e natyrës për vitin 2021 Objektet të cilat duhen të hulumtohen nga profesionistet e IKMN, e të propozohen për mbrojtje janë:

- Ø Trungu i arrës (*Juglans regia*), Herticë;
- Ø Guri në fshatin Tërnavicë;
- Ø Trungu i dushkut (*Quercus sp.*), Bellopojë ;
- Ø Trungu i dushkut (*Quercus sp.*), Zhiti;
- Ø Lugina dhe Qafa e Kaqanolli, Kaqanoll-Podujevë;
- Ø Burimi i ujit mineral, Kalaticë;
- Ø Trungu i arrës (*Juglans regia*), Murgull;
- Ø Trungu i dushkut (*Quercus sp.*), Obranqë;
- Ø Trungu i dushkut (*Quercus sp.*), Livadicë;
- Ø Trungu i dushkut (*Quercus sp.*), Konushec;
- Ø Trungu i dushkut (*Quercus sp.*), Luzhan;
- Ø Trungu i dushkut (*Quercus sp.*), Halabak. (DPUMM 2021).



Figura 7. Peizazh Natyror në komunën e Podujevës ó Lokacioni ð O c ñ M q r c w p k m w v n g ü * h q v q i t c
(HikingNjeri)

Në hartën e shpërndarjes hapësinore të sipërfaqeve pyjore shihet që pjesa më e madhe e tyre është në pjesën veriore në malet e Kopaunikut, pastaj pjesa perëndimore dhe ajo lindore e juglindore. Bazuar në të dhënat e hartës zonale komunale në komunën e Podujevës kemi rreth 29680.8 ha. Sipërfaqet e konsiderueshme me pyje në këtë zonë mundësojnë zhvillimin e turizmit dhe rekreacionit, duke stimuluar edhe përpunimin e drurit dhe artizanatëve. Mbrojtja e pyjeve nga prerja e pakontrolluar për nevoja të përpunimit, duhet të ndalet dhe të zhvillohen politika profesionale në bashkëpunim me Agjensionin Pyjor të Kosovës për shfrytëzimin racional të pyjeve si dhe realizimi i vazhdueshëm i ripyllëzimit të këtyre zonave



Harta 13. Zonat Pyjore në Komunën e Podujevës

5. Problemet Kryesore Mjedisore

5.1 Ujërat

Tabela 19. Problemet Kryesore Mjedisore - Ujërat

Problemi	Shkaku(Listë shkaqesh që sjellin problemin, që mund të jenë,, fizik dhe njerëzor	Shkalla e ndikimit	Ndikimi (Paraqet ndikim negative në mjedis, shëndet, mirëqenie	Prioriteti (I Matur me shkallën *Pak I rëndësishëm **Mesatarisht I rëndësishëm ***Shumë I Rëndësishëm
Lumi - Ndotja e lumenjve	Shkarkimi i ujërave të ndotura Hedhja e mbetjeve Prurjet e ngurta nga përrrenjtë	E mesme	Ndotja ujit te lumit deri tek zonat e banimit. Zvogëlimi i oksigjenit ne ujë, me ndikime mbi florën e faunën ujore.	Shumë i Rëndësishëm
Zvogëlimi i sasisë së ujërave nëntokësore duke mos arritur kështu deri në shtresat më të thella të tyre. Ushqimi i dobët i ujërave nëntokësore prej reshjeve atmosferike	Shkatërrimi i pyjeve, prezenca e sipërfaqeve te pjerrëta të zhveshura, shkakton rrjedhje sipërfaqësore në lum.	E Mesme	Ulen te ardhurat nga sektori i bujqësisë Rendimente te ulëta te kulturave qe nuk kane rritje intensive	I Rëndësishëm
Ndotja e lumenjve nga metalet e rënda	përdorimi i llojeve të ndryshme të pesticideve në bujqësi	E Lartë	Inkuadrohen në ekosistemet ujore përmes reshjeve (shpëlarjes së dheut) dhe futen në zinxhirin ushqimor deri tek njeriu.	Shumë i Rëndësishëm
Lumenjtë, përrrenjtë (ujërat e rrjedhshme Sipërfaqësore) Vërshimi i ujit në periudhën e shirave sezonal dhe të kanaleve të ujërave sipërfaqësore	Devijimi i lumit nga shtrati Mbyllja e kanaleve Përmbytja e tokave bujqësore, dëmtimi i kulturave bujqësore te mbjell Dëmtimi i rrugëve rurale	E Lartë	Përmbytja e tokave bujqësore, dëmtimi i kulturave bujqësore te mbjella Përmbytja e shtëpive Dëmtim i sistemit rrugor Bartja e tokave bujqësore	Shumë i Rëndësishëm

Ndotja e ujit te lumit nga faktorët natyrore dhe erozioni	Dëmtimi brezit mbrojtjes Bartja e dheut	E Lartë	Humbja e fondit të tokës bujqësore Humbja e masës humusore	I Rëndësishëm
Ndotja e Ujërave nga Deponimi i Mbeturinave Ilegale	Deponimi i Mbeturinave nga qytetarët në disa sektor të lumenjve	E Lartë	Ndotja e Ujit. Në kohën ë sasisë së madhe te reshjeve vije deri tek dalja nga shtrati apo vërshimet	Shumë I Rëndësishëm

5.2 Ajri

Tabela 20. Problemet Kryesore Mjedisore - Ajri

Problemi	Shkaku(Listë shkaqesh që sjellin problemin, që mund të jenë, fizik dhe njerëzor	Shkalla e ndikimit	Ndikimi (Paraqet ndikim negative në mjedis, shëndet, mirëqenie etj	Prioriteti (I Matur me shkallën *Pak I rëndësishëm **Mesatarisht I rëndësishëm ***Shumë I Rëndësishëm
Ndotja e ajrit me gazra te dëmshme dhe aromatike, (amoniak, dioksidet) etj.	Djegia e mbeturinave Numri i madh i automjeteve.	E Mesme	Dëmtohet shëndeti i komunitetit, rritet mundësia e infeksioneve te ndryshme	Shumë I Rëndësishëm
Hartimi i Planit Lokal të Mobilitetit	Mungesa e mjeteve financiare	E Ultë	Numri i masat për reduktimin e shkarkimeve	Shumë I Rëndësishëm
Ndotja e ajrit nga pluhurat	Mungesa e mbi strukturave cilësore te pastrimit të rrugëve . Pluhurat si pasojë e aktivitetit ndërtimor	E Mesme	Ndikon në shëndet	Mesatarisht I rëndësishëm

5.3 Biodiversiteti

Tabela 21. Problemet Kryesore Mjedisore - Biodiversiteti

Problemi	Shkaku(Listë shkaqesh që sjellin problemin, që mund të jenë,, fizik dhe njerëzor	Shkalla e ndikimit	Ndikimi (Paraqet ndikim negative në mjedis, shëndet, mirëqenie etj	Prioriteti (I Matur me shkallën *Pak I rëndësishëm **Mesatarisht I rëndësishëm ***Shumë I Rëndësishëm
Dëmtimi, fragmentimi dhe humbja e habitateve të veçanta të florës dhe faunës nga faktori antropogjen dhe dukuritë natyore	Zvogëlimi dhe rrezikimi i llojeve të veçanta të florës dhe faunës Zhvillimi i infrastrukturës dhe urbanizmi, shfrytëzimi i tepërt i burimeve natyrore, specieve invazive, ndotja, zjarret, sëmundjet biologjike, ndryshimet klimatike	E Lartë	Zhdukja dhe zvogëlimi i numrit të llojeve bimore dhe shtazore, dëmtimi i bimëve mjekësore, dëmtimi i objekteve natyrore që kanë potencial për mbrojtje ligjore në të ardhmen, ndryshimi i raportit të gazrave në ajër, ndikime psiko -sociale, etj.	Shumë I Rëndësishëm
Mungesa e një Planit Lokal për Biodiveristetin Evidentimi jo i plotë i bimëve me vlera të veçanta e me mundësi përdorimi ne mjekësi etj.	Mungesa e fondeve të domosdoshëm për hartimin e dokumentit	E Mesme	Dëmtimi i habitateve Varfërimi i biodiversitetit. Mungesa e një strategjie për ruajtjen e biodiversitetit.	Shumë I Rëndësishëm
Reduktimi i faunës ne territoret Malore të komunës së Podujevës	Gjuetia e pa ligjshme, llojet invazive, ndryshimet klimatike, zjarret etj.	E Mesme	Pakësimi i vlerave ekologjike Prishja e zinxhirit jetësor e ushqyes ne ekosistemin pyll.	Shumë I Rëndësishëm
Mos evidentimi I objekteve të reja natyrore për mbrojtje	Humbja e këtyre resurseve natyrore	E Mesme	Pakësimi I vlerave natyrore të karakterit botanik. Humbja e vlerave natyrore të karakterit botanik	Shumë I Rëndësishëm

5.4 Peizazhi dhe Ekosistemet Specifike

Tabela 22. Problemet Kryesore Mjedisore - Peisazhi dhe Ekosistemet Specifike

Problemi	Shkaku(Listë shkaqesh që sjellin problemin, që mund të jenë,, fizik dhe njerëzor	Shkalla e ndikimit	Ndikimi (Paraqet ndikim negative në mjedis, shëndet, mirëqenie etj	Prioriteti (I Matur me shkallën *Pak I rëndësishëm **Mesatarisht I rëndësishëm ***Shumë I Rëndësishëm
Erozion apo rreshqitje te dheut përgjatë disa rrugëve rurale .	Gërmimet gjatë punimeve dhe mungesa e kanaleve kulluese	E Mesme	Peizazh jo i këndshëm. Prishja e strukturave të rregullta të biotopit, dëmtimi i rrugëve, urave, ndërtesave, zhvendosja e popullsisë etj.	Mesatarisht I rëndësishëm
Dëmtimi brezit mbrojtës të terrenit ne segmente te caktuara,gjatë ndërtimeve	Gërmime për zgjerim te trasesë së rrugës Mos marrje e masave për modifikim te terrenit te dëmtuar	E Mesme	Peizazh jo i këndshëm. Prishja e strukturave të rregullta të biotopit, dëmtimi i rrugëve, urave, ndërtesave, zhvendosja e popullsisë etj.	Mesatarisht I rëndësishëm
Dëmtimi i bregut te lumit Llap në segmente të caktuara nga vërshimet	Mospastrimi i mbetjeve dhe sedimenteve në shtratë të lumit	E Mesme	Ndryshimi i rrjedhjes së lumit e me këtë edhe ndryshimi i konfiguracionit të terrenit Dëmtimi i peizazhit natyror . Humbja e llojllojshmërisë së florës dhe faunës ujore.	Mesatarisht I rëndësishëm

5.5 Mjedisi Social dhe Ekonomik

Tabela 23. Problemet Kryesore Mjedisore ó Mjedisi Social dhe Ekonomik

Problemi	Shkaku(Listë shkaqesh që sjellin problemin, që mund të jenë,, fizik dhe njerëzor	Shkalla e ndikimit	Ndikimi (Paraqet ndikim negative në mjedis, shëndet, mirëqenie etj.	Prioriteti (I Matur me shkallën *Pak I rëndësishëm **Mesatarisht I rëndësishëm ***Shumë I Rëndësishëm
Blegtoria Mungesa e ikave grumbulluese dhe përpunimit dhe tregimit te produkteve blegtorale.	Mungesa e fondeve për blerje teknologjish.	E mesme	Përfitimet e ulëta dhe prodhime bujqësore të pakta në treg	Shumë I Rëndësishëm
Bujqësia Mungesa për ruajtjen dhe deponim te prodhimeve vendore	Mungesa e infrastrukturës se nevojshme për grumbullimin e tyre Mungesa e certifikimeve si prodhimeve		Mos interesimi për token dhe kultivimin e qëndrueshëm bujqësor Nuk stimulohet bujqësia natyrore qe është ne harmoni	Mesatarisht I Rëndësishëm
Fruta malit Mungesa e një pike grumbulluese dhe përpunuese	Mungesa e fondeve për blerje teknologjish		Prodhime të pakta në tregun e konsumit vendor	Mesatarisht I Rëndësishëm
Fushata të pakta sensibilizuese mjedisore	Mungesa e financimit te aktiviteteteve mjedisore si Ditës së Tokës, Ujit dhe Mjedisit		Ndikon negativisht ne edukimin e përgjithshëm mjedisor Sjellje jo korrekte e komunitetit ndaj vlerave mjedisore.	Mesatarisht I Rëndësishëm

6 Tokat

Tabela 24. Problemet Kryesore Mjedisore ó Tokat

Problemi	Shkaku(Listë shkaqesh që sjellin problemin, që mund të jenë,, fizik dhe njerëzor	Shkalla e ndikimit	Ndikimi (Paraqet ndikim negative në mjedis, shëndet, mirëqenie etj.	Prioriteti (I Matur me shkallën *Pak I rëndësishëm **Mesatarisht I rëndësishëm ***Shumë I Rëndësishëm
Tokat ndërtimore Përdorim jo racional i tokës ndërtimor	Mos Respektimi I Hartës Zonale, si dhe ndërtimet pa leje (sidomos në vendet rurale)	E Mesme	Prishet infrastruktura rrugore	
Humbja e tokës bujqësore	Ndërtimet e pakontrolluara (pa leje)		Ndikon në uljen e nivelit të zhvillimit të bujqësisë Uljen e kualitetit të tokës bujqësore dhe prodhimeve	Mesatarisht I Rëndësishëm
Përmbytja e tokës bujqësore ne rastet e rënies se reshjeve me intensitet te larte.	Mos pastrimi i rregullt i kanaleve të ujitjes dhe mirëmbajtjes dhe rregullimit të lumenjve		Behet shpëlarja e tokës bujqësore nga humusi dhe lendet e tjera ushqyese. Ulet prodhimi i kulturave bujqësore	Shumë I Rëndësishëm
Prezenca e erozionit ne sipërfaqen e tokave pyjore me bimësi te paket	Prerjet pa kriteret teknike Pjerrësia relativisht e larte në disa zona të bjeshkëve		Ndikimi në peizazh	Shumë I Rëndësishëm
Tokat pyjore e kullosat Prezenca e paket e humusit ne tokat pyjore te komunës	Prerjet pa kriter te pyjeve		Pakësohen rezervat ujore ne toke. Shkaktimi i erozioneve	Mesatarisht I Rëndësishëm

5.7 Turizmi

Tabela 25. Problemet Kryesore Mjedisore ó Turizmi

Problemi	Shkaku(Listë shkaqesh që sjellin problemin, që mund të jenë,, fizik dhe njerëzor	Shkalla e ndikimit	Ndikimi (Paraqet ndikim negative në mjedis, shëndet, mirëqenie etj.	Prioriteti (I Matur me shkallën *Pak I rëndësishëm **Mesatarisht I rëndësishëm ***Shumë I Rëndësishëm
Mungesa e sektorit për turizëm. Mungesa e produktit turistik	Nuk ka qendër turistike dhe; - plan afatshkurtër për promovimin e turizmit, fushor, malor dhe kulturor.	E Mesme	-Nuk kemi Zhvillimi të qëndrueshëm turistik	Mesatarisht i rëndësishëm
Mungesa e një planifikimi për zhvillimin e turizmit	Mos Hartimi i strategjisë për zhvillimin e turizmit.		Nuk kemi Përcaktim të zhvillimit turistik të Komunës dhe; -Harmonizim në politikat Zhvillimore.	Mesatarisht i Rëndësishëm
Mungesa e kuadrit promovues dhe menaxhues të ofertës turistike.	Nuk ka Sektor për turizëm në kuadër të administratës komunale; - Mungesa e Guidave turistike për nevojat e promovimit turistik të zonës dhe botime të katalogëve, fletushkave, palosjeve dhe harta turistike.		-Mos Zhvillim i mjaftueshëm i turizmit; - Mos Ngritja e vlerave turistike të Komunës; mos hapja e vendeve të punës dhe; -mos Zhvillim i qëndrueshëm	Shumë i Rëndësishëm
Trashëgimia natyrore, kulturore dhe arkeologjike e pa hulumtuar.	-Mos hulumtimi dhe konservimi i trashëgimisë së pasur arkeologjike të lokalitetit dhe; - Mos hulumtimi, evidentimi dhe ruajtja e trashëgimisë natyrore po ashtu shpirtërore, përmes botimeve të katalogëve dhe xhirimeve filmike me qëllim të promovimit turistik.		Mos Ruajtja e kësaj trashëgimisë të pasur nga degradimi i mëtejme; Mos Rritje e vlerave turistike në vend; - Promovimi i zonës dhe; -Zhvillim ekonomik.	Mesatarisht I Rëndësishëm

5.8 Zhurma

Tabela 26. Problemet Kryesore Mjedisore ó Zhurma

Problemi	Shkaku(Listë shkaqesh që sjellin problemin, që mund të jenë,, fizik dhe njerëzor	Shkalla e ndikimit	Ndikimi (Paraqet ndikim negative në mjedis, shëndet, mirëqenie etj.	Prioriteti (I Matur me shkallën *Pak i rëndësishëm **Mesatarisht i rëndësishëm ***Shumë i rëndësishëm
Shkaktimi i zhurmës nga tejkalimi i mesatares nëpër zona të ndryshme nga burime të ndryshme të veprimtarive ndërtimore, industrial, komerciale	Mos Respektimi I legjislacionit në fuqi kundër zhurmës në disa vende.	E Mesme	Shqetësim i banorëve përreth. shqetësimi e faunës si rezultat i zhurmës	I Rëndësishëm
Shkaktimi I zhurmës në orët të cilat me ligj janë të dedikuara për pushim të aktiviteteve	Mos respekti I normave sipas HZK dhe ligjit kundër zhurmës	E Mesme	Ndikon sidomos në zonat e banuara , ku qytetarëve u shkakton shqetësim	Shumë I Rëndësishëm
Ndërtimi i objekteve pa përfillur kriteret kundër zhurmës	Mos Respektimi I normave të ndërtimit sipas HZK	E Mesme	Ndikon në zonat sidomos afër rrugëve kryesore ku burim I zhurmës janë automjetet	Mesatarisht I Rëndësishëm

6. Prioritetet Mjedisore

6.1 Prioritetet mjedisore për periudhën 2024-2029

Tabela 27. Prioritetet mjedisore për periudhën 2024-2029

Përshkrimi i prioriteteve kryesore mjedisore sipas sektorëve
<i>Resurset ujore dhe menaxhimi i tyre</i>
<ul style="list-style-type: none">Ø Mbrojtja e cilësisë së ujërave sipërfaqësore nga ndotja urbane dhe industriale;Ø Rritja e kapaciteteve për trajtimin e ujërave të ndotura urbane dhe industriale;Ø Rritja e kapaciteteve për furnizim me ujë të pijes dhe mbulushmërisë në shërbimin e ujësjellësit dhe kanalizimit (në fshatrat të cilat për shkak të numrit të vogël të popullsisë apo konfiguracionit të terrenit nuk mund të kyçen në rrjetin e kanalizimit do të organizohet sistemi i të vetëpastrimit të ujërave të ndotura me grupa septike individuale dhe kolektive me sistem);Ø Mbrojtja nga vërshimet dhe përmytjet;
<i>Ajri dhe zhurma</i>
<ul style="list-style-type: none">Ø Plotësimi i bazës rregullative, programore dhe institucionale për mbrojtjen e ajrit nga ndotja dhe menaxhimin e ajrit;Ø Hartimi i planeve për cilësi të ajrit;Ø Përmirësimi i cilësisë së ajrit përmes zbatimit të masave për reduktimin e shkarkimeve në ajër;Ø Përmirësimi i informimit dhe rritja e vetëdijesimit për mbrojtje nga ndotja e ajrit;Ø Reduktimi i zhurmës përmes zbatimit të masave dhe hartimit të planeve përkatëse;
<i>Shfrytëzimi i tokës dhe cilësia e dheut</i>
<ul style="list-style-type: none">Ø Mbrojtja e tokës bujqësore nga ndërtimi, aktivitetet ekonomike dhe ulja e kontaminimit të tokës nga burimet direkte dhe jo-direkte;Ø Mbrojtja e tokës nga erozioni dhe përmytjet.Ø Përmirësimi i tokave të degraduara;Ø Rehabilitimi dhe restaurimi i tokave të ndotura;
<i>Menaxhimi i mbeturinave</i>

- Ø Përmirësimi i sistemit për grumbullimin e mbeturinave dhe rritja e mbulueshmërisë me shërbimin e grumbullimit të mbeturinave;
- Ø Mbulueshmëria me grumbullim të mbeturinave në tërë territorin e komunës së Podujevës;
- Ø Eliminimi i deponive ilegale të mbeturinave komunale dhe industriale;
- Ø Rritja e kapaciteteve dhe mundësive për ndarjen, riciklimin dhe kompostimin e mbeturinave;
- Ø Organizimi i fushatave të vetëdijesimit për mbeturina.

Natyrë dhe biodiversiteti

- Ø Identifikimi dhe studimi i zonave të natyrës që plotësojnë kriteret për tu shpallur zona të mbrojtura;
- Ø Promovimi i vlerave natyrore dhe zhvillimi i turizmit malor;
- Ø Parandalimi i veprimeve që dëmtojnë natyrën, biodiversitetin dhe pyjet;
- Ø Ripyllëzimi i zonave të shpyllëzuara;

Të përgjithshme

- Ø Parandalimi i ndikimeve negative në mjedis që vijnë nga zbatimi i projekteve dhe planeve sektoriale;
- Ø Ngritja e vetëdijes mjedisore dhe nxitja e pjesëmarrjes shoqërore në vendimmarrjen mjedisore;
- Ø Fuqizimi i inspektoratit për implementimin e legjislacionit në fushën e mjedisit
- Ø Promovimi I Turizmit Lokal

7. Plani I Aktiviteteve dhe Veprimeve

7.1 Plani I Aktiviteteve dhe Veprimeve Për Periudhën 2024 -2029

Tabela 28. Plani I Aktiviteteve dhe Veprimeve Për Periudhën 2024 -2029 dhe përgjegjësit për implementim

Objektivi	Prioriteti	Aktiviteti Veprimi	Përgjegjësi Për Implementimin	2024		2025				2026				2027				2028				2029				
				3	4	1	2	3	4	1	2	3	4	1	2	3	4	1	2	3	4	1	2	3	4	
	Mbrojtja e cilësisë së ujërave sipërfaqësore nga ndotja urbane dhe industriale përmes rritjes së kapaciteteve për trajtimin e ujërave të ndotura urbane dhe industriale;	Përgatitja e studimit për ndërtimin e impiantit për trajtim të ujërave të zeza për Komunën e Podujevës	DPUMM					x	x	x	x	x	x													
		Pastrimi i deponive të mbeturinave dhe mbeturinave industriale në brigjet e lumit Llap dhe rrjedhat tjera ujore	DPUMM DSHPMSH Kompanitë e Pastrimit	x	x	x	x	x	x	x	x	x	x	x	x	x	x	x	x	x	x	x	x	x	x	x
		Rritjen e kapaciteteve për furnizim me ujë të pijes në vendbanimet që nuk kanë rrjet të ujësjellësit	DSHPMSH							x	x	x	x	x	x	x	x	x	x	x	x	x	x			
		Mbikëqyrja e zbatimit të	DPUMM DI	x	x	x	x	x	x	x	x	x	x	x	x	x	x	x	x	x	x	x	x	x	x	x

	UA për normat e shkarkimeve të ujërave të ndotura nga operatorët ekonomik																					
	Përgatitja e studimit për impiantet e trajtimit të ujërave të zeza me kapacitete të vogla për ato pjesë që nuk përfshihen në impiantin e ujërave të zeza.	DPUMM DSHPMSH					x	x	x	x												
	Ngritja e vetëdijes për mbrojtje nga vërshimet dhe përmytjet	DPUMM DI				x	x	x	x	x	x	x	x	x								
Mbrojtja nga vërshimet dhe përmytjet;	Rregullimi i shtretërve të lumenjve të Komunes së Podujevës	DPUMM DSHPMSH MMPHI						x	x	x	x	x	x	x	x	x	x	x				
Rritja e kapaciteteve për furnizim me ujë të pijes dhe mblushmërisë	Rritja e numrit të ekonomive familjare me qasje në rrjetin e ujësjetllësit	DPUMM DSHPMSH Donatorët								x	x	x	x	x	x	x	x	x	x			

	më shërbimin e ujësjellësit dhe kanalizimit;	Rritja e numrit të ekonomive familjare me qasje në rrjetin e kanalizimeve të ujërave urbane	DPUMM DSHPMSH Donatorët						x	x	x	x	x	x	x	x	x	x	x									
		Rregullimi rrjetit të kolektorëve të ujërave urbane dhe atmosferike	DPUMM DSHPMSH Donatorët				x	x	x	x	x	x	x	x	x	x	x	x	x	x	x							
		Rritjen e kapaciteteve për furnizim me ujë të pijes ne vendbanimet qe nuk kane rrjet te ujësjellësit	DPUMM DSHPMSH Donatorët							x	x	x	x	x	x	x	x	x	x	x								
	Reduktimi i zhurmës përmes zbatimit të masave dhe hartimit të planeve përkatëse;	Hartimi i Planit Lokal për Reduktimin e Zhurmës	DPUMM DSHPMSH																		x	x	x	x	x	x	x	x
		Vendosja e barrierave përreth zonës industriale dhe përreth magjistrales për reduktimin e zhurmës	DPUMM DSHPMSH Donatorët MMPHI									x	x	x	x	x	x	x	x	x	x	x	x	x	x	x	x	x
	Plotësimi i bazës rregullative, planifikuese dhe	Hartimi i Planit Lokal të	DPUMM DSHPMSH Zyra Ligjore				x	x	x	x	x	x	x	x	x													

institucionale për menaxhimin e ndotjes së ajrit	Mobiliteti																									
	Hartimi i Planit Lokal të Veprimit për Cilësi të Ajrit	DPUMM DSHPMSH DI Zyra Ligjore			x	x	x	x	x	x	x	x														
	Hartimi i rregullores komunale për menaxhimin e cilësisë së ajrit	DPUMM DSHPMSH DI Zyra Ligjore						x	x	x	x	x	x	x												
	Hartimi i masave për reduktimin e shkarkimeve në ajër;	DPUMM DSHPMSH																	x	x	x	x	x	x	x	x
Përmirësimi i cilësisë së ajrit përmes zbatimit të masave për reduktimin e shkarkimeve në ajër	Finalizimi i projektit për ngrohje qendrore të institucioneve publike në zonën urbane të Podujevës	DSHPMSH DPUMM Donatorët FKEE			x	x	x	x	x	x	x	x	x	x	x											
	Zbatimi i masave për reduktimin e shkarkimeve në ajër;	DSHPMSH DBPZHR							x	x	x	x	x	x	x	x	x	x	x	x	x					
	Zgjerimi i sipërfaqeve të gjelbra në zonën urbane	DPUMM DBPZHR							x	x	x	x	x	x	x	x										

		Rritja e numrit të ekonomive familjare në sistemin e grumbullimit të mbeturinave	DPUMM DSHPMSH Kompanitë e Pastrimit	X	X	X	X	X	X	X	X	X	X	X	X	X	X	X	X	X	X	X	X	X	X	X	X	X		
		Rritja dhe modernizimi I kapaciteteve teknike të kompanive të pastrimit që operojnë në komunën e Podujevës	DPUMM DSHPMSH Kompanitë e Pastrimit				X	X	X	X	X	X	X	X	X	X	X	X	X	X	X	X								
	Eliminimi i deponive ilegale te mbeturinave		Pastrimi i deponive ilegale të mbeturinave	DPUMM DSHPMSH	X	X	X	X	X	X	X	X	X	X	X	X	X	X	X	X	X	X	X	X	X	X	X	X	X	X
			Aplikimi i gjobave për personat që hedhin mbeturinave në vendet jo adekuate	DI Policia e Kosovës	X	X	X	X	X	X	X	X	X	X	X	X	X	X	X	X	X	X	X	X	X	X	X	X	X	X
Rritja e nivelit dhe mundësive për riciklimin dhe kompostimin e mbeturinave		Rritja e kapaciteteve teknike për ndarjen e mbeturinave në vendburim në zonën urbane	DPUMM DSHPMSH Kompanitë e Pastrimit Donatorët	X	X	X	X	X	X	X	X	X	X	X	X	X														
		Shpërndarja e komposterëve familjarë për kompostimin e	DPUMM DSHPMSH Kompanitë e Pastrimit					X	X	X	X	X	X	X	X	X	X													

		mbeturinave organike	Donatorët																			
		Organizimi i fushatave të vetëdijësimimit për riciklimin dhe kompostimin e mbeturina komunale	DPUMM DSHPMSH DKA			x	x	x	x	x	x	x										
		Identifikimi i zonave të natyrës që plotësojnë kriteret për tu shpallur zona të mbrojtura;	DPUMM DBPZHR IKMN			x	x	x	x	x												
		Studimi i vlerave të zonave të natyrës që plotësojnë kriteret për tu shpallur zona të mbrojtura;	DPUMM DBPZHR IKMN			x	x	x	x	x												
		Shpallja e zonave të mbrojtura të natyrës në territorin e komunës	DPUMM DBPZHR IKMN								x	x	x	x	x	x	x					
		Shenjëzimi i zonave të mbrojtura të natyrës	DPUMM DBPZHR IKMN			x	x	x	x													
		Fushatë vetëdijësimi për	DPUMM DBPZHR			x	x	x	x	x	x											
		Identifikimi dhe studimi i zonave të natyrës që plotësojnë kriteret për tu shpallur zona të mbrojtura;																				
		Promovimi i vlerave natyrore dhe zhvillimi i turizmit malor																				

	Ngritja e vetëdijes mjedisore dhe nxitja e pjesëmarrjes shoqërore në vendimmarrjen mjedisore;	Organizimi i fushatave vetëdijesuese në shkollat fillore për mbrojtjen e mjedisit	DPUMM MMPHI					X	X	X	X	X	X	X																							
		Bashkëpunimi me OJQ dhe Shoqërinë Civile për procesin e vendimmarrjes mjedisore	DSHPMSH DPUMM			X	X	X	X	X	X	X	X	X	X	X	X	X	X	X	X	X	X	X	X	X	X	X	X	X	X	X	X	X	X	X	X
	Fuqizimi i inspektoratit për implementimin e legjisllacionit në fushën e mjedisit;	Zbatimi i simulimeve për inspektorët e komunës	Komuna Inspektorati			X	X	X	X	X	X	X	X	X	X	X	X	X	X	X	X	X	X	X	X	X	X	X	X	X	X	X	X	X	X	X	X
		Përmirësimi i kushteve të punës për inspektorët.	Komuna Inspektorati	X	X	X	X	X	X	X	X																										

8. Plani i monitorimit të zbatimit të PLVM

Tabela 29. Plani i monitorimit për zbatimin e PLVM, indikatorët e suksesit dhe ndikimi i pritshëm

Nr	Prioriteti	Aktivitetet	Indikatorët e Suksesit	Ndikimi I Pritshëm
1	Ø Mbrojtja e cilësisë së ujërave Sipërfaqësore	<ul style="list-style-type: none"> Ø Përgatitja e studimit për ndërtimin e impiantit për trajtim të ujërave të zeza; Ø Përgatitja e studimit për impiantet e trajtimit të ujërave të zeza me kapacitete të vogla për ato pjesë që nuk përfshihen në impiantin e ujërave të zeza. Ø Pastrimi i deponive të mbeturinave dhe mbeturinave industriale në brigjet e lumit Lepenc dhe rrjedhat tjera ujore Ø Mbikqyrja e zbatimit të UA për normat e shkarkimeve të ujërave të ndotura nga operatorët ekonomik; 	<ul style="list-style-type: none"> Ø Studimi për ndërtimin e impiantit për trajtim të ujërave të zeza I përgatitur; Ø Studimi për impiantet e trajtimit të ujërave të zeza me kapacitete të vogla i përgatitur; Ø Numri i deponive të pastruara në brigjet e lumit Lepenc dhe rrjedhat tjera ujore; Ø Numri i rasteve të zbatimit të normave të shkarkimeve të ujërave të ndotura nga operatorët ekonomik; 	<ul style="list-style-type: none"> Ø Studimi për ndërtimin e impiantit për trajtim të ujërave të zeza i finalizuar; Ø Studimi për impiantet e trajtimit të ujërave të zeza me kapacitete të vogla i finalizuar; Ø Deponitë e mbeturinave në brigjet e lumit Lepenc dhe rrjedhat tjera ujore të pastruara; Ø Udhëzimi për normat shkarkimeve nga operatorët I zbatuar.

2	Ø Mbrojtja nga vërshimet dhe	Ø Rregullimi i shtretërve të lumenjve të Komunës së	Ø Gjatësisë e shtretërve të lumenjve të	Ø Shtretërit e lumenjve të
---	------------------------------	---	---	----------------------------

	përmbytjet	<p>Podujevës;</p> <p>Ø Ngritja e vetëdijes për rastet e përmbytjeve;</p>	<p>rregulluar;</p> <p>Ø Numri i qytetarëve të përfshirë në fushatat e vetëdijesimit dhe numri i materialeve vetëdijesuese të shpërndara;</p>	<p>rregulluar;</p> <p>Ø Vetëdija për përmbytjet e ngritur;</p>
3	Ø Rritja e cilësisë dhe sasisë së ujit të pijes	<p>Ø Përgatitja e infrastrukturës për kyqjen e burimeve të reja të ujit të pijes në rrjetin e ujësjellësit.</p> <p>Ø Rregullimi i rrjetit për mbledhjen e ujërave të ndotura dhe atmosferike;</p> <p>Ø Rritja e numrit të ekonomive familjare me qasje në rrjetin e ujësjellësit;</p> <p>Ø Rritja e numrit të ekonomive familjare me qasje në rrjetin e kanalizimit të ujërave urbane.</p>	<p>Ø Infrastruktura për kyqjen e burimeve të reja të ujit të pijes në rrjetin e ujësjellësit e përgatitur.</p> <p>Ø Gjatësia e rrjetit për mbledhjen e ujërave të ndotura dhe atmosferike;</p> <p>Ø Numri i ekonomive të reja familjare të kyçura në rrjetin e ujësjellësit;</p>	<p>Ø Burimet e reja të ujit të pijes të kyçura në rrjetin e ujësjellësit;</p> <p>Ø Rrjeti për mbledhjen e ujërave të ndotura dhe atmosferike I rregulluar;</p> <p>Ø Ekonomitë familjare të kyçura në rrjetin e ujësjellësit;</p> <p>Ø Ekonomitë familjare të kyçura në rrjetin e kanalizimit</p>
4	Ø Përmirësimi i cilësisë së ajrit	<p>Ø Zbatimi i masave për reduktimin e shkarkimeve në ajër;</p> <p>Ø Zgjerimi i sipërfaqeve të gjelbra në zonat urbane të qytetit;</p> <p>Ø Finalizimi i projektit për ngrohje qendrore të institucioneve publike në zonën urbane të Podujevës;</p>	<p>Ø Numri i masave për reduktimin e shkarkimeve në ajër të zbatuara;</p> <p>Ø Sipërfaqja e zonave të gjelbra të reja në zonën urbane;</p> <p>Ø Projekti për ngrohjen qendrore të institucioneve publike i finalizuar;</p>	<p>Ø Shkarkimet në ajër të reduktuara/Cilësia e ajrit e përmirësuar;</p> <p>Ø Zonat e gjelbra të zgjeruara;</p> <p>Ø Projekti i finalizuar dhe i gatshëm për mbështetje</p>
5	Ø Plotësimi i bazës	Ø Hartimi i Planit Lokal të	Ø Plani Lokal i Veprimit	Ø Planit Lokal i

	<p>rregullative, programore dhe institucionale për menaxhimin e ndotjes së ajrit</p>	<p>Veprimet për Cilësi të Ajrit;</p> <ul style="list-style-type: none"> Ø Hartimi i rregullores për menaxhimin e cilësisë së ajrit; Ø Hartimi i masave për reduktimin e shkarkimeve në ajër; Ø Hartimi i Planit Lokal të Mobilitetit; 	<p>për Cilësi të Ajrit i finalizuar;</p> <ul style="list-style-type: none"> Ø Rregullorja për menaxhimin e cilësisë së ajrit e përgatitur; Ø Numri i masat për reduktimin e shkarkimeve në ajër të hartuara; Ø Plani Lokal i Mobilitetit i finalizuar. 	<p>Veprimet për Cilësi të Ajrit i miratuar;</p> <ul style="list-style-type: none"> Ø Rregullorja për menaxhimin e cilësisë së ajrit; Ø Numri i masave për reduktimin e shkarkimeve në ajër të hartuara; Ø Plani Lokal i Mobilitetit i miratuar;
6	<ul style="list-style-type: none"> Ø Përmirësimi i informimit dhe rritja e vetëdijesimit për mbrojtje nga ndotja e ajrit. 	<ul style="list-style-type: none"> Ø Blerja e ekranit (monitorit) që tregon cilësinë e ajrit në kohë reale dhe vendosja e tij në oborrin ose objektin e Komunës; Ø Sensibilizimi i opinionit lidhur me përfitimet që krijohen me aplikimin e masave eficiente në objektet e banimit; Ø Nxitja dhe mbështetja teknike e ekonomive familjare për renovimin e objekteve dhe përmirësimin e izolimit termik. 	<ul style="list-style-type: none"> Ø Ekranin (monitorin) që tregon cilësinë e ajrit në kohë reale i vendosur e në oborrin ose objektin e Komunës; Ø Numri i qytetarëve të përfshirë në fushatat e vetëdijesimit, numri i materialeve vetëdijesuese të publikuara apo numri i broshurave; Ø Numri i ekonomive familjare që kanë përmirësuar izolimin termik. 	<ul style="list-style-type: none"> Ø Informimi i qytetarëve për cilësinë e ajrit i përmirësuar. Ø Vetëdija për eficientë në objektet e banimit e ngritur; Ø Izolimi termik në objektet e ekonomive familjare i përmirësuar dhe kërkesa për konsum të energjisë e zvogëluar.
7	<ul style="list-style-type: none"> Ø Reduktimi i zhurmës 	<ul style="list-style-type: none"> Ø Hartimi i Planit Lokal për Reduktimin e Zhurmës; Ø Vendosja e barrierave për-rreth zonës industriale dhe për-rreth auto udhës për reduktimin e zhurmës; 	<ul style="list-style-type: none"> Ø Plani Lokal për Reduktimin e Zhurmës i përgatitur; Ø Gjatësia e barrierave të vendosura për reduktimin e zhurmës; 	<ul style="list-style-type: none"> Ø Plani Lokal për Reduktimin e Zhurmës i aprovuar dhe i zbatuar; Ø Zhurma në zonat e caktuara e reduktuar;

8	<ul style="list-style-type: none"> Ø Mbrojtja e tokës bujqësore nga ndërtimi, aktivitetet ekonomike dhe ulja e kontaminimit të tokës nga burimet e ndryshme . 	<ul style="list-style-type: none"> Ø Mbikëqyrja e ndërtimeve në token bujqësore sipas kriterëve të Hartës Zonale; Ø Fushatë vetëdijesimi dhe informimi për mbrojtjen e tokës bujqësore nga ndotja; Ø Rehabilitimi i tokave bujqësore nga deponitë e mbeturinave komunale dhe mbeturina tjera . 	<ul style="list-style-type: none"> Ø Numri i ndërtimeve në token bujqësore; Ø Numri i aktiviteteve dhe i materialeve për vetëdijesim dhe informimi për mbrojtjen e tokës bujqësore nga ndotja; Ø Numri i deponive të mbeturinave të pastruara në tokat bujqësore ose sipërfaqja e tokës bujqësore e pastruar nga mbeturinat. 	<ul style="list-style-type: none"> Ø Ndërtimet në tokën bujqësore i reduktuar; Ø Vetëdijesimi dhe informimi për mbrojtjen e tokës bujqësore nga ndotja i ngritur; Ø Tokat bujqësore të pastruara nga deponitë e mbeturinave komunale dhe nga llojet tjera të mbeturinave.
9	<ul style="list-style-type: none"> Ø Eliminimi i deponive ilegale të mbeturinave 	<ul style="list-style-type: none"> Ø Pastrimi i deponive ilegale të mbeturinave komunale dhe deponive të mbeturinave nga makinat e vjetra; Ø Aplikimi i gjobave për personat fizik dhe juridik që hedhin mbeturinave në vendet jo adekuate; 	<ul style="list-style-type: none"> Ø Numri i deponive ilegale të mbeturinave të pastruara; Ø Numri i gjobave për personat fizik dhe juridik që hedhin mbeturinave në vendet jo adekuate; 	<ul style="list-style-type: none"> Ø Deponitë ilegale të mbeturinave të pastruara; UA për gjobat manadatore për mbeturina i zbatuar.
10	<ul style="list-style-type: none"> Ø Përmirësimi i sistemit për grumbullimin e mbeturinave 	<ul style="list-style-type: none"> Ø Hartimi I PLMMK të ri 2025-2030; Ø Rritja e numrit të ekonomive familjare në sistemin e grumbullimit të mbeturinave; Ø Shtimi dhe modernizimi i kapaciteteve teknike të KRM 	<ul style="list-style-type: none"> Ø Hartimi në detaj i ri i Planit Lokal për Menaxhimin e Mbeturinave Komunale Ø Numri i ekonomive të reja Familjare në sistemin e grumbullimit të mbeturinave; 	<ul style="list-style-type: none"> Ø Plani i Menaxhimit të mbeturinave komunale të Komunës së Podujevës 2025-2030 i aprovuar; Ø Numri i ekonomive familjare në sistemin e grumbullimit të

		Pastrimi.	<ul style="list-style-type: none"> Ø Numri i pajisjeve dhe kontejnerëve të shtuar. 	<ul style="list-style-type: none"> Ø mbeturinave i rritur; Ø Kapacitetet teknike të KRM Pastrimi përmirësuar.
11	<ul style="list-style-type: none"> Ø Rritja e nivelit dhe mundësive për riciklimin dhe kompostimin e mbeturinave komunale 	<ul style="list-style-type: none"> Ø Shtimi i kapaciteteve teknike për ndarjen e mbeturinave në vendburim; Ø Shpërndarja e komposterëve familjarë për kompostimin e mbeturinave organike. Ø Fushatë vetëdijesimi për ndarjen dhe kompostimin e mbeturinave komunale 	<ul style="list-style-type: none"> Ø Numri i shpërndarë i kontejnerëve për ndarjen e mbeturinave në vendburim; Ø Numri i shpërndarë i komposterëve familjarë për kompostimin e mbeturinave organike. Ø Numri i qytetarëve të përfshirë në fushatat e vetëdijesimit. 	<ul style="list-style-type: none"> Ø Kapacitete teknike për ndarjen e mbeturinave në vendburim të shtuara; Ø Sasia e mbeturinave organike që dërgohen në deponi e zvogëluar. Ø Vetëdija e qytetarëve për riciklimin e mbeturinave komunale e ngritur
12	<ul style="list-style-type: none"> Ø Mbrojtja e tokës nga erozioni dhe përmirësimi i cilësisë së tokave 	<ul style="list-style-type: none"> Ø Identifikimi i tokave të ndikuara nga erozioni; Ø Pyllëzimi i sipërfaqeve të tokës të ndikuara nga erozioni dhe sipërfaqeve të zhveshura (seç është, zona ndërkuftare, etj). Ø Aplikimi i subvencioneve dhe stimulimeve për fermerët që punojnë tokat djerrina; Ø Zgjerimi i rrjetit të ujitjes 	<ul style="list-style-type: none"> Ø Sipërfaqet e tokave të ndikuara nga erozioni; Ø Sipërfaqet e tokave të pyllëzuara; Ø Numri i rasteve të fermerëve të subvencionuara dhe të stimuluar nga komuna; Ø Sipërfaqet e tokave të përfshira në rrjetin e ujitjes. 	<ul style="list-style-type: none"> Ø Tokat e ndikuara nga erozioni të identifikuar; Ø Erozioni i reduktuar dhe pyllëzimet; Ø Subvencionet dhe stimulimet për fermerët që punojnë tokat djerrina të realizuara; Ø Rrjeti i ujitjes së tokave bujqësore i zgjeruar.
13	<ul style="list-style-type: none"> Ø Identifikimi dhe studimi i zonave të natyrës që plotësojnë 	<ul style="list-style-type: none"> Ø Identifikimi i zonave të natyrës që plotësojnë kriteret për tu shpallur zona të mbrojtura; 	<ul style="list-style-type: none"> Ø Numri i zonave të natyrës të identifikuar që plotësojnë kriteret për tu shpallur zona të 	<ul style="list-style-type: none"> Ø Zonat e mbrojtura që plotësojnë kriteret për tu shpallur zona të mbrojtura të

	<p>kriteret për tu shpallur zona të mbrojtura;</p>	<ul style="list-style-type: none"> Ø Studimi i vlerave natyrore të zonave të natyrës që plotësojnë kriteret për tu shpallur zona të mbrojtura; Ø Shpallja e zonave të mbrojtura të natyrës në territorin e Komunës së Podujevës. 	<p>mbrojtura;</p> <ul style="list-style-type: none"> Ø Numri i studimeve për vlerat natyrore të zonave të natyrës plotësojnë kriteret për tu shpallur zona të mbrojtura; Ø Numri i zonave të mbrojtura të marra në mbrojtje ligjore në territorin e Komunës së Podujevës. 	<p>identifikuara;</p> <ul style="list-style-type: none"> Ø Studimet e vlerave natyrore të zonave të natyrës që plotësojnë kriteret për tu shpallur zona të mbrojtura të realizuara; Ø Zonave të mbrojtura të natyrës në territorin e Komunës së Podujevës të shpallura;
14	<ul style="list-style-type: none"> Ø Parandalimi i veprimeve që e dëmtojnë natyrën, biodiversitetin dhe pyjet. 	<ul style="list-style-type: none"> Ø Hartimi i Programit Lokal të Veprimit për Biodiversitetin; Ø Implementimi i masave për parandalimin e zjarreve; Ø Kontrollimi i gjuetisë ilegale së llojeve të faunës së egër; Ø Mbrojtja e pyjeve nga degradimi dhe prerjet ilegale. 	<ul style="list-style-type: none"> Ø Plani Lokal të Veprimit për Biodiversitetin i hartuar; Ø Numri i masave për parandalimin e zjarreve; Ø Numri i aksioneve për ndalimin e gjuetisë ilegale; Ø Numri i aktiviteteve për parandalimin e degradimit dhe prerjeve ilegale të pyjeve. 	<ul style="list-style-type: none"> Ø Programi Lokal i Veprimit për Biodiversitetin i aprovuar; Ø Numri i rasteve të zjarreve në pyje i zvogëluar; Ø Gjuetia ilegale e faunës së egër e zvogëluar; Ø Pyjet e mbrojtura nga degradimi dhe prerjet ilegale
15	<ul style="list-style-type: none"> Ø Promovimi i vlerave natyrore dhe zhvillimi i turizmit malor; 	<ul style="list-style-type: none"> Ø Shenjëzimi i zonave të mbrojtura të natyrës; Ø Fushatë vetëdijesimi për mbrojtjen e natyrës dhe promovimin e turizmit malor; 	<ul style="list-style-type: none"> Ø Numri i zonave të mbrojtura të natyrës të shenjëzuara; Ø Numri i qytetarëve të përfshirë në fushata vetëdijesimi; 	<ul style="list-style-type: none"> Ø Zonat e mbrojtura të natyrës të shënjuara; Ø Vetëdija për mbrojtjen e natyrës dhe promovimin e turizmit malor i

		<ul style="list-style-type: none"> Ø Ripyllëzimi i sipërfaqeve të zhveshura të tokave pyjore; 	<ul style="list-style-type: none"> Ø Sipërfaqja në hektarë ose ari e tokave pyjore të pyllëzuara. 	<ul style="list-style-type: none"> ngritur; Ø Tokat pyjore të pyllëzuara
16	<ul style="list-style-type: none"> Ø Fuqizimi I inspektoratit mjedisor 	<ul style="list-style-type: none"> Ø Zbatimi i stimulimeve për inspektorët e komunës; Ø Përmirësimi i kushteve të punës për inspektorët. 	<ul style="list-style-type: none"> Ø Numri i formave dhe i stimulimeve të zbatuara/Numri i inspektorëve të stimuluar; Ø Numri i pajisjeve dhe mjeteve të punës. 	<ul style="list-style-type: none"> Ø Inspektorët të stimuluar dhe të motivuar për punë më efikase; Ø Kushtet e punës për inspektorët të përmirësuara;
17	<ul style="list-style-type: none"> Ø Ngritja e vetëdijes mjedisore dhe nxitja e pjesëmarrjes shoqërore në vendimmarrjen mjedisore 	<ul style="list-style-type: none"> Ø Organizimi i fushatave vetëdijesuese për mbrojtjen e mjedisit në shkollat fillore; Ø Bashkëpunimi me OJQ dhe Shoqërinë Civile për procesin e vendimmarrjes mjedisore; 	<ul style="list-style-type: none"> Ø Numri i nxënësve dhe shkollave të përfshira në fushatat vetëdijesuese; Ø Numri i OJQ dhe pjesëtarëve të Shoqërisë Civile të përfshirë në procesin e vendimmarrjes mjedisore; 	<ul style="list-style-type: none"> Ø Vetëdija e nxënësve të shkollave fillore për mbrojtjen e mjedisit e ngritur; Ø Bashkëpunimi me OJQ dhe Shoqërinë Civile për procesin e vendimmarrjes mjedisore i ngritur;

9. Referencat dhe Burimet e Informatave

9.1 Referenca

Sh. Bulliqi, Disertacion i Doktoraturës, Prishtinë 2006;
R. Pllana, Hidrologjia e lumit Llap, Buletini i FSHMN, Prishtinë, 1981;
Instituti I Kosovës për Mbrojtjes së Natyres, Vlerat e trashigimisë Natyrore ,Publikime 2005;
Komuna Podujevë, Plani Zhvillimor Komunal Podujevë 2016 - 2025;
Komuna Podujevë , Harta Zonale Komunale Podujevë 2022 - 2030;
Agjencia Për Mbrojtjen e Mjedisit të Kosovës, Raport i Gjendjes së Ujërave, Publikime 2020;
Komuna Podujevës, Plani Lokal Për Veprim në Mjedis Komuna e Podujevës 2012-2017;
Instituti Gap, Leternjoftimi i Komunave (Podujevë), publikime 2020;
Komuna Podujevë, Drejtorja e Arsimit, Informata nga Broshurat 2022;
Komuna e Posujevës, Plani Lokal Për Menaxhimin e Mbeturine Komunale 2017-2022;
Agjencia Për Mbrojtjen e Mjedisit të Kosovës, Raport vjetor për gjendjen e mjedisit, Publikime 2021;
Komuna e Podujevës, Drejtorati për Bujqësi Pylltari dhe Zhvillim Rural, Raport I Punës;
Komuna e Podujevës, Drejtorati për Shëndetësi dhe Mirëqenie Sociale, Raport I Punës 2023;
Komuna e Podujevës, Strategjia e Zhvillimit të Turizmit 2019 – 2021;
Librin e Kuq të Faunës së Republikës së Kosovës
Komuna e Podujevës, Drejtorati Për Planifikim Urbanizëm dhe Mbrojtje e Mjedisit, Raporti për mbrojtjen e natyrës për vitin 2021

9.2 Burimet e Informatave:

Data bazë nga KPMM Harta Pedologjike e Kosovës 1:200,000

Data bazë nga KPMM Harta Gjeologjike e Kosovës 1:200,000

Data bazë nga ASK

Të dhëna kadastrale nga AKK

Të dhëna nga KRU Prishtina

Të dhëna nga KRM Pastrimi

Ueb faqja e komunës së Podujevës: <https://kk.rks-gov.net/podujeve>

Ueb faqja e Ministrisë së Mjedisit, Planifikimit Hapësinor dhe Infrastrukturës: <https://mmphi.rks-gov.net/>

Ueb faqja e Institutit GAP: <https://www.institutigap.org>

Ueb faqja e Agjencia Europiane të Mjedisit: <https://ëëë.eea.europa.eu/en>

Gjeoportali shtetëror nga AKK : <http://geoportal.rks-gov.net/search>

Ueb faqja e ASK: <https://ask.rks-gov.net/>

Ueb faqja e KRU Prishtina: <https://kru-prishtina.com/rz/>

Ueb faqja e IHMK: <https://ihmk-rks.net/>

Ueb faqja e AMMK: <https://www.ammk-rks.net/>

Ueb Faqja e KPMM: <https://kosovo-mining.org/>

Ueb Faqja e AEM: <https://www.eea.europa.eu/en>

Fotografi nga grupi I ecjës HikingNjeri

Fotografi nga gazeta Bota Sot

Fotografi nga Neturale.com

Fotografi nga Arian Mavriqi

Linku i hartës online të zonave të mbrojtura të komunës së Podujevës:

<https://www.zonatembrojtura-podujeve.com> (Ende nuk është aktiv)