



Republika e Kosovës / Republika Kosova / Republic of Kosova  
Komuna e Podujevës / Opština Podujevo / Municipality of Podujeva



## KUVENDI I KOMUNËS KOMITETI PËR POLITIKË DHE FINANCA

**KONSTATIME të Komitetit për Politikë dhe Financa, të rekomanduara për mbledhjen e Kuvendit të Komunës e caktuar të mbahet më 04 nëntor 2024**

*Fillimisht:*

*Në propozim të z.Fatlum Osmani, drejtor i DBF dhe i Autorizuar për ushtrimin e punëve dhe detyrave nga kompetencat dhe fushveprimtaria e DPKGJ, Kryesuesi i Komitetit konstatoi se Njësëri me 9 vota Për, mbështetet propozimi për përfshirje në kuadër të rendit të ditës në këtë mbledhje, edhe pikat shtesë si në vijim:*

- Propozim vendimi për dhënien në shfrytëzim të pronës së paluajtshme të Komunës Ndërmarrjes Publike Lokale “Stacioni i Autobusëve” Sh.A. në Podujevë*
- Propozim vendimi për ndarjen e mjeteve financiare Ndërmarrjes Publike Lokale “Stacioni i Autobusëve” Sh.A.*
- Propozim vendimi për dhënien në shfrytëzim të pronës së paluajtshme të Komunës Kompanisë Kosovare për Distribuim dhe Furnizim me Energji Elektrike KEDS Sh.A.*

*Po ashtu në propozim të anëtarit të Kuvendit / KPF-së z.Bashkim Syla, Kryesuesi i Komitetit konstatoi se Njësëri me 9 vota Për, mbështet propozimi për përfshirje në kuadër të rendit të ditës si pikë shtesë edhe:*

- Hartimi i Planit të Punës së Kuvendit për vitit 2025 nga anëtarët/et e Kuvendit të Komunës përmes organizmit të një punëtorie të përbashkët dy ditore .*

### **1. Raporti Financiar i Komunës së Podujevës për periudhën janar - shtator 2024**

*Pas votimit, Kryesuesi i Komitetit konstatoi se Njësëri me 9 vota Për, kjo pikë e rendit të ditës rekomandohet për diskutim në mbledhjen e Kuvendit, sipas materialit përkatës të dërguar me thirrjen e mbledhjes.*

### **2. Propozim vendimi për vënie në konsultim publik të: - Draft Planit Lokal për Veprim në Mjedis 2024 - 2029**

*Pas votimit, Kryesuesi i Komitetit konstatoi se Njësëri me 9 vota Për, kjo pikë e rendit të ditës rekomandohet për shqyrtim në mbledhjen e Kuvendit, sipas materialit përkatës të dërguar me thirrjen e mbledhjes përfshirë edhe plotësim ndryshimin e propozuar nga drejtori i Drejtorisë përkatëse, dhe atë: në nenin 1 të propozim vendimit, kohëzgjatja e diskutimit publik të ndryshohet dhe propozohet të jetë **prej datës 20.11.2024 deri më 19.12.2024**, kurse debati i përgjithshëm publik me qytetarë të mbahet më **03.12.2024**.*

**3. Propozim vendimi për dhënien në shfrytëzim të pronës së paluajtshme të Komunës Ndërmarrjes Publike Lokale “Stacioni i Autobusëve” Sh.A. në Podujevë**

*Pas votimit, Kryesuesi i Komitetit konstatoi se Njësëri me 9 vota Për, kjo pikë e rendit të ditës rekomandohet për shqyrtim në mbledhjen e Kuvendit, sipas materialit përkatës të prezantuar në fillim të kësaj mbledhje.*

*(materiali pjesë përbërëse e Konstatimeve)*

**4. Propozim vendimi për ndarjen e mjeteve financiare Ndërmarrjes Publike Lokale “Stacioni i Autobusëve” Sh.A.**

*Pas votimit, Kryesuesi i Komitetit konstatoi se Njësëri me 9 vota Për, kjo pikë e rendit të ditës rekomandohet për shqyrtim në mbledhjen e Kuvendit, sipas materialit përkatës të prezantuar në fillim të kësaj mbledhje.*

*(materiali pjesë përbërëse e Konstatimeve)*

**5. Propozim vendimi për dhënien në shfrytëzim të pronës së paluajtshme të Komunës Kompanisë Kosovare për Distribuim dhe Furnizim me Energji Elektrike KEDS Sh.A.**

*Pas votimit, Kryesuesi i Komitetit konstatoi se Njësëri me 9 vota Për, kjo pikë e rendit të ditës rekomandohet për shqyrtim në mbledhjen e Kuvendit, sipas materialit përkatës të prezantuar në fillim të kësaj mbledhje.*

*(materiali pjesë përbërëse e Konstatimeve)*

**6. Hartimi i Planit të Punës së Kuvendit për vitit 2025 nga anëtarët/et e Kuvendit të Komunës përmes organizmit të një punëtorie të përbashkët dy ditore .**

*Pas votimit, Kryesuesi i Komitetit konstatoi se Njësëri me 9 vota Për, kjo pikë e rendit të ditës rekomandohet për shqyrtim në mbledhjen e Kuvendit, sipas propozimit të prezantuar në fillim të kësaj mbledhje.*

**Nr. Prot.01-060/04-0071472/24  
Podujevë, datë: 31 tetor 2024**





**Republika e Kosovës / Republika Kosova / Republic of Kosova**  
**Komuna e Podujevës / Opština Podujevo / Municipality of Podujeva**

Në bazë të dispozitave të nenit 12, paragrafi 12.2, shkronja **d** dhe nenit 14, paragrafi **1** i Ligjit nr. 03/L - 040 për vetëqeverisje lokale ("Gazeta Zyrtare e Republikës së Kosovës", nr. 28/15, qershor 2008), nenit 21, paragrafi 1, nën paragrafi 1.2 i Ligjit nr. 06/L-092, për dhënie në shfrytëzim dhe këmbimin e pronës së paluajtshme të Komunës ("Gazeta Zyrtare e Republikës së Kosovës". nr. 10/03, prill 2019), nenit 26, paragrafi 1 dhe paragrafi 2, nën paragrafi 1.2 të Rregullores QRK, nr. 09/2020, për përcaktimin e procedurave për dhënie në shfrytëzim dhe këmbimin e pronës së paluajtshme të Komunës, nenit 33 .2, shkronja a, dhe nenit 34.1 shkronja **d** të Statutit të Komunës së Podujevës nr.prot.01-020/01-0050862/18, Kuvendit të Komunës së Podujevës, i

**PROPOZOHET**

**VENDIM**

**PËR DHËNIEN NË SHFRYTËZIM TË PRONËS SË PALUAJTSHME TË KOMUNËS  
NDËRMARRJES PUBLIKE LOKALE "STACIONI I AUTOBUSËVE " SHA NË  
PODUJEVË**

- I. **Propozohet** për dhënie e pronës së paluajtshme të Komunës në shfrytëzim afatgjatë ndërmarrjes publike lokale "Stacioni i autobusëve " SH.A, në Podujevë, pa procedurë të rregullt konkurrimi.
- II. Prona e paluajtshme e dhënë në shfrytëzim, e cekur në pikën I të këtij propozimi, është:
  1. Pronat, të cilat shtrihen në parcelat kadastrale nr. **P-71712062-1541-2** gjegjësishtë **9123,99** m2 nga kjo njësi kadastrale e cila gjendet në Zonën Kadastrale Podujevë.
- III. Qëllimi i dhënies në shfrytëzim të pronës së paluajtshme të Komunës së Podujevës, të cekur në pikën II të këtij propozimi, është dhënia në shfrytëzim e pronës komunale e cila është kërkuar nga "Stacioni i autobusëve ,SH.A , në Podujevë.
- IV. Afati kohor për dhënie në shfrytëzim të pronës e cila shtrihet në njësinë në pronën e paluajtshme të Komunës, të cekur në pikën II të këtij propozimi është (30) tridhjetëvjeçar, duke e ruajtur të drejtën e ndërprerjes së kontratës në raste specifike
- V. Prona e paluajtshme e cekur në pikën II të këtij propozimi, jepet në shfrytëzim pa kompensim.
- VI. Mënyra dhe kushtet e shfrytëzimit të pronës së paluajtshme do të përcaktohen me kontratë, e cila lidhet dhe nënshkruhet në mes të Kryetarit të Komunës dhe përfaqësuesit të shfrytëzuesit.
- VII. Prona e paluajtshme komunale që jepet në shfrytëzim, e përshkruar në pikën II të këtij vendimi, duhet të evidentohet në librat kadastrale të Komunës.



- VIII. Për zbatimin e këtij vendimi kujdesen: Kryetari i Komunës dhe drejtoritë kompetente të Komunës së Podujevës.
- IX. Pjesë përbërëse e këtij propozim vendimi janë:
- skica grafike;
  - kopja e planit dhe certifikata e pronës;
- X. Ky vendim hynë në fuqi 15 ditë pas regjistrimit në Zyrën e Protokollit të Ministrisë së Administrimit të Pushtetit Lokal dhe publikimit në gjuhë zyrtare në ueb-faqen e Komunës.

Nr.Prot. 01-463106-0071415/24  
Podujevë, datë: 30/10/2024





Republika e Kosovës  
Republika Kosovo - Republic of Kosovo  
Qeveria - Vlada - Government

Ministria e Mjedisit, Planifikimit Hapësinor dhe Infrastrukturës / Ministarstvo Životne Sredine, Prostornog Planiranja i Infrastrukture /  
Ministry of Environment, Spatial Planning and Infrastructure  
AGJENCIA KADASTRALE E KOSOVËS / KATASTARSKA AGENCIJA KOSOVA / KOSOVO CADASTRAL AGENCY

CERTIFIKATË / CERTIFIKAT / CERTIFICATE

NJËSIA KADASTRALE / KATASTARSKA JEDINICA / CADASTRAL UNIT : P-71712062-01541-2

Numri i lëndës / Broj Predmet / Case Referent Number: Data dhe koha e lëshimit / Datum i vreme izdavanja / Date and time of submission: Komuna / Opština / Municipality: Zona kadastrale / Katastarska Zona / Cadastral Zone: Zyra Kadastrale Komunale / Opštinska Katastarska Kancelarija / Municipal Cadastral Office:	08-942/06-0029098/24 29.10.2024 - 09:04 PODUJEVË / ПОДУЈЕВО / ПОДУЈЕВË Podujevë / Podujevo / Podjeve PODUJEVË / ПОДУЈЕВО / ПОДУЈЕВË
--	---

A. TË DHËNAT PËR NJËSINË KADASTRALE / PODACI O KATASTARSKOJ JEDINICI / CADASTRAL UNIT DATA

Numri i njësise kadastrale Broj katastarske jedinice Cad. Unit. No.	Lloji i njësise Vrsta jedinice Unit Type	Lloji i pronësisë Vrsta imovine Property Type	Zona U/R G/S U/R	Sipërfaqja Površina Area (m <sup>2</sup> )	Përshkrim Opis Description	Krijuar më datën Urađeno na dan Created On	Azhuruar Ažurirano Updated
P-71712062-01541-2	PARCELË / PARCELA / PARCEL	Pronë shoqërore / Društvena Imovina / Socially owned Land	Urban	20000	RDPP-2005	20.04.2016	

A.1 ADRESA E NJËSISË KADASTRALE / ADRESA KATASTARSKE JEDINICE / CADASTRAL UNIT ADDRESS

Vendi i quajtur Mesto zvano Called place	Kodi Postal Poštanski Kod Postal Code	Emri i rrugës Naziv ulice Street name	Krijuar më datën Urađeno na dan Created On	Azhuruar Ažurirano Updated
HAVOLLET-FIDANISHTIA E POSHTME			20.04.2016	



**A2 LLOJI I SHFRYTËZIMIT / VRSTA KORISCENJA / TYPE OF USE**

Numri Broji Number	Lloji i shfrytëzimit të parcelës Vrsta koriscenja parcelle Parcel Type Of Use	Shfrytëzimi aktual i parcelës Trenutno koriscenje parcelle Parcel Current Use	Kualiteti i klasës Kvaliteti klase Quality Class	Sipërfaqja (m <sup>2</sup> ) Površina (m <sup>2</sup> ) Area (m <sup>2</sup> )
1	Bujqësore/Pojlqjorivredno/Agriculture	Arat/Njive/Arable	Arë E Klasës 2/Njiva 2 Klase/2nd Class Arable Land	20000

**B. PRONARI/POSEDUESI - VLASNIK/DRŽALAC - OWNER/POSSESSOR**

Të drejtat Prava Rights	Emri Ime Name	Nr. personal Licent broj ID. No.	Vendbanimi Prebivaliste Resident	Kodi postal Poštanski kod Postal code	Hollësitë e adresës Pojednosti adrese Address details	Pjesa e pronës Deo imovine Share quota	Pershkrimi Opis Description	Azhurnuar Azurirano Updated
Posedim individual / Individuálna Drzavina / Single possessor	<b>Komuna e Podujevës</b>	600534946	PODUEJËVE / PODUEJEVO /PODJEVË /		NUHI GASHI	1/1	RDPP-2005	20.04.2016



REPUBLIKA E KOSOVËS / REPUBLIKA KOSOVA / REPUBLIC OF KOSOVO  
QEVERIA E KOSOVËS / VLADA KOSOVA / GOVERNMENT OF KOSOVA  
MINISTRIA E MJEDISIT, PLANIFIKIMIT HAPËSINOR DHE INFRASTRUKTURËS  
MINISTARSTVO ŽIVOTNE SREDINE, PROSTORNOG PLANIRANJA I INFRASTRUKTURE  
MINISTRY OF ENVIRONMENT, SPATIAL PLANNING AND INFRASTRUCTURE

AGJENCIA KADASTRALE E KOSOVËS/ KATASTARSKA AGENCIJA KOSOVA/ KOSOVA CADASTRAL AGENCY

KOPJA E PLANIT / KOPIJA PLANA / COPY PLAN

Zyra Kadastrale Komunale/ Opštinska Katastarska Kancelarija /Municipal Cadastral Office : PODUJEVË  
Zona Kadastrale / Katastarska Zona / Cadastral Zone: Podujevë

Njësia/Jedinica/Unit	Tipi/Vrsta/Type	Sipërfaqja/Povšina/Area m <sup>2</sup>
P-71712062-01541-2	Parcelë / Parcela / Parcel	20000



Shkalla/Razmera/Scale: 1:1280

Punoi/Obradio/Created: Valon Beselica  
Nënshkrimi/Potpis/Signature: \_\_\_\_\_  
Shënim/Beleška/Note:



Data/ Data/Date: 29.10.2024  
Koha/ Vreme/ Time: 09:18:25





**Republika e Kosovës / Republika Kosova / Republic of Kosova**

**Komuna e Podujevës / Opština Podujevo / Municipality of Podujeva**

## **DREJTORIA E BUXHETIT DHE FINANCEVE**

Në bazë të nenit 62 paragrafët 2 dhe 3, ndërlidhur me nenet 11, 12.2 shkronja d) dhe 17 shkronjat e) f) të Ligjit për vetëqeverisjen lokale nr.03/L-040, Ligjin për financat e pushtetit lokal nr.03/L-049, nenit 13 paragrafi 1.1 të Rregullores (MAPL) nr.02/2021 për procedurën e hartimit dhe publikimin e akteve të komunës, nenit 61 paragrafi 1.8, ndërlidhur me nenet 14, 15 paragrafi 2.4 dhe 19 paragrafët 1.5 dhe 1.6 të Statutit të Komunës së Podujevës nr.prot.01-020/01-0050862/18, nenit 3 paragrafi 5 dhe 17 paragrafi 1.5 të Rregullores komunale nr.prot.01-016/01-0030667/22 për kushtet kriteret dhe procedurat e ndarjes së subvencioneve, Vendimit komunal nr.prot.01-413/01-0071612/23 për miratimin e Projektbuxhetit të Komunës së Podujevës për vitin 2024 dhe parashikimet buxhetore për vitet 2025-2026, dhe Vendimit nr.08/165 datë 12.10.2023 të Qeverisë së Republikës së Kosovës, Kuvendit të Komunës së Podujevës, i,

*Propozohet*

### **V E N D I M**

#### **PËR NDARJEN E MJETEVE FINANCIARE NDËRMARRJES PUBLIKE LOKALE – “STACIONI I AUTOBUSËVE” SH.A**

##### **Neni 1**

Me këtë vendim i ndahen mjete financiare në shumë 30,000.00€ për subvencionimin e Ndërmarrjes Publike Lokale – “Stacioni i autobusëve” Sh.a.

##### **Neni 2**

Shuma e mjeteve financiare sipas këtij vendimi ndahet nga buxheti i Komunës së Podujevës, kategoria e subvencioneve, (programi buxhetor 48005-Planifikimi dhe Zhvillimi Ekonomik, dhe ka për qëllim dhënien e ndihmës financiare për fillimin e funksionimit të Ndërmarrjes.

##### **Neni 3**

Shuma e mjeteve buxhetore sipas këtij vendimi bartet nga Komuna në xhirollogarinë bankare të Ndërmarrjes Publike Lokale – “Stacioni i autobusëve” Sh.A.

##### **Neni 4**

Për zbatimin e këtij vendimi kujdeset Drejtoria e Buxhetit dhe Financave në bashkëpunim dhe koordinim me Drejtorinë e Planifikimit dhe Zhvillimit Ekonomik.

##### **Neni 5**

Vendim hyn në fuqi 15 ditë pas regjistrimit në zyrën e protokollit të Ministrisë së Administrimit të Pushtetit Lokal si dhe publikimit në ueb faqen zyrtare të Komunës, përkatësisht konform nenit 81 të ligjit për vetëqeverisje lokale nr.03/L-040, dhe nenit 9 paragrafi 8 të Rregullores (QRK) nr.10/2019 për shqyrtimin administrativ të akteve të komunave, me plotësim ndryshimet e bëra me Rregulloren nr.06/2021.

Nr.Prot.01-400/01-0071417/24  
Podujevë, datë: 30/10/2024

**Drejtori i DBF  
Fatlum Osmani**







**Republika e Kosovës / Republika Kosova / Republic of Kosova**  
**Komuna e Podujevës / Opština Podujevo / Municipality of Podujeva**

Në bazë të dispozitave të nenit 12, paragrafi 12.2, shkronja **d** dhe nenit 14, paragrafi **1** i Ligjit nr. 03/L-040 për vetëqeverisje lokale ("Gazeta Zyrtare e Republikës së Kosovës", nr. 28/15, qershor 2008), nenit 21, paragrafi 1, nën paragrafi 1.2 i Ligjit nr. 06/L-092, për dhënien në shfrytëzim dhe këmbimin e pronës së paluajshme të Komunës ("Gazeta Zyrtare e Republikës së Kosovës", nr. 10/03, prill 2019), nenit 26, paragrafi 1 dhe paragrafi 2, nën paragrafi 1.2 të Rregullores QRK, nr. 09/2020, për përcaktimin e procedurave për dhënien në shfrytëzim dhe këmbimin e pronës së paluajshme të Komunës, nenit 33 .2, shkronja a, dhe nenit 34.1 shkronja **d** të Statutit të Komunës së Podujevës nr.prot.01-020/01-0050862/18, Kuvendit të Komunës së Podujevës, i

**PROPOZOHET**

**VENDIM**

- I. PËR DHËNIEN NË SHFRYTËZIM TË PRONËS SË PALUAJTSHME TË KOMUNËS KOMPANISË KOSOVARE PËR DISTRIBUIM DHE FURNIZIM ME ENERGJI ELEKTRIKE KEDS- SH.A**
- II. Propozohet** për dhënien e pronës së paluajshme të Komunës në shfrytëzim afatgjatë Kompanisë Kosovare për Distribuim dhe Furnizim me Energji Elektrike KEDS- SH.A
- III.**
- IV. Prona e paluajshme për dhënie në shfrytëzim , e cekur në pikën I të këtij propozimi, është:
  1. Pronat, të cilat shtrihen në njesitë kadastrale nr. **P-71712082-00302-0** gjegjësisht **9m<sup>2</sup>** nga kjo njësi kadastrale e cila gjendet në Zonen Kadastrale Shakovicë dhe **P-71712018-04252-0** gjegjësisht **9m<sup>2</sup>** nga kjo njësi kadastrale e cila gjendet në Zonën Kadastrale Llapashticë e Epërme.
- V. Qëllimi i dhënies në shfrytëzim të pronës së paluajshme të Komunës së Podujevës, të cekur në pikën II të këtij propozimi, është dhënia në shfrytëzim e pronës komunale e cila është kërkuar nga Kompanisë Kosovare për Distribuim dhe Furnizim me Energji Elektrike KEDS- SH.A per implementimin e planit investiv 2024 per Zgjerim dhe Përforcim të Rrjetit Shpërndarës.
- VI. Afati kohor për dhënien në shfrytëzim të pronës e paluajshme të Komunës, të cekur në pikën II të këtij propozimi është (50) pesëdhjetëvjeçar, duke e ruajtur të drejtën e ndërprerjes së kontratës në raste specifike
- VII. Prona e paluajshme e cekur në pikën II të këtij propozimi, jepet në shfrytëzim me kompensim. Shuma e kompensimit është 1 ( një ) Euro në muaj për m<sup>2</sup> , mënyra e pagesës së qirasë do të jetë njëherë në vit për tërë vitin kalendarik.
- VIII. Mënyra dhe kushtet e shfrytëzimit të pronës së paluajshme do të përcaktohen me

kontratë, e cila lidhet dhe nënshkruhet në mes të Kryetarit të Komunës dhe përfaqësuesit të shfrytëzuesit.

- VIII. Prona e paluajtshme komunale që jepet në shfrytëzim, e përshkruar në pikën II të këtij vendimi, duhet të evidentohet në librat kadastrale të Komunës.
- IX. Për zbatimin e këtij vendimi kujdesen: Kryetari i Komunës dhe drejtoritë kompetente të Komunës së Podujevës.
- X. Pjesë përbërëse e këtij propozim vendimi janë:
- skica grafike;
  - kopja e planit dhe certifikata e pronës;
  - Kerkesa nga KEDS e datës 21.10.2024
- XI. Ky vendim hynë në fuqi 15 ditë pas regjistrimit në Zyrën e Protokollit të Ministrisë së Administrimit të Pushtetit Lokal dhe publikimit në gjuhë zyrtare në ueb-faqen e Komunës.

Nr.Prot. 01-463/06-0071416/24  
Podujevë, datë: 30/10/2024

Kryetari i Komunës  
Shpejtim Bulliqi





Formulari per kerkese apo anekese

Drejtorati/Njesia

Drejtoria e Pronës , Kadastrit dhe Gjeodezisë

Data 23/10/2024

1. Informatat personale te parashtruesit te kerkeses:

Emri dhe mbiemri

KEDS - DIVIZIONI I RRJETIT -  
DEPARTAMENTI I INVESTIMEVE  
PRISHTINË

Adresa e vendbanimit

"Bulevardi Bill Klinton"

Numri i tel. fiks

Numri i tel. mobil

2. Mënyra e pranimit

Kërkesa

3. Ju lutemi të shkruani kërkesën apo ankesën tuaj në detaje:

Kerkese per dhenien ne shfrytezim te Prones Shoqerore/Komunale.

4. Dokumentet e bashkangjitura:

Nr. Lloji i dokumentit

5. Dëshmia e aplikuesit për vërtetësi

Unë KEDS - DIVIZIONI I vërtetoj se informatat e lartshënuara janë të vërteta.

RRJETIT - DEPARTAMENTI  
I INVESTIMEVE PRISHTINË

*Albana Hyseni*

(Nënshkrimi)

\*Ju lutemi të kërkontë nga zyrtari/ja fletëdëshminë për dorëzimin e kësaj kërkesë dhe dokumenteve të bashkangjitura

Pranuar nga: Albana.Hyseni

*Albana Hyseni*

Mos shkruani në këtë pjesë

Numri i protokolit

08-334/07-0070055/24


Afati i zgjedhjes

22/11/2024

Vendimi

Vlera për pagesë: 0.00



	NJËSIA INVESTIMET	Nr.	KEDS-DIV-F-DIV-02
	KËRKESË PËR SHFRYTËZIM TË PRONËS KOMUNALE	Faqe	Faqe 1 prej 1
		Versioni	1.0

KOMPANIA KOSOVARE PËR DISTRIBUIM ME ENERGI ELEKTRIKE - KEDS SH.A.  
 КОСОВСКА КОМПАНИЈА ЗА ДИСТРИБУЦИЈА ЕЛЕКТРИЧНОМ ЕНЕРГИЈА - КЕДС Ш.А.  
 KEDS - SH. A.

Datë:	21.10.2024	Nr. 15J67 dt. 22 OCT 2024 PRISHTINË VIII
Për:	DREJTORINË E PRONËS, KADASTËR DHE GJEODEZI KOMUNA E PODUJEVË	
Nga:	KOMPANIA KOSOVARE PËR DISTRIBUIM TË ENERGISË ELEKTRIKE-KEDS DEPARTAMENTI I INVESTIMEVE PRISHTINË	
Tema:	KËRKESË PËR DHËNIEN NË SHFRYTËZIM TË PRONËS SHOQËRORE/KOMUNALE	
Lënda:	Projektet me Plan Investiv 2024 për regjionin e Komunës së Podujevës	

Në bazë të Planit Investiv 2024 për Zgjerim dhe Përforsim të Rrjetit Shpërndarës, KEDS ka paraparë të ndërtohen trafostacione 10(20)/0.4kV për regjionin e Komunës së Podujevës, andaj kërkojmë nga titulli i lartshënuar që të jep lejen e shfrytëzimit të pronës shoqërore/komunale në shfrytëzim për projektet:


- Projekti "Dalja e re nga NS Besi (Lluzhani dhe Fshatrat 2)"
  - Vendosja e trafostacionit të ri të tipit shtyllë betoni 10(20)/0.4kV me dimensione [3.0x3.0]m dhe fuqi 160kVA, në hapësirën prej 9[m<sup>2</sup>] - në kuadër të parcelës **nr.00302-0, ZK Shakovicë (pronë shoqërore-rrugë publike)**.
- Projekti "Dalja e re nga NS Besi (Letanci dhe Fshatrat 1)"
  - Zhvendosja e trafostacionit ekzistues "Gobelovit" të tipit shtyllë betoni 10(20)/0.4kV me dimensione [3.0x3.0]m dhe fuqi 160kVA, në hapësirën prej 9[m<sup>2</sup>] - në kuadër të parcelës **nr.04252-0, ZK Llapashticë e Epërme (pronë shoqërore-rrugë publike)**,

Besojmë se kërkesa jonë do të shqyrtohet në afat sa më të shpejtë, sepse ndërtimi i këtyre objekteve elektroenergjetike do të përmirësoj dukshëm dhe në mënyrë kualitative furnizimin me energji elektrike të konsumatorëve në këto lagje.


Bashkangjitur gjeni fletat poseduese dhe kopjet e planit për parcelat e lartpërmendura.  
 Nr. kontaktues: 049-790-341 (burbuqe.baruti@keds-energy.com)

Me respekt,  
 Inxhinierë për Bashkëpunim  
 me Institucione Qeveritare

  
 Burbuqe Baruti



Drejtori i Departamentit për Investime

  
 Turan Kocabayraktar

14000010XXX  
 TSSH 10(20)/0.4 kV/kV  
 Trans. 160 kVA i ri  
 Ormani i TU i ri  
 Ndaresi i ri  
 Trafoshtylla e re e betonit

60m

Z.k.Shakovicë, 302-0

33m

N344  
 9/1000

LEGJENDA

	Parcela kadastrale
302-0	Nr. i parcelës
	Trafoshtyllë e re
	Shpyllë e re e betonit 12m
	Linja ajrore 10(20)kV
	Shpyllë e re e betonit 9m
	Linja ajrore 0.4kV

Lista e koordinatave:

- Y=7513256.046m X=44741613.394m

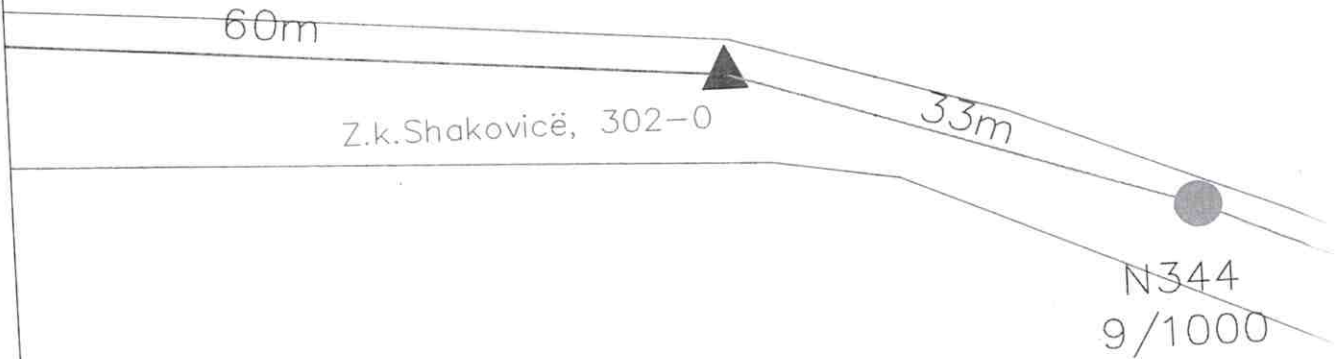


Kompania Kosovare për Distribim dhe Furnizim me Energji Elektrike sh.a.  
 Bulevardi Bill Clinton Nr. 5, 10000 Prishtinë  
 www.keds-energy.com  
 Divizioni i Rrjetit - Departamenti i Investimeve  
 Njësia e Ndërtimitarisë

Detalet	PROJEKTI/PROJECT: Dalja e re nga NS Besi (Luzhani & Fshatrat 2)
PËRPJESA/SCALE: P=1:500	DATE: 22.10.2024      FORMAT: A4 (210x297)
LOKACIONI/LOCATION	Z.k.Shakovicë, Podujevë
PUNOI/PREPARED:	Ardenisa Shatri
KONTROLLOI/CHECKED:	Edvin Cacak



14000010XXX  
 TSSH 10(20)/0.4 kV/kV  
 Trans. 160 kVA i ri  
 Ormani i TU i ri  
 Ndaresi i ri  
 Trafoshtylla e re e betonit



LEGJENDA	
	Parcela kadastrale
302-0	Nr. i parcelës
	Trafoshtyllë e re
	Shpyllë e re e betonit 12m
	Linja ajrore 10(20)kV
	Shpyllë e re e betonit 9m
	Linja ajrore 0.4kV

Lista e koordinatave:

1. Y=7513256.046m X=44741613.394m



Kompania Kosovare per Distribim dhe Furnizim me Energji Elektrike sh.a.  
 Bulevardi Bill Clinton Nr. 5, 10000 Prishtinë  
 www.keds-energy.com  
 Divizioni i Rrjetit - Departamenti i Investimeve  
 Njësia e Ndërtimitarisë

Detalet	PROJEKTI/PROJECT: Dajla e re nga NS Besi (Luzhani & Fshatrat 2)	
PËRPJESA/SCALE: P=1:500	DATE: 22.10.2024	FORMAT: A4 (210x297)
LOKACIONI/LOCATION	Z.k.Shakovicë, Podujevë	
PUNOI/PREPARED:	Ardenisa Shatri	
KONTROLLOI/CHECKED:	Edvin Cacak	



1-000009066  
 Trafoshtylla ekz. — Zhvendosje  
 TS 250kVA — Ekz.  
 Ormani i TU — Ekz.

Z.k.Llapashticë E Epërme, 4252-0

N33  
 2/1600

N32  
 12/1000

LEGJENDA

	Parcela kadastrale
4252-0	Nr. i parcelës
	Trafoshtyllë ekz.
	Shpyllë e re e betonit 12m
	Linja ajrore 10(20)kV

Lista e koordinatave:

1. Y=7512988.078m X=4750721.466m



Kompania Kosovare per Distribim dhe Furnizim me Energji Elektrike sh.a.  
 Bulevardi Bill Clinton Nr. 5, 10000 Prishtinë  
 www.keds-energy.com  
 Divizioni i Rrjetit - Departamenti i Investimeve  
 Njësia e Ndërtimitarisë

Detalet	PROJEKTI/PROJECT: Dalja e re nga NS Podujeva (Letancë & Fshatrat 1)	
PËRPJESA/SCALE: P=1:500	DATE: 22.10.2024	FORMAT: A4 (210x297)
LOKACIONI/LOCATION	Z.k.Llapashticë E Epërme, Podujevë	
PUNOI/PREPARED:	Ardenisa Shatri	
KONTROLLOI/CHECKED:	Edvin Cacaj	

14000009066  
 Trafoshtylla ekz. – Zhvendosje  
 TS 250kVA – Ekz.  
 Ormani i TU – Ekz.



LEGJENDA	
	Parcela kadastrale
4252-0	Nr. i parcelës
	Trafoshtyllë ekz.
	Shtyllë e re e betonit 12m
	Linja ajrore 10(20)kV

Lista e koordinatave:  
 1. Y=7512988.078m X=4750721.466m

Kompania Kosovare per Distribim dhe Furnizim me Energji Elektrike sh.a. Bulevardi Bill Klinton Nr. 5, 10000 Prishtinë www.keds-energy.com Divizioni i Rjetit - Departamenti i Investimeve Njësia e Ndërtimitarisë		PROJEKTI/PROJECT:	
		Dalja e re nga NS Podujeva (Letanci & Fshatrat 1)	
PËRPIJESA/SCALE: P=1:500		DATE: 22.10.2024	FORMAT: A4 (210x297)
LOKACIONI/LOCATION		Z.k.Llapashticë E Epërme, Podujevë	
PUNOI/PREPARED:		Ardenisa Shatri	
KONTROLLOI/CHECKED:		Edvin Cacaj	



Republika e Kosovës

Republica Kosovo-Republic of Kosovo

Qeveria - Vlada - Government

Ministria e Mjedisit, Planifikimit Hapësinor dhe Infrastrukturës / Ministarstvo Životne Sredine, Prostornog Planiranja i Infrastrukture /

Ministry of Environment, Spatial Planning and Infrastructure

AGJENCIA KADASTRALE E KOSOVËS / KATASTARSKA AGENCIJA KOSOVA / KOSOVO CADASTRAL AGENCY

CERTIFIKATË / CERTIFIKAT / CERTIFICATE

NJËSIA KADASTRALE / KATASTARSKA JEDINICA / CADASTRAL UNIT : P-71712082-00302-0

Numri i lëndës / Broj Predmet / Case Referent Number:

08-942/06-0070036/24

Data dhe koha e lëshimit / Datum i vreme izdavanja / Date and time of submission:

23.10.2024 - 11:28

Komuna / Opština / Municipality:

PODUEVË / PODUEVO / PODUEVË

Zona kadastrale / Katastarska Zona / Cadastral Zone:

Shakovicë / Šakovica / Shakovicë

Zyra Kadastrale Komune / Opštinska Katastarska Kancelarija / Municipal Cadastral Office:

PODUEVË / PODUEVO / PODUEVË

A. TË DHËNAT PËR NJËSINË KADASTRALE / PODACI O KATASTARSKOJ JEDINICI / CADASTRAL UNIT DATA

Numri i njësise kadastrale Broj katastarske jedinice Cad. Unit. No.	Lloji i njësise Vrsta jedinice Unit Type	Lloji i pronës Vrsta imovine Property Type	Zona U/R G/S U/R	Sipërfaqja Površina Area (m <sup>2</sup> )	Pershkrim Opis Description	Krijuar më daten Urađeno na dan Created On	Azhuruar Azurirano Updated
P-71712082-00302-0	PARCELË / PARCELA / PARCEL	Pronë shoqërore / Društvena Inovine / Socially owned Land		3798			

A.1 ADRESA E NJËSISË KADASTRALE / ADRESA KATASTARSKE JEDINICE / CADASTRAL UNIT ADDRESS

Vendi i qatit Mesto zvano Called place	Kodi Postal Poštanski Kod Postal Code	Emri i rrugës Naziv ulice Street Name	Krijuar më datën Urađeno na dan Created On	Azhuruar Azurirano Updated
HORDUP-HORDUP				



**A.2 LLOJI I SHFRYTËZIMIT / VRSTA KORISCENJA / TYPE OF USE**

Numri Broj Number	Lloji i shfrytëzimit të parcesë / Vrista korisçenja parcele / Parcel Type Of Use	Shfrytëzimi aktual i parcesë / Trenutno korisçenje parcele / Parcel Current Use	Kualiteti i klasës / Kvaliteti Klasse / Quality Class	Sipërfaqja (m <sup>2</sup> ) / Povešina (m <sup>2</sup> ) / Area (m <sup>2</sup> )
1	Infrastruktura/Infrastruktur/Infrastructure	Krugë E Pakategor/Nekategorisani / Pur/Uncategorized/Road		3798

**B. PRONARI/POSEDUESI - VLASNIK/DRŽALAC - OWNER/POSSESSOR**

Të drejtat / Prava / Rights	Emri / Ime / Name	Nr. personal / Licent broj / ID. No.	Vendbanimi / Prehivaliste / Resident	Kodi postar / Postanski kod / Postal code	Hollësihtë e adresës / Pojednostoli adrese / Address details	Pjesa e pronës / Deo imovine / Share quota	Përshkrimi / Opis / Description	Azhuruar / Azurirano / Updated
Poseidim individual / Individuallna Dirzavina / Single possessor	<b>PRONA SHOQËRORE - RRUËËT PUBLIKE</b>	KCID1716654	SHAKOVIÇE / SAKOVICA / SHAKOVIÇE /			1/1		

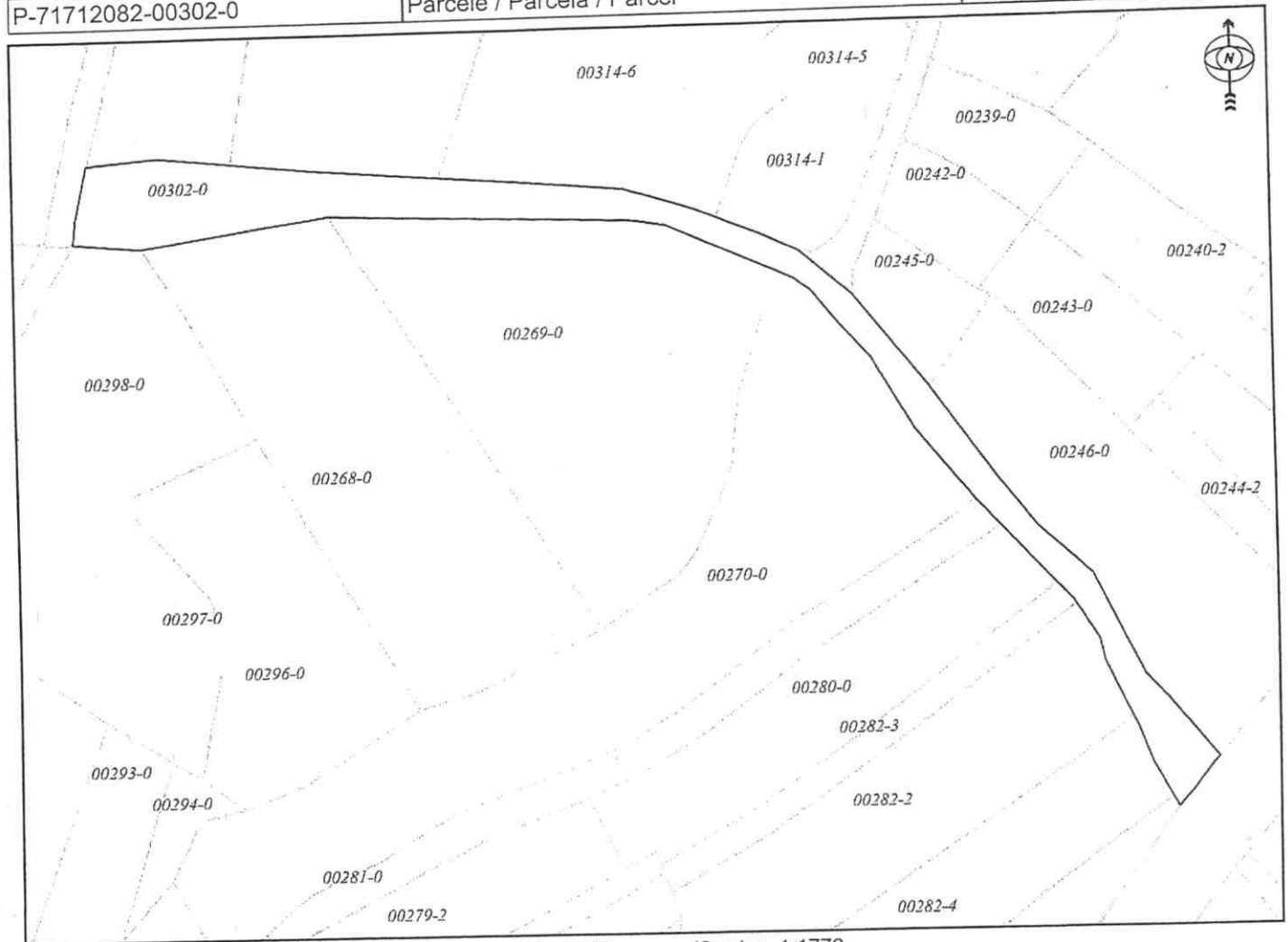


REPUBLIKA E KOSOVËS / REPUBLIKA KOSOVA / REPUBLIC OF KOSOVO  
QEVERIA E KOSOVËS / VLADA KOSOVA / GOVERNMENT OF KOSOVA  
MINISTRIA E MJEDISIT, PLANIFIKIMIT HAPËSINOR DHE INFRASTRUKTURËS  
MINISTARSTVO ŽIVOTNE SREDINE, PROSTORNOG PLANIRANJA I INFRASTRUKTURE  
MINISTRY OF ENVIRONMENT, SPATIAL PLANNING AND INFRASTRUCTURE


AGJENCIA KADASTRALE E KOSOVËS / KATASTARSKA AGENCIJA KOSOVA / KOSOVA CADASTRAL AGENCY  
KOPJA E PLANIT / KOPIJA PLANA / COPY PLAN

Zyra Kadastrale Komunale/ Opštinska Katastarska Kancelarija /Municipal Cadastral Office : PODUJEVË  
Zona Kadastrale / Katastarska Zona / Cadastral Zone: Shakovicë

Njësia/Jedinica/Unit	Tipi/Vrsta/Type	Sipërfaqja/Povšina/Area m <sup>2</sup>
P-71712082-00302-0	Parcelë / Parcela / Parcel	3798

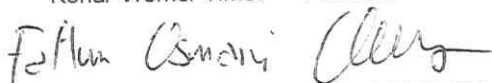


Shkalla/Razmera/Scale: 1:1772

Punoi/Obradio/Created: Valon Beselica  
Nënshkrimi/Potpis/Signature:   
Shënim/Beleška/Note:



Data/ Data/Date: 23.10.2024  
Koha/ Vreme/ Time: 11:34:05





## Republika e Kosovës

Republica Kosovo-Republic of Kosovo

Qeveria - Vlada - Government

Ministria e Mjedistit, Planifikimit Hapësinor dhe Infrastrukturës / Ministarstvo Živojne Sredine, Prostornog Planiranja i Infrastruktura /

Ministry of Environment, Spatial Planning and Infrastructure

AGJENCIA KADASTRALE E KOSOVËS / KATASTARSKA AGENCIJA KOSOVA / KOSOVO CADASTRAL AGENCY

### CERTIFIKATË / CERTIFIKAT / CERTIFICATE

NJËSIA KADASTRALE / KATASTARSKA JEDINICA / CADASTRAL UNIT : P-71712018-04252-0

Numri i lëndës / Broj Predmet / Case Referent Number:

08-942/06-0070036/24

Data dhe koha e lëshimit / Datum i vreme izdavanja / Date and time of submission:

23.10.2024 - 11:28

Komuna / Opština / Municipality:

PODUEVË / PODUEVO / PODUEVË

Zona kadastrale / Katastarska Zona / Cadastral Zone:

Llapashicë E Epërme / Gornja Lapaštica / Llapashicë E Epërme

Zyra Kadastrale Komunale / Opštinska Katastarska Kancelarija / Municipal Cadastral Office:

PODUEVË / PODUEVO / PODUEVË

#### A. TË DHËNAT PËR NJËSINË KADASTRALE / PODACI O KATASTARSKOJ JEDINICI / CADASTRAL UNIT DATA

Numri i njësisë kadastrale Broj katastarske jedinice Cad. Unit. No.	Lloji i njësisë Vrsta Jedinice Unit Type	Lloji i pronës Vrsta imovine Property Type	Zona U/R G/S U/R	Sipërfaqja Površina Area (m <sup>2</sup> )	Përshkrim Opis Description	Krijuar më datën Uradjeno na dan Created On	Azhuruar Ažurirano Updated
P-71712018-04252-0	PARCELË / PARCELA / PARCEL	Pronë shoqërore / Društvena Imovina / Socially owned Land		32683			

#### A.1 ADRESA E NJËSISË KADASTRALE / ADRESA KATASTARSKE JEDINICE / CADASTRAL UNIT ADDRESS

Vendi i quajtur Mesto zvano Called place	Kodi Postal Poštanski Kod Postal Code	Emri i rrugës Naziv ulice Street name	Krijuar më datën Uradjeno na dan Created On	Azhuruar Ažurirano Updated
DJERRINA E BËRGJANVË				





**A.2 LLOJTI I SHFRYTËZIMIT / VRSTA KORSCENJIA / TYPE OF USE**

Numri Broj Number	Lloji i shfrytëzimit të parcelës Vrsta koriscenja parcelle Parcel Type Of Use	Shfrytëzimi aktual i parcelës Trenutno koriscenje parcelle Parcel Current Use	Kualiteti i klasës Kvalitet klase Quality Class	Sipërfaqja Površina Area (m <sup>2</sup> )
1	Infrastruktura/Infrastrukturura/Infrastructure	Rrugë E Pakategor/Nekategorisani Put/UncategorizedRoad		32683

**B. PRONARI/POSEDUESI - VLASNIK/DRŽALAC - OWNER/POSSESSOR**

Të drejtat Prava Rights	Emri Ime Name	Nr. personal Licni broj ID. No.	Vendbanimi Prebivaliste Resident	Kodi postal Poštanski kod Postal code	Hollësitë e adresës Pojedinosti adrese Address details	Pjesa e pronës Deo imovine Share quota	Pershkrimi Opis Description	Azhuruar Ažurirano Updated
Poseidim individual / Individualna Druzavina / Single possessor	<b>PRONA SHOQËRORE - RRUGËT PUBLIKE</b>	KCID1702570	LLAPASHITÇË E EPËRME / GORNJA LAPASHITCA / LLAPASHITÇË E EPËRME /			1/1		



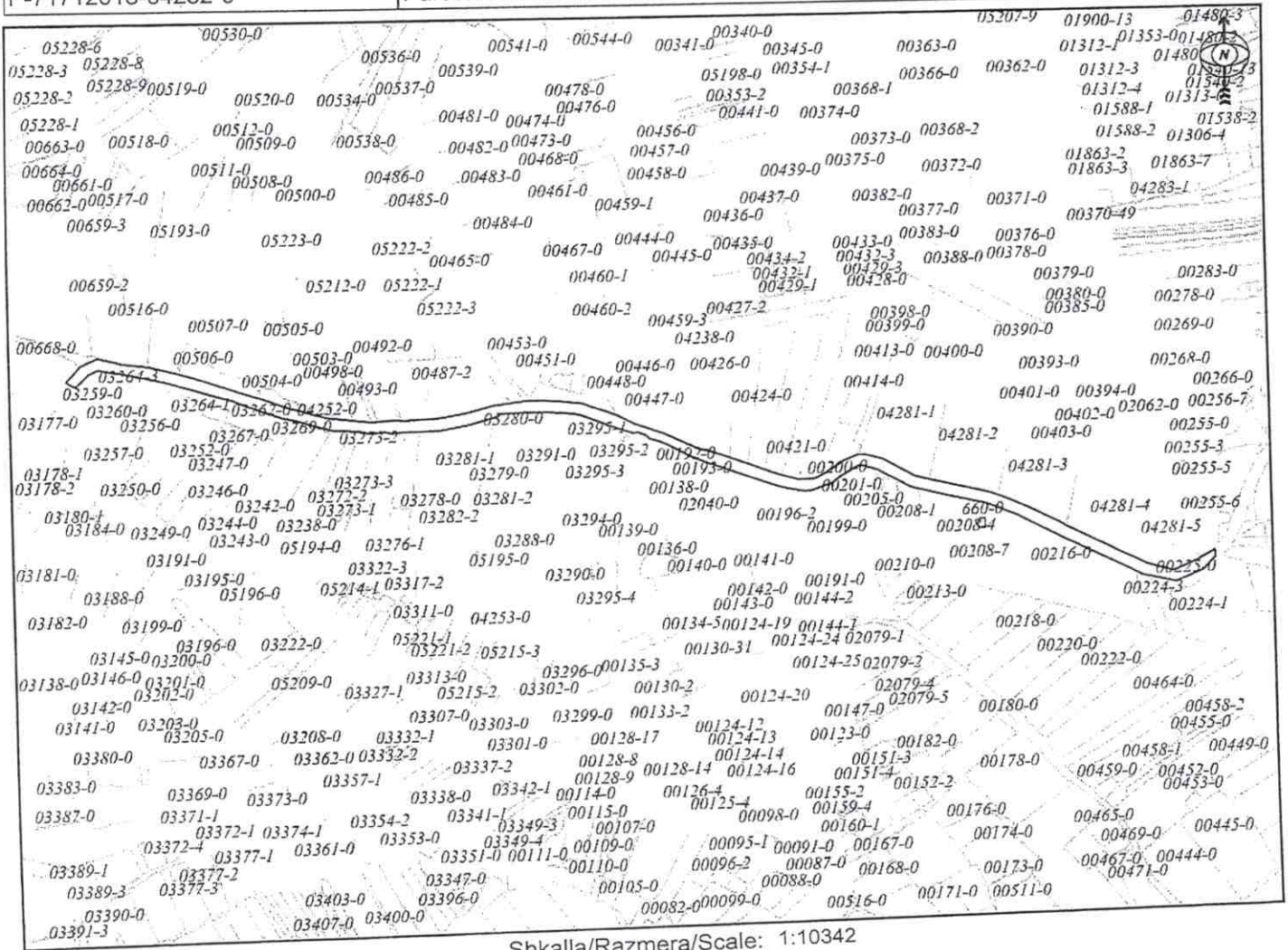
REPUBLIKA E KOSOVËS / REPUBLIKA KOSOVA / REPUBLIC OF KOSOVO  
 QEVERIA E KOSOVËS / VLADA KOSOVA / GOVERNMENT OF KOSOVA  
 MINISTRIA E MJEDISIT, PLANIFIKIMIT HAPËSINOR DHE INFRASTRUKTURËS  
 MINISTARSTVO ŽIVOTNE SREDINE, PROSTORNOG PLANIRANJA I INFRASTRUKTURE  
 MINISTRY OF ENVIRONMENT, SPATIAL PLANNING AND INFRASTRUCTURE

AGJENCIA KADASTRALE E KOSOVËS/ KATASTARSKA AGENCIJA KOSOVA/ KOSOVA CADASTRAL AGENCY

KOPJA E PLANIT / KOPIJA PLANA / COPY PLAN

Zyra Kadastrale Komunale/ Opštinska Katastarska Kancelarija /Municipal Cadastral Office : PODUJEVË  
 Zona Kadastrale / Katastarska Zona / Cadastral Zone: Llapashticë e Epërme

Njësia/Jedinica/Unit	Tipi/Vrsta/Type	Sipërfaqja/Povšina/Area m <sup>2</sup>
P-71712018-04252-0	Parcelë / Parcela / Parcel	32683



Shkalla/Razmera/Scale: 1:10342

Punoi/Obradio/Created: Valon Beselica  
 Nënshkrimi/Potpis/Signature: *[Signature]*  
 Shënim/Beleška/Note:



Data/ Data/Date: 23.10.2024  
 Koha/ Vreme/ Time: 11:35:12

*[Handwritten signature]*