



KUVENDI I KOMUNËS

Në bazë të neneve 11, 12.2 shkronja d), nenet 17 dhe 40 të Ligjit për vetëqeverisjen lokale nr.03/L-040, nenit 10 paragrafi 2.1 të Ligjit për planifikimin hapësinor nr.04/L-174, Udhëzimit Administrativ MMPH nr.01/2018 për elementet dhe kërkesat themelore për hartimin, zbatimin dhe monitorimin e planeve rregulluese të hollësishme, nenet 14, 15 paragrafi 2.4; nenet 19 dhe 34 të Statutit të Komunës së Podujevës, nr.01-020/01-0050862/18, në propozim të Drejtorisë së Planifikimit Urban dhe Mbrojtjes së Mjedisit, Kuvendi i Komunës së Podujevës, në mbledhjen e mbajtur më 28 dhjetor 2023, miratoi këtë;

V E N D I M PËR INICIMIN E PROCEDURAVE PËR HARTIMIN E PLANIT RREGULLUES TË HOLLËSISHËM

Neni 1

Me këtë vendim lejohet iniciimi i procedurave për hartimin e **Planit Rregullues të Hollësishëm për "Zonën Industriale"** në Komunën e Podujevës, duke përfshirë parcelat me nr. 00752-10; 00752-9; 00752-8; 00752-6; 00752-7; 00752-2; 00752-1; 02935-3; 02935-1; 02935-2; 02935-5; 02935-6; 02935-7; 02935-8; 02935-9; 00754-2; 00753-2; 00755-0; 02998-1; 02998-2 - Zona kadastrale Podujevë, si dhe parcelat me nr. 00225-0; 00228-0; 00238-0; 00235-0; 00241-0; 00245-0; 00266-0; 00198-0; 00193-0; 00188-0; 00210-0; 00208-0; 00206-0; 00207-0; 00203-0; 00201-0; 00204-0; 00200-0; 00205-0; 00199-0; 00197-0; 00222-0; 00209-0; 00267-0; 00196-0; 00202-0; 00221-0; 00220-0; 00265-1; 00265-2; 00219-0; 00227-0; 00218-1; 00218-4; 00218-5; 00211-0; 00212-8; 00212-2; 00212-1; 00212-7; 00212-6; 00212-5; 00212-4; 00212-3; 00503-1; 00503-2; 00488-0; 00229-2; 00229-3; 00230-2; 00230-3; 00230-4; 00500-3; 00500-4; 00500-5; 00500-6; 00500-9; 00218-6; 00226-2; 00226-1; 00223-2; 00223-1; 00224-2; 00224-1; 00292-0; 00293-1; 00293-2; 00293-3; 00509-0; 00510-0; 00190-0; 00192-0; 00191-0; 00500-7; 00500-12; 00500-13; 00500-10 - Zona Kadastrale Livadicë, me sipërfaqe të përgjithshme 613961.51 m², sipas Hartës Zonale të Komunës.

Neni 2

Planet Rregulluese të Hollësishme përcaktojnë kushtet për rregullimin e hapësirave urbane apo zona rurale siç është e përcaktuar me Planin Zhvillimor Komunal për periudhën 2016 - 2025 si dhe Hartën Zonale të Komunës së Podujevës për periudhën 2022 - 2030.

Neni 3

Bartës i procesit të hartimit të Planit Rregullues të Hollësishëm për "Zonën Industriale", është Drejtoria e Planifikimit Urban dhe Mbrojtjes së Mjedisit si Autoritet përgjegjës komunal për planifikim dhe menaxhim hapësinor, në koordinim dhe bashkëpunim me Drejtoritë sektoriale brenda Komunës së Podujevës.

Neni 4

Plani Rregullues i Hollësishëm për “Zonën Industriale” do të mbulon periudhën të paktën 8 (tetë) vite.

Neni 5

Pjesë përbërëse të këtij vendimi sipas nenit 1 janë Certifikatat pronësore dhe Kopjet e Planit.

Neni 6

Vendimi hyn në fuqi 15 ditë pas regjistrimit në zyrën e protokollit të Ministrisë së Administrimit të Pushtetit Lokal si dhe 7 dit pas publikimit në ueb faqen zyrtare të Komunës, përkatësisht konform nenit 81 të ligjit për vetëqeverisje lokale nr.03/L-040, dhe në pajtim me Rregulloren (QRK) nr.10/2019 për shqyrtimin administrativ të akteve të komunave, me plotësim ndryshimet e bëra me Rregulloren (QRK) nr.06/2021.

Nr.Prot; 01-016/01-0090910/23
Podujevë, datë; 28 dhjetor 2023





Republika e Kosovës

Republika Kosova-Republic of Kosovo

Qeveria - Vlada - Government

Ministria e Mjedisit, Planifikimit Hapësinor dhe Infrastrukturës / Ministarstvo Životne Sredine, Prostornog Planiranja i Infrastrukture /

Ministry of Environment, Spatial Planning and Infrastructure

AGJENCIA KADASTRALE E KOSOVËS / KATASTARSKA AGENCIJA KOSOVA / KOSOVO CADASTRAL AGENCY

CERTIFIKATË / CERTIFIKAT / CERTIFICATE

NJËSIA KADASTRALE / KATASTARSKA JEDINICA / CADASTRAL UNIT : P-71712062-00752-10

Numri i lëndës / Broj Predmet / Case Referent Number:

08-942/06-0088267/23

Data dhe koha e lëshimit / Datum i vreme izdavanja / Date and time of submission:

18.12.2023 - 15:13

Komuna / Opština / Municipality:

PODUJEVË / ПОДУЈЕВО / ПОДУЈЕВË

Zona kadastrale / Katastarska Zona / Cadastral Zone:

Podujevë / Podujevo / Podjevë

Zyra Kadastrale Komunale / Opštinska Katastarska Kancelarija / Municipal Cadastral Office:

PODUJEVË / ПОДУЈЕВО / ПОДУЈЕВË

A. TË DHËNAT PËR NJËSINË KADASTRALE / PODACI O KATASTARSKOJ JEDINICI / CADASTRAL UNIT DATA

Numri i njësisë kadastrale Broj katastarske jedinice Cad. Unit. No.	Lloji i njësisë Vista jedinice Unit Type	Lloji i pronës Vista inovine Property Type	Zona U/R G/S U/R	Sipërfaqja Površina Area (m ²)	Përshkrim Opis Description	Krijuar më datën Uradjeno na dan Created On	Azhuruar Ažurirano Updated
P-71712062-00752-10	PARCELE / PARCELA / PARCEL.	Pronë private / Privatna inovina / Privately owned Land	Urban	812	Sipus rezhistri te Paraqitjeve 53/2010 dt.13.09.2010	06.10.2023	

A.1 ADRESA E NJËSISË KADASTRALE / ADRESA KATASTARSKE JEDINICE / CADASTRAL UNIT ADDRESS

Vendi i quajtur Mesto zvano Called place	Kodi Postal Poštanski kod Postal Code	Emri i rrugës Naziv ulice Street name	Krijuar më datën Uradjeno na dan Created On	Azhuruar Ažurirano Updated
ARAT E BRECALIVE			06.10.2023	



A2 LLOJII SHFRYTËZIMIT / VRSTA KORISCENJA / TYPE OF USE

Numri Broj Number	Lloji i shfrytëzimit të parcelës Vrsta korisçenja parcelë Parcel Type Of Use	Shfrytëzimi aktual i parcelës Trenutno korisçenja parcelë Parcel Current Use	Kualiteti i klasës Kvaliteti klase Quality Class	Sipërfaqja (m ²) Površina (m ²) Area
1	Bujqësori/Poljoprivredno/Agriculture	Arat/Nivje/Arable	Arë E Klasës 4/Nivja 4 Klase/4th Class Arable Land	812

B. PRONARI/POSEDUESI - VLASNIK/DRŽALAC - OWNER/POSSESSOR

Të drejtat Prava Rights	Emri Imer Name	Nr. personal Licent broj ID. No.	Vendbanimi Prebivaliste Resident	Kodi postal Poštanski kod Postal code	Hollësirë e adresës Pojednostoi adresë Address details	Pjesa e pronës Dio imovine Share quota	Pershkrimi Opis Description	Azhurnuar Azurirano Updated
Bashtë/Posedim / SulDrzavina / Co-Possessor	SINANAJ BRAHIM (AKIF)	1015010955	PODIJEVE / PODIJEVO / PODIJEVE /			1/2	248/17	16.11.2023
Bashtë/Posedim / SulDrzavina / Co-Possessor	SINANAJ EMINE (ALLI)	1014179557	PODIJEVE / PODIJEVO / PODIJEVE /			1/2	248/17	16.11.2023



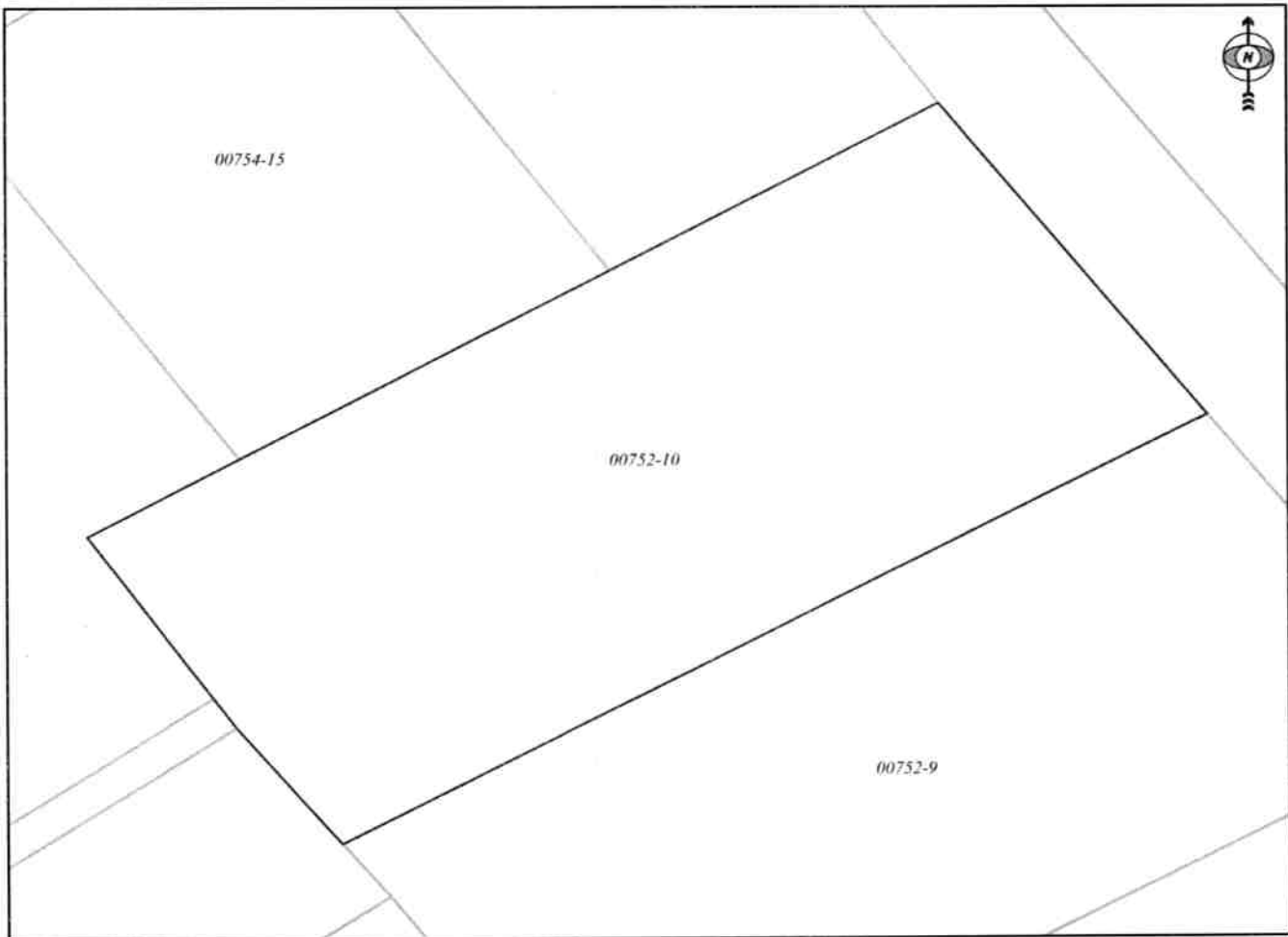
REPUBLIKA E KOSOVËS / REPUBLIKA KOSOVA / REPUBLIC OF KOSOVO
QEVERIA E KOSOVËS / VLADA KOSOVA / GOVERNMENT OF KOSOVA
MINISTRIA E MJEDISIT, PLANIFIKIMIT HAPËSINOR DHE INFRASTRUKTURËS
MINISTARSTVO ŽIVOTNE SREDINE, PROSTORNOG PLANIRANJA I INFRASTRUKTURE
MINISTRY OF ENVIRONMENT, SPATIAL PLANNING AND INFRASTRUCTURE

AGJENCIA KADASTRALE E KOSOVËS/ KATASTARSKA AGENCIJA KOSOVA/ KOSOVA CADASTRAL AGENCY

KOPJA E PLANIT / KOPIJA PLANA / COPY PLAN


Zyra Kadastrale Komunale/ Opštinska Katastarska Kancelarija /Municipal Cadastral Office : **PODUJEVË**
Zona Kadastrale / Katastarska Zona / Cadastral Zone: **Podujevë**

Njësia/Jedinica/Unit	Tipi/Vrsta/Type	Sipërfaqja/Povšina/Area m ²
P-71712062-00752-10	Parcelë / Parcela / Parcel	812



Shkalla/Razmera/Scale: 1:314

Punoi/Obradio/Created: Labinot

Nënshkrimi/Potpis/Signature: 

Shënim/Beleška/Note:

Data/ Data/Date: 19.12.2023

Koha/Time/ Time: 09:17:31





Republika e Kosovës
Republika Kosovo-Republic of Kosovo
Qeveria - Vlada - Government

Ministria e Mjedisit, Planifikimit Hapësinor dhe Infrastrukturës / Ministarstvo Životne Sredine, Prostornog Planiranja i Infrastrukture /
Ministry of Environment, Spatial Planning and Infrastructure
AGJENCIA KADASTRALE E KOSOVËS / KATASTARSKA AGENCIJA KOSOVA / KOSOVO CADASTRAL AGENCY

CERTIFIKATË / CERTIFIKAT / CERTIFICATE

NJËSIA KADASTRALE / KATASTARSKA JEDINICA / CADASTRAL UNIT : P-71712062-00752-9

Numri i lëndës / Broj Predmet / Case Referent Number:	08-942/06-0088267/23
Data dhe koha e lëshimit / Datum i vreme Izdavanja / Date and time of submission:	18.12.2023 - 15:15
Komuna / Opština / Municipality:	PODULJEVË / ПОДУЈЕВО / ПОДУЈЕВË
Zona kadastrale / Katastarska Zona / Cadastral Zone:	Podujevë / Podujevo / Podjevë
Zyra Kadastrale Komune / Opštinska Katastarska Kancelarija / Municipal Cadastral Office:	PODULJEVË / ПОДУЈЕВО / ПОДУЈЕВË

A. TË DHËNAT PËR NJËSINË KADASTRALE / PODACI O KATASTARSKOJ JEDINICI / CADASTRAL UNIT DATA

Numri i njësisë kadastrale Broj katastarske jedinice Cad. Unit. No.	Lloji i njësisë Vrsta Jedinice Unit Type	Lloji i pronës Vrsta imovine Property Type	Zona U/R G/S U/R	Sipërfaqja Površina Area (m ²)	Pershkrim Opis Description	Krijuar më datën Uradjeno na dan Created On	Azhuruar Azurirano Updated
P-71712062-00752-9	PARCELE / PARCELA / PARCEL	Pronë private / Privately owned Land	Urban	812	Sipas rrethit të Prishtinës 53/2010 dt:13.09.2010	06.10.2023	

A.1 ADRESA E NJËSISË KADASTRALE / ADRESA KATASTARSKE JEDINICE / CADASTRAL UNIT ADDRESS

Vendi i quajtur Mesto zvano Called place	Kodi Postal Poštanski Kod Postal Code	Emri i rrugës Naziv ulice Street name	Krijuar më datën Uradjeno na dan Created On	Azhuruar Azurirano Updated
ARAT E BRECALIVE			06.10.2023	



A.2 LLOJII I SHFRYTËZIMIT / VRSTA KORISCENJA / TYPE OF USE

Numri i Broj Number	Lloji i shfrytëzimit të parcelës Vrsta koriscenja parcele Parcel Type Of Use	Shfrytëzimi aktual i parcelës Trenutno koriscenje parcele Parcel Current Use	Kualiteti i klases Kvalitet klase Quality Class	Superfaqja (m ²) Površina (m ²) Area
1	Bujqësore/Poljoprivredno/Agriculture	Ariq/Arive/Arable	Arë E Klases 4/Nivja 4 Klase:4th Class Arable Land	812

B. PRONARI/POSEDUESI - VLASNIK/DRŽALAC - OWNER/POSSESSOR

Te drejtat Prava Rights	Emri i Ime Name	Nr. personal Iceni broj ID. No.	Vendbanimi Prebivaliste Resident	Kodi postar Postanski kod Postal code	Hallësitë e adresës Pojednostni adrese Address details	Pjesa e proris Dio imovine Share quota	Pershkrimi Opis Description	Azhuruar Azurirano Updated
Bashkë Posingim: Sudpravina / Co-Possessor	SINANAJ BRAHIM (AKIF)	1015010955	PODUEVE / PODUEVO / PODJEVE /			1/2	248/17	16.11.2023
Bashkë Posingim: Sudpravina / Co-Possessor	SINANAJ EMINE (ALI)	1014179557	PODUEVE / PODUEVO / PODJEVE /			1/2	248/17	16.11.2023

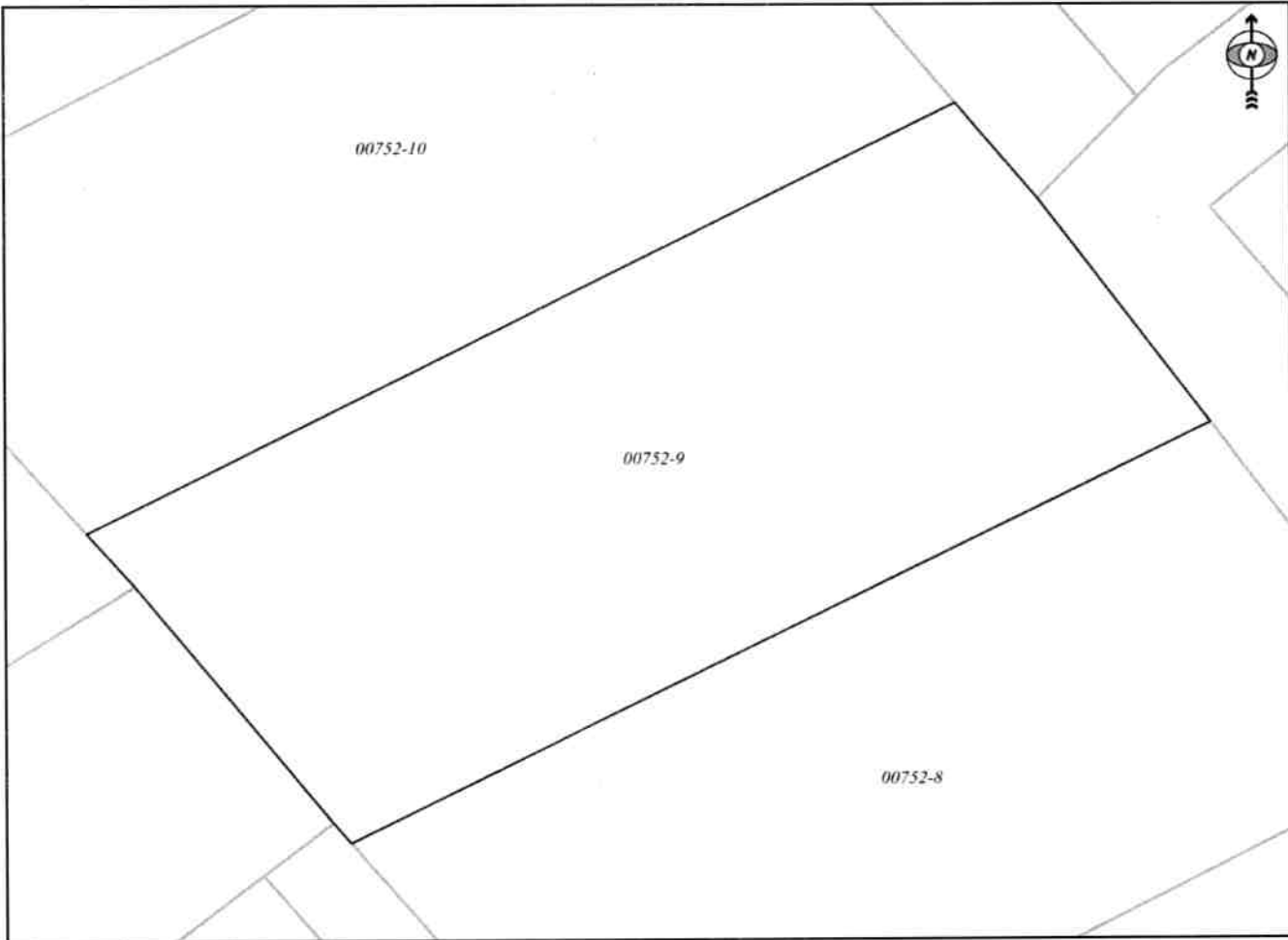


REPUBLIKA E KOSOVËS / REPUBLIKA KOSOVA / REPUBLIC OF KOSOVO
QEVERIA E KOSOVËS / VLADA KOSOVA / GOVERNMENT OF KOSOVA
MINISTRIA E MJEDISIT, PLANIFIKIMIT HAPËSINOR DHE INFRASTRUKTURËS
MINISTARSTVO ŽIVOTNE SREDINE, PROSTORNOG PLANIRANJA I INFRASTRUKTURE
MINISTRY OF ENVIRONMENT, SPATIAL PLANNING AND INFRASTRUCTURE

AGJENCIA KADASTRALE E KOSOVËS/ KATASTARSKA AGENCIJA KOSOVA/ KOSOVA CADASTRAL AGENCY
KOPJA E PLANIT / KOPIJA PLANA / COPY PLAN


Zyra Kadastrale Komunale/ Opštinska Katastarska Kancelarija /Municipal Cadastral Office : **PODUJEVË**
Zona Kadastrale / Katastarska Zona / Cadastral Zone: Podujevë

Njësia/Jedinica/Unit	Tipi/Vrsta/Type	Sipërfaqja/Povšina/Area m ²
P-71712062-00752-9	Parcelë / Parcela / Parcel	812



Shkalla/Razmera/Scale: 1:314

Punoi/Obradio/Created: Labinot

Nënshkrimi/Potpis/Signature: 

Shënim/Beleška/Note:



Data/ Data/Date: 19.12.2023

Koha/ Vreme/ Time: 10:03:26



Republika e Kosovës

Republika Kosovo-Republic of Kosovo

Qeveria - Vlada - Government

Ministria e Mjedisit, Planifikimit Hapësinor dhe Infrastrukturës / Ministarstvo Životne Sredine, Prostornog Planiranja i Infrastrukture /
Ministry of Environment, Spatial Planning and Infrastructure

AGJENCIA KADASTRALE E KOSOVËS / KATASTARSKA AGENCIJA KOSOVA / KOSOVO CADASTRAL AGENCY

CERTIFIKATË / CERTIFIKAT / CERTIFICATE

NUMËSIA KADASTRALE / KATASTARSKA JEDINICA / CADASTRAL UNIT : P-71712062-00752-8

Numri i lëndës / Broj Predmet / Case Referent Number: 08-942/06-0088267/23
Data dhe koha e lëshimit / Datum i vreme izdavanja / Date and time of submission: 18.12.2023 - 15:15
Komuna / Opština / Municipality: PODUJEVË / ПОДУЈЕВО / ПОДУЈЕВË
Zona kadastrale / Katastarska Zona / Cadastral Zone: Podujevë / Подјево / Подјевë
Zyra Kadastrale Komune / Opštinska Katastarska Kancelarija / Municipal Cadastral Office: PODUJEVË / ПОДУЈЕВО / ПОДУЈЕВË

A. TË DHËNAT PËR NJËSINË KADASTRALE / PODACI O KATASTARSKOJ JEDINICI / CADASTRAL UNIT DATA

Numri i njësisë kadastrale Broj katastarske jedinice Cad. Unit. No.	Lloji i njësisë Vrsta Jedinice Unit Type	Lloji i pronës Vrsta imovine Property Type	Zona U/R G/S U/R	Sipërfaqja Površina Area (m ²)	Përkthim Opis Description	Krijuar në datën Uradjeno na dan	Azhuruar Ažurirano Updated
P-71712062-00752-8	PARCELË / PARCELA / PARCEL	Pronë private / Privatna Imovina / Privately owned Land	Urban	812	Sipus rexhistrirte Paraqitjeve 53/2010 dt. 13.09.2010	06.10.2023	

A.1 ADRESA E NJËSISË KADASTRALE / ADRESA KATASTARSKE JEDINICE / CADASTRAL UNIT ADDRESS

Vendi i quajtur Mesto zvano Called place	Kodi Postal Poštanski Kod Postal Code	Emri i rrugës Naziv ulice Street name	Krijuar në datën Uradjeno na dan Created On	Azhuruar Ažurirano Updated
ARAT E BRECALIVE			06.10.2023	



A.2. LLOJI I SHFRYTËZIMIT / VRSTA KORISCENJA / TYPE OF USE

Numeri Broy Number	Lloji i shfrytëzimit të parcelës Vrsta koriscenja parcelle Parcel Type Of Use	Shfrytëzimi aktual i parcelës Trenutno koriscenje parcelle Parcel Current Use	Kualiteti i klasës Kvaliteti Klase Quality Class	Sipërfaqja (m ²) Površina (m ²) Area
1	Bujqësi/Poljoprivreda/Agriculture	Arat/Nive/Arable	Arë e Klase 4/Nivë 4 Klase/4th Class Arable Land	812

B. PRONARI/POSEDUESI - VLASNIK/DRŽALAC - OWNER/POSSESSOR

Të drejtat Prava Rights	Emri Ime Name	Nr. personal Licent broj ID. No.	Vendbanimi Prebivaliste Resident	Kodi postar Poštanski kod Postal code	Hollësitë e adresës Pojednost. adrese Address details	Pjesa e pronës Udeo imovine Share quota	Pershkrimi Opis Description	Azhuruar Azurirano Updated
Bashkë Posedim / SuDruvina / Co-Possessor	SINANAJ BRAHIM (AKIF)	1015010955	PODUEVE / PODUEVO			1/2	248/17	16.11.2023
Bashkë Posedim / SuDruvina / Co-Possessor	SINANAJ EMINE (ALI)	1014179557	PODUEVE / PODUEVO			1/2	248/17	16.11.2023



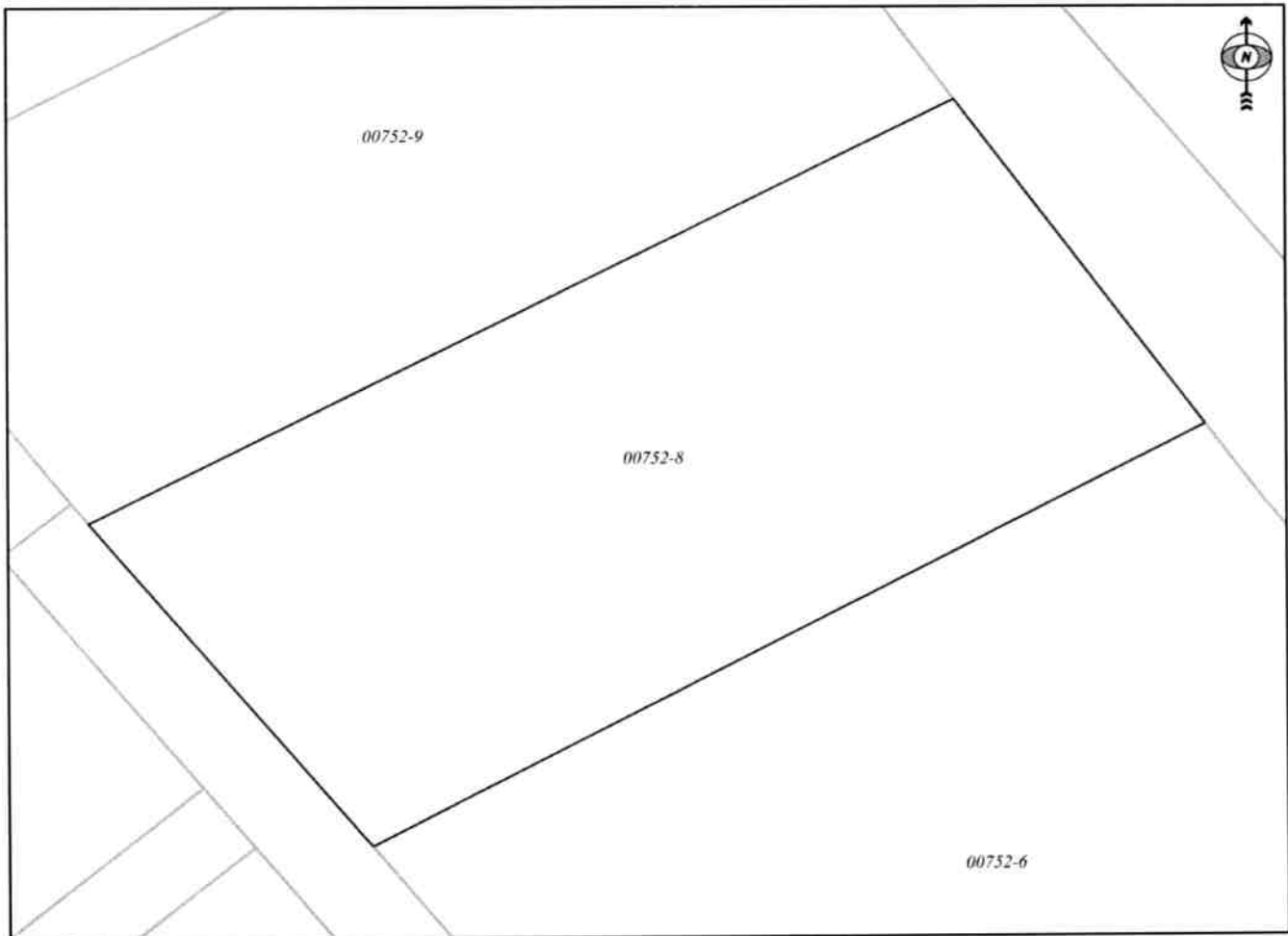
REPUBLIKA E KOSOVËS / REPUBLIKA KOSOVA / REPUBLIC OF KOSOVO
QEVERIA E KOSOVËS / VLADA KOSOVA / GOVERNMENT OF KOSOVA
MINISTRIA E MJEDISIT, PLANIFIKIMIT HAPËSINOR DHE INFRASTRUKTURËS
MINISTARSTVO ŽIVOTNE SREDINE, PROSTORNOG PLANIRANJA I INFRASTRUKTURE
MINISTRY OF ENVIRONMENT, SPATIAL PLANNING AND INFRASTRUCTURE

AGJENCIA KADASTRALE E KOSOVËS/ KATASTARSKA AGENCIJA KOSOVA/ KOSOVA CADASTRAL AGENCY

KOPJA E PLANIT / KOPIJA PLANA / COPY PLAN


Zyra Kadastrale Komunale/ Opštinska Katastarska Kancelarija /Municipal Cadastral Office : **PODUJEVË**
Zona Kadastrale / Katastarska Zona / Cadastral Zone: Podujevë

Njësia/Jednica/Unit	Tipi/Vrsta/Type	Sipërfaqja/Povšina/Area m ²
P-71712062-00752-8	Parcelë / Parcela / Parcel	812



Shkalla/Razmera/Scale: 1:310

Punoi/Obradio/Created: Labinot

Nënshkrimi/Potpis/Signature: 

Shënim/Beleška/Note:

Data/ Data/Date: 19.12.2023

Koha/ Vreme/ Time: 09:43:26





Republika e Kosovës
Republic of Kosovo

Ministria e Mjedisit, Planifikimit Hapësinor dhe Infrastrukturës / Ministarstvo Životne Sredine, Prostornog Planiranja i Infrastrukture /
Ministry of Environment, Spatial Planning and Infrastructure
AGJENCIA KADASTRALE E KOSOVËS / KATASTARSKA AGENCIJA KOSOVA / KOSOVO CADASTRAL AGENCY

CERTIFIKATË / CERTIFIKAT / CERTIFICATE

NUMËSIA KADASTRALE / KATASTARSKA JEDINICA / CADASTRAL UNIT : P-71712062-00752-6

Numri i lëndës / Broj Predmet / Case Referent Number: 08-942/06-0088267/23
Data dhe koha e feshimit / Datum i vrene izdavanja / Date and time of submission: 18.12.2023 - 15:15
Komuna / Opština / Municipality: PODUJEVË / ПОДУЈЕВО / ПОДУЈЕВË
Zona kadastrale / Katastarska Zona / Cadastral Zone: Podujevë / Podujevo / Podjevo
Zyra Kadastrale Komune / Opštinska Katastarska Kancelarija / Municipal Cadastral Office: PODUJEVË / ПОДУЈЕВО / ПОДУЈЕВË

A. TË DHËNAT PËR NJËSINË KADASTRALE / PODACI O KATASTARSKOJ JEDINICI / CADASTRAL UNIT DATA

Numri i njësisë kadastrale Broj katastarske jedinice Cad. Unit. No.	Lloji i njësisë Vrsta Jedinice Unit Type	Lloji i pronës Vrsta imovine Property Type	Zona U/R C/S U/R	Sipërfaqja Površina Area (m ²)	Përkthim Opis Description	Krijuar më datën Uradjeno na dan Created On	Azhuruar Azurirano Updated
P-71712062-00752-6	PARCELË / PARCELA / PARCEL	Pronë private / Privatna Imovina / Privately owned Land	Urban	1208	Sipas rrethitri te Paraqitjeve 53/2010 dt:13.09.2010	02.02.2023	

A.1 ADRESA E NJËSISË KADASTRALE / ADRESA KATASTARSKE JEDINICE / CADASTRAL UNIT ADDRESS

Vendi i kualtur Mesto zvano Called place	Kodi Postal Poštanski Kod Postal Code	Emri i rrugës Naziv ulice Street name	Krijuar më datën Uradjeno na dan Created On	Azhuruar Azurirano Updated
ARAT E BRECALIVE			02.02.2023	



A.2 LLOJI I SHFRYTËZIMIT / VRSTA KORISCENJA / TYPE OF USE

Numri Broje Number	Lloji i shfrytëzimit të parcesës Vrsta koriscenja parcele Parcel Type Of Use	Shfrytëzimi aktual i parcesës Trenutno koriscenje parcele Parcel Current Use	Kualiteti i klasesë Kvaliteti klase Quality Class	Sipërfaqja Povešina Area (m ²)
1	Bujqësore Polloprivečno/Agriculture	Arë/Arë/Arable	Arë E Klasesë 4/Nivë 4 Klase/4th Class Arable Land	1208

B. PRONARI/POSEDUESI - VLASNIK/DRŽALAC - OWNER/POSSESSOR

Te drejtat Prava Rights	Emri Ime Name	Nr. personal Licent broj ID. No.	Yendbanimi Prebivaliste Resident	Kodi postal Poštanski kod Postal code	Hollësirë e adresës Pojednostni adrese Address details	Pjesa e pronës Dio inovine Share quota	Pershkrimi Opis Description	Azhuruar Azurirano Updated
Posedim individual / Individuálna Dravina / Single possessor	Behrami Gazmend (Sabit)	1015010823	PODJEVNE / PODJEVNO PODJEVNE /		SKENDERBETI	1/1	418/2023	31.08.2023



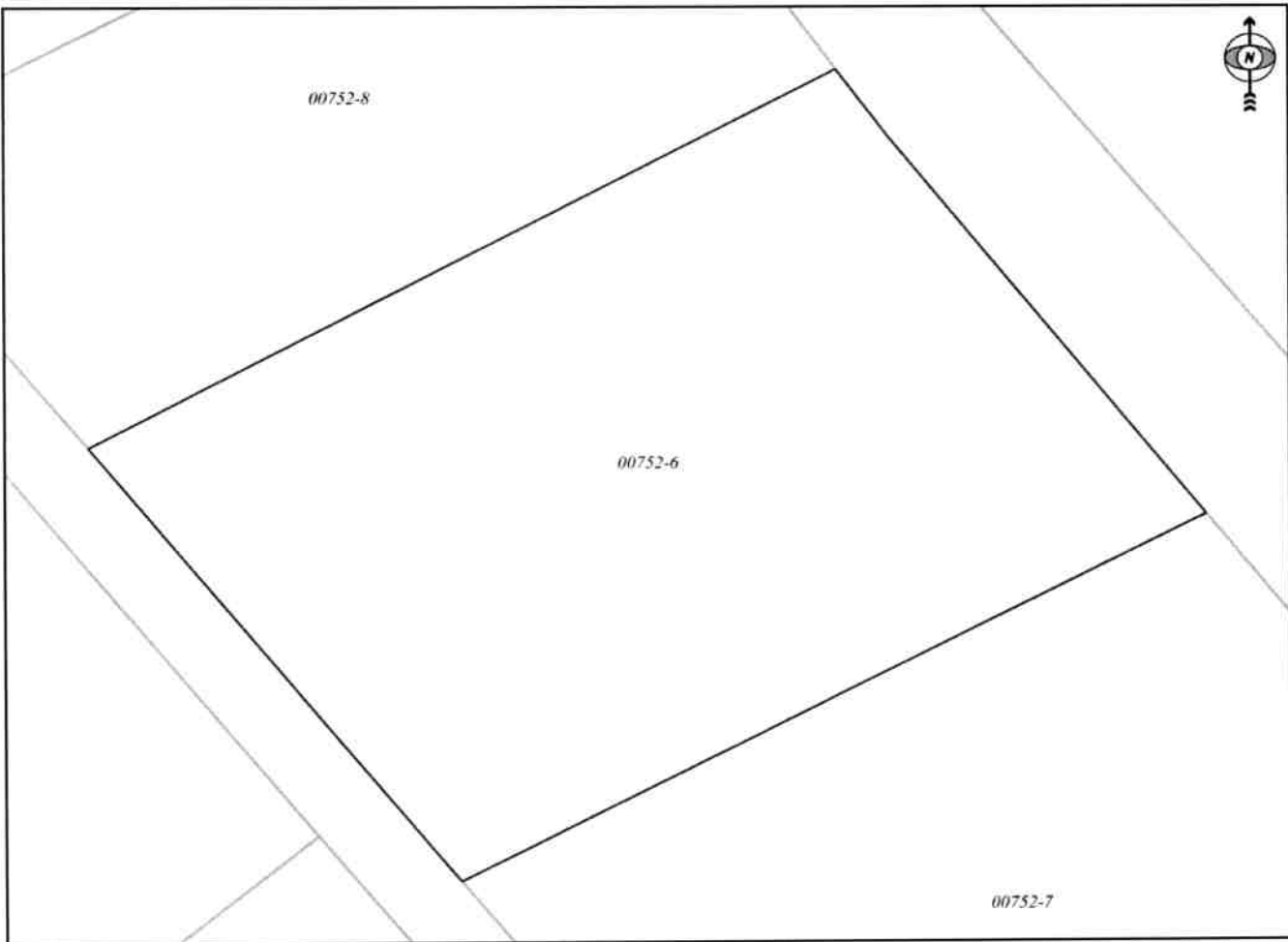
REPUBLIKA E KOSOVËS / REPUBLIKA KOSOVA / REPUBLIC OF KOSOVO
QEVERIA E KOSOVËS / VLADA KOSOVA / GOVERNMENT OF KOSOVA
MINISTRIA E MJEDISIT, PLANIFIKIMIT HAPËSINOR DHE INFRASTRUKTURËS
MINISTARSTVO ŽIVOTNE SREDINE, PROSTORNOG PLANIRANJA I INFRASTRUKTURE
MINISTRY OF ENVIRONMENT, SPATIAL PLANNING AND INFRASTRUCTURE

AGJENCIA KADASTRALE E KOSOVËS/ KATASTARSKA AGENCIJA KOSOVA/ KOSOVA CADASTRAL AGENCY

KOPJA E PLANIT / KOPIJA PLANA / COPY PLAN

Zyra Kadastrale Komunale/ Opštinska Katastarska Kancelarija /Municipal Cadastral Office : PODUJEVË
Zona Kadastrale / Katastarska Zona / Cadastral Zone: Podujevë

Njësia/Jedinica/Unit	Tipi/Vrsta/Type	Sipërfaqja/Povšina/Area m ²
P-71712062-00752-6	Parcelë / Parcela / Parcel	1208



Shkalla/Razmera/Scale: 1:347

Punoi/Obradio/Created: Labinot

Nënshkrimi/Potpis/Signature: 

Shënim/Beleška/Note:





Republika e Kosovës

Republica Kosovo-Republic of Kosovo

Qeveria - Vlada - Government

Ministria e Mjedetit, Planifikimit Hapësinor dhe Infrastrukturës / Ministarstvo Životne Sredine, Prostornog Planiranja i Infrastrukture /

Ministry of Environment, Spatial Planning and Infrastructure

AGJENCIA KADASTRALE E KOSOVËS / KATASTARSKA AGENCIJA KOSOVA / KOSOVO CADASTRAL AGENCY

CERTIFIKATË / CERTIFIKAT / CERTIFICATE

NUMËSIA KADASTRALE / KATASTARSKA JEDINICA / CADASTRAL UNIT : P-71712062-00752-7

Numri i lëndës / Broj Predmet / Case Referent Number: 08-942/06-0088267/23
Data dhe koha e lëshimit / Datum i vreme Izdavanja / Date and time of submission: 18.12.2023 - 15:15
Komuna / Opština / Municipality: PODUJEVË / ПОДУЈЕВО / ПОДУЈЕВË
Zona kadastrale / Katastarska Zona / Cadastral Zone: Podujevë / Podujevo / Podjevë
Zyra Kadastrale Komunale / Opštinska Katastarska Kancelarija / Municipal Cadastral Office: PODUJEVË / ПОДУЈЕВО / ПОДУЈЕВË

A. TË DHËNAT PËR NUMËSINË KADASTRALE / PODACI O KATASTARSKOJ JEDINICI / CADASTRAL UNIT DATA

Numri i njësisë kadastrale Broj katastarske jedinice Cad. Unit. No.	Lloji i njësisë Vrsta Jedinice Unit Type	Lloji i pronës Vrsta imovine Property Type	Zona U/R G/S U/R	Sipërfaqja Površina Area (m ²)	Pëshkrim Opis Description	Krijuar më datën Uradjeno na dan Created On	Azhuruar Ažurirano Updated
P-71712062-00752-7	PARCELË / PARCELA / PARCEL	Pronë private / Privately owned Land	Urban	1208	Sipas rrethitri te Paraqitjeve 53/2010 dt:13.09.2010	02.02.2023	

A.1 ADRESA E NJËSISË KADASTRALE / ADRESA KATASTARSKE JEDINICE / CADASTRAL UNIT ADDRESS

Vendi i kualtur Mesto zvanio Called place	Kodi Postal Poštanski Kod Postal Code	Emri i rrugës Naziv ulice Street name	Krijuar më datën Uradjeno na dan Created On	Azhuruar Ažurirano Updated
ARAT E BRECALIVE			02.02.2023	



A2 LLOJI I SHFRYTËZIMIT / VRSTA KORISCENJA / TYPE OF USE

Nazmi Broj Number	Lloji i shfrytëzimit të parcelës Vrsta koriscenja parcelë Parcel Type Of Use	Shfrytëzimi aktual i parcelës Trenutino koriscenje parcelë Parcel Current Use	Kualiteti i klasës Kvaliteti Klasse Quality Class	Sipërfaqja (m ²) Površina (m ²) Area
1	Bujqësore: Poljoprivredna Agriculture	Arat/Njive/Arable	Arit E Klases 4/Niva 4 Klase/4th Class Arable Land	1208

B. PRONARI/POSEDUESI - VLASNIK/DRŽALAC - OWNER/POSSESSOR

Te drejtat Prava Rights	Emri Ime Name	Nr. personal Licen broj ID. No.	Vendbanimi Prebivaliste Resident	Kodi postal Poštanski kod Postal code	Hollësitë e adresës Pojednostni adrese Address details	Pjesa e pronës Ideo imovine Share quota	Pershkrimi Opis Description	Azhuruar Azurirano Updated
Poseidim individual / Individuelna Drazvina / Single possessor	Behrami Scad (Sabit)	1172693772	PODIJIVE / PODIJEVO / PODIJEVE /		Rr. Skenderbeu	1/1	4/04/2023	30.08.2023



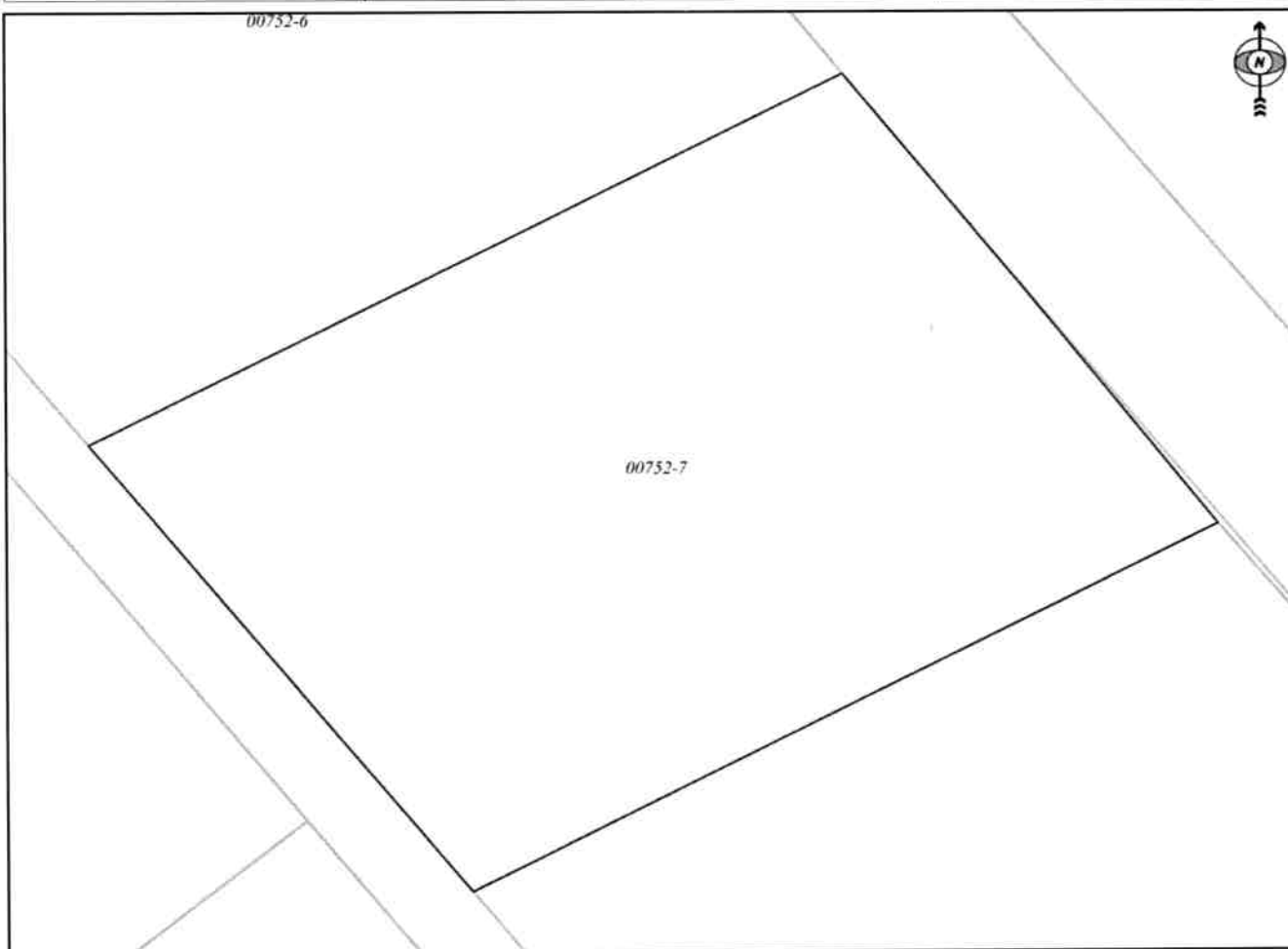
REPUBLIKA E KOSOVËS / REPUBLIKA KOSOVA / REPUBLIC OF KOSOVO
QEVERIA E KOSOVËS / VLADA KOSOVA / GOVERNMENT OF KOSOVA
MINISTRIA E MJEDISIT, PLANIFIKIMIT HAPËSINOR DHE INFRASTRUKTURËS
MINISTARSTVO ŽIVOTNE SREDINE, PROSTORNOG PLANIRANJA I INFRASTRUKTURE
MINISTRY OF ENVIRONMENT, SPATIAL PLANNING AND INFRASTRUCTURE

AGJENCIA KADASTRALE E KOSOVËS/ KATASTARSKA AGENCIJA KOSOVA/ KOSOVA CADASTRAL AGENCY

KOPJA E PLANIT / KOPIJA PLANA / COPY PLAN

Zyra Kadastrale Komunale/ Opštinska Katastarska Kancelarija /Municipal Cadastral Office : **PODUJEVË**
Zona Kadastrale / Katastarska Zona / Cadastral Zone: **Podujevë**

Njësia/Jedinica/Unit	Tipi/Vrsta/Type	Sipërfaqja/Povšina/Area m ²
P-71712062-00752-7	Parcelë / Parcela / Parcel	1208



Shkalla/Razmera/Scale: 1:345

Punoi/Obradio/Created: Labinot

Nënshkrimi/Potpis/Signature: 

Shënim/Beleška/Note:

Data/ Data/Date: 19.12.2023

Koha/ Yrme/ Time: 09:36:33





Republika e Kosovës

Republika Kosovo-Republic of Kosovo

Qeveria - Vlada - Government

Ministria e Mjedisit, Planifikimit Hapësinor dhe Infrastrukturës / Ministarstvo Životne Sredine, Prostornog Planiranja i Infrastrukture /

Ministry of Environment, Spatial Planning and Infrastructure

AGJENCIA KADASTRALE E KOSOVËS / KATASTARSKA AGENCIJA KOSOVA / KOSOVO CADASTRAL AGENCY

CERTIFIKATË / CERTIFIKAT / CERTIFICATE

NJËSIA KADASTRALE / KATASTARSKA JEDINICA / CADASTRAL UNIT : P-71712062-00752-2

Numri i lëndës / Broj Predmet / Case Referent Number: 08-942/06-0088267/23
Data dhe koha e lëshimit / Datum i vreme izdavanja / Date and time of submission: 18.12.2023 - 15:13
Komuna / Opština / Municipality: PODUJEVË / PODUJEVO / PODUJEVË
Zona kadastrale / Katastarska Zona / Cadastral Zone: Podujevë / Podujevo / Podjevë
Zyra Kadastrale Komunale / Opštinska Katastarska Kancelarija / Municipal Cadastral Office: PODUJEVË / PODUJEVO / PODUJEVË

A. TË DHËNAT PËR NJËSINË KADASTRALE / PODACI O KATASTARSKOJ JEDINICI / CADASTRAL UNIT DATA

Numri i njësise kadastrale Broj katastarske jedinice Cad. Unit. No.	Lloji i njësise Vrsta jedinice Unit Type	Lloji i pronës Vrsta imovine Property Type	Zona U/R G/S U/R	Sipërfaqja Površina Area (m ²)	Pëshkrim Opis Description	Krijuar më datën Uradjeno na dan Created On	Azhuruar Ažurirano Updated
P-71712062-00752-2	PARCELE / PARCELA / PARCEL	/ /	Urban	2441	Sipas rexhistrimit të Parandjehëve S3/2010 dt.13.09.2010 163/2010 Aktegykim C.Nr.515/2010 dt.24.09.2010		

A.1 ADRESA E NJËSISË KADASTRALE / ADRESA KATASTARSKE JEDINICE / CADASTRAL UNIT ADDRESS

Vendi i quajtur Mesto zvano Called place	Kodi Postal Poštanski Kod Postal Code	Emri i rrugës Naziv ulice Street name	Krijuar më datën Uradjeno na dan Created On	Azhuruar Ažurirano Updated
ARAT E BRECALIVE				



A.2 LLOJTI I SHFRYTËZIMIT / VRSTA KORISÇENJA / TYPE OF USE

Numri Broj Number	Lloji i shfrytëzimit të parcesës Vrsta korisçenja parcesë Parcel Type Of Use	Shtfrytëzimi aktual i parcesës Trenutino korisçenja parcesë Parcel Current Use	Kualiteti i klasesë Kualiteti Klase Quality Class	Sipërfaqja Povërshina Area (m ²)
1	Bujqësore/Poljoprovredho/Agriculture	Arë/Njwe/Arable	Arë E Klasesë 4/Nivna 4 Klase/4th Class Arable Land	2441

B. PRONARI/POSEDUESI - VLASNIK/DRŽALAC - OWNER/POSSESSOR

Te drejtat Prava Rights	Emri Ime Name	Nr. personal Liceni broj ID. No.	Vendbanimi Prebivaliste Resident	Kodi postar Poštanski kod Postal code	Hodësiet e adresës Pojednostai adrese Address details	Pjesa e pronës Dio imovine Share quota	Pershkrimi Opis Description	Azhuruar Azurirano Updated
Hasnikë Posedim : Sudržavina / Co-Possessor	Hasani Raif (Xhemajl)	1030739635	PODUEVE / PODUEVO		Rr. Hasan Prishtina	1/2	297/2019	08.08.2019
Hasnikë Posedim : Sudržavina / Co-Possessor	Hasani Hava (Fejza)	1231895953	PODUEVE / PODUEVO		Rr. Hasan Prishtina	1/2	297/2019	08.08.2019



REPUBLIKA E KOSOVËS / REPUBLIKA KOSOVA / REPUBLIC OF KOSOVO
QEVERIA E KOSOVËS / VLADA KOSOVA / GOVERNMENT OF KOSOVA
MINISTRIA E MJEDISIT, PLANIFIKIMIT HAPËSINOR DHE INFRASTRUKTURËS
MINISTARSTVO ŽIVOTNE SREDINE, PROSTORNOG PLANIRANJA I INFRASTRUKTURE
MINISTRY OF ENVIRONMENT, SPATIAL PLANNING AND INFRASTRUCTURE

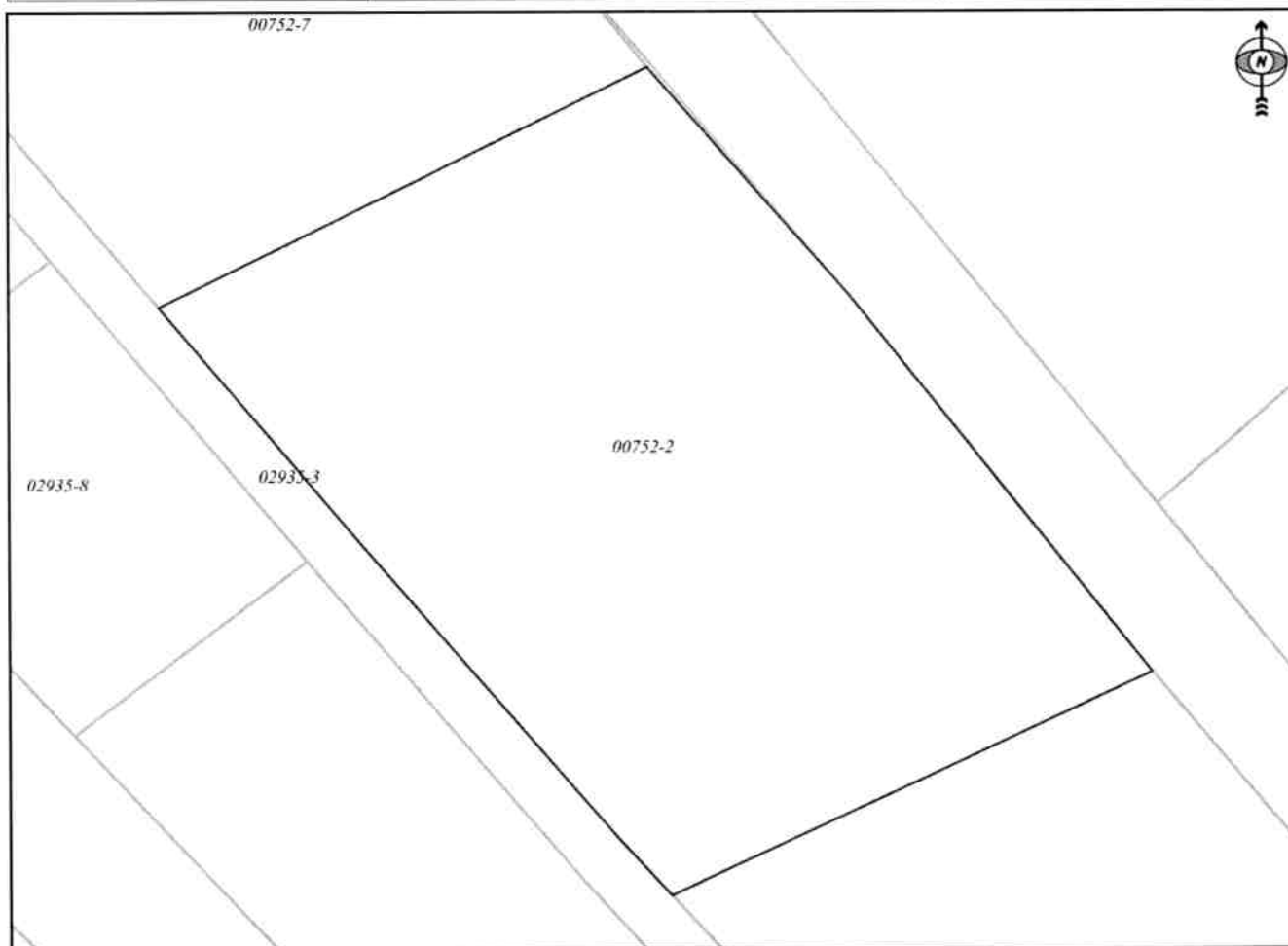
AGJENCIA KADASTRALE E KOSOVËS/ KATASTARSKA AGENCIJA KOSOVA/ KOSOVA CADASTRAL AGENCY

KOPJA E PLANIT / KOPIJA PLANA / COPY PLAN

Zyra Kadastrale Komunale/ Opštinska Katastarska Kancelarija /Municipal Cadastral Office : **PODUJEVË**


Zona Kadastrale / Katastarska Zona / Cadastral Zone: **Podujevë**

Njësia/Jedinica/Unit	Tipi/Vrsta/Type	Sipërfaqja/Povšina/Area m ²
P-71712062-00752-2	Parcelë / Parcela / Parcel	2441



Shkalla/Razmera/Scale: 1:526

Punoi/Obradio/Created: Labinot

Nënshkrimi/Potpis/Signature: 

Shënim/Beleška/Note:

Data/ Data/Date: 19.12.2023

Koha/ Vreme/ Time: 09:19:24





Republika e Kosovës
Republica Kosovo-Republic of Kosovo
Qeveria - Vlada - Government

Ministria e Mjedisit, Planifikimit Hapësinor dhe Infrastrukturës / Ministarstvo Životne Sredine, Prostornog Planiranja i Infrastrukture /
Ministry of Environment, Spatial Planning and Infrastructure
AGJENCIA KADASTRALE E KOSOVES / KATASTARSKA AGENCIJA KOSOVA / KOSOVO CADASTRAL AGENCY

CERTIFIKATË / CERTIFIKAT / CERTIFICATE

NJËSIA KADASTRALE / KATASTARSKA JEDINICA / CADASTRAL UNIT : P-71712062-00752-1

Numri i lëndës / Broj Predmet / Case Referent Number:	08-942/06-0088267/23
Data dhe koha e lëshimit / Datum i vreme izdavanja / Date and time of submission:	18.12.2023 - 15:13
Komuna / Opština / Municipality:	PODUJEVË / ПОДУЈЕВО / ПОДУЈЕВË
Zona kadastrale / Katastarska Zona / Cadastral Zone:	Podujevë / Podujevo / Podjevë
Zyra Kadastrale Komunale / Opštinska Katastarska Kancelarija / Municipal Cadastral Office:	PODUJEVË / ПОДУЈЕВО / ПОДУЈЕВË

A. TË DHËNAT PËR NJËSINË KADASTRALE / PODACI O KATASTARSKOJ JEDINICI / CADASTRAL UNIT DATA

Numri i njësise kadastrale Broj katastarske jedinice Cad. Unit. No.	Lloji i njësise Vrsta Jedinice Unit Type	Lloji i pronës Vrsta imovine Property Type	Zona U/R C/S U/R	Sipërfaqja Površina Area (m ²)	Pëshkrim Opis Description	Krijuar më datën Uradjeno na dan Created On	Azhuruar Azurirano Updated
P-71712062-00752-1	PARCELE / PARCELA / PARCEL	/ /	Urban	2440	Sipas rrethit të Paraqitjeve 53/2010 dt:13.09.2010		

A.1 ADRESA E NJËSISË KADASTRALE / ADRESA KATASTARSKE JEDINICE / CADASTRAL UNIT ADDRESS

Vendi i quajtur Mesto zvano Called place	Kodi Postal Poštanski Kod Postal Code	Emri i rrugës Naziv ulice Street name	Krijuar më datën Uradjeno na dan Created On	Azhuruar Azurirano Updated
ARAT E BRECALIVE				



A2 LLOJI I SHFRYTËZIMIT / VRSTA KORISCENJA / TYPE OF USE

Numri i Shprehjes / Vrsta korisçenja parcelle / Parcel Type of Use	Lloji i shfrytëzimit të parcelës / Vrsta korisçenja parcelle / Parcel Type of Use	Shfrytëzimi aktual i parcelës / Trenutno korisçenje parcelle / Parcel Current Use	Kualiteti i klasës / Kvaliteti i klasës / Quality Class	Sipërfaqja (m ²) / Përshirja (m ²) / Area
1	Bujqësore / Polloptvyrçedh / Agriculture	Arat / Nivë / Arabic	Arë / E / Klasse: 4 / Nivë: 4 / Klasse: 4th / Class: Arabic Land	2440

B. PRONARI/POSEDUESI - VLASNIK/DRŽALAC - OWNER/POSSESSOR

Të drejtat / Prava / Rights	Emri / Ime / Name	Nr. personal / Licenç broji / ID, No.	Vendbanimi / Prebivaliste / Resident	Kodi postar / Poštanski kod / Postal code	Hiqësirë e adresës / Pobjednostni adresa / Address details	Pjesa e pronës / Udeo imovine / Share quota	Pershkrimi / Opis / Description	Azhurnuar / Azurnano / Updated
Bashtë / Posedim / Sudržavina / Co-Possessor	Hasani Raif (Xhemajl)	1030739635	PODUEVE / PODUEVO / PODUEVE /		Rr. Hasan Prishuna	1/2	560-2019	06.01.2020
Bashtë / Posedim / Sudržavina / Co-Possessor	Hasani Hava (Fejza)	1231895953	PODUEVE / PODUEVO / PODUEVE /		Rr. Hasan Prishuna	1/2	560-2019	06.01.2020

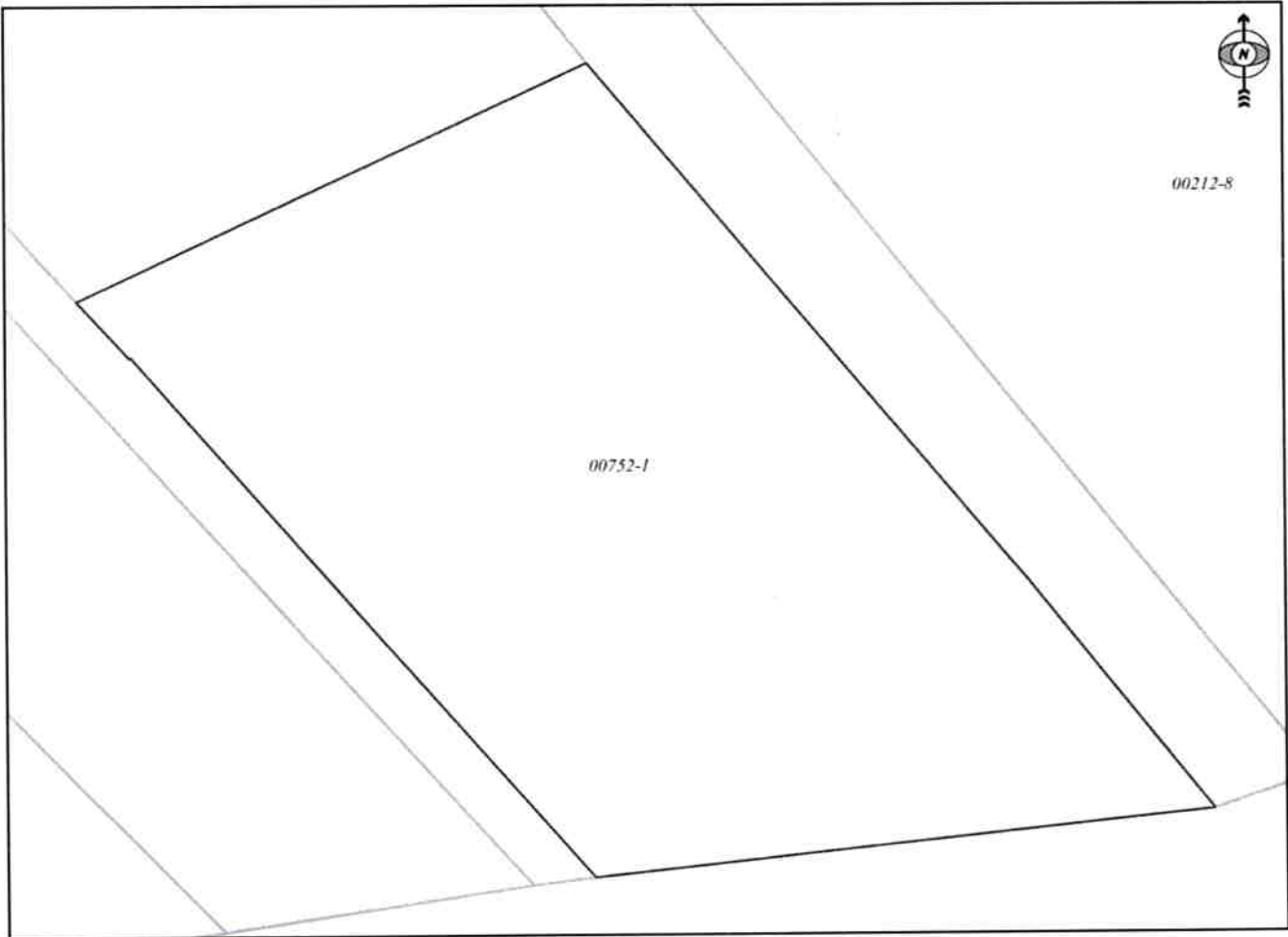


REPUBLIKA E KOSOVËS / REPUBLIKA KOSOVA / REPUBLIC OF KOSOVO
QEVERIA E KOSOVËS / VLADA KOSOVA / GOVERNMENT OF KOSOVA
MINISTRIA E MJEDISIT, PLANIFIKIMIT HAPËSINOR DHE INFRASTRUKTURËS
MINISTARSTVO ŽIVOTNE SREDINE, PROSTORNOG PLANIRANJA I INFRASTRUKTURE
MINISTRY OF ENVIRONMENT, SPATIAL PLANNING AND INFRASTRUCTURE

AGJENCIA KADASTRALE E KOSOVËS/ KATASTARSKA AGENCIJA KOSOVA/ KOSOVA CADASTRAL AGENCY
KOPJA E PLANIT / KOPIJA PLANA / COPY PLAN

Zyra Kadastrale Komunale/ Opštinska Katastarska Kancelarija /Municipal Cadastral Office : **PODUJEVË**
Zona Kadastrale / Katastarska Zona / Cadastral Zone: **Podujevë**

Njësia/Jedinica/Unit	Tipi/Vrsta/Type	Sipërfaqja/Povšina/Area m ²
P-71712062-00752-1	Parcelë / Parcela / Parcel	2440



Shkalla/Razmera/Scale: 1:490

Punoi/Obradio/Created: Labinot

Nënshkrimi/Potpis/Signature: 

Shënim/Beleška/Note:

Data/ Data/Date: 19.12.2023

Koha/ Vreme/ Time: 09:18:26





Republika e Kosovës

Republika Kosovo-Republic of Kosovo

Qeveria - Vlada - Government

Ministria e Mjedisit, Planifikimit Hapësinor dhe Infrastrukturës / Ministarstvo Životne Sredine, Prostornog Planiranja i Infrastrukture /

Ministry of Environment, Spatial Planning and Infrastructure

AGJENCIA KADASTRALE E KOSOVËS / KATASTARSKA AGENCIJA KOSOVA / KOSOVO CADASTRAL AGENCY

CERTIFIKATË / CERTIFIKAT / CERTIFICATE

NJËSIA KADASTRALE / KATASTARSKA JEDINICA / CADASTRAL UNIT : P-71712062-02935-3

Numri i lëndës / Broj Predmet / Case Referent Number: 08-942/06-0088267/23
Data dhe koha e lëshimit / Datum i vreme izdavanja / Date and time of submission: 18.12.2023 - 15:16
Komuna / Opština / Municipality: PODUJEVË / PODUJEVO / PODUJEVË
Zona kadastrale / Katastarska Zona / Cadastral Zone: Podujevë / Podujevo / Podjevo
Zyra Kadastrale Komune / Opštinska Katastarska Kancelarija / Municipal Cadastral Office: PODUJEVË / PODUJEVO / PODUJEVË

A. TË DHËNAT PËR NJËSINË KADASTRALE / PODACI O KATASTARSKOJ JEDINICI / CADASTRAL UNIT DATA

Numri i njësisë kadastrale Broj katastarske jedinice Cad. Unit. No.	Lloji i njësisë Vrsta Jedinice Unit Type	Lloji i pronisë Vrsta Imovine Property Type	Zona U/R G/S U/R	Sipërfaqja Površina Area (m ²)	Përshkrim Opis Description	Krijuar më datën Uradjeno na dan Created On	Azhuruar Ažurirano Updated
P-71712062-02935-3	PARCELE / PARCELA / PARCEL	Pronë private / Privatna Imovina / Privately owned Land	Urban	782	20-2000	21.10.2015	

A.1 ADRESA E NJËSISË KADASTRALE / ADRESA KATASTARSKE JEDINICE / CADASTRAL UNIT ADDRESS

Vendi i qatit Mesto zvano Called place	Kodi Postal Poštanski Kod Postal Code	Emri i rrugës Naziv ulice Street name	Krijuar më datën Uradjeno na dan Created On	Azhuruar Ažurirano Updated
ARAT E BRECALIVE			21.10.2015	



A.2 LLOJ I SHFRYTËZIMIT / VRSTA KORISCENJA / TYPE OF USE

Numri Broj Number	Lloji i shfrytëzimit të parcesës Vrsta koriscenja parcele Parcel Type Of Use	Shfrytëzimi aktual i parcesës Trenutno koriscenje parcele Parcel Current Use	Kualiteti i klases Kvalitet klase Quality Class	Sipërfaqja (m ²) Površina (m ²) Area
1	Infrastruktura/Infrastruktura/Infrastructure	Rrugë/Pu/Road		782

B. PRONARI/POSEDUESI - VLASNIK/DRŽALAC - OWNER/POSSESSOR

Të drejtat Prava Rights	Emri Ime Name	Nr. personal Licenç bnoj ID. No.	Vendbanimi Prebivaliste Resident	Kodi postai Poštanski kod Postal code	Hollësitë e adresës Pojednostni adrese Address details	Pjesa e pronës Deo imovine Share quota	Pershkrimi Opis Description	Azhurnuar Azurirano Updated
Posejdim individual / Individualna Drzavina / Single possessor	PRONA SHOQËRORE - RRUGËT PUBLIKE	KCID1709618	PODIJUEVE / PODIJEVO PODIJEV /			1/1	289/2019	30.07.2019



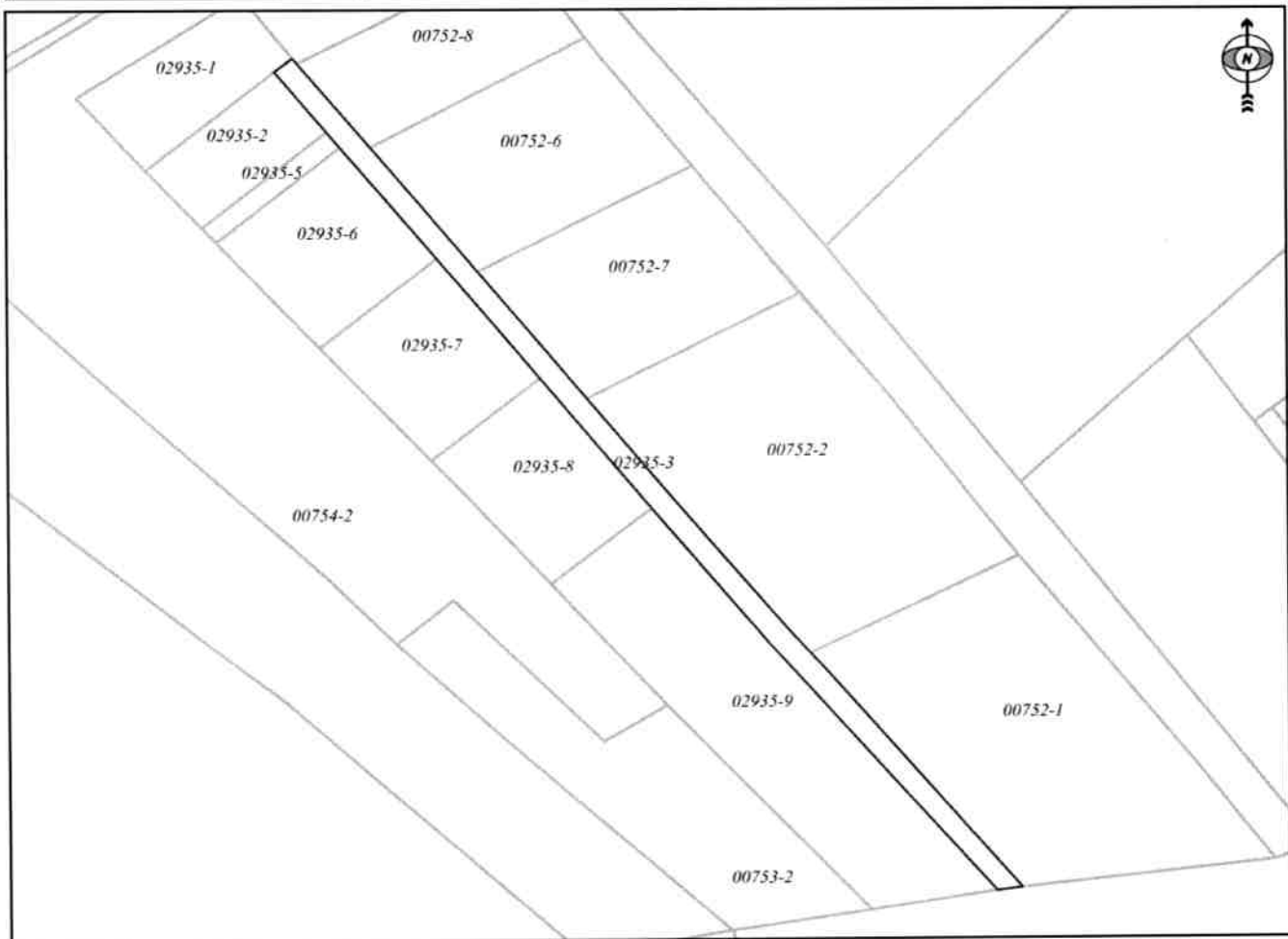
REPUBLIKA E KOSOVËS / REPUBLIKA KOSOVA / REPUBLIC OF KOSOVO
QEVERIA E KOSOVËS / VLADA KOSOVA / GOVERNMENT OF KOSOVA
MINISTRIA E MJEDISIT, PLANIFIKIMIT HAPËSINOR DHE INFRASTRUKTURËS
MINISTARSTVO ŽIVOTNE SREDINE, PROSTORNOG PLANIRANJA I INFRASTRUKTURE
MINISTRY OF ENVIRONMENT, SPATIAL PLANNING AND INFRASTRUCTURE

AGJENCIA KADASTRALE E KOSOVËS/ KATASTARSKA AGENCIJA KOSOVA/ KOSOVA CADASTRAL AGENCY

KOPJA E PLANIT / KOPIJA PLANA / COPY PLAN


Zyra Kadastrale Komunale/ Opštinska Katastarska Kancelarija /Municipal Cadastral Office : PODUJEVË
Zona Kadastrale / Katastarska Zona / Cadastral Zone: Podujevë

Njësia/Jedinica/Unit	Tipi/Vrsta/Type	Sipërfaqja/Povšina/Area m ²
P-71712062-02935-3	Parcelë / Parcela / Parcel	782



Shkalla/Razmera/Scale: 1:1201

Punoi/Obradio/Created: Labinot

Nënshkrimi/Potpis/Signature: 

Shënim/Beleška/Note:

Data/Date/Date: 19.12.2023

Koha/Vreme/Time: 10:10:11





Republika e Kosovës

Republica Kosovo-Republic of Kosovo

Qeveria - Vlada - Government

Ministria e Mjedietit, Planifikimit Hapësinor dhe Infrastrukturës / Ministarstvo Životne Sredine, Prostornog Planiranja i Infrastrukture /

Ministry of Environment, Spatial Planning and Infrastructure

AGJENCIA KADASTRALE E KOSOVES / KATASTARSKA AGENCIJA KOSOVA / KOSOVO CADASTRAL AGENCY

CERTIFIKATË / CERTIFIKAT / CERTIFICATE

NUMËSIA KADASTRALE / KATASTARSKA JEDINICA / CADASTRAL UNIT : P-71712062-02935-1

Numri i lëndës / Broj Predmet / Case Referent Number: 08-942/06-0088267/23
Data dhe koha e lëshimit / Datum i vreme izdavanja / Date and time of submission: 18.12.2023 - 15:16
Komuna / Opština / Municipality: PODUJEVË / PODUJEVO / PODUJEVË
Zona kadastrale / Katastarska Zona / Cadastral Zone: Podujevë / Podujevo / Podjevë
Zyra Kadastrale Komunale / Opštinska Katastarska Kancelarija / Municipal Cadastral Office: PODUJEVË / PODUJEVO / PODUJEVË

A. TË DHËNAT PËR NUMËSINË KADASTRALE / PODACI O KATASTARSKOJ JEDINICI / CADASTRAL UNIT DATA

Numri i njësisë kadastrale Broj katastarske jedinice Cad. Unit. No.	Lloji i njësisë Vrsta Jedinice Unit Type	Lloji i pronës Vrsta imovine Property Type	Zona U/R G/S U/R	Sipërfaqja Površina Area (m ²)	Pëshkrim Opis Description	Krijuar më datën Uradjeno na dan Created On	Azhuruar Ažurirano Updated
P-71712062-02935-1	PARCELE / PARCELA / PARCEL	Pronë private / Privatna Imovina / Privately owned Land	Urban	528	20-2000	21.10.2015	

A.1 ADRESA E NJËSISË KADASTRALE / ADRESA KATASTARSKE JEDINICE / CADASTRAL UNIT ADDRESS

Vendi i kualtur Mesto zvano Called place	Kodi Postal Poštanski Kod Postal Code	Emri i rrugës Naziv ulice Street name	Krijuar më datën Uradjeno na dan Created On	Azhuruar Ažurirano Updated
ARAT E BRECALIVE			21.10.2015	



A2 LLOJII I SHFRYTËZIMIT / VRSTA KORISCENJA / TYPE OF USE

Numri Brotj Number	Lloji i shfrytëzimit të parcelës Vrsta korisçenja parcelle Parcel Type Of Use	Shfrytëzimi aktual i parcelës Trenutno korisçenja parcelle Parcel Current Use	Kualiteti i klasës Kualiteti i klasës Quality Class	Sipërfaqja (m ²) Površina Area (m ²)
1	Bujqësore/Poljoprivredno/Agriculture	Aratë/Arable	Arë E Klasës 4/Nivë 4 Klasse/4th Class Arable Land	528

B. PRONARI/POSEDUESI - VLASNIK/DRŽALAC - OWNER/POSSESSOR

Të drejtat Prava Rights	Emri Ismi Name	Nr. personal Licent broj ID. No.	Vendbanimi Prebivaliste Resident	Kodi postar Poštanski kod Postal code	Indikset e adresës Pojedinosti adrese Address details	Pjesa e pronës Deo imovine Share quota	Pershkrimi Opis Description	Azhuruar Azurirano Updated
Posedim individual / Individualna Drzavina / Single possessor	HASANI BRAHMI (BAJRAM)	1019921111	PODUEVE / PODUJENO PODUEVE /		HASAN PRISHTINA	1/1	328/16	01.09.2022



REPUBLIKA E KOSOVËS / REPUBLIKA KOSOVA / REPUBLIC OF KOSOVO
QEVERIA E KOSOVËS / VLADA KOSOVA / GOVERNMENT OF KOSOVA
MINISTRIA E MJEDISIT, PLANIFIKIMIT HAPËSINOR DHE INFRASTRUKTURËS
MINISTARSTVO ŽIVOTNE SREDINE, PROSTORNOG PLANIRANJA I INFRASTRUKTURE
MINISTRY OF ENVIRONMENT, SPATIAL PLANNING AND INFRASTRUCTURE

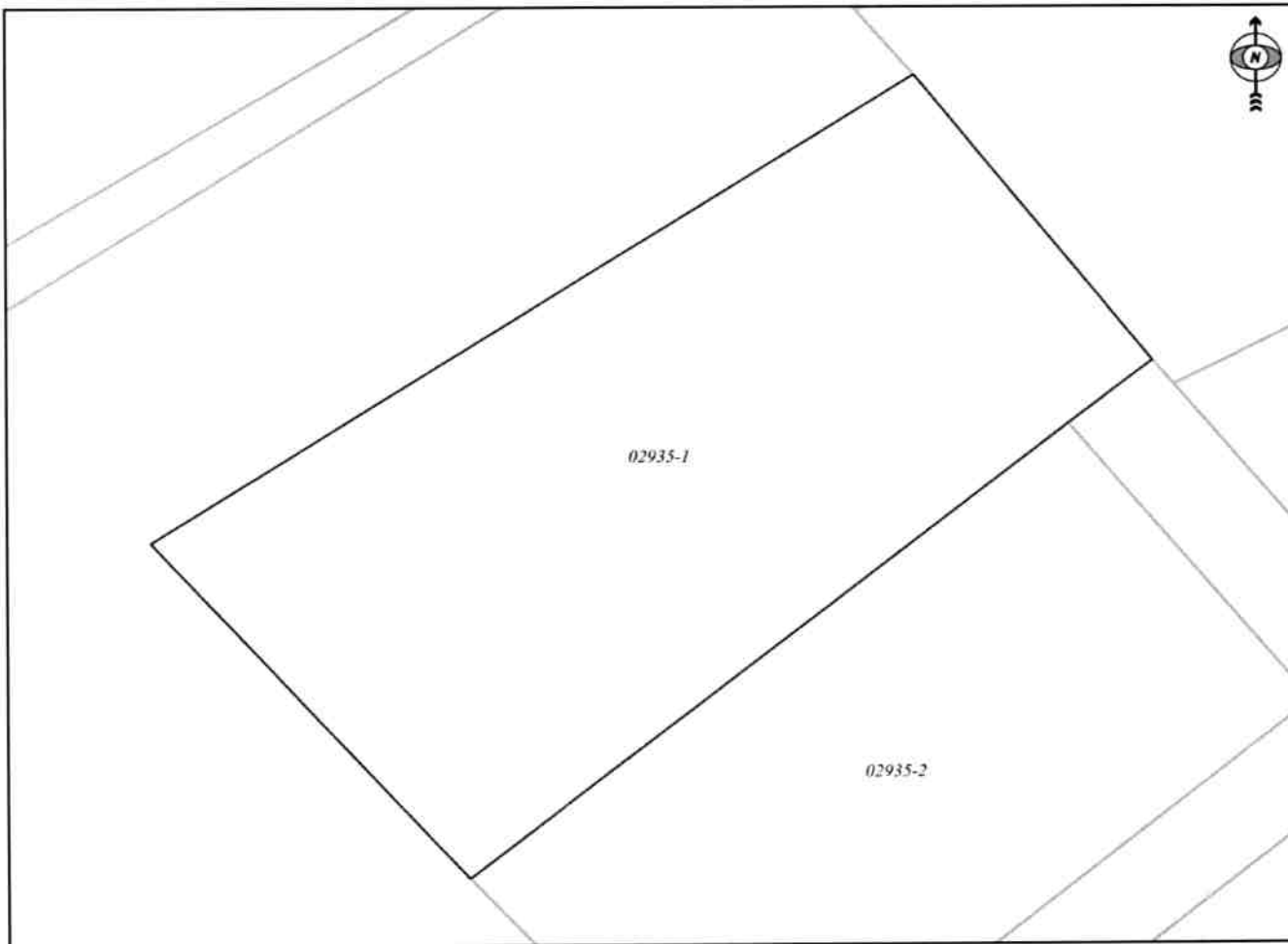
AGJENCIA KADASTRALE E KOSOVËS/ KATASTARSKA AGENCIJA KOSOVA/ KOSOVA CADASTRAL AGENCY

KOPJA E PLANIT / KOPIJA PLANA / COPY PLAN

Zyra Kadastrale Komunale/ Opštinska Katastarska Kancelarija /Municipal Cadastral Office : PODUJEVË

Zona Kadastrale / Katastarska Zona / Cadastral Zone: Podujevë

Njësia/Jedinica/Unit	Tipi/Vrsta/Type	Sipërfaqja/Povšina/Area m ²
P-71712062-02935-1	Parcelë / Parcela / Parcel	528



Shkalla/Razmera/Scale: 1:261

Punoi/Obradio/Created: Labinot

Nënshkrimi/Potpis/Signature: 

Shënim/Beleška/Note:

Data/ Data/Date: 19.12.2023

Koha/ Vreme/ Time: 10:08:11





Republika e Kosovës

Republica Kosovo-Republic of Kosovo

Qeveria - Vlada - Government

Ministria e Mjedisit, Planifikimit Hapësinor dhe Infrastrukturës / Ministarstvo Životne Sredine, Prostornog Planiranja i Infrastrukture /

Ministry of Environment, Spatial Planning and Infrastructure

AGJENCIA KADASTRALE E KOSOVËS / KATASTARSKA AGENCIJA KOSOVA / KOSOVO CADASTRAL AGENCY

CERTIFIKATË / CERTIFIKAT / CERTIFICATE

NJËSIA KADASTRALE / KATASTARSKA JEDINICA / CADASTRAL UNIT : P-71712062-02935-2

Numri i lëndës / Broj Predmet / Case Referent Number:	08-942/06-0088267/23
Data dhe koha e lëshimit / Datum i vreme izdavanja / Date and time of submission:	18.12.2023 - 15:16
Komuna / Opština / Municipality:	PODUJEVË / ПОДУЈЕВО / ПОДУЈЕВË
Zona kadastrale / Katastarska Zona / Cadastral Zone:	Podujevë / Подјево / Подјевë
Zyra Kadastrale Komune / Opštinska Katastarska Kancelarija / Municipal Cadastral Office:	PODUJEVË / ПОДУЈЕВО / ПОДУЈЕВË

A. TË DHËNAT PËR NJËSINË KADASTRALE / PODACI O KATASTARSKOJ JEDINICI / CADASTRAL UNIT DATA

Numri i njësise kadastrale Broj katastarske jedinice Cad. Unit. No.	Lloji i njësise Vrsta Jedinice Unit Type	Lloji i pronës Vrsta imovine Property Type	Zona U/R G/S U/R	Sipërfaqja Površina Area (m ²)	Pëshkrim Opis Description	Krijuar më datën Uradjeno na dan	Azhuruar Azurirano Updated
P-71712062-02935-2	PARCELE / PARCELA / PARCEL	Pronë private / Privatna imovina / Privately owned Land	Urban	400	20-2000	21.10.2015	

A.1 ADRESA E NJËSISË KADASTRALE / ADRESA KATASTARSKE JEDINICE / CADASTRAL UNIT ADDRESS

Vendi i kualitur Mesto zvano Called place	Kodi Postal Poštanski Kod Postal Code	Emri i rrugës Naziv ulice Street name	Krijuar më datën Uradjeno na dan Created On	Azhuruar Azurirano Updated
ARAT E BRECALIVE			21.10.2015	



A.2 LLOJTI I SHFRYTËZIMIT / VRSTA KORISCENJA / TYPE OF USE

Numri Broj Number	Lloji i shfrytëzimit të parcelës Vrsta koriscenja parcele Parcel Type Of Use	Shfrytëzimi aktual i parcelës Trenutna koriscenje parcele Parcel Current Use	Kualiteti i klasës Kvalitet klase Quality Class	Sipërfaqja (m ²) Površina (m ²) Area
1	Bujqësori/Poljoprivredna/Agriculture	Aratë/Sheqer/Arable	Arë E Klasës 4h/Nivë 4 Klase/4th Class Arable Land	400

B. PRONARI/POSEDUESI - VLASNIK/DRŽALAC - OWNER/POSSESSOR

Te drejtat Prava Rights	Emri Ime Name	Nr. personal Licent broj ID. No.	Vendbanimi Prebivaliste Resident	Kodi postar Poštanski kod Postal code	Hodhësitë e adresës Pojednostil adrese Address details	Pjesa e pronës Dio imovine Share quota	Pershkrimi Opis Description	Azhuruar Azurirano Updated
Poseidna individual / Individualna Drzavina / Single possessor	HASANI RRAHMI (BAJRAM)	KC/ID1/712258	PODIJEVE / PODIJEVO PODIJEVE /			1/1	125/16	22.12.2016



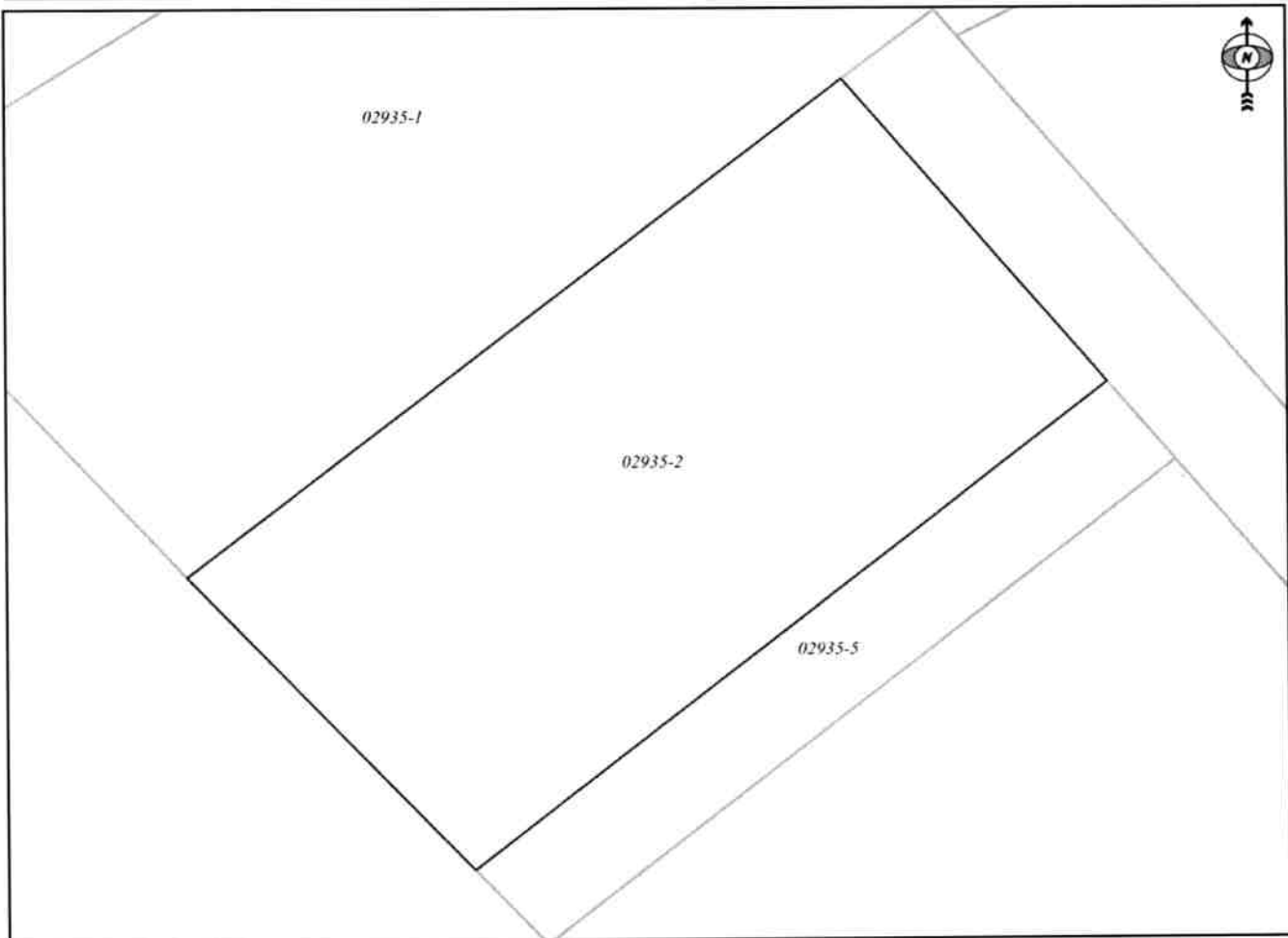
REPUBLIKA E KOSOVËS / REPUBLIKA KOSOVA / REPUBLIC OF KOSOVO
QEVERIA E KOSOVËS / VLADA KOSOVA / GOVERNMENT OF KOSOVA
MINISTRIA E MJEDISIT, PLANIFIKIMIT HAPËSINOR DHE INFRASTRUKTURËS
MINISTARSTVO ŽIVOTNE SREDINE, PROSTORNOG PLANIRANJA I INFRASTRUKTURE
MINISTRY OF ENVIRONMENT, SPATIAL PLANNING AND INFRASTRUCTURE

AGJENCIA KADASTRALE E KOSOVËS/ KATASTARSKA AGENCIJA KOSOVA/ KOSOVA CADASTRAL AGENCY

KOPJA E PLANIT / KOPIJA PLANA / COPY PLAN


Zyra Kadastrale Komunale/ Opštinska Katastarska Kancelarija /Municipal Cadastral Office : PODUJEVË
Zona Kadastrale / Katastarska Zona / Cadastral Zone: Podujevë

Njësia/Jedinica/Unit	Tipi/Vrsta/Type	Sipërfaqja/Povšina/Area m ²
P-71712062-02935-2	Parcelë / Parcela / Parcel	400



Shkalla/Razmera/Scale: 1:237

Punoi/Obradio/Created: Labinot

Nënshkrimi/Potpis/Signature: 

Shënim/Beleška/Note:

Data/Date/Date: 19.12.2023

Koha/Time/Time: 10:09:04





Republika e Kosovës

Republika Kosovo-Republic of Kosovo

Qeveria - Vlada - Government

Ministria e Mjedisit, Planifikimit Hapësinor dhe Infrastrukturës / Ministarstvo Životne Sredine, Prostornog Planiranja i Infrastrukture /

Ministry of Environment, Spatial Planning and Infrastructure

AGJENCIA KADASTRALE E KOSOVËS / KATASTARSKA AGENCIJA KOSOVA / KOSOVO CADASTRAL AGENCY

CERTIFIKATË / CERTIFIKAT / CERTIFICATE

NJËSIA KADASTRALE / KATASTARSKA JEDINICA / CADASTRAL UNIT : P-71712062-02935-5

Numri i lëndës / Broj Predmet / Case Referent Number:

08-942/06-0088267/23

Data dhe koha e tshimit / Datum i vreme izdavanja / Date and time of submission:

18.12.2023 - 15:16

Komuna / Opština / Municipality:

PODUEJEVË / PODUJEVO / PODUJEVĚ

Zona kadastrale / Katastarska Zona / Cadastral Zone:

Podujevë / Podujevo / Podjevě

Zyra Kadastrale Komunale / Opštinska Katastarska Kancelarija / Municipal Cadastral Office: PODUEJEVË / PODUJEVO / PODUJEVĚ

A. TË DHËNAT PËR NJËSINË KADASTRALE / PODACI O KATASTARSKOJ JEDINICI / CADASTRAL UNIT DATA

Numri i njësisë kadastrale Broj katastarske jedinice Cad. Unit. No.	Lloji i njësisë Vrsta jedinice Unit Type	Lloji i pronës Vrsta imovine Property Type	Zona U/R C/S U/R	Sipërfaqja Površina Area (m ²)	Pershkrim Opis Description	Krijuar më datën Uradjeno na dan Created On	Azhuruar Ažurirano Updated
P-71712062-02935-5	PARCELE / PARCELA / PARCEL.	Pronë private / Privatna imovina / Privately owned Land	Urban	100	348/19	28.08.2019	

A.1 ADRESA E NJËSISË KADASTRALE / ADRESA KATASTARSKE JEDINICE / CADASTRAL UNIT ADDRESS

Vendi i quajtur Mesto zvano Called place	Kodi Postal Poštanski Kod Postal Code	Emri i rrugës Naziv ulice Street name	Krijuar më datën Uradjeno na dan Created On	Azhuruar Ažurirano Updated
ARAT E BRECALIVE			28.08.2019	



A2 LLOJI I SHFRYTËZIMIT / VRSTA KORISCENJA / TYPE OF USE

Numri B/ej Number	Lloji i shfrytëzimit të parcelës Vrsta koriscenja parcelë Parcel Type Of Use	Shfrytërimi aktual i parcelës Trenutno koriscenje parcelë Parcel Current Use	Kualiteti i Klasesë Kvaliteti Klase Quality Class	Sipërfaqja (m ²) Površina (m ²) Area
1	Bujqësore-Pullipjerrvedurë/Agriculture	Areë/Nivë/Arable	Areë F. Klasesë 4/Nivja 4 Klase 4th Class Arable Land	100

B. PRONARI/POSEDUESI - VLASNIK/DRŽALAC - OWNER/POSSESSOR

Të drejtat Prava Rights	Emri Ime Name	Nr. personal Licenç broj ID. No.	Vendbanimi Prebivaliste Resident	Kodi postar Postanski kod Postal code	Hollësitë e adresës Pojednostni adrese Address details	Pjesa e pronës Deo imovine Share quota	Pershkrimi Opis Description	Azhuruar Azurirano Updated
Poseidim individual / Individualna Drzavina / Single Possessor	HASANI RRAHMI (BAJRAM)	1019921111	PODJEVE / PODJEVO / PODJEVE /		HASAN PRISHTINA	1/1	325/16	01.09.2022



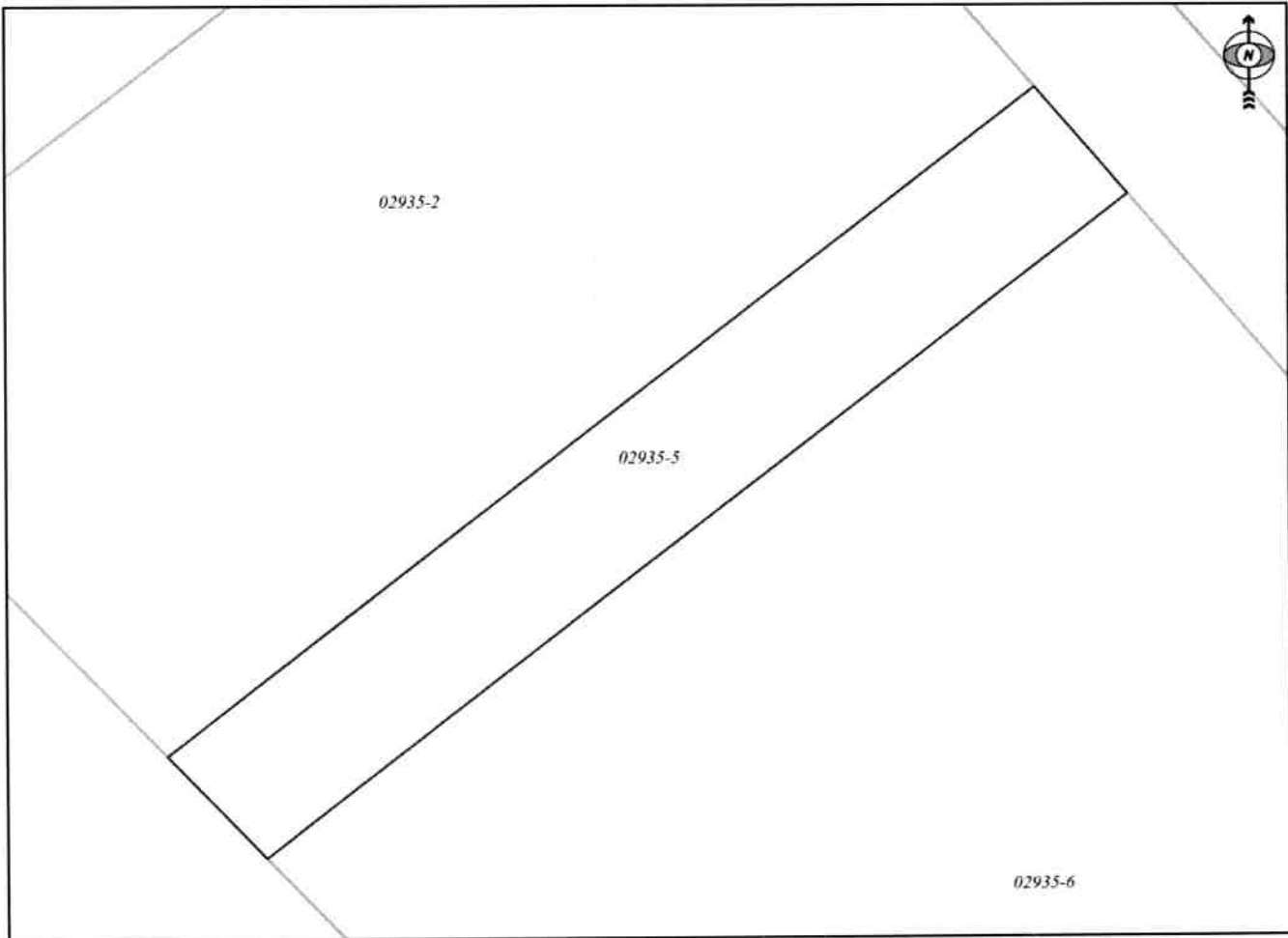
REPUBLIKA E KOSOVËS / REPUBLIKA KOSOVA / REPUBLIC OF KOSOVO
QEVERIA E KOSOVËS / VLADA KOSOVA / GOVERNMENT OF KOSOVA
MINISTRIA E MJEDISIT, PLANIFIKIMIT HAPËSINOR DHE INFRASTRUKTURËS
MINISTARSTVO ŽIVOTNE SREDINE, PROSTORNOG PLANIRANJA I INFRASTRUKTURE
MINISTRY OF ENVIRONMENT, SPATIAL PLANNING AND INFRASTRUCTURE

AGJENCIA KADASTRALE E KOSOVËS/ KATASTARSKA AGENCIJA KOSOVA/ KOSOVA CADASTRAL AGENCY

KOPJA E PLANIT / KOPIJA PLANA / COPY PLAN


Zyra Kadastrale Komunale/ Opštinska Katastarska Kancelarija /Municipal Cadastral Office : **PODUJEVË**
Zona Kadastrale / Katastarska Zona / Cadastral Zone: **Podujevë**

Njësia/Jedinica/Unit	Tipi/Vrsta/Type	Sipërfaqja/Povšina/Area m ²
P-71712062-02935-5	Parcelë / Parcela / Parcel	100



Shkalla/Razmera/Scale: 1:173

Punoi/Obradio/Created: Labinot

Nënshkrimi/Potpis/Signature: 

Shënim/Beleška/Note:

Data/ Data/Date: 19.12.2023

Koha/ Vreme/ Time: 10:11:14





Republika e Kosovës

Republika Kosovo-Republic of Kosovo

Qeveria - Vlada - Government

Ministria e Mjedisit, Planifikimit Hapësinor dhe Infrastrukturës / Ministarstvo Životne Sredine, Prostornog Planiranja i Infrastrukture /

Ministry of Environment, Spatial Planning and Infrastructure

AGJENCIA KADASTRALE E KOSOVËS / KATASTARSKA AGENCIJA KOSOVA / KOSOVO CADASTRAL AGENCY

CERTIFIKATË / CERTIFIKAT / CERTIFICATE

NUMËSIA KADASTRALE / KATASTARSKA JEDINICA / CADASTRAL UNIT : P-71712062-02935-6


Numri i lëndës / Broj Predmet / Case Referent Number: 08-942/06-0088267/23
Data dhe koha e lëshimit / Datum i vreme izdavanja / Date and time of submission: 18.12.2023 - 15:16
Komuna / Opština / Municipality: PODUJEVË / PODUJEVO / PODUJEVË
Zona kadastrale / Katastarska Zona / Cadastral Zone: Podujevë / Podujevo / Podjevo
Zyra Kadastrale Komune / Opštinska Katastarska Kancelarija / Municipal Cadastral Office: PODUJEVË / PODUJEVO / PODUJEVË

A. TË DHËNAT PËR NUMËSINË KADASTRALE / PODACI O KATASTARSKOJ JEDINICI / CADASTRAL UNIT DATA

Numri i njësisë kadastrale Broj katastarske jedinice Cad. Unit. No.	Lloji i njësisë Vrsta Jedinice Unit Type	Lloji i pronës Vrsta imovine Property Type	Zona U/R G/S U/R	Sipërfaqja Površina Area (m ²)	Përkrahim Opis Description	Krijuar më datën Uradjeno na dan Created On	Azhuruar Ažurirano Updated
P-71712062-02935-6	PARCELË / PARCELA / PARCEL	Pronë private / Privatna Imovina / Privately owned Land	Urban	700	348/19	28.08.2019	

A.1 ADRESA E NJËSISË KADASTRALE / ADRESA KATASTARSKE JEDINICE / CADASTRAL UNIT ADDRESS

Vendi i kualtur Mesto zvano Called place	Kodi Postal Poštanski Kod Postal Code	Emri i rrugës Naziv ulice Street name	Krijuar më datën Uradjeno na dan Created On	Azhuruar Ažurirano Updated
ARAT E BRECALIVE			28.08.2019	



A2 LIGJI I SHRYTËZIMIT / VRSTA KORISCENJA / TYPE OF USE

Numeri Brosji Number	Lloji i shrytëzimit të parcelës Vrsta korisçenja parcelë Parcel Type Of Use	Shrytëzimi aktual i parcelës Trenutno korisçenje parcelë Parcel Current Use	Kualiteti i klasës Kualiteti i klasës Quality Class	Superfaqja (m ²) Površina (m ²) Area (m ²)
1	Bujqësore - Poljoprivredno Agriculture	Ari/Nive/Arable	Ari E Klases 4/Njiva 4 Klasse 4th Class Arable Land	700

B. PRONARI/POSEDUESI - VLASNIK/DRŽALAC - OWNER/POSSESSOR

Të drejtat Prava Rights	Emri Imer Name	Nr. personal Lieni broj ID. No.	Vendbanimi Prebivaliste Resident	Kodi postar Poštanski kod Postal code	Hedhësitë e adresës Pojednostni adresa Address details	Pjesa e pronës Deo imovine Share quota	Pershkrimi Opis Description	Azhuruar Azurirano Updated
Posedim individual / Individualna Drzavina / Single possessor	Kunushcevi Kojtim (Shefqet)	1030558843	PODULJEVE / PODULJEVO / PODULJEVE /		Rr Abdyj Tahiri	1/1	394/2019	02.10.2019



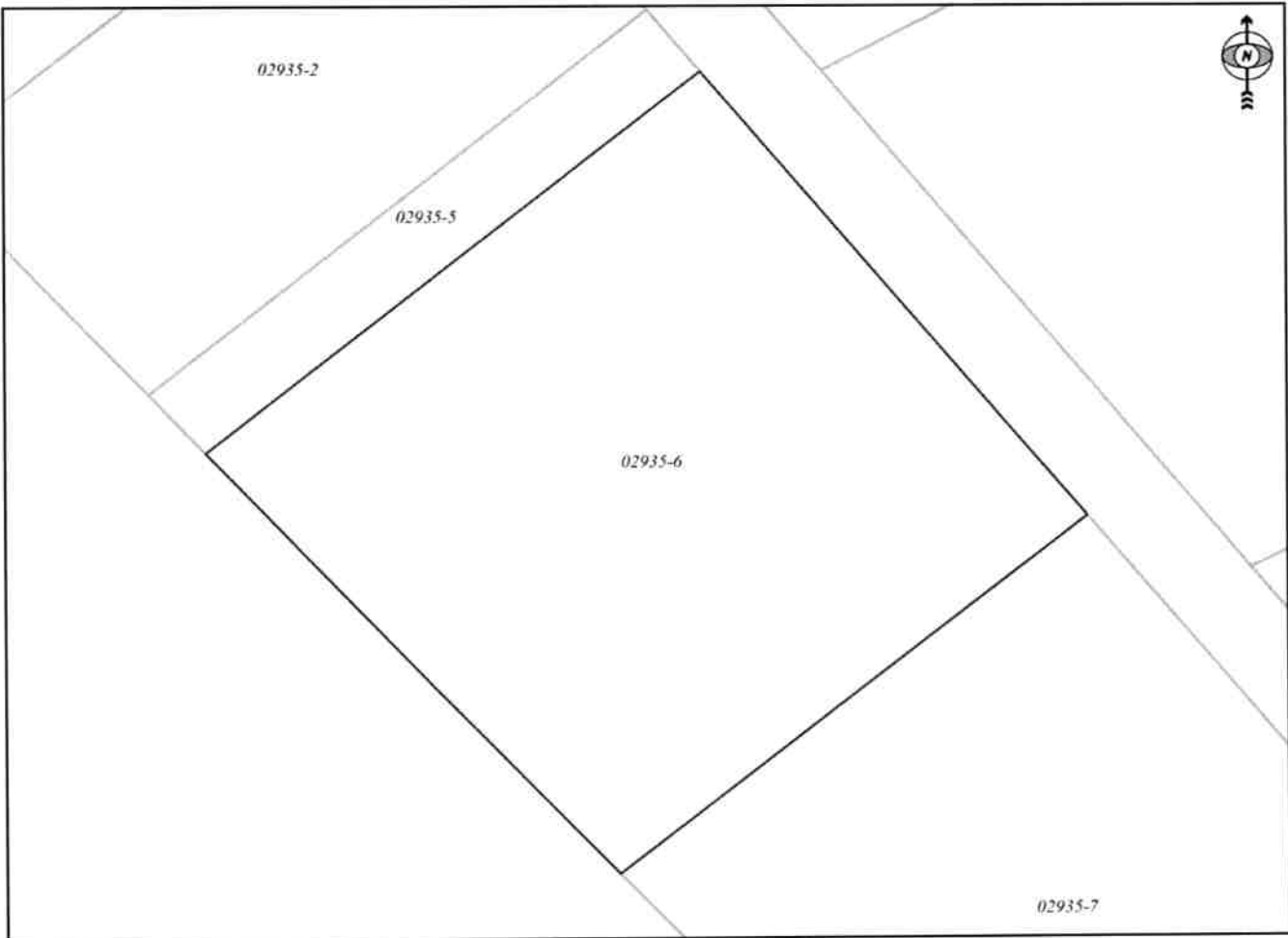
REPUBLIKA E KOSOVËS / REPUBLIKA KOSOVA / REPUBLIC OF KOSOVO
QEVERIA E KOSOVËS / VLADA KOSOVA / GOVERNMENT OF KOSOVA
MINISTRIA E MJEDISIT, PLANIFIKIMIT HAPËSINOR DHE INFRASTRUKTURËS
MINISTARSTVO ŽIVOTNE SREDINE, PROSTORNOG PLANIRANJA I INFRASTRUKTURE
MINISTRY OF ENVIRONMENT, SPATIAL PLANNING AND INFRASTRUCTURE

AGJENCIA KADASTRALE E KOSOVËS/ KATASTARSKA AGENCIJA KOSOVA/ KOSOVA CADASTRAL AGENCY

KOPJA E PLANIT / KOPIJA PLANA / COPY PLAN

Zyra Kadastrale Komunale/ Opštinska Katastarska Kancelarija /Municipal Cadastral Office : PODUJEVË
Zona Kadastrale / Katastarska Zona / Cadastral Zone: Podujevë

Njësia/Jedinica/Unit	Tipi/Vrsta/Type	Sipërfaqja/Povšina/Area m ²
P-71712062-02935-6	Parcelë / Parcela / Parcel	700



Shkalla/Razmera/Scale: 1:301

Punoi/Obradio/Created: Labinot

Nënshkrimi/Potpis/Signature: 

Shënim/Beleška/Note:

Data/ Data/Date: 19.12.2023

Koha/ Vreme/ Time: 10:11:49





Republika e Kosovës

Republika Kosova-Republic of Kosovo

Qeveria - Vlada - Government

Ministria e Mjedisit, Planifikimit Hapësinor dhe Infrastrukturës / Ministarstvo Životne Sredine, Prostornog Planiranja i Infrastrukture /

Ministry of Environment, Spatial Planning and Infrastructure

AGJENCIA KADASTRALE E KOSOVËS / KATASTARSKA AGENCIJA KOSOVA / KOSOVO CADASTRAL AGENCY

CERTIFIKATË / CERTIFIKAT / CERTIFICATE

NUMËRIA KADASTRALE / KATASTARSKA JEDINICA / CADASTRAL UNIT : P-71712062-02935-7

Numri i lëndës / Broj Predmet / Case Referent Number: 08-942/06-0088267/23
Data dhe koha e lëshimit / Datum i vremen izdavanja / Date and time of submission: 18.12.2023 - 15:17
Komuna / Opština / Municipality: PODUJEVË / ПОДУЈЕВО / ПОДУЈЕВË
Zona kadastrale / Katastarska Zona / Cadastral Zone: Podujevë / Подјево / Подјево
Zyra Kadastrale Komunale / Opštinska Katastarska Kancelarija / Municipal Cadastral Office: PODUJEVË / ПОДУЈЕВО / ПОДУЈЕВË

A. TË DHËNAT PËR NJËSINË KADASTRALE / PODACI O KATASTARSKOJ JEDINICI / CADASTRAL UNIT DATA

Numri i njësisë kadastrale Broj katastarske jedinice Cad. Unit. No.	Lloji i njësisë Vista Jedinice Unit Type	Lloji i pronës Vista imovine Property Type	Zona U/R G/S U/R	Sipërfaqja Površina Area (m ²)	Përkrahim Opis Description	Krijuar më datën Uradjeno na dan	Azhuruar Ažurirano Updated
P-71712062-02935-7	PARCELË / PARCELA / PARCEL	Pronë private / Privatna Imovina / Privately owned Land	Urban	700	348/19	28.08.2019	

A.1 ADRESA E NJËSISË KADASTRALE / ADRESA KATASTARSKE JEDINICE / CADASTRAL UNIT ADDRESS

Vendi i kualtur Mesto zvano Called place	Kodi Postal Poštanski Kod Postal Code	Emri i rrugës Naziv ulice Street name	Krijuar më datën Uradjeno na dan Created On	Azhuruar Ažurirano Updated
ARAT E BRECALIVE			28.08.2019	



A.2 LLOJI I SHFRYTËZIMIT / VRSTA KORISCENJIA / TYPE OF USE

Numri Breo Number	Lloji i shfrytëzimit të parcelës Vrsta korisçenja parcelle Parcel Type Of Use	Shfrytëzimi aktual i parcelës Trenutno korisçenja parcelle Parcel Current Use	Kualiteti i klasës Kualiteti i klasës Quality Class	Sipërfaqja (m ²) Površina Area (m ²)
1	Bujqësore/Poljoprovredno/Agriculture	Arab/Nivej/Arabic	Arë E Klases 4/Nivja 4 Klase/4th Class Arabic Land	700

B. PRONARI/POSEDUESI - VLASNIK/DRŽALAC - OWNER/POSSESSOR

Të drejtat Prava Rights	Emri Ime Name	Nr. personal Licenç broj ID. No.	Vendbanimi Prebivalište Resident	Kodi postar Poštanski kod Postal code	Hollësitë e adresës Početnost adrese Address details	Pjesa e pronës Deo imovine Share quota	Pershkrimi Opis Description	Azhuruar Azurirano Updated
Poseidim individual / Individualna Drzavina / Single possessor	Kunushveçel Kujtim (Shefqet)	1030558843	PODUEVE / PODUEVO PODUEVE /		Re Abdyj Lahu	1/1	394/2019	02.10.2019



REPUBLIKA E KOSOVËS / REPUBLIKA KOSOVA / REPUBLIC OF KOSOVO
QEVERIA E KOSOVËS / VLADA KOSOVA / GOVERNMENT OF KOSOVA
MINISTRIA E MJEDISIT, PLANIFIKIMIT HAPËSINOR DHE INFRASTRUKTURËS
MINISTARSTVO ŽIVOTNE SREDINE, PROSTORNOG PLANIRANJA I INFRASTRUKTURE
MINISTRY OF ENVIRONMENT, SPATIAL PLANNING AND INFRASTRUCTURE

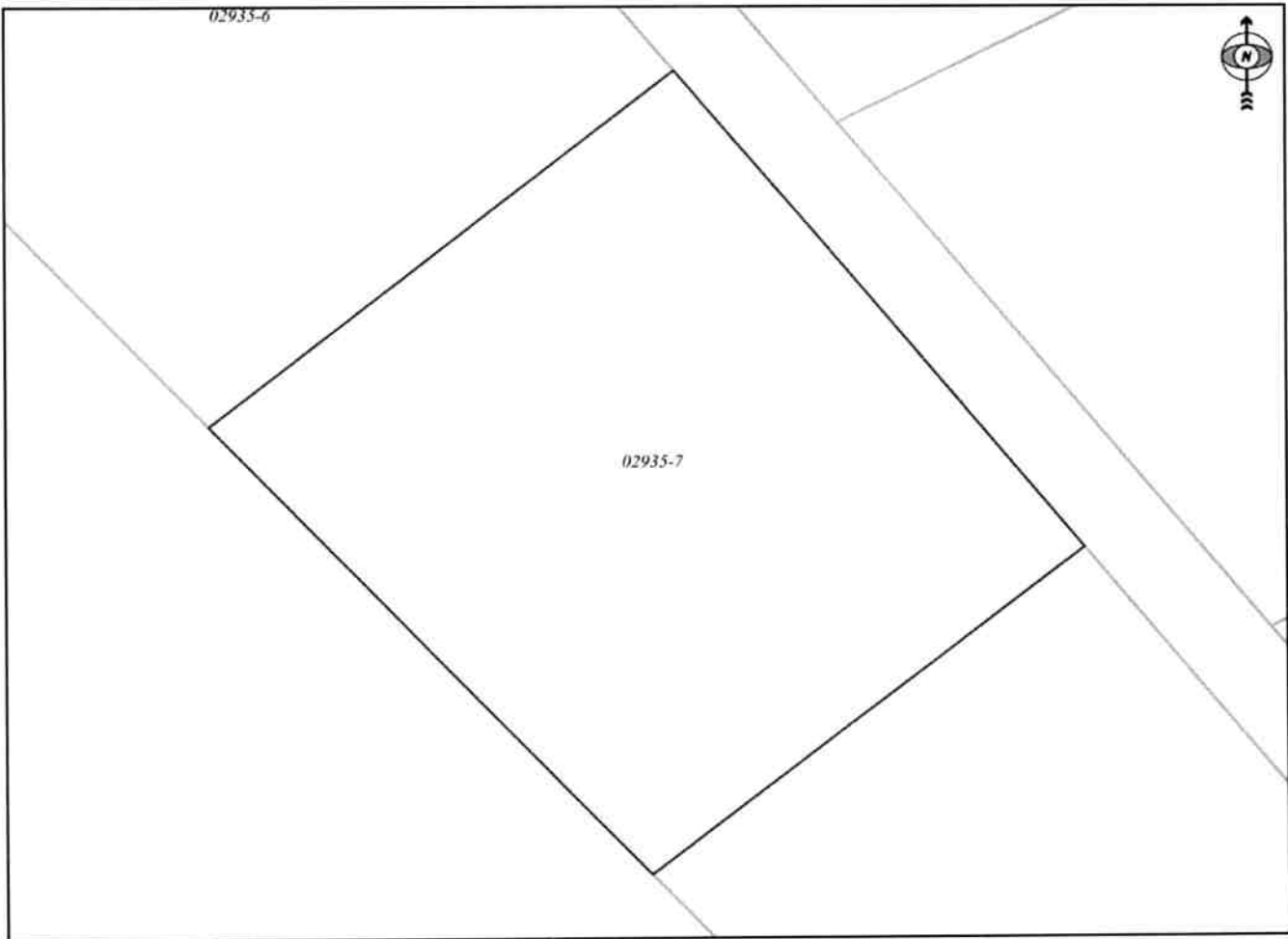
AGJENCIA KADASTRALE E KOSOVËS/ KATASTARSKA AGENCIJA KOSOVA/ KOSOVA CADASTRAL AGENCY

KOPJA E PLANIT / KOPIJA PLANA / COPY PLAN

Zyra Kadastrale Komunale/ Opštinska Katastarska Kancelarija /Municipal Cadastral Office : PODUJEVË


Zona Kadastrale / Katastarska Zona / Cadastral Zone: Podujevë

Njësia/Jedinica/Unit	Tipi/Vrsta/Type	Sipërfaqja/Povšina/Area m ²
P-71712062-02935-7	Parcelë / Parcela / Parcel	700



Shkalla/Razmera/Scale: 1:302

Punoi/Obradio/Created: Labinot

Nënshkrimi/Potpis/Signature: 

Shënim/Beleška/Note:



Data/Data/Date: 19.12.2023

Koha/ Vremer/Time: 10:25:53



Republika e Kosovës

Republika Kosovo-Republic of Kosovo

Qeveria - Vlada - Government

Ministria e Mjedisit, Planifikimit Hapësinor dhe Infrastrukturës / Ministarstvo Životne Sredine, Prostornog Planiranja i Infrastrukture /

Ministry of Environment, Spatial Planning and Infrastructure

AGJENCIA KADASTRALE E KOSOVËS / KATASTARSKA AGJENCIA KOSOVA / KOSOVO CADASTRAL AGENCY

CERTIFIKATË / CERTIFIKAT / CERTIFICATE

NJËSIA KADASTRALE / KATASTARSKA JEDINICA / CADASTRAL UNIT : P-71712062-02935-8

Numri i lëndës / Broj Predmet / Case Referent Number:

08-942/06-0088267/23

Data dhe koha e lëshimit / Datum i vreme izdavanja / Date and time of submission:

18.12.2023 - 15:17

Komuna / Opština / Municipality:

PODULJEVË / PODULJEVO / PODULJEVË

Zona kadastrale / Katastarska Zona / Cadastral Zone:

Poduljevë / Poduljevo / Podjevë

Zyra kadastrale Komunale / Opštinska Katastarska Kancelarija / Municipal Cadastral Office:

PODULJEVË / PODULJEVO / PODULJEVË

A. TË DHËNAT PËR NJËSINË KADASTRALE / PODACI O KATASTARSKOJ JEDINICI / CADASTRAL UNIT DATA

Numri i njësisë kadastrale Broj katastarske jedinice Cad. Unit No.	Lloji i njësisë Vrsta jedinice Unit Type	Lloji i pronësisë Vrsta imovine Property Type	Zona U/R G/S U/R	Sipërfaqja Površina Area (m ²)	Përkrahje Opis Description	Krijuar më datën Uradjeno na dan	Azhuruar Azurirano Updated
P-71712062-02935-8	PARCELE / PARCELA / PARCEL	Pronë private / Privatna imovina / Privately owned Land	Urban	700	348/19	28.08.2019	

A.1 ADRESA E NJËSISË KADASTRALE / ADRESA KATASTARSKE JEDINICE / CADASTRAL UNIT ADDRESS

Vendi i quajtur Mesto zvano Called place	Kodi Postal Poštanski Kod Postal Code	Emri i rrugës Naziv ulice Street name	Krijuar më datën Uradjeno na dan Created On	Azhuruar Azurirano Updated
ARAT E BRECALIVE			28.08.2019	



A.2 LLOJI I SHFRVËZIMIT / VRSTA KORISCENJA / TYPE OF USE

Numri i Njësrisë / Parcel Number	Lloji i shfrytëzimit të parcelës / Vrsta koriscenja parcelle / Parcel Type Of Use	Shfrytëzimi aktual / parcelle / Trenutno koriscenje parcelle / Parcel Current Use	Kualiteti i klasesë / Kvalitet klase / Quality Class	Sipërfaqja (m ²) / Përfaqja (m ²) / Surface Area (m ²)
1	Bujqësore: Poljoprovredno / Agriculture	Aratshive / Arable	Are E Klasesë 4 / Nivë 4 Klase / 4th Class Arable Land	700

B. PRONARI/POSEDUESI - VLASNIK/DRŽALAC - OWNER/POSSESSOR

Titulli i Drejtësisë / Prava / Rights	Emri i Ime / Name	Nr. Personal / Licol / ID. No.	Vendbanimi / Prehiraiste / Resident	Kodi postal / Postanski kod / Postal code	Hollësitë e adresës / Pojednostoi adrese / Address details	Pjesa e pronës / Dео / Inovine / Share quota	Pershkrimi / Opis / Description	Azhuruar / Azuritano / Updated
Posedim individual / Drazvina / Single Possessor	Kunushveci Kujtim (Shefqet)	1030558843	PODUEVE / PODUEVO / PODUEVE /		Rr. Abdyl Lahi	1/1	394/2019	02.10.2019

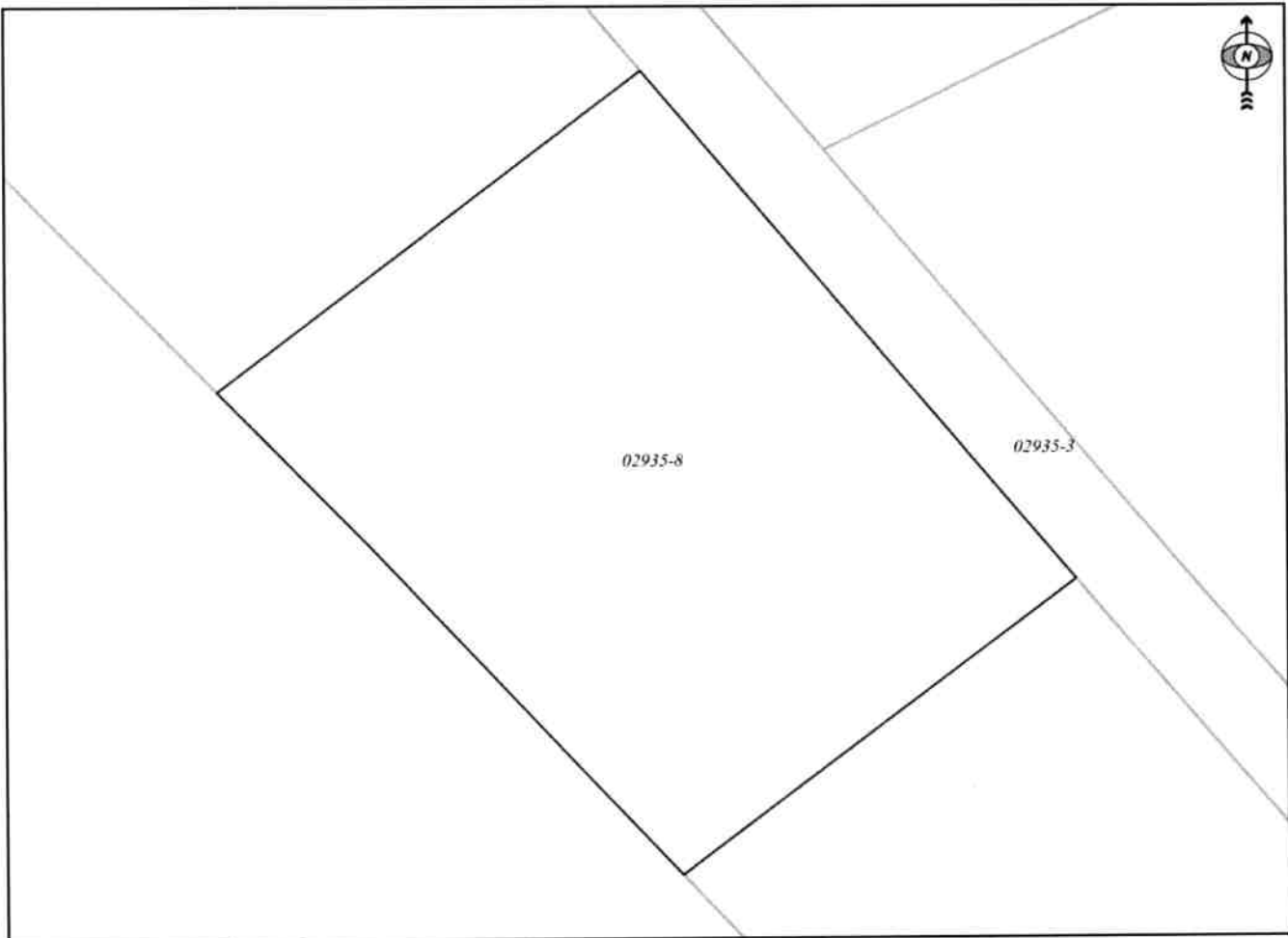


REPUBLIKA E KOSOVËS / REPUBLIKA KOSOVA / REPUBLIC OF KOSOVO
QEVERIA E KOSOVËS / VLADA KOSOVA / GOVERNMENT OF KOSOVA
MINISTRIA E MJEDISIT, PLANIFIKIMIT HAPËSINOR DHE INFRASTRUKTURËS
MINISTARSTVO ŽIVOTNE SREDINE, PROSTORNOG PLANIRANJA I INFRASTRUKTURE
MINISTRY OF ENVIRONMENT, SPATIAL PLANNING AND INFRASTRUCTURE

AGJENCIA KADASTRALE E KOSOVËS/ KATASTARSKA AGENCIJA KOSOVA/ KOSOVA CADASTRAL AGENCY
KOPJA E PLANIT / KOPIJA PLANA / COPY PLAN

Zyra Kadastrale Komunale/ Opštinska Katastarska Kancelarija /Municipal Cadastral Office : **PODUJEVË**
Zona Kadastrale / Katastarska Zona / Cadastral Zone: **Podujevë**

Njësia/Jedinica/Unit	Tipi/Vrsta/Type	Sipërfaqja/Povšina/Area m ²
P-71712062-02935-8	Parcelë / Parcela / Parcel	700



Shkalla/Razmera/Scale: 1:308

Punoi/Obradio/Created: Labinot

Nënshkrimi/Potpis/Signature: _____

Shënim/Beleška/Note:



Data/Date: 19.12.2023

Koha/Time: 10:26:43



Republika e Kosovës

Republika Kosovo-Republic of Kosovo

Qeveria - Vlada - Government

Ministria e Mjetit, Planifikimit Hapësinor dhe Infrastrukturës / Ministarstvo Životne Sredine, Prostornog Planiranja i Infrastrukture /

Ministry of Environment, Spatial Planning and Infrastructure

AGJENCIA KADASTRALE E KOSOVËS / KATASTARSKA AGENCIJA KOSOVA / KOSOVO CADASTRAL AGENCY

CERTIFIKATË / CERTIFIKAT / CERTIFICATE

NJËSIA KADASTRALE / KATASTARSKA JEDINICA / CADASTRAL UNIT : P-71712062-02935-9

Numri i lëndës / Broj Predmet / Case Referent Number:	08-942/06-0088267/23
Data dhe koha e lëshimit / Datum i vreme izdavanja / Date and time of submission:	18.12.2023 - 15:17
Komuna / Opština / Municipality:	PODULJEVË / ПОДУЛЈЕВО / ПОДУЈЕВË
Zona kadastrale / Katastarska Zona / Cadastral Zone:	Poduljevë / Подулјево / Подлеје
Zyra Kadastrale Komune / Opštinska Katastarska Kancelarija / Municipal Cadastral Office:	PODULJEVË / ПОДУЛЈЕВО / ПОДУЈЕВË

A. TË DHËNAT PËR NJËSINË KADASTRALE / PODACI O KATASTARSKOJ JEDINICI / CADASTRAL UNIT DATA

Numri i njësise kadastrale Broj katastarske jedinice Cad. Unit. No.	Lloji i njësise Vrsta Jedinice Unit Type	Lloji i pronës Vrsta imovine Property Type	Zona U/R C/S U/R	Sipërfaqja Površina Area (m ²)	Përshkrim Opis Description	Krijuar më datën Uradjeno na dan Created On	Azhuruar Azurirano Updated
P-71712062-02935-9	PARCELË / PARCELA / PARCEL	Pronë private / Privatna Imovina /Privately owned Land	Urban	1723	348/19	28.08.2019	

A.1 ADRESA E NJËSISË KADASTRALE / ADRESA KATASTARSKE JEDINICE / CADASTRAL UNIT ADDRESS

Vendi i qajtur Mesto zvano Called place	Kodi Postal Poštanski Kod Postal Code	Emri i rrugës Naziv ulice Street name	Krijuar më datën Uradjeno na dan Created On	Azhuruar Azurirano Updated
ARAT E BRECALIVE			28.08.2019	



A.2 LLOJJI SHFRYTËZIMIT / VRSTA KORISCENJA / TYPE OF USE

Numri Broj Number	Lloji i shfrytëzimit të parcelës Vrsta koriscenja parcelle Parcel Type Of Use	Shfrytëzimi aktual i parcelës Trenutno koriscenje parcelle Parcel Current Use	Kualiteti i Klasesë Kvalitet klase Quality Class	Sipërfaqja (m ²) Površina (m ²) Area
1	Bujqësore/Poljoprivredno/Agriculture	Araç/Nivë/Arable	Araç E Klasesë 4/Nivë 4 Klase/4th Class Arable Land	1723

B. PRONARI/POSEDUESI - VLASNIK/DRŽALAC - OWNER/POSSESSOR

Te drejtar Prava Krijts	Emri Ime Name	Nr. personal Licent broj ID. No.	Vendbanimi Prethvashite Resident	Kodi postar Postanski kod Postal code	Hollësitë e adresës Pobjednosti adrese Address details	Pjesa e pronës Djeo imovine Share quota	Peshkrimi Opis Description	Azhuruar Ažurirano Updated
Posedim individual / Single possessor	Kunushlevci Kujtim (Shefqet)	1030558843	PODJEVJE / PODJEVVO / PODJEVJE /		Rr Abdyl Lahi	1/1	S06/2023	12.10.2023

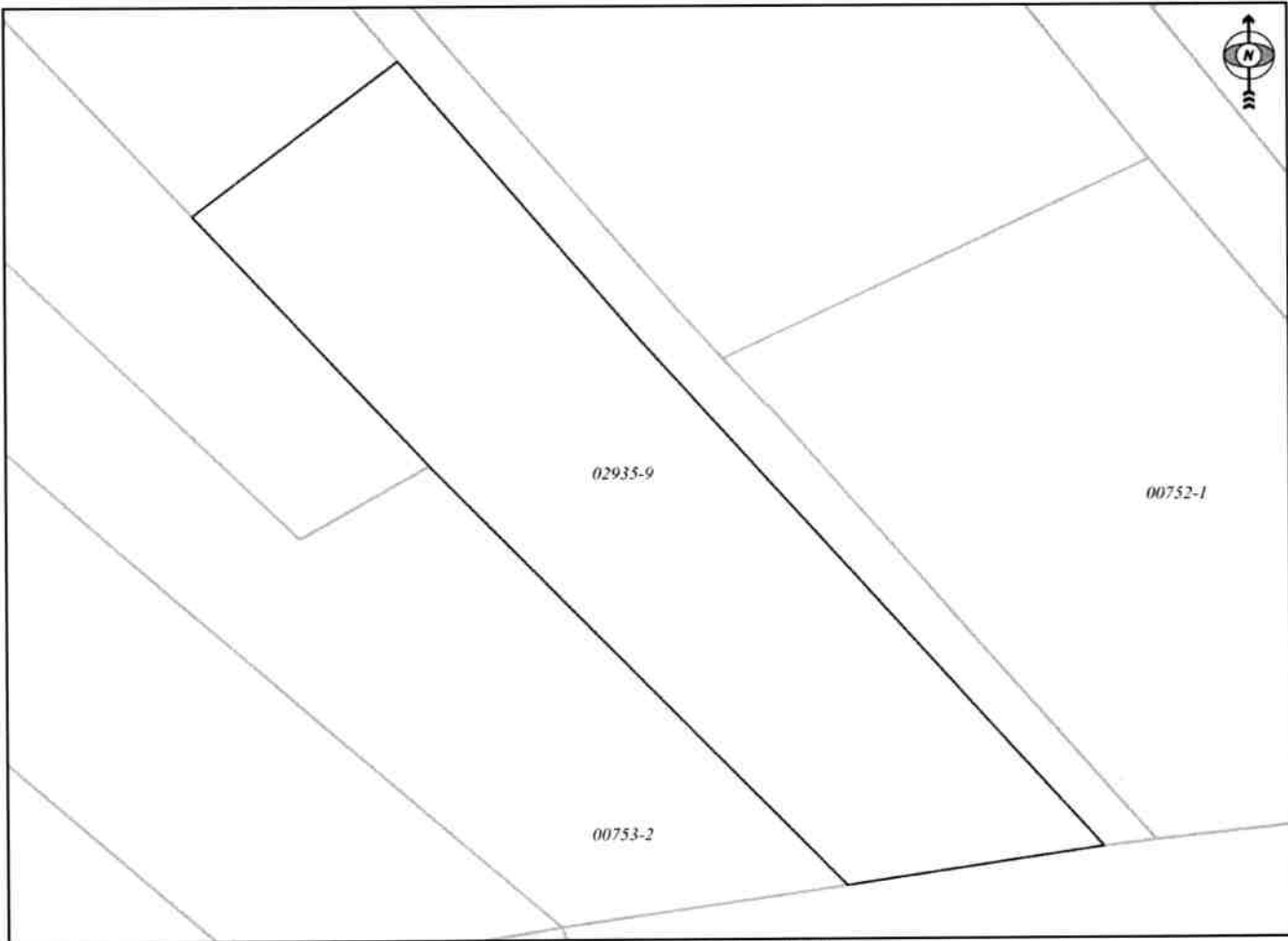


REPUBLIKA E KOSOVËS / REPUBLIKA KOSOVA / REPUBLIC OF KOSOVO
QEVERIA E KOSOVËS / VLADA KOSOVA / GOVERNMENT OF KOSOVA
MINISTRIA E MJEDISIT, PLANIFIKIMIT HAPËSINOR DHE INFRASTRUKTURËS
MINISTARSTVO ŽIVOTNE SREDINE, PROSTORNOG PLANIRANJA I INFRASTRUKTURE
MINISTRY OF ENVIRONMENT, SPATIAL PLANNING AND INFRASTRUCTURE

AGJENCIA KADASTRALE E KOSOVËS/ KATASTARSKA AGENCIJA KOSOVA/ KOSOVA CADASTRAL AGENCY
KOPJA E PLANIT / KOPIJA PLANA / COPY PLAN

Zyra Kadastrale Komunale/ Opštinska Katastarska Kancelarija /Municipal Cadastral Office : **PODUJEVË**
Zona Kadastrale / Katastarska Zona / Cadastral Zone: Podujevë

Njësia/Jedinica/Unit	Tipi/Vrsta/Type	Sipërfaqja/Povšina/Area m ²
P-71712062-02935-9	Parcelë / Parcela / Parcel	1723



Shkalla/Razmera/Scale: 1:588

Punoi/Obradio/Created: Labinot

Nënshkrimi/Potpis/Signature: _____

Shënim/Beleška/Note:

Data/Date: 19.12.2023

Koha/ Yrënie/ Time: 10:27:28





Republika e Kosovës

Republika Kosovo-Republic of Kosovo

Qeveria - Vlada - Government

Ministria e Mjedisit, Planifikimit Hapësinor dhe Infrastrukturës / Ministarstvo Životne Sredine, Prostornog Planiranja i Infrastrukture /

Ministry of Environment, Spatial Planning and Infrastructure

AGJENCIA KADASTRALE E KOSOVËS / KATASTARSKA AGENCIJA KOSOVA / KOSOVO CADASTRAL AGENCY

CERTIFIKATË / CERTIFIKAT / CERTIFICATE

NIËSIA KADASTRALE / KATASTARSKA JEDINICA / CADASTRAL UNIT : P-71712062-00754-2

Numri i lëndës / Broj Predmet / Case Referent Number: 08-942/06-0088267/23
Data dhe koha e lëshimit / Datum i vreme izdavanja / Date and time of submission: 18.12.2023 - 15:17
Komuna / Opština / Municipality: PODUJEVË / PODUJEVO / PODUJEVË
Zona kadastrale / Katastarska Zona / Cadastral Zone: Podujevë / Podujevo / Podjevo
Zyra Kadastrale Komunale / Opštinska Katastarska Kancelarija / Municipal Cadastral Office: PODUJEVË / PODUJEVO / PODUJEVË

A. TË DHËNAT PËR NIËSINË KADASTRALE / PODACI O KATASTARSKOJ JEDINICI / CADASTRAL UNIT DATA

Numri i niësisë kadastrale Broj katastarske jedinice Cad. Unit. No.	Lloji i niësisë Vrsta jedinice Unit Type	Lloji i pronësisë Vrsta imovine Property Type	Zona U/R G/S U/R	Sipërfaqja Površina Area (m ²)	Përshkrim Opis Description	Krijuar më datën Uradjeno na dan Created On	Azhuruar Ažurirano Updated
P-71712062-00754-2	PARCELË / PARCELA / PARCEL	Pronë private / Privatna imovina / Privately owned Land		5064	0114-86		

A.1 ADRESA E NIËSISË KADASTRALE / ADRESA KATASTARSKE JEDINICE / CADASTRAL UNIT ADDRESS

Vendi i quajtur Mesto zvano Called place	Kodi Postal Poštanski Kod Postal Code	Emri i rrugës Naziv ulice Street name	Krijuar më datën Uradjeno na dan Created On	Azhuruar Ažurirano Updated
ARATE BRECALIVE				



A2 LLOJI I SHFRVYEZIMIT / VRSTA KORISCENJA / TYPE OF USE

Numri Broj Number	Lloji i shfrvyezimit te parcelës Vrsta koriscenja parcelë Parcel Type Of Use	Shfrvyezimi aktual i parcelës Trenutito koriscenje parcelë Parcel Current Use	Kualiteti i klasës Kualiteti i klasës Quality Class	Sipërfaqja Površina (m ²) (m ²) Area
1	Biçqësore/Poljoprivredno/Agriculture	Atare/Nive/Arable	Autë E Klasës 4/Nivja 4 Klasë/4th Class Arable Land	5064

B. PRONARI/POSEDUESI - VLASNIK/DRŽALAC - OWNER/POSSESSOR

Te drejtat Prava Rights	Emri Ime Name	Nr. personal Licent broj ID. No.	Vendbanimi Prebivaliste Resident	Kodi postal Postanski kod Postal code	Hollësitë e adresës Pojednostoi adrese Address details	Pjesa e pronisë Dio inoivine Share quota	Përshkrimi Opis Description	Azhuruar Ažurirano Updated
Poseidim individual / Individualna Drevina / Single possessor	ADEMI NAZMI (AJET)	KCID1712071	PODJEVE / PODJEVO /PODJEVE /			1/1	0114-86	

C. HIPOTEKA - HIPOTEKA - MORTGAGE

C.1. Informata për hipotekën - Informacija o hipoteci - Mortgage information

Shuma e borxhit Iznos duga Amount of debt	Shuma e borxhit me shkrim Iznos duga slovima Amount debt in writing	Data e kthimit Datum ismeta Due date	Prioriteti Prioritet Priority	Afati dhe kushtet Rakovi i uslovi Terms and conditions	Përshkrim Opis Description	Azhuruar Ažurirano Updated
140000 EUR		23.06.2016	1	60 Muaj me kamt vjetrore 14,6%	Marveshja mbi Hipoteken	

C.2 Komponentët e hipotekës - Komponente hipoteke - Mortgage components

Te drejtat Prava Rights	Emri Ime Name	Nr. personal Licent broj ID. No.	Vendbanimi Prebivaliste Residence	Kodi postal Postanski kod Postal code	Hollësitë e adresës Pojednostoi adrese Address details	Përshkrim Opis Description	Azhuruar Ažurirano Updated
PENGDHËNESI / Duznik- Hipotekami / MORTGAGOR	ADEMI NAZMI (AJET)	KCID1712071	PODJEVE / PODJEVO / PODJEVE /			Marveshja mbi Hipoteken	
PENGMARRËSIT / Poverilac- Hipotekami / MORTGAGATEE	PRO CREDIT BANK	70050026	PRISHTINE / PRISHTINA / PRISHTINE /		UÇK	Marveshja mbi Hipoteken	
BORXHLIT / Duznik / DEBTOR	N.T. STONES	80499345	PRISHTINE / PRISHTINA / PRISHTINE /		PERANDORI PRISHTINIAN	Marveshja mbi Hipoteken	



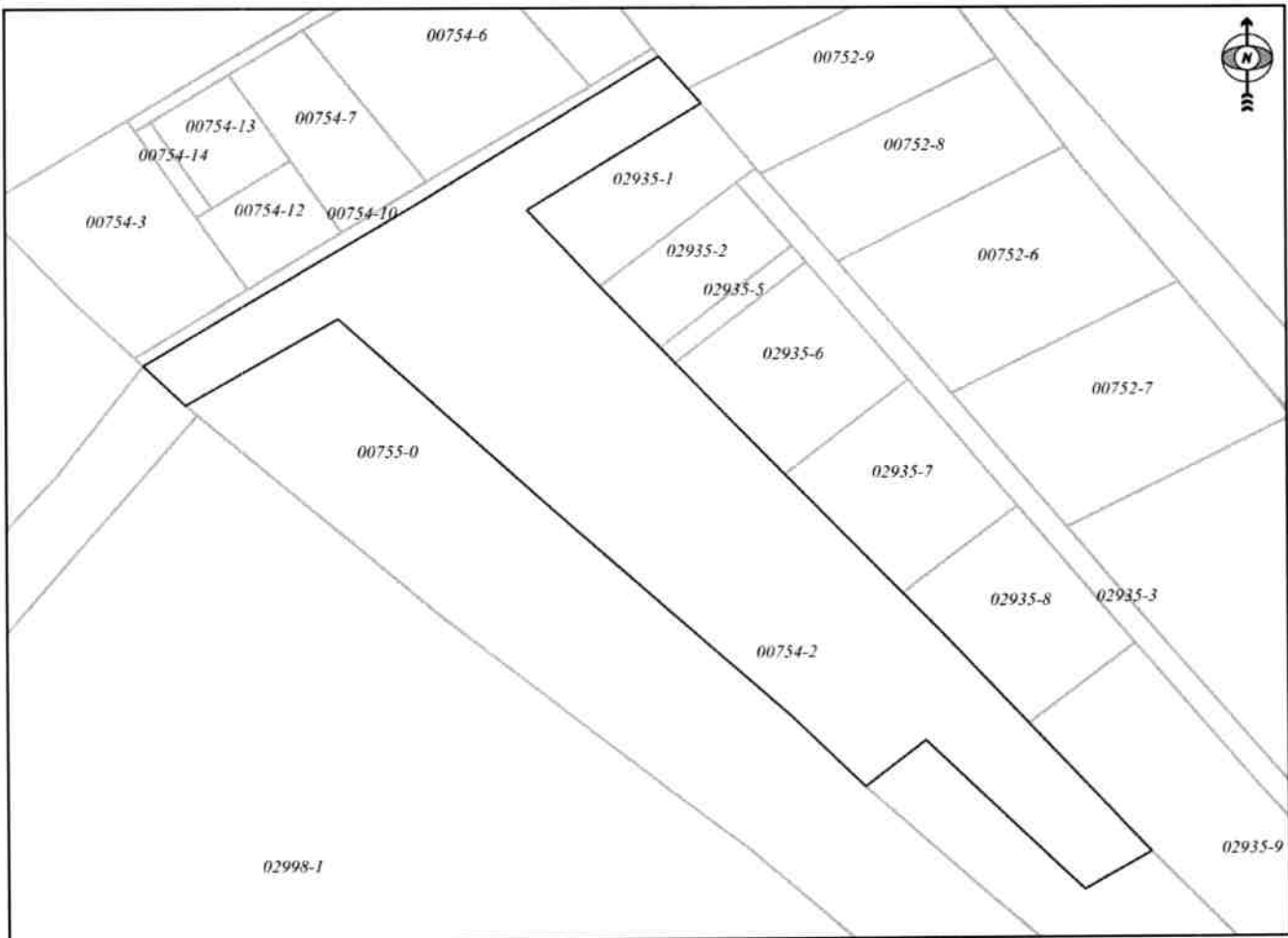
REPUBLIKA E KOSOVËS / REPUBLIKA KOSOVA / REPUBLIC OF KOSOVO
QEVERIA E KOSOVËS / VLADA KOSOVA / GOVERNMENT OF KOSOVA
MINISTRIA E MJEDISIT, PLANIFIKIMIT HAPËSINOR DHE INFRASTRUKTURËS
MINISTARSTVO ŽIVOTNE SREDINE, PROSTORNOG PLANIRANJA I INFRASTRUKTURE
MINISTRY OF ENVIRONMENT, SPATIAL PLANNING AND INFRASTRUCTURE

AGJENCIA KADASTRALE E KOSOVËS/ KATASTARSKA AGENCIJA KOSOVA/ KOSOVA CADASTRAL AGENCY

KOPJA E PLANIT / KOPIJA PLANA / COPY PLAN

Zyra Kadastrale Komunale/ Opštinska Katastarska Kancelarija /Municipal Cadastral Office : PODUJEVË
Zona Kadastrale / Katastarska Zona / Cadastral Zone: Podujevë

Njësia/Jedinica/Unit	Tipi/Vrsta/Type	Sipërfaqja/Povšina/Area m ²
P-71712062-00754-2	Parcelë / Parcela / Parcel	5064



Shkalla/Razmera/Scale: 1:1137

Punoi/Obradio/Created: Labinot

Nënshkrimi/Potpis/Signature: 

Shënim/Beleška/Note:

Data/ Data/Date: 19.12.2023

Koha/ Zmëre/ Time: 10:28:24





Republika e Kosovës

Republika Kosova-Republic of Kosovo

Qeveria - Vlada - Government

Ministria e Mjedisit, Planifikimit Hapësinor dhe Infrastrukturës / Ministarstvo Životne Sredine, Prostornog Planiranja i Infrastrukture /

Ministry of Environment, Spatial Planning and Infrastructure

AGJENCIA KADASTRALE E KOSOVËS / KATASTARSKA AGENCIJA KOSOVA / KOSOVO CADASTRAL AGENCY

CERTIFIKATË / CERTIFIKAT / CERTIFICATE

NJËSIA KADASTRALE / KATASTARSKA JEDINICA / CADASTRAL UNIT : P-71712062-00753-2

Numri i lëndës / Broj Predmet / Case Referent Number: 08-942/06-0088267/23
Data dhe koha e tëshmit / Datum i vreme izdavanja / Date and time of submission: 18.12.2023 - 15:17
Komuna / Opština / Municipality: PODUJEVË / PODUJEVO / PODUJEVË
Zona kadastrale / Katastarska Zona / Cadastral Zone: Podujevë / Podujevo / Podjeve
Zyra Kadastrale Komune / Opštinska Katastarska Kancelarija / Municipal Cadastral Office: PODUJEVË / PODUJEVO / PODUJEVË

A. TË DHËNAT PËR NJËSINË KADASTRALE / PODACI O KATASTARSKOJ JEDINICI / CADASTRAL UNIT DATA

Numri i njësisë kadastrale Broj katastarske jedinice Cad. Unit No.	Lloji i njësisë Vrsta jedinice Unit Type	Lloji i pronësisë Vrsta imovine Property Type	Zona U/R G/S U/R	Sipërfaqja Površina Area (m ²)	Përshkrim Opis Description	Krijuar më datën Uradjeno na dan Created On	Azhuruar Azurirano Updated
P-71712062-00753-2	PARCELË / PARCELA / PARCEL	Pronë private / Privatna imovina / Privately owned Land		1481	0114-86		

A.1 ADRESA E NJËSISË KADASTRALE / ADRESA KATASTARSKE JEDINICE / CADASTRAL UNIT ADDRESS

Vendi i quajtur Mesto zvano Called place	Kodi Postal Poštanski Kod Postal Code	Emri i rrugës Naziv ulice Street name	Krijuar më datën Uradjeno na dan Created On	Azhuruar Azurirano Updated
ARAT E BRECALIVE				



A.2 LLOJIT I SHFRYTËZIMIT / VRSTA KORISCENJIA / TYPE OF USE

Numri i Bryj Number	Lloji i shfrytëzimit të parcelës Vrsta korisçenja parcelë Parcel Type Of Use	Shfrytëzimi aktual i parcelës Trenutno korisçenja parcelë Parcel Current Use	Kualiteti i klasës Kualiteti i klasës Quality Class	Sipërfaqja (m ²) Površina (m ²) Area
1	Bujqësori/Puljoptaryçdnie/Agriculture	Kullësori/Pashnjë/pasture	Kullësori E Klasës 4/Pashnjë 4 Klasse/4th Class Pasture	1481

B. PRONAR/POSEDUESI - VLASNIK/DRŽALAC - OWNER/POSSESSOR

Te drejtat Prava Rights	Emri i Ime Name	Nr. personal Iceni broj ID. No.	Vendbanimi Prebivaliste Resident	Kodi postar Postanski kod Postal code	Hollësitë e adresës Fojedinoshti adrese Address details	Pjesa e pronës Dio imovine Share quota	Pershkrimi Opis Description	Azhuruar Ažurirano Updated
Poseçdhim individual / Individualna Drazvina / Single possessor	ADEMI NAZMI (AJET)	KCID1712071	PODJEVE / POBUJEVO /PODJEVE /			1/1	0114-86	



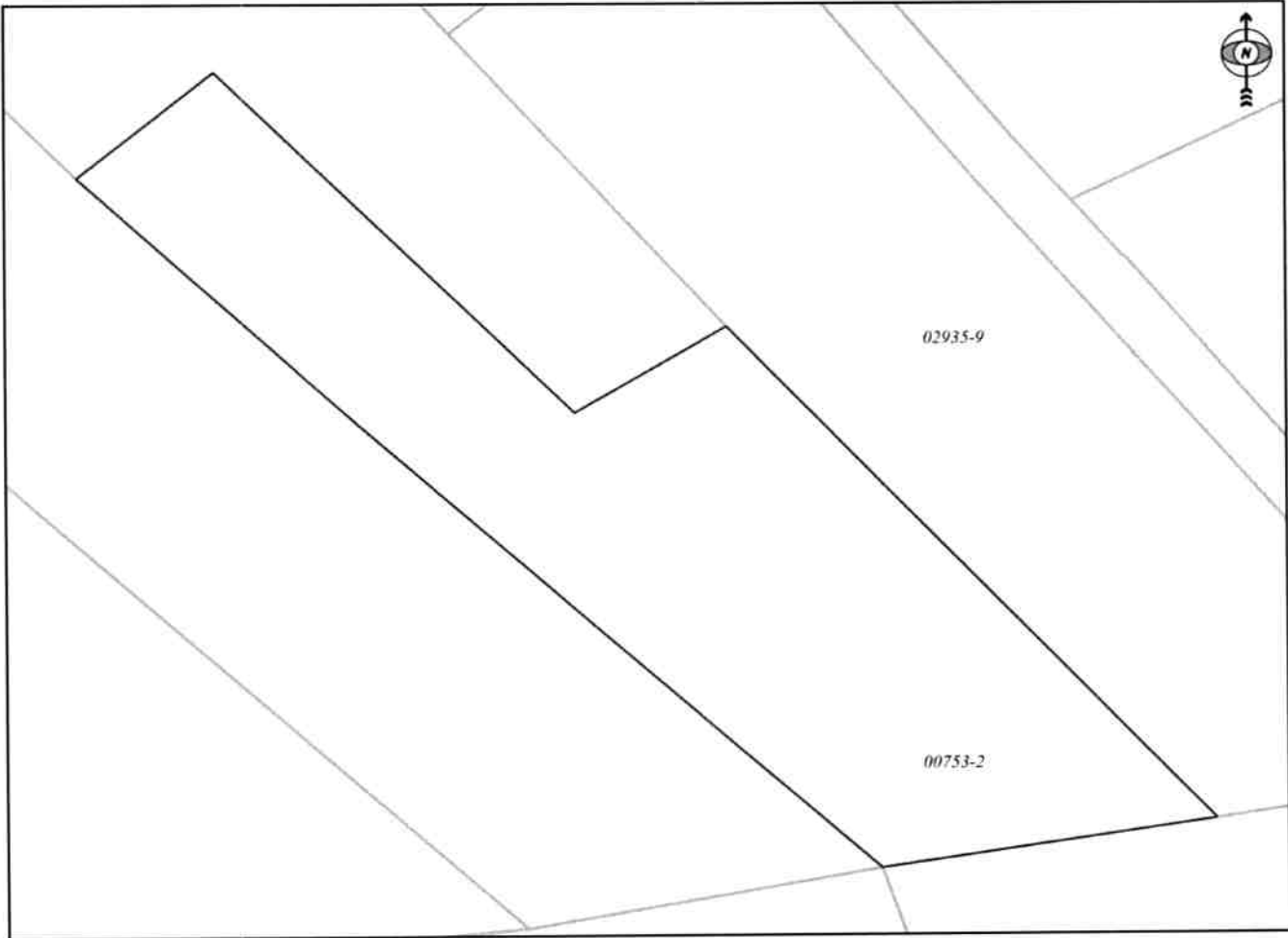
REPUBLIKA E KOSOVËS / REPUBLIKA KOSOVA / REPUBLIC OF KOSOVO
QEVERIA E KOSOVËS / VLADA KOSOVA / GOVERNMENT OF KOSOVA
MINISTRIA E MJEDISIT, PLANIFIKIMIT HAPËSINOR DHE INFRASTRUKTURËS
MINISTARSTVO ŽIVOTNE SREDINE, PROSTORNOG PLANIRANJA I INFRASTRUKTURE
MINISTRY OF ENVIRONMENT, SPATIAL PLANNING AND INFRASTRUCTURE

AGJENCIA KADASTRALE E KOSOVËS/ KATASTARSKA AGENCIJA KOSOVA/ KOSOVA CADASTRAL AGENCY

KOPJA E PLANIT / KOPIJA PLANA / COPY PLAN

Zyra Kadastrale Komunale/ Opštinska Katastarska Kancelarija /Municipal Cadastral Office : **PODUJEVË**
Zona Kadastrale / Katastarska Zona / Cadastral Zone: **Podujevë**

Njësia/Jedinica/Unit	Tipi/Vrsta/Type	Sipërfaqja/Povšina/Area m ²
P-71712062-00753-2	Parcelë / Parcela / Parcel	1481



Shkalla/Razmera/Scale: 1:500

Punoi/Obradio/Created: Labinot

Nënshkrimi/Potpis/Signature: 

Shënim/Beleška/Note:

Data/Date: 19.12.2023

Koha/Time: 10:29:38







Republika e Kosovës

Republika Kosova-Republic of Kosovo

Qeveria - Vlada - Government

Ministria e Mjedisit, Planifikimit Hapësinor dhe Infrastrukturës / Ministarstvo Životne Sredine, Prostornog Planiranja i Infrastrukture /

Ministry of Environment, Spatial Planning and Infrastructure

AGJENCIA KADASTRALE E KOSOVËS / KATASTARSKA AGENCIJA KOSOVA / KOSOVO CADASTRAL AGENCY

CERTIFIKATË / CERTIFIKAT / CERTIFICATE

NIËSIA KADASTRALE / KATASTARSKA JEDINICA / CADASTRAL UNIT : P-71712062-00755-0

Numri i lëndës / Broj Predmet / Case Referent Number:	08-942/06-0088267/23
Data dhe koha e lëshimit / Datum i vreme izdavanja / Date and time of submission:	18.12.2023. - 15:18
Komuna / Opština / Municipality:	PODULJEVË / PODULJEVO / PODULJEVË
Zona kadastrale / Katastarska Zona / Cadastral Zone:	Poduljevë / Подулјево / Podjevë
Zyra Kadastrale Komunale / Opštinska Katastarska Kancelarija / Municipal Cadastral Office:	PODULJEVË / PODULJEVO / PODULJEVË

A. TË DHËNAT PËR NIËSINË KADASTRALE / PODACI O KATASTARSKOJ JEDINICI / CADASTRAL UNIT DATA

Numri i niËsisë kadastrale Broj katastarske jedinice Cad. Unit. No.	Lloji i niËsisë Vrsta Jedinice Unit Type	Lloji i pronës Vrsta imovine Property Type	Zona U/R G/S U/R	Sipërfaqja Površina Area (m ²)	Pëshkrim Opis Description	Krijuar më datën Urađeno na dan Created On	Azhuruar Ažurirano Updated
P-71712062-00755-0	PARCELË / PARCELA / PARCEL	Pronë private / Privatna imovina / Privately owned Land		4401	0091-83		

A.1 ADRESA E NIËSISË KADASTRALE / ADRESA KATASTARSKE JEDINICE / CADASTRAL UNIT ADDRESS

Vendi i kualtur Mesto zvano Called place	Kodi Postal Poštanski Kod Postal Code	Emri i rrugës Naziv ulice Street name	Krijuar më datën Urađeno na dan Created On	Azhuruar Ažurirano Updated
ARAT E BRECALIVE				



A.2 LLOJI I SHFRYTËZIMIT / VRSTA KORISCENJA / TYPE OF USE

Numbri Brotj Number	Lloji i shfrytëzimit të parcelës Vrsta korisçenja parcelle Parcel Type Of Use	Shfrytëzimi aktual i parcelës Trenutno korisçenje parcelle Parcel Current Use	Kualiteti i klasës Kualiteti i klasës Quality Class	Sipërfaqja (m ²) Površina (m ²) Area
1	Bujqësore/Poljoprivredno/Agriculture	Araz/Nive/Arable	Arë E Klasës 4/Nivë 4 Klasse/4th Class Arable Land	4401

B. PRONARI/POSEDUESI - VLASNIK/DRŽALAC - OWNER/POSSESSOR

Të drejtat Prava Rights	Emri Ismi Name	Nr. personal Isceni broj ID. No.	Vendbanimi Prebivaliste Resident	Kodi postar Poštanski kod Postal code	Hatësitë e adresës Pojednostoi adrese Address details	Pjesa e pronës Dio imovine Share quota	Pershkrimi Opis Description	Azhuaruar Azurirano Updated
Posedim individual / Individualna Drazvina / Single possessor	HASANI VELLI (AJET)	1015373667	LIVADICE / LIVADICA / LIVADICE			1/1	209/2018	17.07.2018

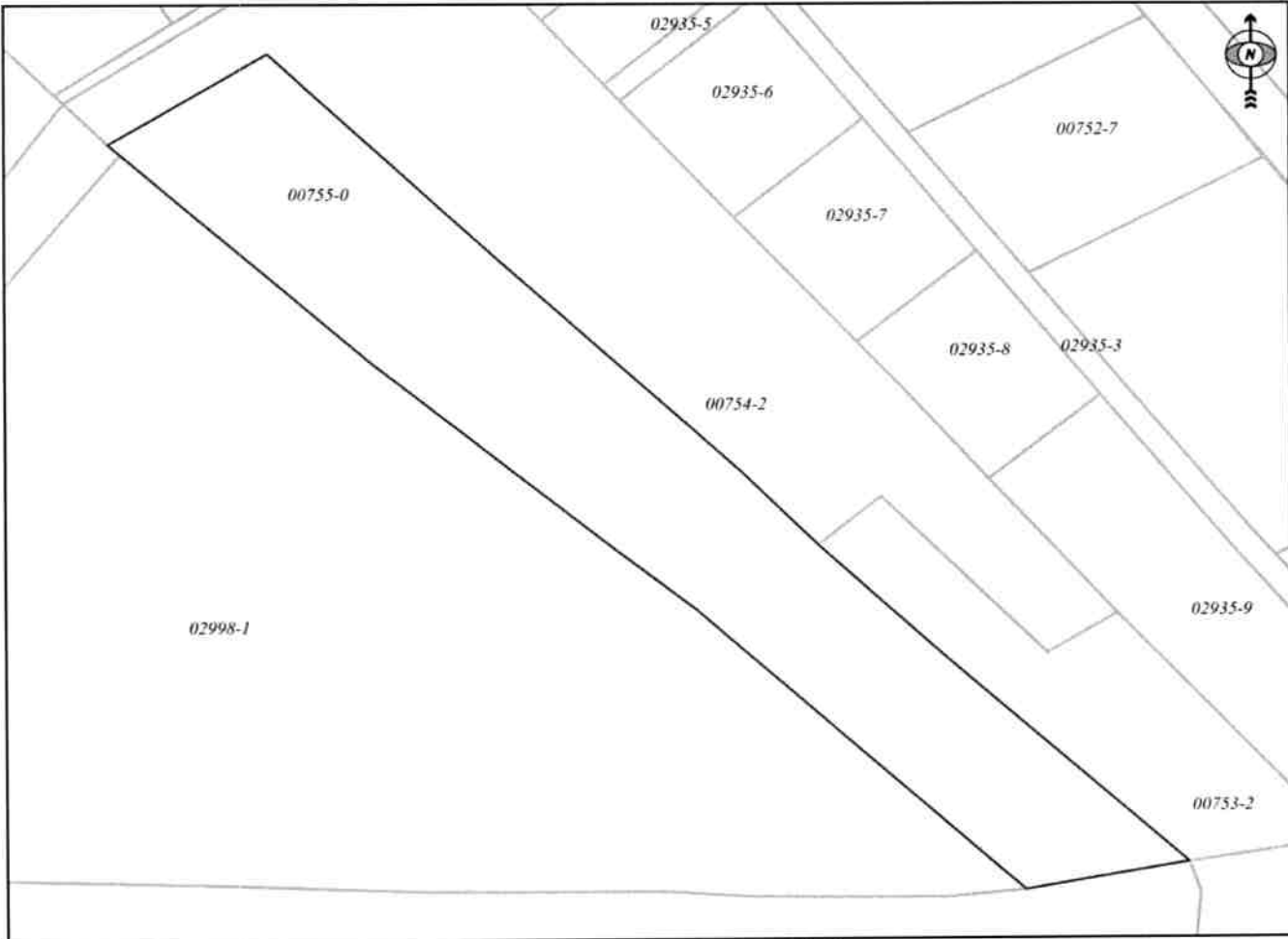


REPUBLIKA E KOSOVËS / REPUBLIKA KOSOVA / REPUBLIC OF KOSOVO
QEVERIA E KOSOVËS / VLADA KOSOVA / GOVERNMENT OF KOSOVA
MINISTRIA E MJEDISIT, PLANIFIKIMIT HAPËSINOR DHE INFRASTRUKTURËS
MINISTARSTVO ŽIVOTNE SREDINE, PROSTORNOG PLANIRANJA I INFRASTRUKTURE
MINISTRY OF ENVIRONMENT, SPATIAL PLANNING AND INFRASTRUCTURE

AGJENCIA KADASTRALE E KOSOVËS/ KATASTARSKA AGENCIJA KOSOVA/ KOSOVA CADASTRAL AGENCY
KOPJA E PLANIT / KOPIJA PLANA / COPY PLAN


Zyra Kadastrale Komunale/ Opštinska Katastarska Kancelarija /Municipal Cadastral Office : **PODUJEVË**
Zona Kadastrale / Katastarska Zona / Cadastral Zone: Podujevë

Njësia/Jedinica/Unit	Tipi/Vrsta/Type	Sipërfaqja/Povšina/Area m ²
P-71712062-00755-0	Parcelë / Parcela / Parcel	4401



Shkalla/Razmera/Scale: 1:1091

Punoi/Obradio/Created: Labinot

Nënshkrimi/Potpis/Signature: 

Shënim/Beleška/Note:

Data/ Data/Date: 19.12.2023

Koha/ Vreme/ Time: 10:31:21





Republika e Kosovës
Republic of Kosovo

Ministria e Mjedisit, Planifikimit Hapësinor dhe Infrastrukturës / Ministarstvo Životne Sredine, Prostornog Planiranja i Infrastrukture /
Ministry of Environment, Spatial Planning and Infrastructure
AGJENCIA KADASTRALE E KOSOVËS / KATASTARSKA AGENCIJA KOSOVA / KOSOVO CADASTRAL AGENCY

CERTIFIKATË / CERTIFIKAT / CERTIFICATE

NUMËSIA KADASTRALE / KATASTARSKA JEDINICA / CADASTRAL UNIT : P-71712062-02998-1

Numri i lëndës / Broj Predmet / Case Referent Number: 08-942/06-0088267/23
Data dhe koha e lëshimit / Datum i vremen izdavanja / Date and time of submission: 18.12.2023 - 15:18
Komuna / Opština / Municipality: PODUJEVË / PODUJEVO / PODUJEVË
Zona kadastrale / Katastarska Zona / Cadastral Zone: Podujevë / Podujevo / Podjevië
Zyra Kadastrale Komune / Opštinska Katastarska Kancelarija / Municipal Cadastral Office: PODUJEVË / PODUJEVO / PODUJEVË

A. TË DHËNAT PËR NUMËSINË KADASTRALE / PODACI O KATASTARSKOJ JEDINICI / CADASTRAL UNIT DATA

Numri i njësisë kadastrale Broj katastarske jedinice Cad. Unit. No.	Lloji i njësisë Vrsta Jedinice Unit. Type	Lloji i pronë Vrsta imovine Property Type	Zona U/R G/S U/R	Sipërfaqja Površina Area (m ²)	Përshkrim Opis Description	Krijuar më datën Uradjeno na dan Created On	Azhuruar Ažurirano Updated
P-71712062-02998-1	PARCELË / PARCELA / PARCEL	Pronë private / Privatna Imovina / Privately owned Land	Urban	14520	155/2018	02.07.2018	

A.1 ADRESA E NUMËSISË KADASTRALE / ADRESA KATASTARSKE JEDINICE / CADASTRAL UNIT ADDRESS

Vendi i kualtur Mesto zvano Called place	Kodi Postal Poštanski Kod Postal Code	Emri i rrugës Naziv ulice Street name	Krijuar më datën Uradjeno na dan Created On	Azhuruar Ažurirano Updated
ARAT E BRECALIVE-PODJEVË			02.07.2018	



Y. Shkurbi

A.2 LLOJI I SHFRYTËZIMIT / VRSTA KORISCENJA / TYPE OF USE

Numri Broj Number	Lloji i shfrytëzimit të parcelës Vrsta koriscenja parcelle Parcel Type Of Use	Shfrytëzimi aktual i parcelës Trenutno koriscenje parcelle Parcel Current Use	Kualiteti i klasës Kvalitet klase Quality Class	Sipërfaqja (m ²) Površina (m ²) Area
1	Bujqësore/Poljoprivredno/Agriculture	Arat/Njive/Arable	Arë E Klases 4/Njiva 4 Klase/4th Class Arable Land	14520

B. PRONARI/POSEDUESI - VLASNIK/DRŽALAC - OWNER/POSSESSOR

Të drejtat Prava Rights	Emri Ime Name	Nr. personal Licen broj ID. No.	Vendbanimi Prebivaliste Resident	Kodi postal Poštanski kod Postal code	Hollësitë e adresës Pojednostoi adrese Address details	Pjesa e pronës Deo imovine Share quota	Pershkrimi Opis Description	Azhuruar Ažurirano Updated
Posedim individual / Individualna Drzavina / Single Possessor	HASANI VELLI (AJET)	1015373667	LIVADICE / LIVADICA / LIVADICE /			1/1	222/2016	02.07.2018



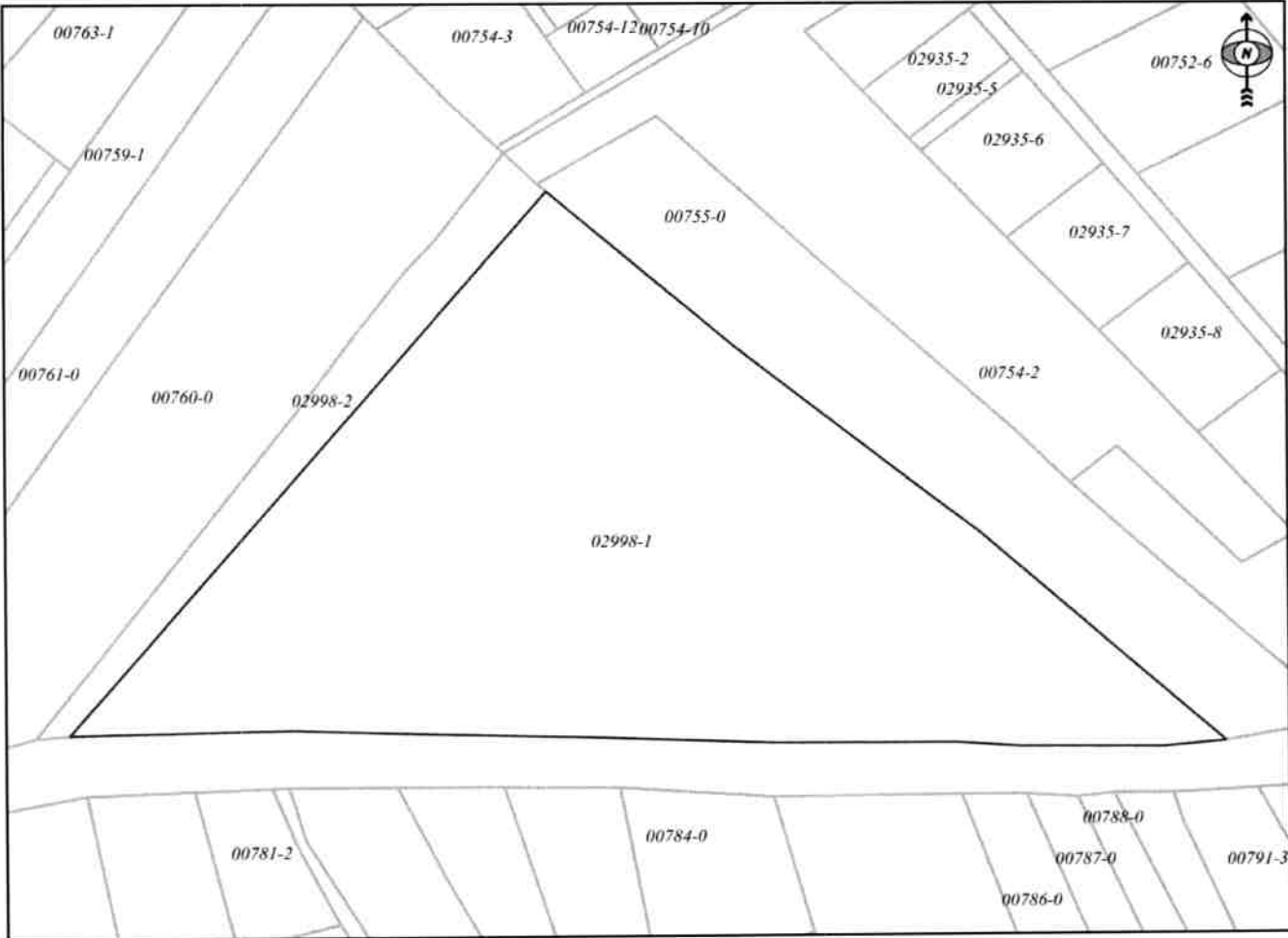
REPUBLIKA E KOSOVËS / REPUBLIKA KOSOVA / REPUBLIC OF KOSOVO
QEVERIA E KOSOVËS / VLADA KOSOVA / GOVERNMENT OF KOSOVA
MINISTRIA E MJEDISIT, PLANIFIKIMIT HAPËSINOR DHE INFRASTRUKTURËS
MINISTARSTVO ŽIVOTNE SREDINE, PROSTORNOG PLANIRANJA I INFRASTRUKTURE
MINISTRY OF ENVIRONMENT, SPATIAL PLANNING AND INFRASTRUCTURE

AGJENCIA KADASTRALE E KOSOVËS/ KATASTARSKA AGENCIJA KOSOVA/ KOSOVA CADASTRAL AGENCY

KOPJA E PLANIT / KOPIJA PLANA / COPY PLAN


Zyra Kadastrale Komunale/ Opštinska Katastarska Kancelarija /Municipal Cadastral Office : PODUJEVË
Zona Kadastrale / Katastarska Zona / Cadastral Zone: Podujevë

Njësia/Jedinica/Unit	Tipi/Vrsta/Type	Sipërfaqja/Povšina/Area m ²
P-71712062-02998-1		



Shkalla/Razmera/Scale: 1:1452

Punoi/Obradio/Created: Labinot

Nënshkrimi/Potpis/Signature: 

Shënim/Beleška/Note:

Data/ Data/Date: 19.12.2023

Koha/ Vreme/ Time: 10:32:10





Republika e Kosovës

Republika Kosova-Republic of Kosovo

Qeveria - Vlada - Government

Ministria e Mjedisit, Planifikimit Hapësinor dhe Infrastrukturës / Ministarstvo Životne Sredine, Prostornog Planiranja i Infrastrukture /

Ministry of Environment, Spatial Planning and Infrastructure

AGJENCIA KADASTRALE E KOSOVËS / KATASTARSKA AGENCIJA KOSOVA / KOSOVO CADASTRAL AGENCY

CERTIFIKATË / CERTIFIKAT / CERTIFICATE

NIËSIA KADASTRALE / KATASTARSKA JEDINICA / CADASTRAL UNIT : P-71712062-02998-2

Numri i lëndës / Broj Predmet / Case Referent Number:

08-942/06-0088267/23

Data dhe koha e lëshimit / Datum i vreme izdavanja / Date and time of submission:

18.12.2023 - 15:18

Komuna / Opština / Municipality:

PODULJEVË / PODULJEVO / PODULJEVË

Zona kadastrale / Katastarska Zona / Cadastral Zone:

Poduljevë / Poduljevo / Podjevë

Zyra Kadastrale Komune / Opštinska Katastarska Kancelarija / Municipal Cadastral Office:

PODULJEVË / PODULJEVO / PODULJEVË

A. TË DHËNAT PËR NIËSINË KADASTRALE / PODACI O KATASTARSKOJ JEDINICI / CADASTRAL UNIT DATA

Numri i niësisë kadastrale Broj katastarske jedinice Cad. Unit. No.	Lloji i niësisë Vrsta jedinice Unit Type	Lloji i pronësisë Vrsta imovine Property Type	Zona U/R G/S U/R	Sipërfaqja Površina Area (m ²)	Përshkrim Opis Description	Krijuar më datën Uradjeno na dan Created On	Azhuruar Ažurirano Updated
P-71712062-02998-2	PARCELE / PARCELA / PARCEL	Pronë private / Privatna imovina / Privately owned Land	Urban	1394	155/2018	02.07.2018	

A.1 ADRESA E NIËSISË KADASTRALE / ADRESA KATASTARSKE JEDINICE / CADASTRAL UNIT ADDRESS

Vendi i qajatur Mesto zvano Called place	Kodi Postal Poštanski Kod Postal Code	Emri i rrugës Naziv ulice Street name	Krijuar më datën Uradjeno na dan Created On	Azhuruar Ažurirano Updated
ARATE BRECALIVE-PODJEVË			02.07.2018	



[Signature]

A.2 LLOJI I SHFRYTËZIMIT / VRSTA KORISCENJA / TYPE OF USE

Numri Broy Number	Lloji i shfrytëzimit të parcelës Vrsta koriscenja parcelle Parcel Type Of Use	Shfrytëzimi aktual i parcelës Trenutno koriscenje parcelle Parcel Current Use	Kualiteti i Klases Kualitet klase Quality Class	Superfaqja Površina Area (m ²) (m ²)
1	Bujqësore-Poliprivredne/Agriculture	Aar/Nivee/Arable	Are E Klases 4/Nivya 4 Klase/4th Class Arable Land	1394

B. PRONARI/POSEDUESI - VLASNIK/DRŽALAC - OWNER/POSSESSOR

Të drejtat Prava Rights	Emri Imer Name	Nr. personal Licen broj ID. No.	Vendbanimi Prebivaliste Resident	Kodi posttal Postanski kod Postal code	Hollësitë e adresës Pojednostni adrese Address details	Pjesa e pronës Deo imovine Share quota	Pershkrimi Opis Description	Azhuruar Ažurirano Updated
Posedim individual / Individualna Drzavina / Single possessor	Shala Nazmije (Bajram)	1015021957	PODUEVE / PODUEVO PODUEVE /		Rr Ilir Kumburci	1/1	209/2018	17.07.2018

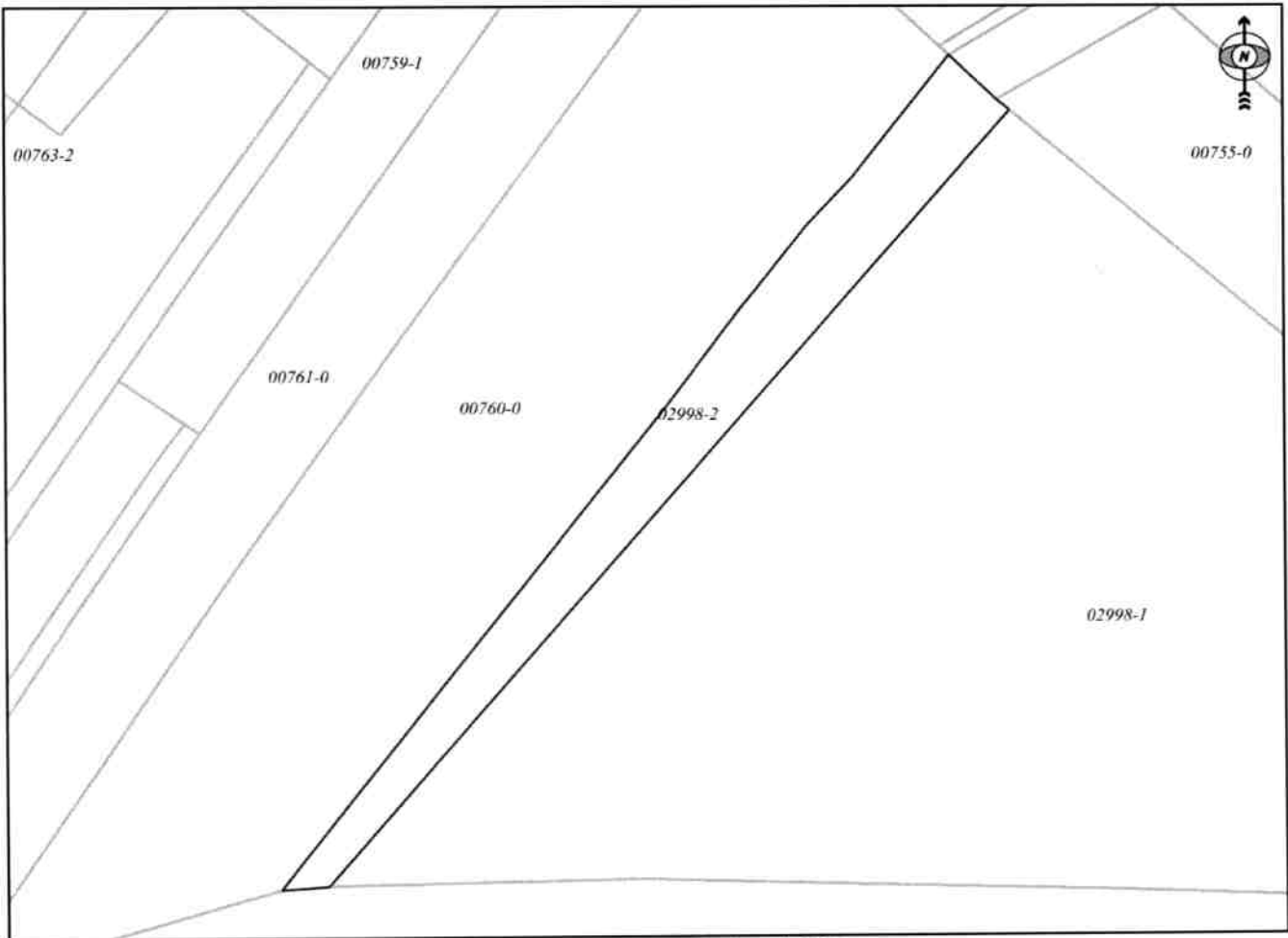


REPUBLIKA E KOSOVËS / REPUBLIKA KOSOVA / REPUBLIC OF KOSOVO
QEVERIA E KOSOVËS / VLADA KOSOVA / GOVERNMENT OF KOSOVA
MINISTRIA E MJEDISIT, PLANIFIKIMIT HAPËSINOR DHE INFRASTRUKTURËS
MINISTARSTVO ŽIVOTNE SREDINE, PROSTORNOG PLANIRANJA I INFRASTRUKTURE
MINISTRY OF ENVIRONMENT, SPATIAL PLANNING AND INFRASTRUCTURE

AGJENCIA KADASTRALE E KOSOVËS/ KATASTARSKA AGENCIJA KOSOVA/ KOSOVA CADASTRAL AGENCY
KOPJA E PLANIT / KOPIJA PLANA / COPY PLAN


Zyra Kadastrale Komunale/ Opštinska Katastarska Kancelarija /Municipal Cadastral Office : **PODUJEVË**
Zona Kadastrale / Katastarska Zona / Cadastral Zone: Podujevë

Njësia/Jedinica/Unit	Tipi/Vrsta/Type	Sipërfaqja/Povšina/Area m ²
P-71712062-02998-2	Parcelë / Parcela / Parcel	1394



Shkalla/Razmera/Scale: 1:1014

Punoi/Obradio/Created: Labinot

Nënshkrimi/Potpis/Signature: 

Shënim/Beleška/Note:

Data/ Data/Date: 19.12.2023

Koha/ Vreme/ Time: 10:33:00





Republika e Kosovës

Republika Kosovo-Republic of Kosovo

Qeveria - Vlada - Government

Ministria e Mjedisit, Planifikimit, Hapësinor dhe Infrastrukturës / Ministarstvo Životne Sredine, Prostornog Planiranja i Infrastrukture /

Ministry of Environment, Spatial Planning and Infrastructure

AGJENCIA KADASTRALE E KOSOVËS / KATASTARSKA AGENCIJA KOSOVA / KOSOVO CADASTRAL AGENCY

CERTIFIKATË / CERTIFIKAT / CERTIFICATE

NJËSIA KADASTRALE / KATASTARSKA JEDINICA / CADASTRAL UNIT : P-71712046-00225-0

Numri i lëndës / Broj Predmet / Case Referent Number: 08-942/06-0088267/23
Data dhe koha e lëshimit / Datum i vreme izdavanja / Date and time of submission: 18.12.2023 - 15:21
Komuna / Opština / Municipality: PODUJEVË / PODUJEVO / PODUJEVË
Zona kadastrale / Katastarska Zona / Cadastral Zone: Livadiçë / Livadica / Livadiçe
Zyra Kadastrale Komune / Opštinska Katastarska Kancelarija / Municipal Cadastral Office: PODUJEVË / PODUJEVO / PODUJEVË

A. TË DHËNAT PËR NJËSINË KADASTRALE / PODACI O KATASTARSKOJ JEDINICI / CADASTRAL UNIT DATA

Numri i njësise kadastrale Broj katastarske jedinice Cad. Unit. No.	Lloji i njësise Vrsta Jedinice Unit Type	Lloji i pronës Vrsta Imovine Property Type	Zona U/R C/S U/R	Sipërfaqja Površina Area (m ²)	Përshkrim Opis Description	Krijuar më datën Uradjeno na dan Created On	Azhuruar Ažurirano Updated
P-71712046-00225-0	PARCELE / PARCELA / PARCEL.	Pronë shoqërore / Društvena Imovina / Socially owned Land		1677			

A.1 ADRESA E NJËSISË KADASTRALE / ADRESA KATASTARSKE JEDINICE / CADASTRAL UNIT ADDRESS

Vendi i quajtur Mesto zvano Called place	Kodi Postal Poštanski Kod Postal Code	Emri i rruges Naziv ulice Street Name	Krijuar më datën Uradjeno na dan Created On	Azhuruar Ažurirano Updated
FUSHA E LIVADICËS				



A2.LIQUID SHFRYTËZIMIT / VRSTA KORISCENJA / TYPE OF USE

Numri Breo Number	Lloji i shfrytëzimit të parcelës Vrsta korisçenja parcelë Parcel Type Of Use	Shfrytëzimi aktual i parcelës Trenutno korisçenje parcelë Parcel Current Use	Kualiteti i klasesë Kualitet klase Quality Class	Sipërfaqja (m ²) Površina Area (m ²)
1	Bujqësori-Poljoprivredno-Agriculture	Livadh/Livade-meadow	Livadh I Klasesë 4/Livada4 Klasse-4th Class Meadow	1677

B. PRONARI/POSEDUESI - VLASNIK/DRŽALAC - OWNER/POSSESSOR

Te drejtat Prava Rights	Emri Ime Name	Nr. personal Licni broj ID. No.	Vendbanimi Prebivaliste Resident	Kodi postar Poštanski kod Postal code	Indikset e adresës Pojednostni adrese Address details	Pjesa e pronës Dio imovine Share quota	Pershkrimi Opis Description	Azhuruar Azurirano Updated
Poseçion individual / Individualna Drzavina / Single possessor	Komuna e Podujevës	600534046	PODUEVE / PODUEVO PODUEVE / PODUEVE /		NLHI GASHI	1/1	VENDIMI PER PUNDMITAR. SHPROSNIM NR.106132.DT.08.03.2023 VENDIMI I AKP NR.REF.BD-181/3 DT.29.08.5.2023 KIDPP.13-2023	14.06.2023



REPUBLIKA E KOSOVËS / REPUBLIKA KOSOVA / REPUBLIC OF KOSOVO
QEVERIA E KOSOVËS / VLADA KOSOVA / GOVERNMENT OF KOSOVA
MINISTRIA E MJEDISIT, PLANIFIKIMIT HAPËSINOR DHE INFRASTRUKTURËS
MINISTARSTVO ŽIVOTNE SREDINE, PROSTORNOG PLANIRANJA I INFRASTRUKTURE
MINISTRY OF ENVIRONMENT, SPATIAL PLANNING AND INFRASTRUCTURE

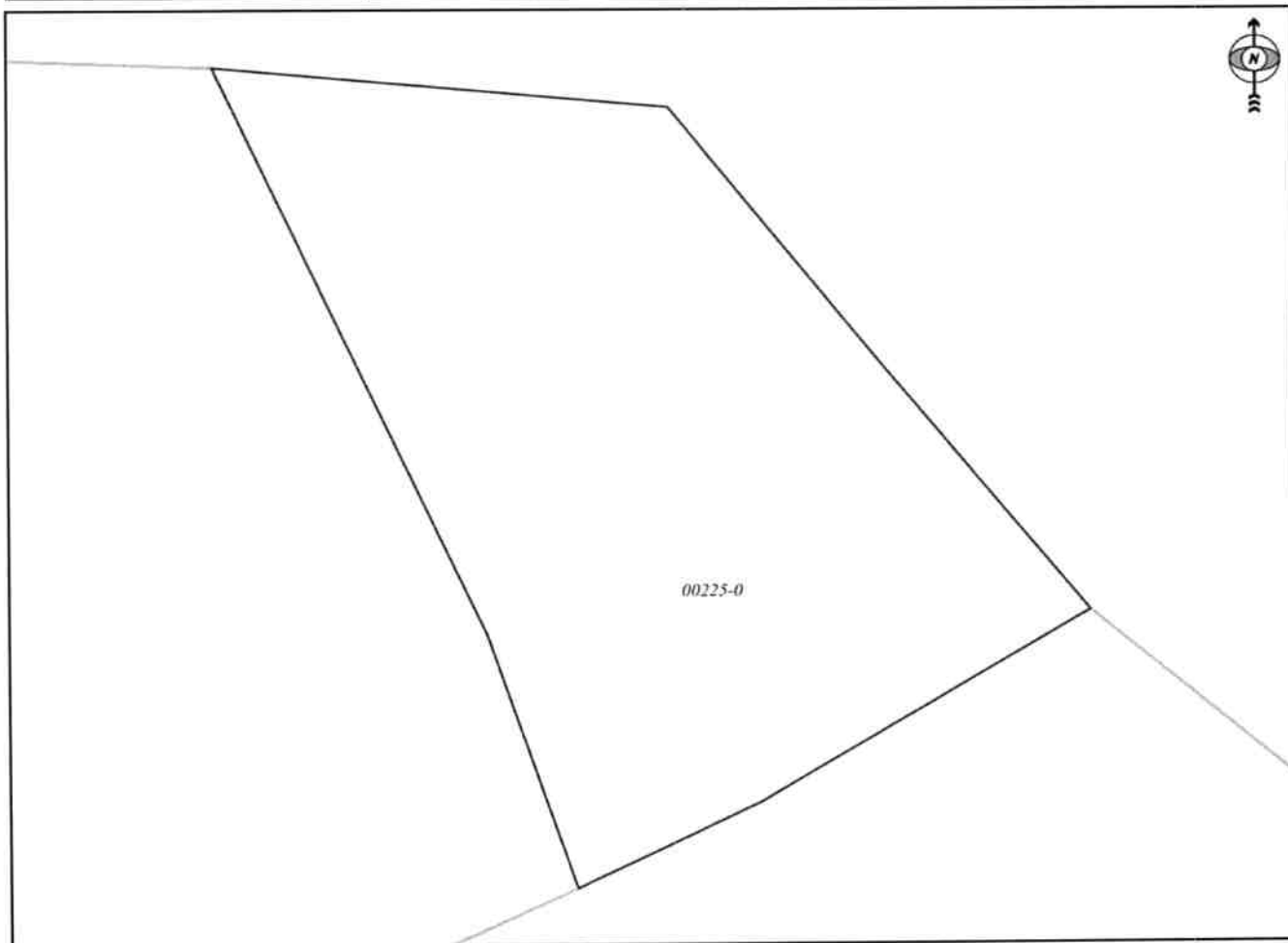
AGJENCIA KADASTRALE E KOSOVËS/ KATASTARSKA AGENCIJA KOSOVA/ KOSOVA CADASTRAL AGENCY

KOPJA E PLANIT / KOPIJA PLANA / COPY PLAN

Zyra Kadastrale Komunale/ Opštinska Katastarska Kancelarija /Municipal Cadastral Office : PODUJEVË


Zona Kadastrale / Katastarska Zona / Cadastral Zone: Livadicë

Njësia/Jedinica/Unit	Tipi/Vrsta/Type	Sipërfaqja/Povšina/Area m ²
P-71712046-00225-0	Parcelë / Parcela / Parcel	1677



Shkalla/Razmera/Scale: 1:470

Punoi/Obradio/Created: Labinot

Nënshkrimi/Potpis/Signature: 

Shënim/Beleška/Note:

Data/ Data/Date: 19.12.2023

Kopja/ Yrme/ Time: 02:26:56





Republika e Kosovës

Republika Kosovo-Republic of Kosovo

Qeveria - Vlada - Government

Ministria e Mjedisit, Planifikimit Hapësinor dhe Infrastrukturës / Ministarstvo Životne Sredine, Prostornog Planiranja i Infrastrukture /

Ministry of Environment, Spatial Planning and Infrastructure

AGJENCIA KADASTRALE E KOSOVËS / KATASTARSKA AGENCIJA KOSOVA / KOSOVO CADASTRAL AGENCY

CERTIFIKATË / CERTIFIKAT / CERTIFICATE

NJËSIA KADASTRALE / KATASTARSKA JEDINICA / CADASTRAL UNIT : P-71712046-00228-0

Numri i lëndës / Broj Predmet / Case Referent Number:

08-942/06-0088267/23

Data dhe koha e jeshimit / Datum i vreme izdavanja / Date and time of submission:

18.12.2023 - 15:21

Komuna / Opština / Municipality:

PODUEVË / PODUEVO / PODUEVË

Zona kadastrale / Katastarska Zona / Cadastral Zone:

Livadiçë / Livadica / Livadiçë

Zyra Kadastrale Komunale / Opštinska Katastarska Kancelarija / Municipal Cadastral Office:

PODUEVË / PODUEVO / PODUEVË

A. TË DHËNAT PËR NJËSINË KADASTRALE / PODACI O KATASTARSKOJ JEDINICI / CADASTRAL UNIT DATA

Numri i njësise kadastrale Broj katastarske jedinice Cad. Unit. No.	Lloji i njësise Vrsta Jedinice Unit Type	Lloji i pronës Vrsta Imovine Property Type	Zona U/R G/S U/R	Sipërfaqja Površina Area (m ²)	Pershkrim Opis Description	Krijuar më datën Uradjeno na dan Created On	Azhuruar Azurirano Updated
P-71712046-00228-0	PARCELË / PARCELA / PARCEL	Pronë private / Privatna Imovina / Privately owned Land		7062			

A.1 ADRESA E NJËSISË KADASTRALE / ADRESA KATASTARSKE JEDINICE / CADASTRAL UNIT ADDRESS

Vendi i quajtur Mesto zvano Called place	Kodi Postal Poštanski Kod Postal Code	Emri i rrugës Naziv ulice Street name	Krijuar më datën Uradjeno na dan Created On	Azhuruar Azurirano Updated
FUSHA E LIVADICËS				



A2 LLOJII I SHFRYTËZIMIT / VRSTA KORISCENJA / TYPE OF USE

Numri Pirroi Number	Lloji i shfrytëzimit të parcelës Vrsta korisçenja parcelë Parcel Type Of Use	Shfrytëzimi aktual i parcelës Trenutino korisçenja parcelë Parcel Current Use	Kualiteti i klasës Kvaliteti Klasse Quality Class	Sipërfaqja Površina (m ²) (m ²)
1	Bujqësore Polje/Priveho Agriculture	Arat/Njive/Arable	Arë E Klasës 4/Nivë 4 Klasse/4th Class Arable Land	7062

B. PRONAR/POSEDUESI - VLASNIK/DRŽALAC - OWNER/POSSESSOR

Te drejtat Prava Rights	Emri Ismi Name	Nr. personal Licen broj ID. No.	Vendbanimi Prebivaliste Resident	Kodi postar Poštanski kod Postal code	Hollësitë e adresës Pojedinosti adrese Address details	Pjesa e pronës Dio imovine Share quota	Pershkrimi Opis Description	Azhurnuar Ažurirano Updated
Poseidim individual / Individualna Društvena / Single possessor	HAJDARI BAJRAM (ALL)	1015371958	PODURVE / PODURVENO /PODURVE /		ZAHIR PALAZITI	1/1	11/2015	02.09.2015

C. HIPOTEKA - HIPOTEKA - MORTGAGE

C.1. Informata për hipotekën - Informacija o hipoteci - Mortgage information

Shuma e borxhit Iznos duga Amount of debt	Shuma e borxhit me shkronj Iznos duga slovena Amount debt in writing	Data e kihimit Datum isteka Due date	Prioriteti Prioritet Priority	Afat dhe kushtet Rokovi i uslovi Terms and conditions	Pershkrimi Opis Description	Azhurnuar Ažurirano Updated
110000 EUR	NjëQindëDhjetëMijë	11.12.2022	3	Me afat kihimi për 60 muaj	Marteshje mbli Hipotekën nr.rend.1.p.8103/17 nr.rif.2308/17	15.12.2017
1000000 EUR	NjëMilion	26.06.2025	4	60 Muaj	Marteshja mbli Hipotekën me Nr. Rend.1537/2020 Nr. Ref.1050/2020 dt.26.06.2020 Resh. 1/2020	06.07.2020
500000 EUR	PesëQindëMijë	25.11.2026	5	60 Muaj	Marteshja mbli Hipotekën me Nr. Rend.12961/2021 Nr. Ref.3389/2020 dt.25.11.2021 Resh.40-2021	20.12.2021

C2 Komponentët e hipotekës - Komponente hipoteke - Mortgage components

Te drejtat Prava Rights	Emri Imer Name	Nr. personal Ishni profi ID No.	Vendbanimi Prehivalitë Residence	Kodi postal Postanski kod Postal code	Hollësitë e adresës Pojethosti adrese Address details	Pershkrimi Opis Description	Azhuruar Azurirano Updated
PENGJHENËSI / Duznik- Hipotekami / MORTGAGOR	HAJDARI BAJRAM (ALL)	1015371958	PODUEVE / PODUEVO PODUEVE /		ZAHIR PAJAZITI	Marveshja mbi Hipoteken nr.rend. Lp. 8103/17 nr.rft. 2208-17	15.12.2017
PENGMARRËSI / Posaçac- Hipotekami / MORTGAGOR	T.C.Zirraat Bankasi A.S.-Dega Kosovë	71069397	BIBAI BIBA BIBAI /		ZAHIR PAJAZITI	Marveshje mbi Hipoteken nr.rend.Lp. 8103/17 nr.rft.2208-17	15.12.2017
BORXHIJU / Duznik DEBTOR	NTP "ANANAS-IMPExS"	80076541	PODUEVE / PODUEVO PODUEVE /		ZAHIR PAJAZITI	Marveshje mbi Hipoteken nr.rend.Lp. 8103/17 nr.rft.2208-17	15.12.2017
PENGJHENËSI / Duznik- Hipotekami / MORTGAGOR	HAJDARI BAJRAM (ALL)	1015371958	PODUEVE / PODUEVO PODUEVE /		ZAHIR PAJAZITI	Marveshja mbi Hipoteken me Nr.-Rend.3527/2020 Nr.-Ref.1050/2020 dt.26.06.2020 Rexh-1/2020	06.07.2020
PENGMARRËSI / Posaçac- Hipotekami / MORTGAGOR	T.C.Zirraat Bankasi A.S.-Dega Kosovë	810839748	/ /			Marveshja mbi Hipoteken me Nr.-Rend.3527/2020 Nr.-Ref.1050/2020 dt.26.06.2020 Rexh-1/2020	06.07.2020
BORXHIJU / Duznik DEBTOR	Ananas-Impex S.H.P.K.	810428393	PODUEVE PODUEVO PODUEVE /		P.N. Zahir Pajaziti	Marveshja mbi Hipoteken me Nr.-Rend.12961/2021 Nr.-Ref.3389/2020 dt.25.11.2021 Rexh-40/2021	20.12.2021
PENGJHENËSI / Duznik- Hipotekami / MORTGAGOR	HAJDARI BAJRAM (ALL)	1015371958	PODUEVE / PODUEVO PODUEVE /		ZAHIR PAJAZITI	Marveshja mbi Hipoteken me Nr.-Rend.12961/2021 Nr.-Ref.3389/2020 dt.25.11.2021 Rexh-40/2021	20.12.2021
PENGMARRËSI / Posaçac- Hipotekami / MORTGAGOR	T.C.Zirraat Bankasi A.S.-Dega Kosovë	810839748	/ /			Marveshja mbi Hipoteken me Nr.-Rend.12961/2021 Nr.-Ref.3389/2020 dt.25.11.2021 Rexh-40/2021	20.12.2021
BORXHIJU / Duznik DEBTOR	Ananas-Impex S.H.P.K.	810428393	PODUEVE PODUEVO PODUEVE /		P.N. Zahir Pajaziti	Marveshja mbi Hipoteken me Nr.-Rend.12961/2021 Nr.-Ref.3389/2020 dt.25.11.2021 Rexh-40/2021	20.12.2021



REPUBLIKA E KOSOVËS / REPUBLIKA KOSOVA / REPUBLIC OF KOSOVO
QEVERIA E KOSOVËS / VLADA KOSOVA / GOVERNMENT OF KOSOVA
MINISTRIA E MJEDISIT, PLANIFIKIMIT HAPËSINOR DHE INFRASTRUKTURËS
MINISTARSTVO ŽIVOTNE SREDINE, PROSTORNOG PLANIRANJA I INFRASTRUKTURE
MINISTRY OF ENVIRONMENT, SPATIAL PLANNING AND INFRASTRUCTURE

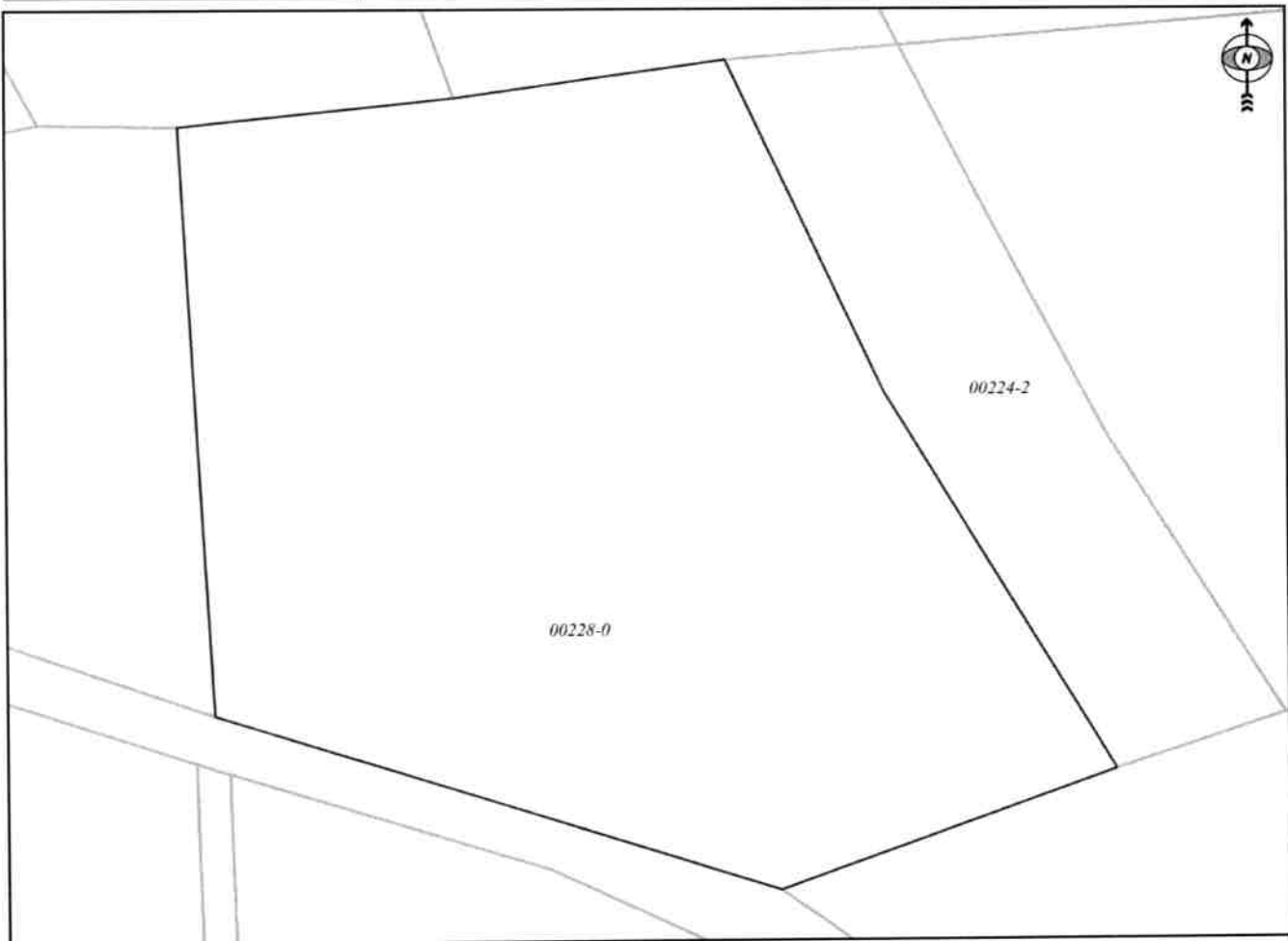
AGJENCIA KADASTRALE E KOSOVËS/ KATASTARSKA AGENCIJA KOSOVA/ KOSOVA CADASTRAL AGENCY

KOPJA E PLANIT / KOPIJA PLANA / COPY PLAN

Zyra Kadastrale Komunale/ Opštinska Katastarska Kancelarija /Municipal Cadastral Office : PODUJEVË

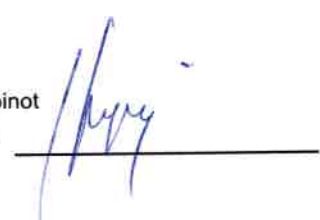
Zona Kadastrale / Katastarska Zona / Cadastral Zone: Livadicë

Njësia/Jedinica/Unit	Tipi/Vrsta/Type	Sipërfaqja/Povšina/Area m ²
P-71712046-00228-0	Parcelë / Parcela / Parcel	7062



Shkalla/Razmera/Scale: 1:785

Punoi/Obradio/Created: Labinot

Nënshkrimi/Potpis/Signature: 

Shënim/Beleška/Note:

Data/ Data/Date: 19.12.2023

Koha/ Vreme/ Time: 02:29:03





Republika e Kosovës

Republika Kosovo-Republic of Kosovo

Qeveria - Vlada - Government

Ministria e Mjedisit, Planifikimit Hapësinor dhe Infrastrukturës / Ministarstvo Životne Sredine, Prostornog Planiranja i Infrastrukture /

Ministry of Environment, Spatial Planning and Infrastructure

AGJENCIA KADASTRALE E KOSOVËS / KATASTARSKA AGENCIJA KOSOVA / KOSOVO CADASTRAL AGENCY

CERTIFIKATË / CERTIFIKAT / CERTIFICATE

NJËSIA KADASTRALE / KATASTARSKA JEDINICA / CADASTRAL UNIT : P-71712046-00238-0

Numri i lëndës / Broj Predmet / Case Referent Number: 08-942/06-0088267/23
Data dhe koha e lëshimit / Datum i vreme izdavanja / Date and time of submission: 18.12.2023 - 15:22
Komuna / Opština / Municipality: PODUJEVË / PODUJEVO / PODUJEVË
Zona kadastrale / Katastarska Zona / Cadastral Zone: Livadice / Livadica / Livadice
Zyra Kadastrale Komune / Opštinska Katastarska Kancelarija / Municipal Cadastral Office: PODUJEVË / PODUJEVO / PODUJEVË

A. TË DHËNAT PËR NJËSINË KADASTRALE / PODACI O KATASTARSKOJ JEDINICI / CADASTRAL UNIT DATA

Numri i njësise kadastrale Broj katastarske jedinice Cad. Unit. No.	Lloji i njësise Vrsta Jedinice Unit Type	Lloji i pronës Vrsta Imovine Property Type	Zona U/R C/S U/R	Sipërfaqja Površina Area (m ²)	Përshkrim Opis Description	Krijuar më datën Uradjeno na dan Created On	Azhuruar Ažurirano Updated
P-71712046-00238-0	PARCELE / PARCELA / PARCEL.	Pronë shoqërore / Društvena Imovina / Socially owned Land		5924	7-2002		

A.1 ADRESA E NJËSISË KADASTRALE / ADRESA KATASTARSKE JEDINICE / CADASTRAL UNIT ADDRESS

Vendi i quajtur Mesto zvano Called place	Kodi Postal Poštanski Kod Postal Code	Emri i rrugës Naziv ulice Street name	Krijuar më datën Uradjeno na dan Created On	Azhuruar Ažurirano Updated
FUSHA E LIVADICES				



A.2 LLOJI I SHFRYTËZIMIT / VRSTA KORISCENJA / TYPE OF USE

Numri Breo Number	Lloji i shfrytëzimit të parcesë Vrsta korisçenja parcele Parcel Type Of Use	Shfrytëzimi aktual i parcesë Trenutna korisçenja parcele Parcel Current Use	Kualiteti i klases Kualiteti klase Quality Class	Superfaqja (m ²) Povërshina Area (m ²)
1	Bujqësore Poljoprovredno/Agriculture	Arabi/Nive/Arabic	Arë E Klases 5/Nivna 5 Klase/5th Class Arabic Land	5924

B. PRONARI/POSEDESI - VLASNIK/DRŽALAC - OWNER/POSSESSOR

Titulli i drejtuarit Prava Rights	Emri i Ismi Name	Nr. personal Lentit broj ID. No.	Vendbanimi Prebivaliste Resident	Kodi postakal Postanski kod Postal code	Hollësitë e adresës Pojedinosti adrese Address details	Pjesa e pronës Dioe imovine Share quota	Pershkrimi Opis Description	Azhuruar Azurirano Updated
Posedim individual / Indivudualna Drazvina / Single possessor	PRONË SHOOQËRORE KOOOPERATIVA BUJQËSORE - PODJEVE	KC/DI/708618	PODJEVE / PODJEVO PODJEVE /			1/1	7-2002	



REPUBLIKA E KOSOVËS / REPUBLIKA KOSOVA / REPUBLIC OF KOSOVO
QEVERIA E KOSOVËS / VLADA KOSOVA / GOVERNMENT OF KOSOVA
MINISTRIA E MJEDISIT, PLANIFIKIMIT HAPËSINOR DHE INFRASTRUKTURËS
MINISTARSTVO ŽIVOTNE SREDINE, PROSTORNOG PLANIRANJA I INFRASTRUKTURE
MINISTRY OF ENVIRONMENT, SPATIAL PLANNING AND INFRASTRUCTURE

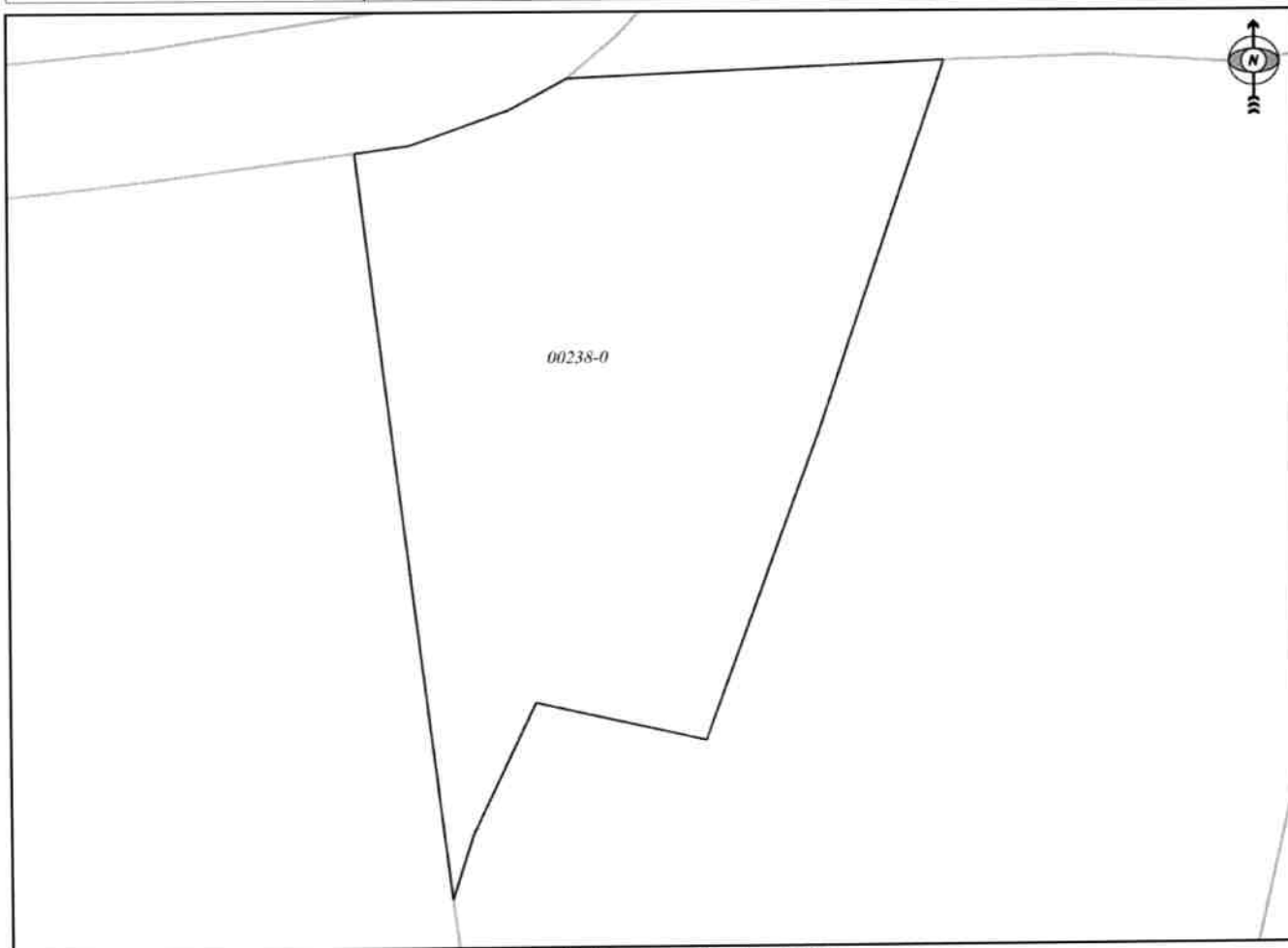
AGJENCIA KADASTRALE E KOSOVËS/ KATASTARSKA AGENCIJA KOSOVA/ KOSOVA CADASTRAL AGENCY

KOPJA E PLANIT / KOPIJA PLANA / COPY PLAN

Zyra Kadastrale Komunale/ Opštinska Katastarska Kancelarija /Municipal Cadastral Office : PODUJEVË

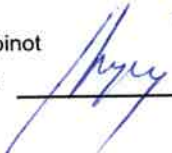
Zona Kadastrale / Katastarska Zona / Cadastral Zone: Livadicë

Njësia/Jedinica/Unit	Tipi/Vrsta/Type	Sipërfaqja/Povšina/Area m ²
P-71712046-00238-0	Parcelë / Parcela / Parcel	5924



Shkalla/Razmera/Scale: 1:965

Punoi/Obradio/Created: Labinot

Nënshkrimi/Potpis/Signature: 

Shënim/Beleška/Note:

Data/ Data/Date: 19.12.2023

Koha/ Vreme/ Time: 02:30:50





Republika e Kosovës

Republika Kosovo-Republic of Kosovo

Qeveria - Vlada - Government

Ministria e Mjedisit, Planifikimit Hapësinor dhe Infrastrukturës / Ministarstvo Životne Sredine, Prostornog Planiranja i Infrastrukture /

Ministry of Environment, Spatial Planning and Infrastructure

AGJENCIA KADASTRALE E KOSOVËS / KATASTARSKA AGENCIJA KOSOVA / KOSOVO CADASTRAL AGENCY

CERTIFIKATË / CERTIFIKAT / CERTIFICATE

NJËSIA KADASTRALE / KATASTARSKA JEDINICA / CADASTRAL UNIT : P-71712046-00235-0

Numri i lëndës / Broj Predmet / Case Referent Number:

08-942/06-0088267/23

Data dhe koha e lëshimit / Datum i vreme izdavanja / Date and time of submission:

18.12.2023 - 15:22

Komuna / Opština / Municipality:

PODUJEVË / PODUJEVO / PODUJEVË

Zona kadastrale / Katastarska Zona / Cadastral Zone:

Livadiç / Livadica / Livadiç

Zyra Kadastrale Komunale / Opštinska Katastarska Kancelarija / Municipal Cadastral Office:

PODUJEVË / PODUJEVO / PODUJEVË

A. TË DHËNAT PËR NJËSINË KADASTRALE / PODACI O KATASTARSKOJ JEDINICI / CADASTRAL UNIT DATA

Numri i njësise kadastrale Broj katastarske jedinice Cad. Unit. No.	Lloji i njësise Vrsta Jedinice Unit Type	Lloji i pronës Vrsta imovine Property Type	Zona U/R G/S U/R	Sipërfaqja Površina Area (m ²)	Përkthim Opis Description	Krijuar më datën Uradjeno na dan Created On	Azhuruar Azurirano Updated
P-71712046-00235-0	PARCELE / PARCELA / PARCEL.	Prone shoqërore / Društvena Imovina / Socially owned Land	Rural	40000	8-2002 RDPP.2/2012 VENDIM.NR.01/159-2.DT.28.09.2011		

A.1 ADRESA E NJËSISË KADASTRALE / ADRESA KATASTARSKE JEDINICE /CADASTRAL UNIT ADDRESS

Vendi i quajtur Mesto zvano Called place	Kodi Postal Poštanski Kod Postal Code	Emri i rrugës Naziv ulice Street name	Krijuar më datën Uradjeno na dan Created On	Azhuruar Azurirano Updated
FUSHAT E LIVADICËS				



A2 LLOJJI I SHFRYTËZIMIT / VRSTA KORISCENJA / TYPE OF USE

Numri Broy Number	Lloji i shfrytëzimit të parcelës Vrsta koriscenja parcelle Parcel Type Of Use	Shfrytëzimi aktual i parcelës Trenutno koriscenje parcelle Parcel Current Use	Kualiteti i klasës Kvalitet klase Quality Class	Sipërfaqja (m ²) Površina (m ²) Area (m ²)
1	Bujqësore-Polljoqivredno/Agriculture	Kullosar/Pashnjaci/Pasture	Kullosë E Klasës 2/Pashnjak 2 Klase/2nd Class Pasture	40000

B. PRONARI/POSEDUESI - VLASNIK/DRŽALAC - OWNER/POSSESSOR

Të drejtat Prava Rights	Emri Ime Name	Nr. personal Licenç broy ID. No.	Vendbanimi Prehvatiste Resident	Kodi postar Poštanski kod Postal code	Hollësitë e adresës Pojednostni adrese Address details	Pjesa e prorit Ideo imovine Share quota	Pershkrimi Opis Description	Azhurnuar Azurirano Updated
Pronesi individuale (Një Pronar) Individualno Vlasništvo (1 VJ) : Single Owner	Komuna e Podujevës	600534046	PODUJEVE / PODUJEVO RODJEVE /		NIFE GASIH	1/1	8.2002 R01PP 2/2012 VINDIM NR.01 159-2 DT:28.09.2011	



REPUBLIKA E KOSOVËS / REPUBLIKA KOSOVA / REPUBLIC OF KOSOVO
QEVERIA E KOSOVËS / VLADA KOSOVA / GOVERNMENT OF KOSOVA
MINISTRIA E MJEDISIT, PLANIFIKIMIT HAPËSINOR DHE INFRASTRUKTURËS
MINISTARSTVO ŽIVOTNE SREDINE, PROSTORNOG PLANIRANJA I INFRASTRUKTURE
MINISTRY OF ENVIRONMENT, SPATIAL PLANNING AND INFRASTRUCTURE

AGJENCIA KADASTRALE E KOSOVËS/ KATASTARSKA AGENCIJA KOSOVA/ KOSOVA CADASTRAL AGENCY

KOPJA E PLANIT / KOPIJA PLANA / COPY PLAN

Zyra Kadastrale Komunale/ Opštinska Katastarska Kancelarija /Municipal Cadastral Office : PODUJEVË


Zona Kadastrale / Katastarska Zona / Cadastral Zone: Livadicë

Njësia/Jedinica/Unit	Tipi/Vrsta/Type	Sipërfaqja/Povšina/Area m ²
P-71712046-00235-0	Parcelë / Parcela / Parcel	40000



Shkalla/Razmera/Scale: 1:1759

Punoi/Obradio/Created: Labinot

Nënshkrimi/Potpis/Signature: 

Shënim/Beleška/Note:

Data/ Data/Date: 19.12.2023

Koha/ Vreme/ Time: 02:32:27





Republika e Kosovës
Republica Kosovo-Republic of Kosovo
Qeveria - Vlada - Government

Ministria e Mjedisit, Planifikimit Hapësinor dhe Infrastrukturës / Ministarstvo Živine Sredine, Prostornog Planiranja i Infrastrukture /
Ministry of Environment, Spatial Planning and Infrastructure
AGJENCIA KADASTRALE E KOSOVËS / KATASTARSKA AGENCIJA KOSOVA / KOSOVO CADASTRAL AGENCY

CERTIFIKATË / CERTIFIKAT / CERTIFICATE

NJËSIA KADASTRALE / KATASTARSKA JEDINICA / CADASTRAL UNIT : P-71712046-00241-0

Numri i lëndës / Broj Predmet / Case Referent Number: 08-942/06-0088267/23	Podujevë / Podujevo / Podujevë
Data dhe koha e lëshimit / Datum i vreme izdavanja / Date and time of submission: 18.12.2023 - 15:22	Podujevë / Podujevo / Podujevë
Komuna / Opština / Municipality: Zyra Kadastrale / Katastarska Zona / Cadastrol Zone: Zyra Kadastrale Komunale / Opštinska Katastarska Kancelarija / Municipal Cadastrol Office:	Livadiç / Livadica / Livadiçe Podujevë / Podujevo / Podujevë

A. TË DHËNAT PËR NJËSINË KADASTRALE / PODACI O KATASTARSKOJ JEDINICI / CADASTRAL UNIT DATA

Numri i njësisë kadastrale Broj katastarske jedinice Cad. Unit. No.	Lloji i njësisë Vrsta jedinice Unit Type	Lloji i pronës Vrsta imovine Property Type	Zona U/R G/S U/R	Sipërfaqja Površina Area (m ²)	Përshkrim Opis Description	Krijuar më datën Uradjeno na dan Created On	Azhuruar Azurirano Updated
P-71712046-00241-0	PARCELË / PARCELA / PARCEL	Pronë shoqërore / Društvena / Inovivna / Socially owned Land		5211			

A.1 ADRESA E NJËSISË KADASTRALE / ADRESA KATASTARSKE JEDINICE / CADASTRAL UNIT ADDRESS

Vendi i quajtur Mesto zvano Called place	Kodi Postal Poštanski Kod Postal Code	Emri i rrugës Naziv ulice Street name	Krijuar më datën Uradjeno na dan Created On	Azhuruar Azurirano Updated
FUSHA E LIVADICËS				



A2 LLOJI I SHFRYTËZIMIT / VRSTA KORISCENIA / TYPE OF USE

Numri Broj / Number	Lloji i shfrytëzimit të parcelës / Vrsta koriscenja parcelle / Parcel Type Of Use	Shfrytëzimi aktual i parcelës / Trenutno koriscenje parcelle / Parcel Current Use	Kualiteti i klases / Kvalitet klase / Quality Class	Sipërfaqja (m ²) / Poveršina (m ²) / Area
1	Bujqësore / Poljopriivredno / Agriculture	Arë / Nivë / Arable	Arë E Klases 5 / Nivë 5 / Class 5th / Land	5211

B. PRONARI/POSEDUESI - VLASNIK/DRŽALAC - OWNER/POSSESSOR

Të drejtat / Prava / Rights	Emri / Ime / Name	Nr. personal / Lenti broj / ID. No.	Vendbanimi / Prebivaliste / Resident	Kodi postal / Poštanski kod / Postal code	Tollësitë e adresës / Pojednost. adrese / Address details	Pjesa e pranës / Dео inovine / Share quota	Peshkrimi / Opis / Description	Azhuruar / Azurirano / Updated
Posezim individual / Individualna Drazvina / Single possessor	Komuna e Podujevës	600534046	PODJEVE / PODJEVO / PODJEVE /		MUH / GASHI	1/1	VENDIM PERPINDIMTAR-SHPRKONSIM NR.10/132.DT.08.03.2023 VENDIMI I AKP NR.RIF.BD-181/A DT.29.085.2023 RDPP.13/2023	14.06.2023

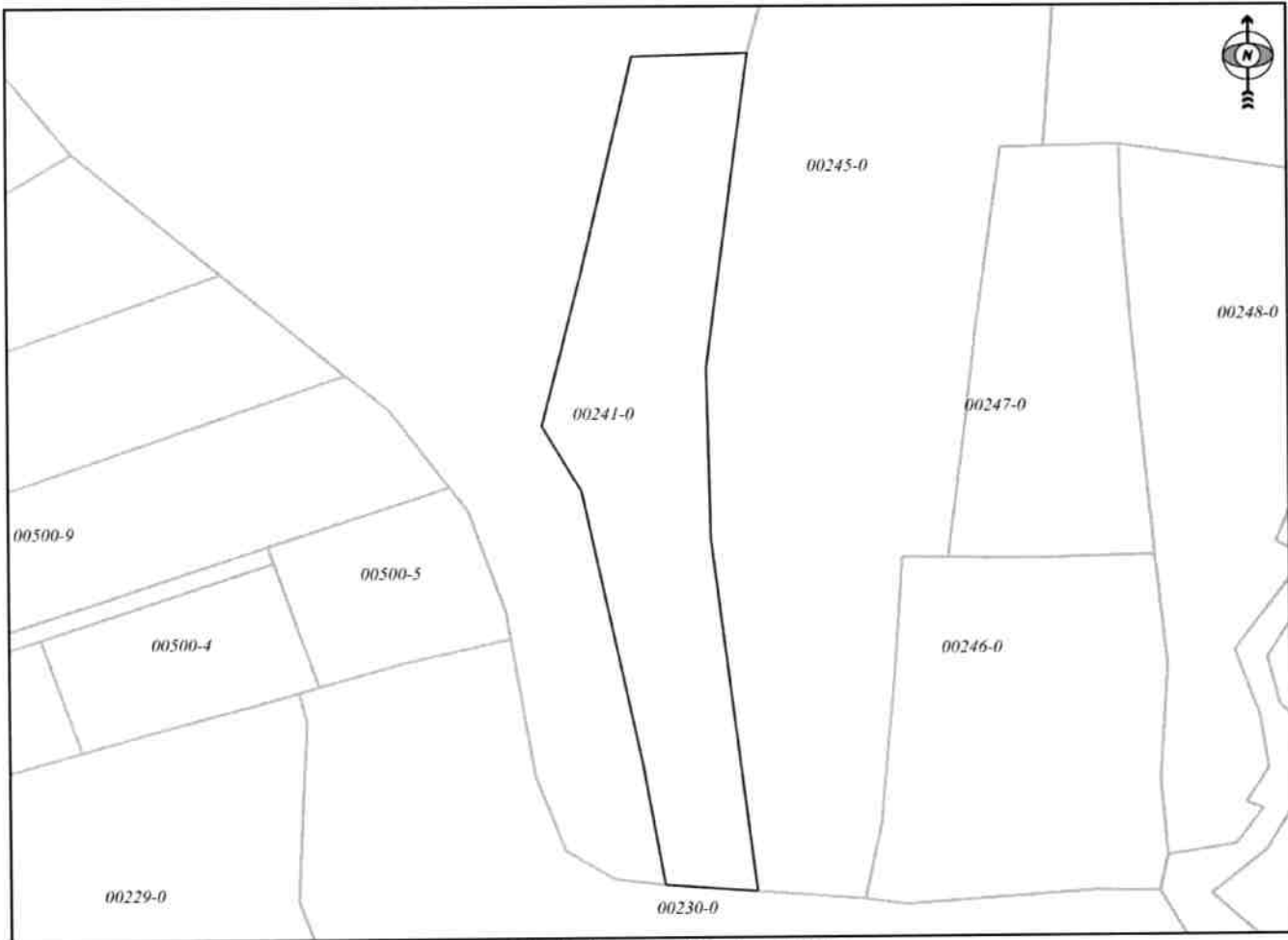


REPUBLIKA E KOSOVËS / REPUBLIKA KOSOVA / REPUBLIC OF KOSOVO
QEVERIA E KOSOVËS / VLADA KOSOVA / GOVERNMENT OF KOSOVA
MINISTRIA E MJEDISIT, PLANIFIKIMIT HAPËSINOR DHE INFRASTRUKTURËS
MINISTARSTVO ŽIVOTNE SREDINE, PROSTORNOG PLANIRANJA I INFRASTRUKTURE
MINISTRY OF ENVIRONMENT, SPATIAL PLANNING AND INFRASTRUCTURE

AGJENCIA KADASTRALE E KOSOVËS/ KATASTARSKA AGENCIJA KOSOVA/ KOSOVA CADASTRAL AGENCY
KOPJA E PLANIT / KOPIJA PLANA / COPY PLAN

Zyra Kadastrale Komunale/ Opštinska Katastarska Kancelarija /Municipal Cadastral Office : **PODUJEVË**
Zona Kadastrale / Katastarska Zona / Cadastral Zone: **Livadicë**

Njësia/Jedinica/Unit	Tipi/Vrsta/Type	Sipërfaqja/Povšina/Area m ²
P-71712046-00241-0	Parcelë / Parcela / Parcel	5211



Shkalla/Razmera/Scale: 1:1524

Punoi/Obradio/Created: Labinot

Nënshkrimi/Potpis/Signature: 

Shënim/Beleška/Note:

Data/ Data/Date: 19.12.2023

Koha/ Vreme/ Time: 02:34:18





Republika e Kosovës
Republica Kosovo-Republic of Kosovo
Qeveria - Vlada - Government

Ministria e Mjedisit, Planifikimit Hapësinor dhe Infrastrukturës / Ministarstvo Životne Sredine, Prostornog Planiranja i Infrastrukture /
Ministry of Environment, Spatial Planning and Infrastructure
AGJENCIA KADASTRALE E KOSOVËS / KATASTARSKA AGENCIJA KOSOVA / KOSOVO CADASTRAL AGENCY

CERTIFIKATË / CERTIFIKAT / CERTIFICATE

NJËSIA KADASTRALE / KATASTARSKA JEDINICA / CADASTRAL UNIT : P-71712046-00245-0

Numri i lëndës / Broj Predmet / Case Referent Number: 08-942/06-0088267/23	
Data dhe koha e lëshimit / Datum i vreme izdavanja / Date and time of submission: 18.12.2023 - 15:22	
Komuna / Opština / Municipality: PODULJEVË / PODULJEVO / PODULJEVË	
Zona kadastrale / Katastarska Zona / Cadastral Zone: Livadice / Livadica / Livadice	
Zyra Kadastrale Komunale / Opštinska Katastarska Kancelarija / Municipal Cadastral Office: PODULJEVË / PODULJEVO / PODULJEVË	

A. TË DHËNAT PËR NJËSINË KADASTRALE / PODACI O KATASTARSKOJ JEDINICI / CADASTRAL UNIT DATA

Numri i njësise kadastrale Broj katastarske jedinice Cad. Unit. No.	Lloji i njësise Vrsta Jedinice Unit Type	Lloji i pronësis Vrsta imovine Property Type	Zona U/R C/S U/R	Sipërfaqja Površina Area (m ²)	Përshkrim Opis Description	Krijuar më datën Uradjeno na dan Created On	Azhuruar Azurirano Updated
P-71712046-00245-0	PARCELË / PARCELA / PARCEL.	Pronë shoqërore / Društvena Imovina / Socially owned Land		11667			

A.1 ADRESA E NJËSISË KADASTRALE / ADRESA KATASTARSKE JEDINICE /CADASTRAL UNIT ADDRESS

Vendi i quajtur Mesto zvano Called place	Kodi Postal Poštanski Kod Postal Code	Emri i rrugës Naziv ulice Street Name	Krijuar më datën Uradjeno na dan Created On	Azhuruar Azurirano Updated
FUSHA E LIVADICES				



A2. LLOJI I SHFRYFËZIMIT / VRSTA KORISCENJA / TYPE OF USE

Numri Broj Number	Lloji i shfryfëzimit të parcelës Vrsta koriscenja parcelle Parcel Type Of Use	Shfryfëzimi aktual i parcelës Trenutno koriscenje parcelle Parcel Current Use	Kualiteti i klases Kvaliteti klase Quality Class	Sipërfaqja (m ²) Površina (m ²) Area
1	Bujqësore-Poljoprivredno-Agriculture	Artë/Nivë/Arable	Artë E Klases 5/Nivë 5 Klase/5th Class Arable Land	11667

B. PRONARI/POSEDUESI - VLASNIK/DRŽALAC - OWNER/POSSESSOR

Të drejtat Prava Rights	Emri Imer Name	Nr. personal Liteni broj ID. No.	Vendbanimi Prebivaliste Resident	Kodi postal Poštanski kod Postal code	Hollësitë e adresës Pojednostni adrese Address details	Pjesa e pronës Ileo inovine Share quota	Pershkrimi Opis Description	Azhuruar Azurirano Updated
Posehita individual / Individualna Drzavina / Single possessor	Komuna e Podujevës	600514946	PODUEVE /PODUEVO PODUEVE /		NUMI GASHI	1/1	VENDIMI PËRRUNDIMTAR- SHPRONSIM NR.10/132 DT.08.03.2023 VENDIMI I AKP NR.REP-BD-181/3 DT.29.085.2023 RIDPP.13/2023	14.06.2023



REPUBLIKA E KOSOVËS / REPUBLIKA KOSOVA / REPUBLIC OF KOSOVO
QEVERIA E KOSOVËS / VLADA KOSOVA / GOVERNMENT OF KOSOVA
MINISTRIA E MJEDISIT, PLANIFIKIMIT HAPËSINOR DHE INFRASTRUKTURËS
MINISTARSTVO ŽIVOTNE SREDINE, PROSTORNOG PLANIRANJA I INFRASTRUKTURE
MINISTRY OF ENVIRONMENT, SPATIAL PLANNING AND INFRASTRUCTURE

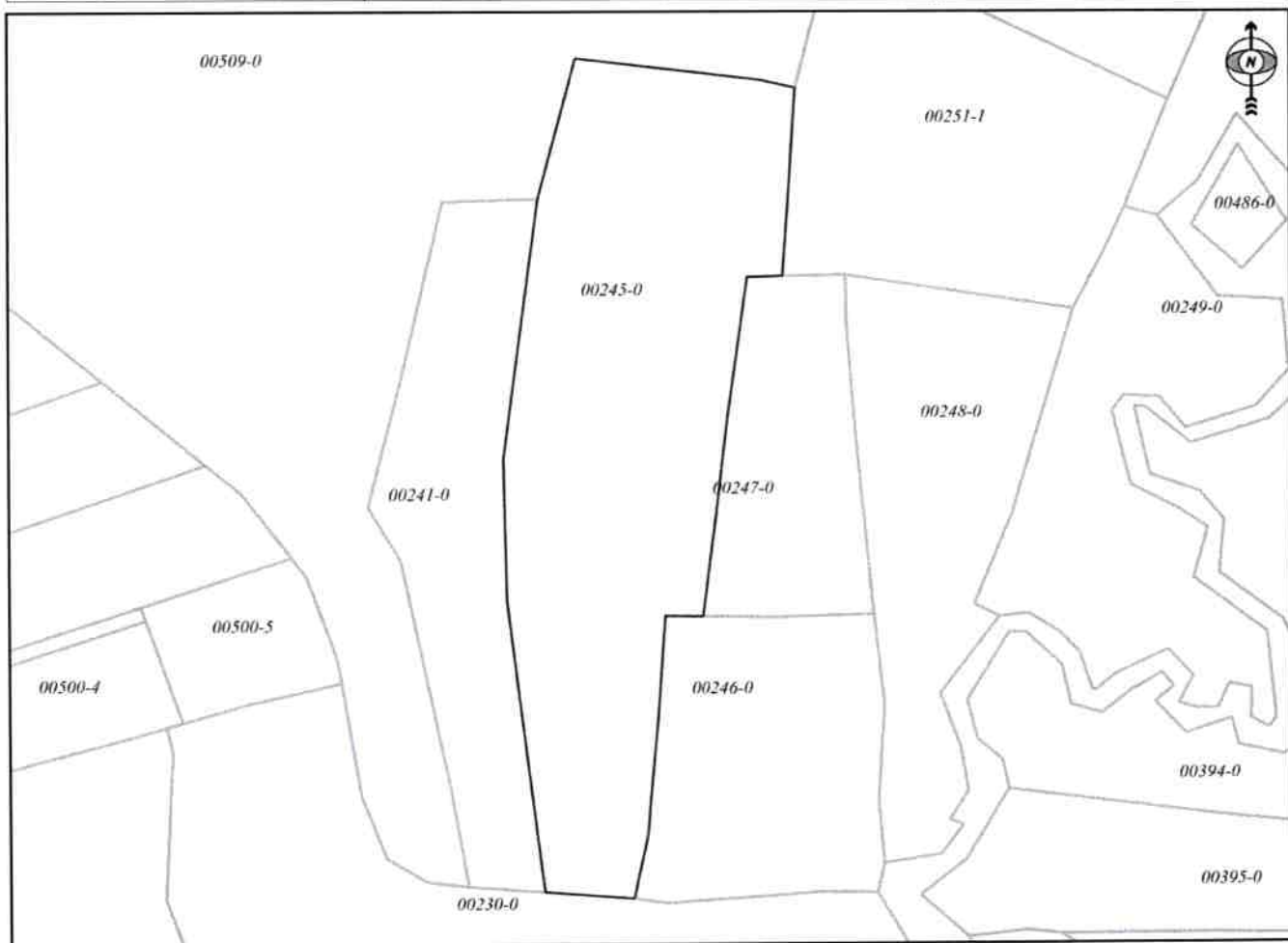
AGJENCIA KADASTRALE E KOSOVËS/ KATASTARSKA AGENCIJA KOSOVA/ KOSOVA CADASTRAL AGENCY

KOPJA E PLANIT / KOPIJA PLANA / COPY PLAN

Zyra Kadastrale Komunale/ Opštinska Katastarska Kancelarija /Municipal Cadastral Office : PODUJEVË


Zona Kadastrale / Katastarska Zona / Cadastral Zone: Livadicë

Njësia/Jedinica/Unit	Tipi/Vrsta/Type	Sipërfaqja/Povšina/Area m ²
P-71712046-00245-0	Parcelë / Parcela / Parcel	11667



Shkalla/Razmera/Scale: 1:1845

Punoi/Obradio/Created: Labinot

Nënshkrimi/Potpis/Signature: 

Shënim/Beleška/Note:

Data/ Data/Date: 19.12.2023

Koha/ Kreme/ Time: 02:37:54





Republika e Kosovës

Republika Kosovo-Republic of Kosovo

Qeveria - Vlada - Government

Ministria e Mjedistit, Planifikimit Hapësinor dhe Infrastrukturës / Ministarstvo Životne Sredine, Prostornog Planiranja i Infrastrukture /

Ministry of Environment, Spatial Planning and Infrastructure

AGJENCIA KADASTRALE E KOSOVËS / KATASTARSKA AGENCIJA KOSOVA / KOSOVO CADASTRAL AGENCY

CERTIFIKATË / CERTIFIKAT / CERTIFICATE

NJËSIA KADASTRALE / KATASTARSKA JEDINICA / CADASTRAL UNIT : P-71712046-00266-0

Numri i lëndës / Broj Predmet / Case Referent Number:
Data dhe koha e lëshimit / Datum i vreme izdavanja / Date and time of submission:
Komuna / Opština / Municipality:
Zona kadastrale / Katastarska Zona / Cadastral Zone:
Zyra Kadastrale Komunale / Opštinska Katastarska Kancelarija / Municipal Cadastral Office:

08-942/06-0088267/23
18.12.2023 - 15:23
PODUEVË / PODUEVO / PODUEVË
Livadice / Livadica / Livadičë
PODUEVË / PODUEVO / PODUEVË

A. TË DHËNAT PËR NJËSINË KADASTRALE / PODACI O KATASTARSKOJ JEDINICI / CADASTRAL UNIT DATA

Numri i njësise kadastrale Broj katastarske jedinice Cad. Unit. No.	Lloji i njësise Vrsta Jedinice Unit Type	Lloji i pronës Vrsta Imovine Property Type	Zona U/R G/S U/R	Sipërfaqja Površina Area (m ²)	Pershkrim Opis Description	Krijuar më datën Uradjeno na dan Created On	Azhuruar Ažurirano Updated
P-71712046-00266-0	PARCELE / PARCELA / PARCEL.	Pronë shqiptare / Društvena Imovina / Socially owned Land		15937			

A.1 ADRESA E NJËSISË KADASTRALE / ADRESA KATASTARSKE JEDINICE / CADASTRAL UNIT ADDRESS

Vendi i quajtur Mesto zvano Called place	Kodi Postal Poštanski Kod Postal Code	Emri i rrugës Naziv ulice Street name	Krijuar më datën Uradjeno na dan Created On	Azhuruar Ažurirano Updated
FUSHA E LIVADICES				



A2 LLOJI I SHFRYTËZIMIT / VRSTA KORISCENJA / TYPE OF USE

Numri Broj Number	Lloji i shfrytëzimit të parcelës Vrsta koriscenja parcelle Parcel Type Of Use	Shfrytëzimi aktual i parcelës Trenutno koriscenje parcelle Parcel Current Use	Kualiteti i klasës Kualitet klase Quality Class	Sipërfaqja (m ²) Površina Area (m ²)
1	Bujqësore-Poljoprovredno-Agriculture	Livadhë/Livade-meadow	Livadhë I Klase/5. Uvoda 5 Klase/5th Class Meadow	15937

B. PRONAR/POSEDUESI - VLASNIK/DRZALAC - OWNER/POSSESSOR

Te drejtat Prava Rights	Emri Imer Name	Nr. personal Ticni broj ID. No.	Vendbanimi Prebvaliste Resident	Kodi postaral Postanski kod Postal code	Hollësitë e adresës Pojedinosi adrese Address details	Pjesa e pronisë Dio imovine Share quota	Përshkrimi Opis Description	Azhurnuar Azurirano Updated
Posestim individual / Individualna Drazvina / Single possessor	Komuna e Podujevës	600534946	PODUIJEVE / PODUIJEVO PODUIJEVE /		NUHI GASHI	1/1	VENDIM PER LENDIM TË AR- SHPRONSIM NR.10/132.DT.08.03.2023 VENDIMI AKP NR.RFE.BD-181/3 DT.29.085.2023 RDPP 13-2023	14.06.2023



REPUBLIKA E KOSOVËS / REPUBLIKA KOSOVA / REPUBLIC OF KOSOVO
QEVERIA E KOSOVËS / VLADA KOSOVA / GOVERNMENT OF KOSOVA
MINISTRIA E MJEDISIT, PLANIFIKIMIT HAPËSINOR DHE INFRASTRUKTURËS
MINISTARSTVO ŽIVOTNE SREDINE, PROSTORNOG PLANIRANJA I INFRASTRUKTURE
MINISTRY OF ENVIRONMENT, SPATIAL PLANNING AND INFRASTRUCTURE

AGJENCIA KADASTRALE E KOSOVËS/ KATASTARSKA AGENCIJA KOSOVA/ KOSOVA CADASTRAL AGENCY

KOPJA E PLANIT / KOPIJA PLANA / COPY PLAN

Zyra Kadastrale Komunale/ Opštinska Katastarska Kancelarija /Municipal Cadastral Office : PODUJEVË


Zona Kadastrale / Katastarska Zona / Cadastral Zone: Livadicë

Njësia/Jedinica/Unit	Tipi/Vrsta/Type	Sipërfaqja/Povšina/Area m ²
P-71712046-00266-0	Parcelë / Parcela / Parcel	15937



Shkalla/Razmera/Scale: 1:1310

Punoi/Obradio/Created: Labinot

Nënshkrimi/Potpis/Signature: 

Shënim/Beleška/Note:



Data/Date: 19.12.2023

Koha/Time: 02:40:10



Republika e Kosovës

Republika Kosovo-Republic of Kosovo
Qeveria - Vlada - Government

Ministria e Mjedisit, Planifikimit Hapësinor dhe Infrastrukturës / Ministarstvo Životne Sredine, Prostornog Planiranja i Infrastrukture /
Ministry of Environment, Spatial Planning and Infrastructure
AGJENCIA KADASTRALE E KOSOVËS / KATASTARSKA AGENCIJA KOSOVA / KOSOVO CADASTRAL AGENCY

CERTIFIKATË / CERTIFIKAT / CERTIFICATE

NJËSIA KADASTRALE / KATASTARSKA JEDINICA / CADASTRAL UNIT : P-71712046-00198-0

Numri i lëndës / Broj Predmet / Case Referent Number: 08-942/06-0088267/23
Data dhe koha e lëshimit / Datum i vreme izdavanja / Date and time of submission: 18.12.2023 - 15:23
Komuna / Opština / Municipality: PODUJEVË / PODUJEVO / PODUJEVË
Zona kadastrale / Katastarska Zona / Cadastral Zone: Livadiçë / Livadica / Livadiçe
Zyra Kadastrale Komunale / Opštinska Katastarska Kancelarija / Municipal Cadastral Office: PODUJEVË / PODUJEVO / PODUJEVË

A. TË DHËNAT PËR NJËSINË KADASTRALE / PODACI O KATASTARSKOJ JEDINICI / CADASTRAL UNIT DATA

Numri i njësise kadastrale Broj katastarske jedinice Cad. Unit. No.	Lloji i njësise Vrsta Jedinice Unit Type	Lloji i pronës Vrsta Imovine Property Type	Zona U/R GIS U/R	Sipërfaqja Površina Area (m ²)	Përshkrim Opis Description	Krijuar më datën Uradjeno na dan Created On	Azhuruar Azurirano Updated
P-71712046-00198-0	PARCELË / PARCELA / PARCEL.	Pronë shoqërore / Društvena Imovina / Socially owned Land		7928			

A.1 ADRESA E NJËSISË KADASTRALE / ADRESA KATASTARSKE JEDINICE / CADASTRAL UNIT ADDRESS

Vendi i quajtur Mesto zvano Called place	Kodi Postal Poštanski Kod Postal Code	Emri i rrugës Naziv ulice Street name	Krijuar më datën Uradjeno na dan Created On	Azhuruar Azurirano Updated
FUSHA E LIVADICËS				



A2 LLOJTI I SHFRYTËZIMIT / VRSTA KORISCENIA / TYPE OF USE

Numri i Llojit / Vrsta Korisçenia / Type of Use	Lloji i shfrytëzimit të parcelës / Vrsta korisçenja e parcelle / Parcel Type of Use	Shfrytëzimi aktual i parcelës / Trenutime korisçenja e parcelle / Parcel Current Use	Kualiteti i Klasës / Kualiteti i Klasë / Quality Class	Sipërfaqja e Porshtina / Area (m ²)
1	Bujqësore-Poljoprovredho / Agriculture	Livadhel / Livade meadow	Livadh i Klasës 5 / Livada 5 Klasse 5th Class Meadow	7928

B. PRONARI/POSEDUESI - VLASNIK/DRŽALAC - OWNER/POSSESSOR

Të drejtat / Prava / Rights	Emri i Fami / Name	Nr. personal / Lehtë broj / ID. No.	Vendbanimi / Prebivaliste / Resident	Kodi postar / Poštanski kod / Postal code	Hollësitë e adresës / Pajçitiositi i adresë / Address details	Pjesa e pronës / Dëo imaovine / Share quota	Pershkrimi / Opis / Description	Azhuaruar / Azurirano / Updated
Posejim individual / Individualna Drazvma / Single possessor	Komuna e Podujevës	600514046	PODJEVË / PODJEVË / PODJEVË /		MUHI GASHI	1/1	VENDIM PËR VËNDIMTAR-SHËPËRONSIM NR.10/132 DT.08.03.2023 / VENDIMTAR-P NR.REF.ED-181/3 DT.29.08.2023 / RDPP-13-2023	14.06.2023



REPUBLIKA E KOSOVËS / REPUBLIKA KOSOVA / REPUBLIC OF KOSOVO
QEVERIA E KOSOVËS / VLADA KOSOVA / GOVERNMENT OF KOSOVA
MINISTRIA E MJEDISIT, PLANIFIKIMIT HAPËSINOR DHE INFRASTRUKTURËS
MINISTARSTVO ŽIVOTNE SREDINE, PROSTORNOG PLANIRANJA I INFRASTRUKTURE
MINISTRY OF ENVIRONMENT, SPATIAL PLANNING AND INFRASTRUCTURE

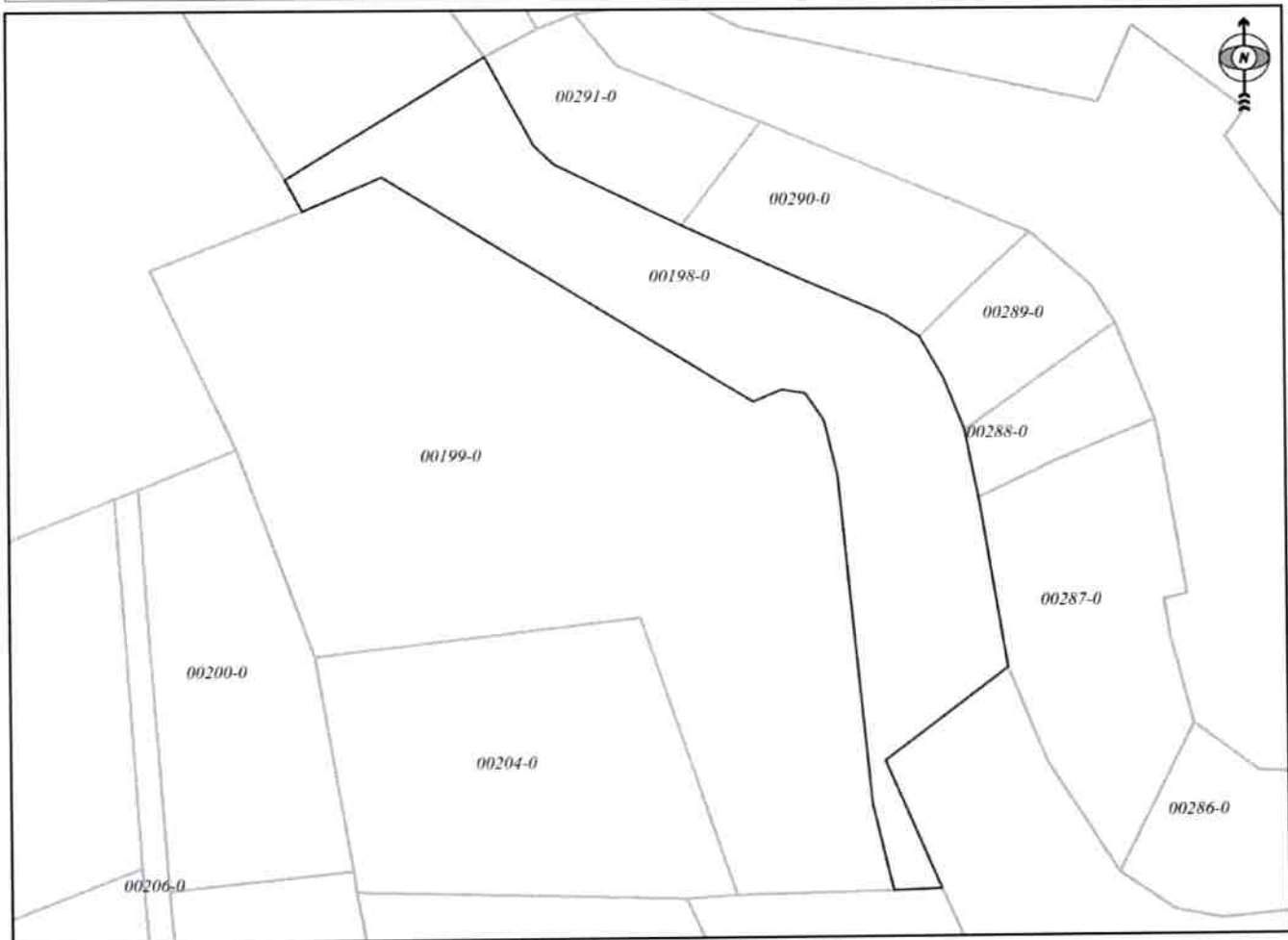
AGJENCIA KADASTRALE E KOSOVËS/ KATASTARSKA AGENCIJA KOSOVA/ KOSOVA CADASTRAL AGENCY

KOPJA E PLANIT / KOPIJA PLANA / COPY PLAN

Zyra Kadastrale Komunale/ Opštinska Katastarska Kancelarija /Municipal Cadastral Office : PODUJEVË

Zona Kadastrale / Katastarska Zona / Cadastral Zone: Livadicë

Njësia/Jedinica/Unit	Tipi/Vrsta/Type	Sipërfaqja/Povšina/Area m ²
P-71712046-00198-0	Parcelë / Parcela / Parcel	7928



Shkalla/Razmera/Scale: 1:1731

Punoi/Obradio/Created: Labinot

Nënshkrimi/Potpis/Signature: 

Shënim/Beleška/Note:

Data/ Data/Date: 19.12.2023

Koha/ Vreme/ Time: 02:41:42





Republika e Kosovës
Republika Kosovo-Republic of Kosovo
Qeveria - Vlada - Government

Ministria e Mjedistit, Planifikimit Hapësinor dhe Infrastrukturës / Ministarstvo Životne Sredine, Prostornog Planiranja i Infrastrukture /
Ministry of Environment, Spatial Planning and Infrastructure
AGJENCIA KADASTRALE E KOSOVËS / KATASTARSKA AGENCIJA KOSOVA / KOSOVO CADASTRAL AGENCY

CERTIFIKATË / CERTIFIKAT / CERTIFICATE

NJËSIA KADASTRALE / KATASTARSKA JEDINICA / CADASTRAL UNIT : P-71712046-00193-0

Numri i lëndës / Broj Predmet / Case Referent Number: 08-942/06-0088267/23
Data dhe koha e lëshimit / Datum i vreme izdavanja / Date and time of submission: 18.12.2023 - 15:23
Komuna / Opština / Municipality: PODUJEVË / PODUJEVO / PODUJEVË
Zona kadastrale / Katastarska Zona / Cadastral Zone: Livadice / Livadica / Livadice
Zyra Kadastrale Komunale / Opštinska Katastarska Kancelarija / Municipal Cadastral Office: PODUJEVË / PODUJEVO / PODUJEVË

A. TË DHËNAT PËR NJËSINË KADASTRALE / PODACI O KATASTARSKOJ JEDINICI / CADASTRAL UNIT DATA

Numri i njësise kadastrale Broj katastarske jedinice Cad. Unit. No.	Lloji i njësise Vrsta Jedinice Unit Type	Lloji i pronës Vrsta imovine Property Type	Zona U/R C/S U/R	Sipërfaqja Površina Area (m ²)	Pershkrim Opis Description	Krijuar më datën Uradjeno na dan Created On	Azhuruar Ažurirano Updated
P-71712046-00193-0	PARCELË / PARCELA / PARCEL.	Pronë shoqërore / Društvena Imovina / Socially owned Land		7028			

A.1 ADRESA E NJËSISË KADASTRALE / ADRESA KATASTARSKE JEDINICE / CADASTRAL UNIT ADDRESS

Vendi i quajtur Mesto zvano Called place	Kodi Postal Poštanski Kod Postal Code	Emri i rrugës Naziv ulice Street Name	Krijuar më datën Uradjeno na dan Created On	Azhuruar Ažurirano Updated
FUSHA E LIVADICES				



A2 LLOJI I SHFRYTËZIMIT / VRSTA KORISCENJA / TYPE OF USE

Numri Broj Number	Lloji i shfrytëzimit të parcesë Vrsta koriscenja parcele Parcel Type Of Use	Shfrytëzimi aktual i parcesë Trenitno koriscenje parcele Parcel Current Use	Kualiteti i klasesë Kualiteti Klase Quality Class	Sipërfaqja Površina Area (m ²)
1	Bujqësore/Poljoprovredno/Agriculture	Ariq/Nivje/Arable	Ariq E Klasesë 4/Nivja 4 Klase/Arable Land	7028

B. PRONARI/POSEDUESI - VLASNIK/DRŽALAC - OWNER/POSSESSOR

Të drejtat Prava Rights	Emri Ime Name	Nr. personal Liceni broj ID. No.	Vendbanimi Prebivaliste Resident	Kodi postar Postanski kod Postal code	Hollësitë e adresës Pojednostni adrese Address details	Pjesa e pronës Deo imovine Share quota	Pershkrimi Opis Description	Azhuruar Azurirano Updated
Posejtin individual / Individualna Drzavina / Single possessor	Komuna e Podujevës	600534946	PODUEVE / PODUEVO / PODIEVE /		NUHI GASHI	1/1	VENDIM PËRHUNDIMTAR- SHPRONSIM NR.10/132 DT 08.03.2023 VENDIMI AKP NR.RRE-BD-181/A DT 29.085.2023 RDPP 13/2023	14.06.2023



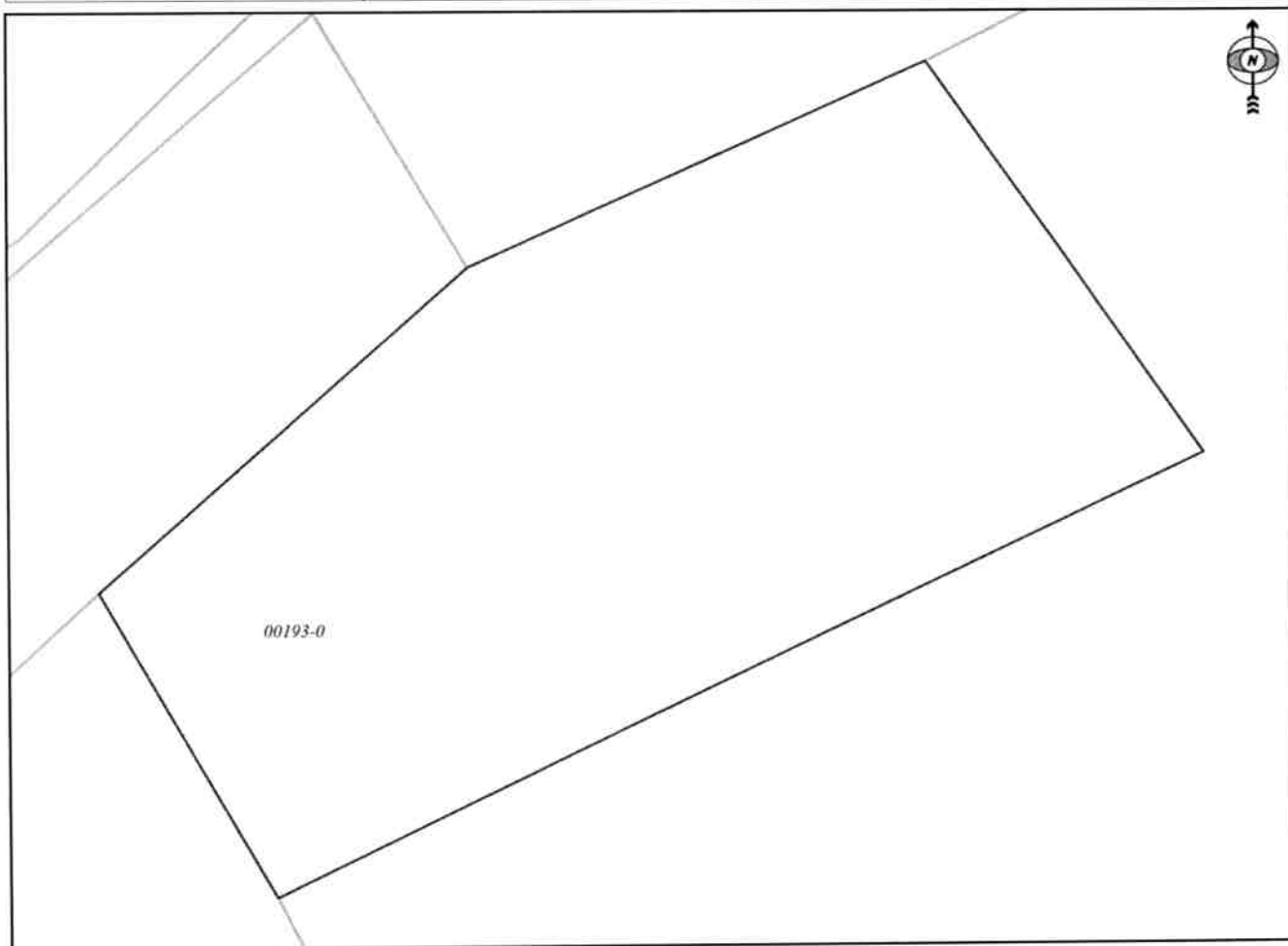
REPUBLIKA E KOSOVËS / REPUBLIKA KOSOVA / REPUBLIC OF KOSOVO
QEVERIA E KOSOVËS / VLADA KOSOVA / GOVERNMENT OF KOSOVA
MINISTRIA E MJEDISIT, PLANIFIKIMIT HAPËSINOR DHE INFRASTRUKTURËS
MINISTARSTVO ŽIVOTNE SREDINE, PROSTORNOG PLANIRANJA I INFRASTRUKTURE
MINISTRY OF ENVIRONMENT, SPATIAL PLANNING AND INFRASTRUCTURE

AGJENCIA KADASTRALE E KOSOVËS/ KATASTARSKA AGENCIJA KOSOVA/ KOSOVA CADASTRAL AGENCY

KOPJA E PLANIT / KOPIJA PLANA / COPY PLAN

Zyra Kadastrale Komunale/ Opštinska Katastarska Kancelarija /Municipal Cadastral Office : PODUJEVË
Zona Kadastrale / Katastarska Zona / Cadastral Zone: Livadicë

Njësia/Jedinica/Unit	Tipi/Vrsta/Type	Sipërfaqja/Povšina/Area m ²
P-71712046-00193-0	Parcelë / Parcela / Parcel	7028



Shkalla/Razmera/Scale: 1:845

Punoi/Obradio/Created: Labinot

Nënshkrimi/Potpis/Signature: 

Shënim/Beleška/Note:

Data/ Data/Date: 19.12.2023

Koha/ Vreme/ Time: 02:43:07





Republika e Kosovës
Republika Kosova-Republic of Kosovo
Qeveria - Vlada - Government

Ministria e Mjedisit, Planifikimit Hapësinor dhe Infrastrukturës / Ministarstvo Životne Sredine, Prostornog Planiranja i Infrastrukture /
Ministry of Environment, Spatial Planning and Infrastructure
AGJENCIA KADASTRALE E KOSOVËS / KATASTARSKA AGENCIJA KOSOVA / KOSOVO CADASTRAL AGENCY

CERTIFIKATË / CERTIFIKAT / CERTIFICATE

NJËSIA KADASTRALE / KATASTARSKA JEDINICA / CADASTRAL UNIT : P-71712046-00188-0

Numri i lëndës / Broj Predmet / Case Referent Number:	08-942/06-0088267/23
Data dhe koha e tëshimit / Datum i vreme izdavanja / Date and time of submission:	18.12.2023 - 15:23
Komuna / Opština / Municipality:	PODULJEVË / PODULJEVO / PODULJEVË
Zona kadastrale / Katastarska Zona / Cadastral Zone:	Livadiçë / Livadica / Livadiçe
Zyra Kadastrale Komunale / Opštinska Katastarska Kancelarija / Municipal Cadastral Office:	PODULJEVË / PODULJEVO / PODULJEVË

A. TË DHËNAT PËR NJËSINË KADASTRALE / PODACI O KATASTARSKOJ JEDINICI / CADASTRAL UNIT DATA

Numri i njësise kadastrale Broj katastarske jedinice Cad. Unit. No.	Lloji i njësise Vrsta Jedinice Unit Type	Lloji i pronës Vrsta imovine Property Type	Zona U/R C/S U/R	Sipërfaqja Površina Area (m ²)	Pëshkrim Opis Description	Krijuar më datën Urađeno na dan Created On	Azhuruar Ažurirano Updated
P-71712046-00188-0	PARCELË / PARCELA / PARCEL	Pronë private / Privatna imovina / Privately owned Land		16505			

A.1 ADRESA E NJËSISË KADASTRALE / ADRESA KATASTARSKE JEDINICE / CADASTRAL UNIT ADDRESS

Vendi i quajtur Mesto zvano Called place	Kodi Postal Poštanski Kod Postal Code	Emri i rrugës Naziv ulice Street name	Krijuar më datën Urađeno na dan Created On	Azhuruar Ažurirano Updated
FUSHA E LIVADICËS				



- A2 LIQI I SHFRYTËZIMIT / VRSTA KORISCENJA / TYPE OF USE

Numri i Brijit / Number	Lloji i shfrytëzimit të parcelës / Vrsta koriscenja parcele / Parcel Type Of Use	Shfrytëzimi aktual i parcelës / Trenutno koriscenje parcele / Parcel Current Use	Kualiteti i klasës / Kvalitet klase / Quality Class	Sipërfaqja (m ²) / Poveršina (m ²) / Area (m ²)
1	Bujqësore Poljoiprivredno Agriculture	Arat/Nivce/Arable	Arë E Klasës së Nivta 5 Klase/5th Class Arable Land	16505

B. PRONARI/POSEDUESI - VLASNIK/DRŽALAC - OWNER/POSSESSOR

Të drejtat / Prava / Rights	Emri i Ime / Name	Nr. personal / Identifikim / ID. No.	Vendbanimi / Prebivaliste / Resident	Kodi postar / Postanski kod / Postal code	Hollësi të e adresës / Pojednostojni adrese / Address details	Pjesa e pronës / Dvo imovine / Share quota	Përshkrimi / Opis / Description	Azhuruar / Azurirano / Updated
Posedim individual / Individualna Drazavina / Single possessor	EMINI NAZIF (HASAN)	KCID1708842	PODRIJEVE / PODRIJEVO			1/1		



REPUBLIKA E KOSOVËS / REPUBLIKA KOSOVA / REPUBLIC OF KOSOVO
QEVERIA E KOSOVËS / VLADA KOSOVA / GOVERNMENT OF KOSOVA
MINISTRIA E MJEDISIT, PLANIFIKIMIT HAPËSINOR DHE INFRASTRUKTURËS
MINISTARSTVO ŽIVOTNE SREDINE, PROSTORNOG PLANIRANJA I INFRASTRUKTURE
MINISTRY OF ENVIRONMENT, SPATIAL PLANNING AND INFRASTRUCTURE

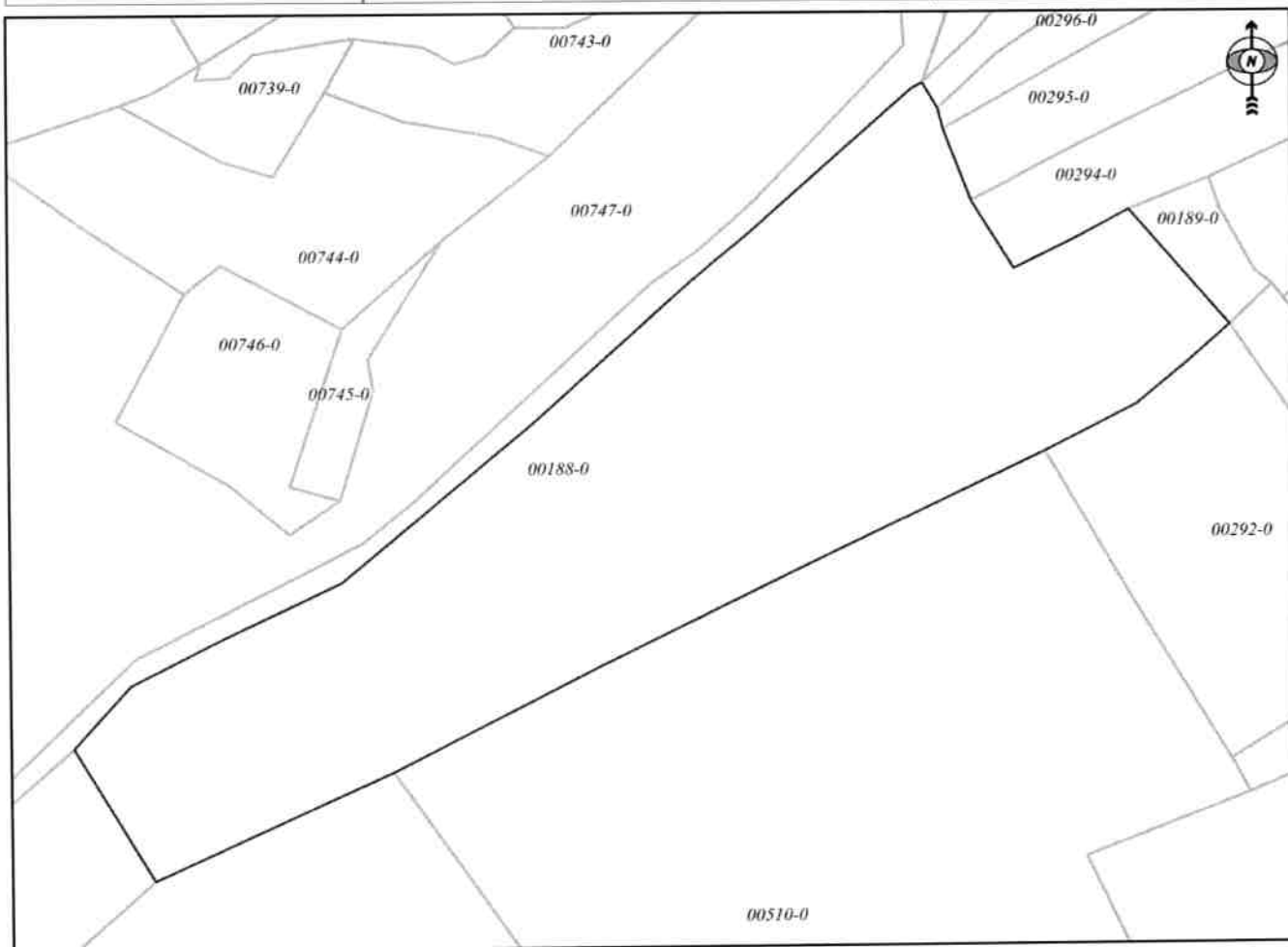
AGJENCIA KADASTRALE E KOSOVËS/ KATASTARSKA AGENCIJA KOSOVA/ KOSOVA CADASTRAL AGENCY

KOPJA E PLANIT / KOPIJA PLANA / COPY PLAN

Zyra Kadastrale Komunale/ Opštinska Katastarska Kancelarija /Municipal Cadastral Office : PODUJEVË


Zona Kadastrale / Katastarska Zona / Cadastral Zone: Livadicë

Njësia/Jedinica/Unit	Tipi/Vrsta/Type	Sipërfaqja/Povšina/Area m ²
P-71712046-00188-0	Parcelë / Parcela / Parcel	16505



Shkalla/Razmera/Scale: 1:1619

Punoi/Obradio/Created: Labinot

Nënshkrimi/Potpis/Signature: 

Shënim/Beleška/Note:

Data/ Data/Date: 19.12.2023

Koha/ Vreme/ Time: 02:44:11





Republika e Kosovës

Republika Kosovo-Republic of Kosovo

Qeveria - Vlada - Government

Ministria e Mjedisit, Planifikimit Hapësinor dhe Infrastrukturës / Ministarstvo Životne Sredine, Prostornog Planiranja i Infrastrukture /

Ministry of Environment, Spatial Planning and Infrastructure

AGJENCIA KADASTRALE E KOSOVËS / KATASTARSKA AGENCIJA KOSOVA / KOSOVO CADASTRAL AGENCY

CERTIFIKATË / CERTIFIKAT / CERTIFICATE

NJËSIA KADASTRALE / KATASTARSKA JEDINICA / CADASTRAL UNIT : P-71712046-00210-0

Numri i lëndës / Broj Predmet / Case Referent Number: 08-942/06-0088267/23
Data dhe koha e lëshimit / Datum i vreme izdavanja / Date and time of submission: 18.12.2023 - 15:23
Komuna / Opština / Municipality: PODUJEVË / PODUJEVO / PODUJEVË
Zona kadastrale / Katastarska Zona / Cadastral Zone: Livadice / Livadica / Livadice
Zyra Kadastrale Komunale / Opštinska Katastarska Kancelarija / Municipal Cadastral Office: PODUJEVË / PODUJEVO / PODUJEVË

A. TË DHËNAT PËR NJËSINË KADASTRALE / PODACI O KATASTARSKOJ JEDINICI / CADASTRAL UNIT DATA

Numri i njësise kadastrale Broj katastarske jedinice Cad. Unit. No.	Lloji i njësise Vrsta Jedinice Unit Type	Lloji i pronës Vrsta imovine Property Type	Zona U/R GIS U/R	Sipërfaqja Površina Area (m ²)	Përkthim Opis Description	Krijuar më datën Uradjeno na dan Created On	Azhuruar Azurirano Updated
P-71712046-00210-0	PARCELE / PARCELA / PARCEL.	Pronë shoqërore / Društvena Imovina / Socially owned Land		18332			

A.1 ADRESA E NJËSISË KADASTRALE / ADRESA KATASTARSKE JEDINICE /CADASTRAL UNIT ADDRESS

Vendi i quajtur Mesto zvano Called place	Kodi Postal Poštanski Kod Postal Code	Emri i rrugës Naziv ulice Street name	Krijuar më datën Uradjeno na dan Created On	Azhuruar Azurirano Updated
ARAT E LIVADICËS				



A2 LLOJI I SHFRYTËZIMIT / VRSTA KORISCENJA / TYPE OF USE

Numbri Broj Number	Lloji i shfrytëzimit të parcelës Vrsta korisçenja parcelë Parcel Type Of Use	Shfrytëzimi aktual i parcelës Trenutim korisçenja parcelë Parcel Current Use	Kualiteti i klasës Kualiteti i klasës Quality Class	Sipërfaqja (m ²) Površina (m ²) Area
1	Bujqësi-Poljoprovredno/Agriculture	Arat/Arable	Arë E Klasës 4/Nivë 4 Klasse/4th Class Arable Land	18332

B. PRONARI/POSEDUESI - VLASNIK/DRŽALAC - OWNER/POSSESSOR

Të drejtat Prava Rights	Emri Ime Name	Nr. personal Licen broj ID. No.	Vendbanimi Prebivalište Resident	Kodi postar Poštanski kod Postal code	Hollësitë e adresës Pojednostni adresa Address details	Pjesa e pronisë Deo imovine Share quota	Pershkrimi Opis Description	Azhuruar Ažurirano Updated
Posëdimit individual / Individuálna Državina / Single possessor	PRONË SHOQËRORE KOOPERATIVA BUJQËSORE - PODJEVE	KCID1708618	PODJEVE / PODJEVE / PODJEVEVO / KODJEVE /			1/1		

H. VËREJTJET - PRIMEDE - CAVEATS

Rasti Slučaj Case	Pershkrimi Opis Description	Emri i kundërshtuesit Ime Prigovarača Objector Name	Nr. personal Licen broj ID. No.	Kodi postar Poštanski kod Postal code	Hollësitë e adresës Pojednostni adresa Address Details	Dokumentet e parashtruarra/Terms/Conditions Priložena dokumentacija Submitted documents	Azhuruar Ažurirano Updated
Vendje për të cilën parashtrohet kërkesa në Efijer / Privedba Podnesena Sudu / Cascent Claimed to the court	Librat Hipotekes nr.rend.22022					Aktendum AC-F-22-0100 dt.16.07.2022 dhe Dhomat e posqumete Gjykatës Supreme të Kosovës Nr.08-49 dt.25.07.2022 Gja.86/22 dt.1.08.2022	01.09.2022



REPUBLIKA E KOSOVËS / REPUBLIKA KOSOVA / REPUBLIC OF KOSOVO
QEVERIA E KOSOVËS / VLADA KOSOVA / GOVERNMENT OF KOSOVA
MINISTRIA E MJEDISIT, PLANIFIKIMIT HAPËSINOR DHE INFRASTRUKTURËS
MINISTARSTVO ŽIVOTNE SREDINE, PROSTORNOG PLANIRANJA I INFRASTRUKTURE
MINISTRY OF ENVIRONMENT, SPATIAL PLANNING AND INFRASTRUCTURE

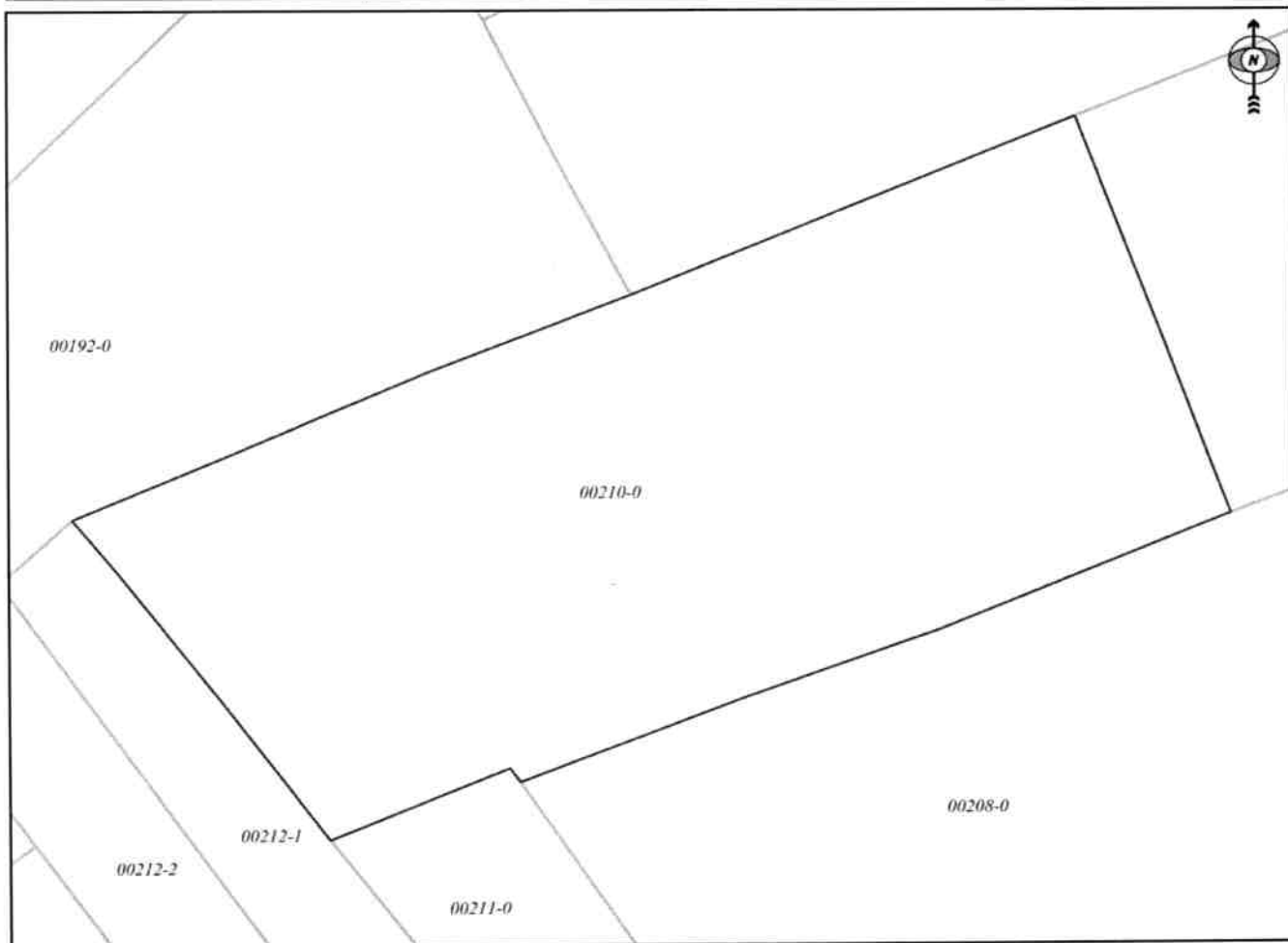
AGJENCIA KADASTRALE E KOSOVËS/ KATASTARSKA AGENCIJA KOSOVA/ KOSOVA CADASTRAL AGENCY

KOPJA E PLANIT / KOPIJA PLANA / COPY PLAN

Zyra Kadastrale Komunale/ Opštinska Katastarska Kancelarija /Municipal Cadastral Office : PODUJEVË


Zona Kadastrale / Katastarska Zona / Cadastral Zone: Livadicë

Njësia/Jedinica/Unit	Tipi/Vrsta/Type	Sipërfaqja/Povšina/Area m ²
P-71712046-00210-0	Parcelë / Parcela / Parcel	18332



Shkalla/Razmera/Scale: 1:1419

Punoi/Obradio/Created: Labinot

Nënshkrimi/Potpis/Signature: 

Shënim/Beleška/Note:



Data/ Data/Date: 19.12.2023

Koha/ Vreme/ Time: 02:45:50



Republika e Kosovës

Republika Kosovo-Republic of Kosovo

Qeveria - Vlada - Government

Ministria e Mjedisit, Planifikimit Hapësinor dhe Infrastrukturës / Ministarstvo Životne Sredine, Prostornog Planiranja i Infrastrukture /

Ministry of Environment, Spatial Planning and Infrastructure

AGJENCIA KADASTRALE E KOSOVËS / KATASTARSKA AGENCIJA KOSOVA / KOSOVO CADASTRAL AGENCY

CERTIFIKATË / CERTIFIKAT / CERTIFICATE

NJËSIA KADASTRALE / KATASTARSKA JEDINICA / CADASTRAL UNIT : P-71712046-00208-0

Numri i lëndës / Broj Predmet / Case Referent Number: 08-942/06-0088267/23
Data dhe koha e feshimit / Datum i vreme izdavanja / Date and time of submission: 18.12.2023 - 15:24
Komuna / Opština / Municipality: PODUJEVË / PODUJEVO / PODUJEVË
Zona kadastrale / Katastarska Zona / Cadastral Zone: Livadiçë / Livadica / Livadiçe
Zyra Kadastrale Komune / Opštinska Katastarska Kancelarija / Municipal Cadastral Office: PODUJEVË / PODUJEVO / PODUJEVË

A. TË DHËNAT PËR NJËSINË KADASTRALE / PODACI O KATASTARSKOJ JEDINICI / CADASTRAL UNIT DATA

Numri i njësise kadastrale Broj katastarske jedinice Cad. Unit. No.	Lloji i njësise Vrsta Jedinice Unit Type	Lloji i pronise Vrsta imovine Property Type	Zona U/R GIS U/R	Sipërfaqja Površina Area (m ²)	Përshkrim Opis Description	Krijuar më datën Uradjeno na dan Created On	Azhuruar Azurirano Updated
P-71712046-00208-0	PARCELE / PARCELA / PARCEL.	Pronë shoqërore / Društvena Imovina / Socially owned Land		21558			

A.1 ADRESA E NJËSISË KADASTRALE / ADRESA KATASTARSKE JEDINICE /CADASTRAL UNIT ADDRESS

Vendi i quajtur Mesto zvano Called place	Kodi Postal Poštanski Kod Postal Code	Emri i rrugës Naziv ulice Street name	Krijuar më datën Uradjeno na dan Created On	Azhuruar Azurirano Updated
FUSHA E LIVADICËS				



A2 LLOJI I SHFRYTËZIMIT / VRSTA KORSCENJA / TYPE OF USE

Numri Broj Number	Lloji i shfrytëzimit të parcelës Vrsta korscenja parcelë Parcel Type Of Use	Shfrytëzimi aktual i parcelës Trenutno korscenje parcelë Parcel Current Use	Kualiteti i klasës Kvaliteti klase Quality Class	Superfaqja (m ²) Površina Area (m ²)
1	Bujqësore Poljeptivredno Agriculture	Atar/Nive/Arable	Arë E Klasës 4/Nivra 4 Klase 4th Class Arable Land	21558

B. PRONARI/POSEDUESI - VLASNIK/DRŽALAC - OWNER/POSSESSOR

Të drejtat Prava Rights	Emri Ime Name	Nr. personal Lacni broj ID. No.	Vendbanimi Prebivaliste Resident	Kodi postar Postanski kod Postal code	Hollësitë e adresës Pojedinstvi adrese Address details	Pjesa e pronës Dio imovine Share quota	Pershkrimi Opis Description	Azhuruar Ažurirano Updated
Posejdim individual / Individualna Druzavina / Single possessor	PRONË SHOQËRORE KOOOPERATIVA BUjqËSORE - PODJEVË	KCH11708618	PODJEVË / PODJEVËO / PODJEVË /			1/1		

H. VËREJTJET - PRIMEDEBE - CAVEATS

Rasti Situaç Case	Pershkrimi Opis Description	Emri i kundërshtuesit Ime Prigovaraça Objector Name	Nr. personal Lacni broj ID. No.	Kodi postar Postanski kod Postal code	Hollësitë e adresës Pojedinstvi adrese Address Details	Dokumentet e parashtruarat/Termiç conditions Priložena dokumentacija Submitted documents	Azhuruar Ažurirano Updated
Verejtje për të cilën parashtrohet kërkesa në Bijeq Printredba Podnescna Sudur/ Cavcat Claimed to the court	Liberal Hipotekes nentend 2/2022					Aktvendim AC-4-22-0100 dt 16.03.2022 dhe Dhomat e posaqme te Gjykatës Supreme te Kosoves Nr.08 -49 dt.25.07.2022 Gja-86-22 dt.11.08.2022	01/09/2022



REPUBLIKA E KOSOVËS / REPUBLIKA KOSOVA / REPUBLIC OF KOSOVO
QEVERIA E KOSOVËS / VLADA KOSOVA / GOVERNMENT OF KOSOVA
MINISTRIA E MJEDISIT, PLANIFIKIMIT HAPËSINOR DHE INFRASTRUKTURËS
MINISTARSTVO ŽIVOTNE SREDINE, PROSTORNOG PLANIRANJA I INFRASTRUKTURE
MINISTRY OF ENVIRONMENT, SPATIAL PLANNING AND INFRASTRUCTURE

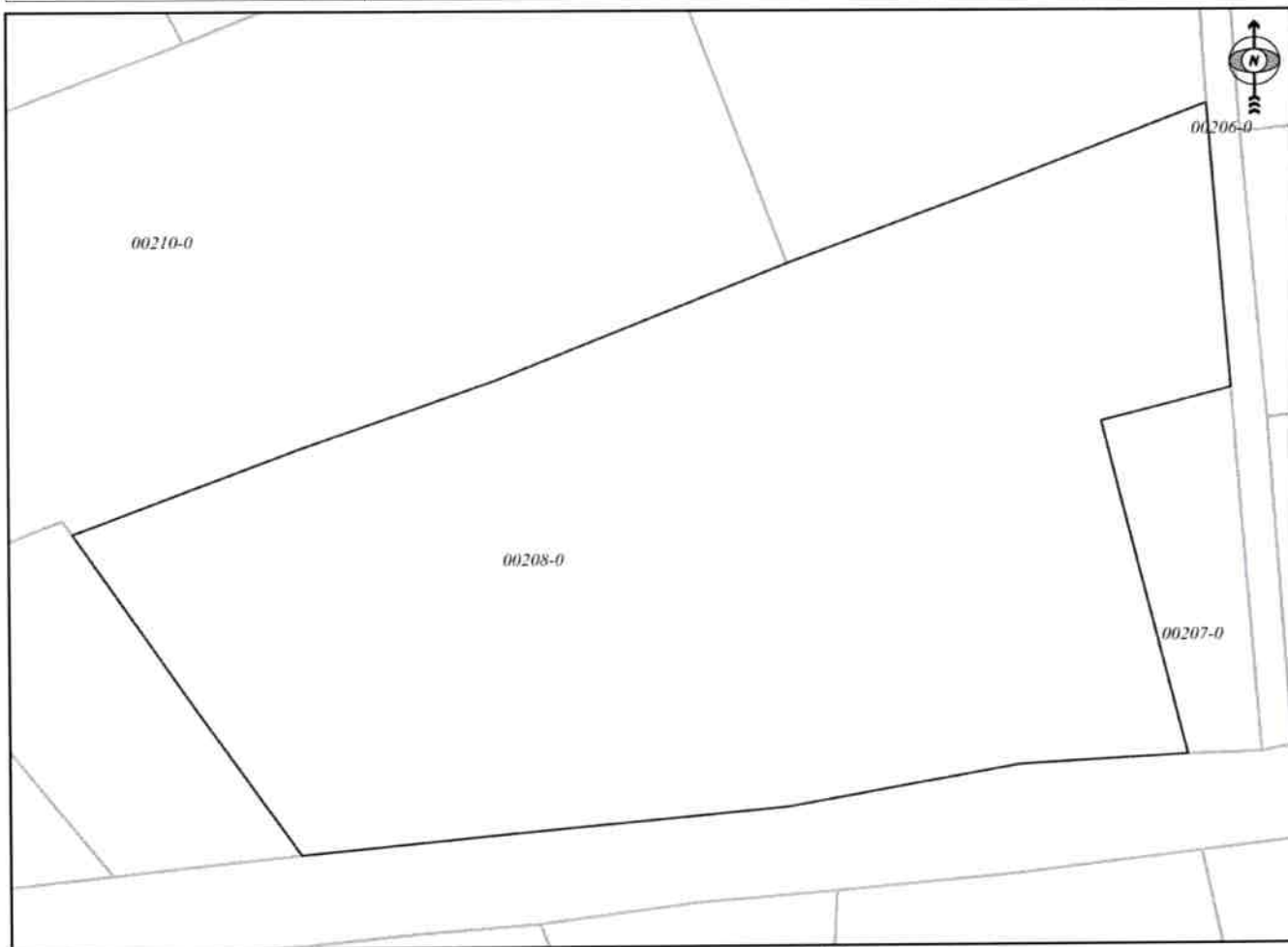
AGJENCIA KADASTRALE E KOSOVËS/ KATASTARSKA AGENCIJA KOSOVA/ KOSOVA CADASTRAL AGENCY

KOPJA E PLANIT / KOPIJA PLANA / COPY PLAN

Zyra Kadastrale Komunale/ Opštinska Katastarska Kancelarija /Municipal Cadastral Office : PODUJEVË

Zona Kadastrale / Katastarska Zona / Cadastral Zone: Livadicë

Njësia/Jedinica/Unit	Tipi/Vrsta/Type	Sipërfaqja/Povšina/Area m ²
P-71712046-00208-0	Parcelë / Parcela / Parcel	21558



Shkalla/Razmera/Scale: 1:1411

Punoi/Obradio/Created: Labinot

Nënshkrimi/Potpis/Signature: _____

Shënim/Beleška/Note:

Data/ Data/Date: 19.12.2023

Koha/ Vreme/ Time: 02:07:55





Republika e Kosovës

Republika Kosovo-Republic of Kosovo

Qeveria - Vlada - Government

Ministria e Mjedisit, Planifikimit Hapësinor dhe Infrastrukturës / Ministarstvo Životne Sredine, Prostornog Planiranja i Infrastrukture /

Ministry of Environment, Spatial Planning and Infrastructure

AGJENCIA KADASTRALE E KOSOVËS / KATASTARSKA AGENCIJA KOSOVA / KOSOVO CADASTRAL AGENCY

CERTIFIKATË / CERTIFIKAT / CERTIFICATE

NJËSIA KADASTRALE / KATASTARSKA JEDINICA / CADASTRAL UNIT : P-71712046-00206-0

Numri i lëndës / Broj Predmet / Case Referent Number:

08-942/06-0088267/23

Data dhe koha e lëshimit / Datum i vreme izdavanja / Date and time of submission:

18.12.2023 - 15:24

Komuna / Opština / Municipality:

PODULJEVË / PODULJEVO / PODULJEVË

Zona kadastrale / Katastarska Zona / Cadastral Zone:

Livadiç / Livadica / Livadiç

Zyra Kadastrale Komunale / Opštinska Katastarska Kancelarija / Municipal Cadastral Office:

PODULJEVË / PODULJEVO / PODULJEVË

A. TË DHËNAT PËR NJËSINË KADASTRALE / PODACI O KATASTARSKOJ JEDINICI / CADASTRAL UNIT DATA

Numri i njësise kadastrale Broj katastarske jedinice Cad. Unit. No.	Lloji i njësise Vrsta jedinice Unit Type	Lloji i proris Vrsta imovine Property Type	Zona U/R GIS U/R	Sipërfaqja Površina Area (m ²)	Përkthim Opis Description	Krijuar më datën Uradjeno na dan Created On	Azhuruar Azurirano Updated
P-71712046-00206-0	PARCELE / PARCELA / PARCEL.	Pronë shoqërore / Društvena Imovina / Socially owned Land		1566			

A.1 ADRESA E NJËSISË KADASTRALE / ADRESA KATASTARSKE JEDINICE / CADASTRAL UNIT ADDRESS

Vendi i quajtur Mesto zvano Called place	Kodi Postal Poštanski Kod Postal Code	Emri i rrugës Naziv ulice Street name	Krijuar më datën Uradjeno na dan Created On	Azhuruar Azurirano Updated
FUSHIA E LIVADICËS				



A2.LIOLI I SHFRYTËZIMIT / VRSTA KORISCENJA / TYPE OF USE

Numri Bregj Number	Lloji i shfrytëzimit të parcelës Vrsta korisçenja parcelë Parcel Type Of Use	Shfrytëzimi aktual i parcelës Trenutno korisçenje parcelë Parcel Current Use	Kualiteti i klasës Kualiteti i klasës Quality Class	Sipërfaqja Površina Area (m ²)
1	Infrastruktura/Infrastrukturë/Infrastructure	Rrugë E Pukategorizuar/Ne-kategorizuar/Road		1566

B. PRONARI/POSEDUESI - VLASNIK/DRŽALAC - OWNER/POSSESSOR

Të drejtat Prava Rights	Emri Ime Name	Nr. personai Lien brej ID No.	Vendbanimi Prebivaliste Resident	Kodi postai Poštanski kod Postal code	Hollësi e adresës Pojednosti adrese Address details	Pjesa e prons Deo imovine Share quota	Pershkrimi Opis Description	Azhuruar Ažurirano Updated
Posehim individual / Individualna Dizavina / Single possessor	PRONA SHOQËRORE - RRUGËT PUBLIKE	KC101708622	LIVADICË / LIVADICA / LIVADICË /			1/1		



REPUBLIKA E KOSOVËS / REPUBLIKA KOSOVA / REPUBLIC OF KOSOVO
QEVERIA E KOSOVËS / VLADA KOSOVA / GOVERNMENT OF KOSOVA
MINISTRIA E MJEDISIT, PLANIFIKIMIT HAPËSINOR DHE INFRASTRUKTURËS
MINISTARSTVO ŽIVOTNE SREDINE, PROSTORNOG PLANIRANJA I INFRASTRUKTURE
MINISTRY OF ENVIRONMENT, SPATIAL PLANNING AND INFRASTRUCTURE

AGJENCIA KADASTRALE E KOSOVËS/ KATASTARSKA AGENCIJA KOSOVA/ KOSOVA CADASTRAL AGENCY
KOPJA E PLANIT / KOPIJA PLANA / COPY PLAN

Zyra Kadastrale Komunale/ Opštinska Katastarska Kancelarija /Municipal Cadastral Office : **PODUJEVË**
Zona Kadastrale / Katastarska Zona / Cadastral Zone: **Livadiçë**

Njësia/Jedinica/Unit	Tipi/Vrsta/Type	Sipërfaqja/Povšina/Area m ²
P-71712046-00206-0	Parcelë / Parcela / Parcel	1566



Shkalla/Razmera/Scale: 1:1869

Punoi/Obradio/Created: Labinot

Nënshkrimi/Potpis/Signature: 

Shënim/Beleška/Note:

Data/ Data/Date: 19.12.2023

Koha/ Vreme/ Time: 02:10:15





Republika e Kosovës
Republic of Kosovo
Qeveria - Vlada - Government

Ministria e Mjedisit, Planifikimit Hapësinor dhe Infrastrukturës / Ministarstvo Životne Sredine, Prostornog Planiranja i Infrastrukture /
Ministry of Environment, Spatial Planning and Infrastructure
AGJENCIA KADASTRALE E KOSOVËS / KATASTARSKA AGENCIJA KOSOVA / KOSOVO CADASTRAL AGENCY

CERTIFIKATË / CERTIFIKAT / CERTIFICATE

NJËSIA KADASTRALE / KATASTARSKA JEDINICA / CADASTRAL UNIT : P-71712046-00207-0

Numri i lëndës / Broj Predmet / Case Referent Number: Data dhe koha e tëshimit / Datum i vreme Izdavanja / Date and time of submission: Komuna / Opština / Municipality: Zona kadastrale / Katastarska Zona / Cadastral Zone: Zyra Kadastrale Komunale / Opštinska Katastarska Kancelarija / Municipal Cadastral Office:	08-942/06-0088267/23 18.12.2023 - 15:24 PODUJEVË / PODUJEVO / PODUJEVË Livadiçë / Livadica / Livadiçe PODUJEVË / PODUJEVO / PODUJEVË
--	--

A. TË DHËNAT PËR NJËSINË KADASTRALE / PODACI O KATASTARSKOJ JEDINICI / CADASTRAL UNIT DATA

Numri i njësisë kadastrale Broj katastarske jedinice Cad. Unit. No.	Lloji i njësisë Vrsta Jedinice Unit Type	Lloji i pronës Vrsta imovine Property Type	Zona U/R GIS U/R	Sipërfaqja Površina Area (m ²)	Përshkrim Opis Description	Krijuar më datën Uradjeno na dan Created On	Azhuruar Azurirano Updated
P-71712046-00207-0	PARCELË / PARCELA / PARCEL	Pronë shoqërore / Društvena Imovina / Socially owned Land		1591			

A.1 ADRESA E NJËSISË KADASTRALE / ADRESA KATASTARSKE JEDINICE / CADASTRAL UNIT ADDRESS

Vendi i quajtur Mesto zvano Called place	Kodi Postal Poštanski Kod Postal Code	Emri i rrugës Naziv ulice Street name	Krijuar më datën Uradjeno na dan Created On	Azhuruar Azurirano Updated
FUSHA E LIVADICËS				



A.2 LLOJI I SHFRYTËZIMIT / VRSTA KORISCENJA / TYPE OF USE

Numri i shtyllave / Row Number	Lloji i shfrytëzimit të parcelës Vrsta korisçenja e parcelës Parcel Type Of Use	Shtfrytëzimi aktual i parcelës Trenutno korisçenje parcelë Parcel Current Use	Kualiteti i klasës Kvaliteti i klasës Quality Class	Sipërfaqja (m ²) Površina (m ²) Area (m ²)
1	Bujqësi-Polljoftorë/Agriculture	Kullësori/Pashnjë/pasture	Kullësori E Klasës 2/Pashnjë 2 Klase/2nd Class Pasture	1591

B. PRONARI/POSEDUESI - VLASNIK/DRËZALAC - OWNER/POSSESSOR

Të drejtat Prava Rights	Emri Ime Name	Nr. personali Identifikues ID. No.	Vendbanimi Prehivaliste Resident	Kodi postar Postanski kod Postal code	Hollësitë e adresës Pojednosti adrese Address details	Pjesa e pronës Dio imovine Share quota	Pershkrimi Opis Description	Azhuruar Aktualizirano Updated
Poseti i individit / Individualna Drazavina / Single possessor	PRONË SHOQËRORE KOOOPERATIVA BUJQËSORE - PODJEVE	KCID1708618	PODJEVE / PODJEVE / PODJEVE /			1/1		

H. VËREJTJET - PRIMEDBE - CAVEATS

Rasti Sitçaji Case	Pershkrimi Opis Description	Emri i kundërshtuesit Ime Prigovoraca Objector Name	Nr. personali Identifikues ID. No.	Kodi postar Postanski kod Postal code	Hollësitë e adresës Pojednosti adrese Address Details	Dokumentet e parashtruar/Terms e conditions Prilozeni dokumentacija Submitted documents	Azhuruar Aktualizirano Updated
Verejtje për të cilën parashtrohet kërkesa në Ejvq Primedbe Podnesna Sudur/Caveat Claimed to the court	Liberal Ekipoves nr.rend.2/2022					Aktendum A.C.1-22-0100 dt 16.03.2022 dhe Dhomna e posqumje te Gjykatës Supreme te Kosoves Nr.08 -49 dt.25.07.2022 Gja-86 22 dt.1.08.2022	01.09.2022



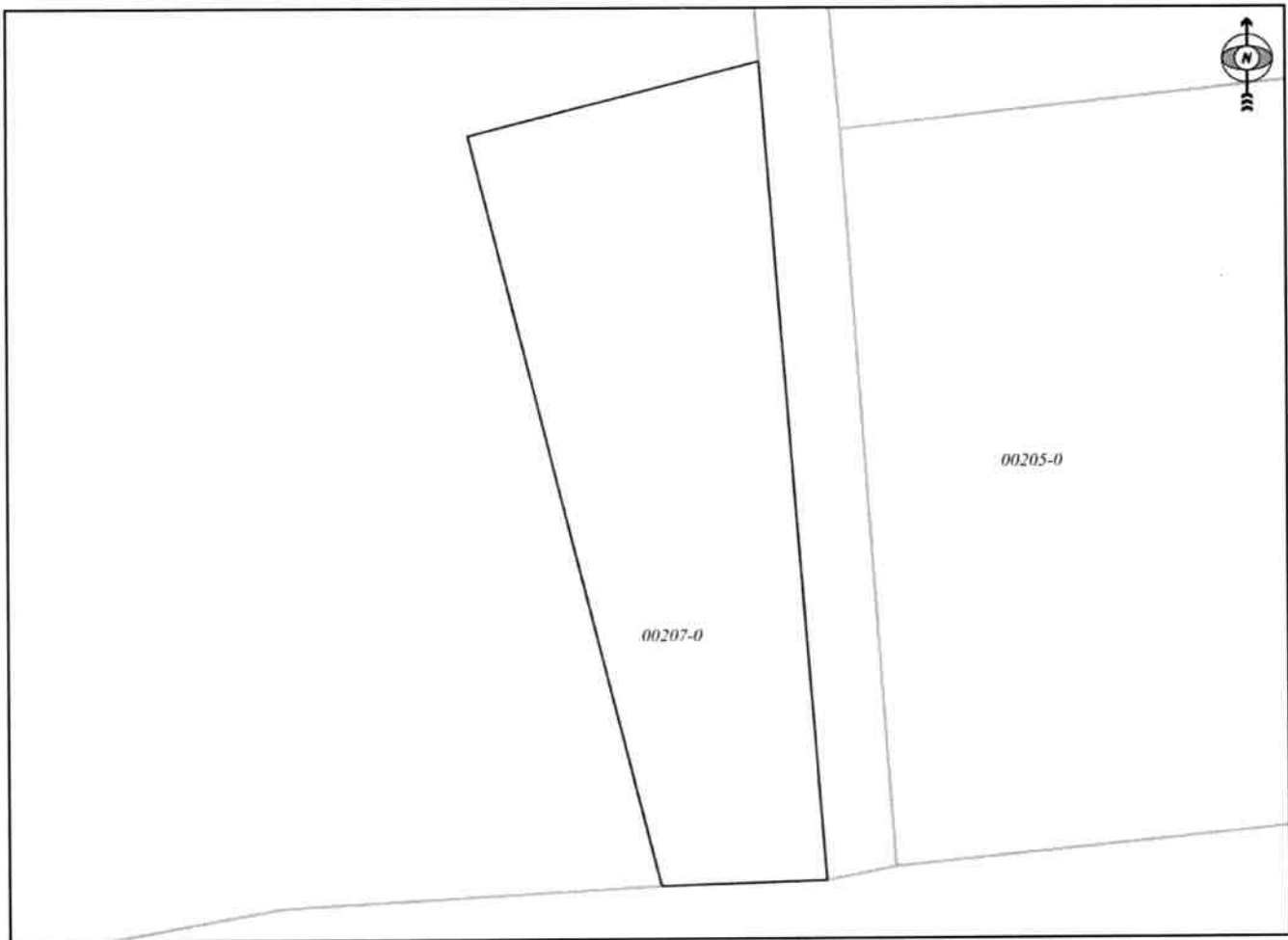
REPUBLIKA E KOSOVËS / REPUBLIKA KOSOVA / REPUBLIC OF KOSOVO
QEVERIA E KOSOVËS / VLADA KOSOVA / GOVERNMENT OF KOSOVA
MINISTRIA E MJEDISIT, PLANIFIKIMIT HAPËSINOR DHE INFRASTRUKTURËS
MINISTARSTVO ŽIVOTNE SREDINE, PROSTORNOG PLANIRANJA I INFRASTRUKTURE
MINISTRY OF ENVIRONMENT, SPATIAL PLANNING AND INFRASTRUCTURE

AGJENCIA KADASTRALE E KOSOVËS/ KATASTARSKA AGENCIJA KOSOVA/ KOSOVA CADASTRAL AGENCY

KOPJA E PLANIT / KOPIJA PLANA / COPY PLAN

Zyra Kadastrale Komunale/ Opštinska Katastarska Kancelarija /Municipal Cadastral Office : **PODUJEVË**
Zona Kadastrale / Katastarska Zona / Cadastral Zone: **Livadiçë**

Njësia/Jedinica/Unit	Tipi/Vrsta/Type	Sipërfaqja/Povšina/Area m ²
P-71712046-00207-0	Parcelë / Parcela / Parcel	1591



Shkalla/Razmera/Scale: 1:625

Punoi/Obradio/Created: Labinot

Nënshkrimi/Potpis/Signature:

Shënim/Beleška/Note:



Data/Date: 19.12.2023

Koha/Time: 02:11:36



Republika e Kosovës

Republica Kosovo-Republic of Kosovo

Qeveria - Vlada - Government

Ministria e Mjedisit, Planifikimit Hapësinor dhe Infrastrukturës / Ministarstvo Životne Sredine, Prostornog Planiranja i Infrastrukture /

Ministry of Environment, Spatial Planning and Infrastructure

AGJENCIA KADASTRALE E KOSOVËS / KATASTARSKA AGENCIJA KOSOVA / KOSOVO CADASTRAL AGENCY

CERTIFIKATË / CERTIFIKAT / CERTIFICATE

NJËSIA KADASTRALE / KATASTARSKA JEDINICA / CADASTRAL UNIT : P-71712046-00203-0

Numri i lëndës / Broj Predmet / Case Referent Number:

08-942/06-0088267/23

Data dhe koha e lëshimit / Datum i vreme izdavanja / Date and time of submission:

18.12.2023 - 15:24

Komuna / Opština / Municipality:

PODUEVË / PODUEVO / PODUEVË

Zona kadastrale / Katastarska Zona / Cadastral Zone:

Livadiç / Livadica / Livadiç

Zyra Kadastrale Komunale / Opštinska Katastarska Kancelarija / Municipal Cadastral Office:

PODUEVË / PODUEVO / PODUEVË

A. TË DHËNAT PËR NJËSINË KADASTRALE / PODACI O KATASTARSKOJ JEDINICI / CADASTRAL UNIT DATA

Numri i njësise kadastrale Broj katastarske jedinice Cad. Unit. No.	Lloji i njësise Vrsta Jedinice Unit Type	Lloji i pronise Vrsta imovine Property Type	Zona U/R G/S U/R	Sipërfaqja Površina Area (m ²)	Pershkrim Opis Description	Krijuar më datën Uradjeno na dan Created On	Azhuruar Azurirano Updated
P-71712046-00203-0	PARCELE / PARCELA / PARCEL.	Pronë shoqërore / Društvena Imovina / Socially owned Land		5977			

A.1 ADRESA E NJËSISË KADASTRALE / ADRESA KATASTARSKE JEDINICE / CADASTRAL UNIT ADDRESS

Vendi i quajtur Mesto zvano Called place	Kodi Postal Poštanski Kod Postal Code	Emri i rrugës Naziv ulice Street name	Krijuar më datën Uradjeno na dan Created On	Azhuruar Azurirano Updated
FUSHA E LIVADICËS				



A2 LLOJI I SHRYTËZIMIT / VRSTA KORSCENJA / TYPE OF USE

Numri i Brosji Number	Lloji i shfrytëzimit të parcelës Vrsta korscenje parcelle Parcel Type Of Use	Shfrytëzimi aktual i parcelës Trenuto korscenje parcelle Parcel Current Use	Kualiteti i Klasës Kualiteti i klase Quality Class	Supërfaqja (m ²) Përfaqja Area (m ²)
1	Bujqësore-Polljoftivredno-Agriculture	Penishtet/Vocnjar/orchard	Penishtet E Klases 3/Vocnjar 3 Klase: 3rd Class Orchard	5977

B. PRONARI/POSEDUESI - VLASNIK/DRZALAC - OWNER/POSSESSOR

Të drejtat Prava Rights	Emri Imer Name	Nr. personal Liqeni broj ID. No.	Vendbanimi Prebivaliste Resident	Kodi postar Postanski kod Postal code	Hollësitë e adresës Pojedinosti adrese Address details	Pjesa e pronës Dio imovine Share quota	Pershkrimi Opis Description	Azhuruar Azurirano Updated
Posedim individual / Individualna Drzavina / Single possessor	PRONË SHOQËKORE KOOPERATIVA BUJQËSORE - PODJEVË	KCID1708618	PODJEVË / PODJEVVO : PODJEVË /			1/1		

H. VËREJTJET - PRIMEDBE - CAVEATS

Rasti Shteti Case	Pershkrimi Opis Description	Emri i kundërshtuesit Imer Prigoravaca Objector Name	Nr. personal Liqeni broj ID. No.	Kodi postar Postanski fah Postal code	Hollësitë e adresës Pojedinosti adrese Address Details	Dokumentet e parashtruarat/erns/conditions Prilozhena dokumentacija Submitted documents	Azhuruar Azurirano Updated
Verejtje për të cilën parashtrihet kerkesa në Ejyq/ Prentedba Podnoscna Sudur/ Cavcal Claimed to the court	Librat Ilipotekes nr.rend.3/2022					Aktivndim AC-4-22-0100 dt.16.03.2022 dhe Dhoma e posqime te Gjykasos Supreme te Kosoves Nr.108 -49 dt.25.07.2022 (9a-86-22 dt.11.08.2022	01.09.2022



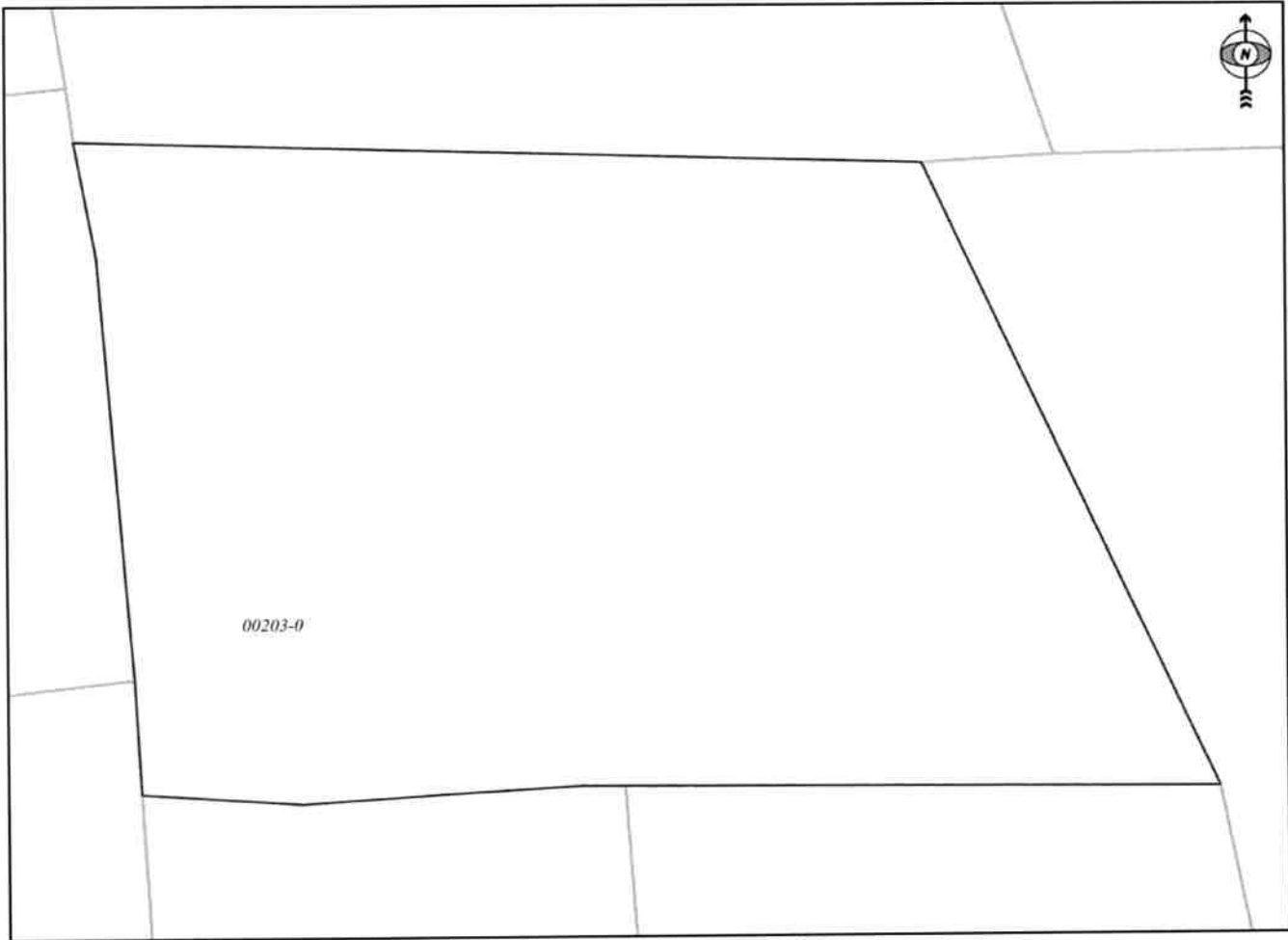
REPUBLIKA E KOSOVËS / REPUBLIKA KOSOVA / REPUBLIC OF KOSOVO
QEVERIA E KOSOVËS / VLADA KOSOVA / GOVERNMENT OF KOSOVA
MINISTRIA E MJEDISIT, PLANIFIKIMIT HAPËSINOR DHE INFRASTRUKTURËS
MINISTARSTVO ŽIVOTNE SREDINE, PROSTORNOG PLANIRANJA I INFRASTRUKTURE
MINISTRY OF ENVIRONMENT, SPATIAL PLANNING AND INFRASTRUCTURE

AGJENCIA KADASTRALE E KOSOVËS/ KATASTARSKA AGENCIJA KOSOVA/ KOSOVA CADASTRAL AGENCY

KOPJA E PLANIT / KOPIJA PLANA / COPY PLAN

Zyra Kadastrale Komunale/ Opštinska Katastarska Kancelarija /Municipal Cadastral Office : PODUJEVË
Zona Kadastrale / Katastarska Zona / Cadastral Zone: Livadiçë

Njësia/Jedinica/Unit	Tipi/Vrsta/Type	Sipërfaqja/Povšina/Area m ²
P-71712046-00203-0	Parcelë / Parcela / Parcel	5977



Shkalla/Razmera/Scale: 1:673

Punoi/Obradio/Created: Labinot

Nënshkrimi/Potpis/Signature: 

Shënim/Beleška/Note:





Republika e Kosovës
Republika Kosovo-Republic of Kosovo
Qeveria - Vlada - Government

Ministria e Mjedistit, Planifikimit Hapësinor dhe Infrastrukturës / Ministarstvo Životne Sredine, Prostornog Planiranja i Infrastrukture /
Ministry of Environment, Spatial Planning and Infrastructure
AGJENCIA KADASTRALE E KOSOVËS / KATASTARSKA AGENCIJA KOSOVA / KOSOVO CADASTRAL AGENCY

CERTIFIKATË / CERTIFIKAT / CERTIFICATE

NJËSIA KADASTRALE / KATASTARSKA JEDINICA / CADASTRAL UNIT : P-71712046-00201-0

Numri i lëndës / Broj Predmet / Case Referent Number: Data dhe koha e tëshimit / Datum i vreme izdavanja / Date and time of submission: Komuna / Opština / Municipality: Zona kadastrale / Katastarska Zona / Cadastral Zone: Zyra Kadastrale Komunale / Opštinska Katastarska Kancelarija / Municipal Cadastral Office:	08-942/06-0088267/23 18.12.2023 - 15:25 PODUEVË / PODUEVO / PODUEVE Livadiçë / Livadica / Livadiče PODUEVË / PODUEVO / PODUEVE
--	--

A. TË DHËNAT PËR NJËSINË KADASTRALE / PODACI O KATASTARSKOJ JEDINICI / CADASTRAL UNIT DATA

Numri i njësise kadastrale Broj katastarske jedinice Cad. Unit. No.	Lloji i njësise Vrsta Jedinice Unit Type	Lloji i pronës Vrsta imovine Property Type	Zona U/R GIS U/R	Sipërfaqja Površina Area (m ²)	Pershkrim Opis Description	Krijuar më datën Uradjeno na dan Created On	Azhuruar Azurirano Updated
P-71712046-00201-0	PARCELE / PARCELA / PARCEL.	Pronë shoqërore / Društvena Imovina / Socially owned Land		2851			

A.1 ADRESA E NJËSISË KADASTRALE / ADRESA KATASTARSKE JEDINICE / CADASTRAL UNIT ADDRESS

Vendi i quajtur Mesto zvano Called place	Kodi Postal Poštanski Kod Postal Code	Emri i rrugës Naziv ulice Street name	Krijuar më datën Uradjeno na dan Created On	Azhuruar Azurirano Updated
FUSHA E LIVADICËS				



A2 LLOJI I SHRYTËZIMIT / VRSTA KORISCENJA / TYPE OF USE

Numri i Bujve / Parcel Number	Lloji i shrytëzimit të parcelës / Vrsta koriscenja parcelë / Parcel Type/Of Use	Shtyrëzimi aktual i parcelës / Trenutno koriscenje parcelë / Parcel Current Use	Kualiteti i Klases / Kvalitet klase / Quality Class	Sipërfaqja (m ²) / Površina (m ²) / Area (m ²)
1	Bujqësore/Poljoprodukte/Agriculture	Pemshitet/Vocnjaci/orchard	Pemshitë E Klases 4/Vocnjak 4 Klase/4th Class Orchard	2851

B. PRONARI/POSEDEUESI - VLASNIK/DRŽALAC - OWNER/POSSESSOR

Titulli i Drejtimit / Prava / Rights	Emri i Lart / Ime / Name	Nr. personal i Lartit / ID. No.	Vendbanimi / Prehivaliste / Resident	Kodi postar / Postanski kod / Postal code	Hollësitë e adresës / Pofjednosti adrese / Address details	Pjesa e pronës / Deo imovine / Share quota	Pershkrimi i Ops / Description	Azhuruar / Azurirano / Updated
Poseidim individual / Individualna Drazavina / Single possessor	PRONË SHOQËKORE / KOOOPERATIVA / BUIQËSORE - PODJEVË	KCID1708618	PODDJEVË / PODDJEVËO / PODDJEVË			1/1		

H. VËREJTJET - PRIMEDBE - CAVEATS

Rasti i Shtetit / Case	Pershkrimi i Ops / Description	Emri i kundërshtuesit / Ime Prigoravaca / Objector Name	Nr. personal i Lartit / ID. No.	Kodi postar / Postanski lah / Postal code	Hollësitë e adresës / Pofjednosti adrese / Address Details	Dokumentet e parashtruarat / Terms/Conditions / Prilozhena dokumentacija / Submitted documents	Azhuruar / Azurirano / Updated
Vetejtje për të cilën parashtrohet kërkesa në EBYV / Primeshba / Podnesena Sudur / Casvat / Claimed to the court	Librat /Ihpoketes nr.rend. 22022					Aktvendim AC-1-22-01/00 dt. 16.03.2022 dhe Dhoma e posqumje re Gjykatës Supreme te Kosoves Nr.08-49 dt.25.07.2022 Gjja-86-22 dt.11.08.2022	01.09.2022



REPUBLIKA E KOSOVËS / REPUBLIKA KOSOVA / REPUBLIC OF KOSOVO
QEVERIA E KOSOVËS / VLADA KOSOVA / GOVERNMENT OF KOSOVA
MINISTRIA E MJEDISIT, PLANIFIKIMIT HAPËSINOR DHE INFRASTRUKTURËS
MINISTARSTVO ŽIVOTNE SREDINE, PROSTORNOG PLANIRANJA I INFRASTRUKTURE
MINISTRY OF ENVIRONMENT, SPATIAL PLANNING AND INFRASTRUCTURE

AGJENCIA KADASTRALE E KOSOVËS/ KATASTARSKA AGENCIJA KOSOVA/ KOSOVA CADASTRAL AGENCY

KOPJA E PLANIT / KOPIJA PLANA / COPY PLAN

Zyra Kadastrale Komunale/ Opštinska Katastarska Kancelarija /Municipal Cadastral Office : **PODUJEVË**
Zona Kadastrale / Katastarska Zona / Cadastral Zone: **Livadicë**

Njësia/Jedinica/Unit	Tipi/Vrsta/Type	Sipërfaqja/Povšina/Area m ²
P-71712046-00201-0	Parcelë / Parcela / Parcel	2851



Shkalla/Razmera/Scale: 1:528

Punoi/Obradio/Created: Labinot

Nënshkrimi/Potpis/Signature:

Shënim/Beleška/Note:

Data/ Data/Date: 19.12.2023

Koha/ Yrme/ Time: 02:15:25





Republika e Kosovës

Republika Kosovo-Republic of Kosovo

Qeveria - Vlada - Government

Ministria e Mjedisit, Planifikimit Hapësinor dhe Infrastrukturës / Ministarstvo Živne Sredine, Prostornog Planiranja i Infrastrukture /

Ministry of Environment, Spatial Planning and Infrastructure

AGJENCIA KADASTRALE E KOSOVËS / KATASTARSKA AGENCIJA KOSOVA / KOSOVO CADASTRAL AGENCY

CERTIFIKATË / CERTIFIKAT / CERTIFICATE

NJËSIA KADASTRALE / KATASTARSKA JEDINICA / CADASTRAL UNIT : P-71712046-00204-0

Numri i lëndës / Broj Predmet / Case Referent Number: 08-942/06-0088267/23
Data dhe koha e lëshimit / Datum i vreme izdavanja / Date and time of submission: 18.12.2023 - 15:25
Komuna / Opština / Municipality: PODUJEVË / PODUJEVO / PODUJEVË
Zona kadastrale / Katastarska Zona / Cadastral Zone: Livadicë / Livadica / Livadice
Zyra Kadastrale Komunale / Opštinska Katastarska Kancelarija / Municipal Cadastral Office: PODUJEVË / PODUJEVO / PODUJEVË

A. TË DHËNAT PËR NJËSINË KADASTRALE / PODACI O KATASTARSKOJ JEDINICI / CADASTRAL UNIT DATA

Numri i njësise kadastrale Broj katastarske jedinice Cad. Unit. No.	Lloji i njësise Vrsta Jedinice Unit Type	Lloji i pronës Vrsta Imovine Property Type	Zona U/R G/S U/R	Sipërfaqja Površina Area (m ²)	Pershkrim Opis Description	Krijuar më datën Uradjeno na dan Created On	Azhuruar Azurirano Updated
P-71712046-00204-0	PARCELË / PARCELA / PARCEL	Pronë shoqërore / Društvena Imovina / Socially owned Land		6012			

A.1 ADRESA E NJËSISË KADASTRALE / ADRESA KATASTARSKE JEDINICE / CADASTRAL UNIT ADDRESS

Vendi i quajtur Mesto zvano Called place	Kodi Postal Poštanski Kod Postal Code	Emri i rrugës Naziv ulice Street name	Krijuar më datën Uradjeno na dan Created On	Azhuruar Azurirano Updated
FUSHA E LIVADICËS				



Ä2 LLOJI I SHFRYTËZIMIT / VRSTA KORISCENJA / TYPE OF USE

Numri Breti Number	Lloji i shfrytëzimit të parcelës Vrsta koriscenja parcelle Parcel Type Of Use	Shfrytëzimi aktual i parcelës Trenutno koriscenje parcelle Parcel Current Use	Kualiteti i klasës Kualiteti klase Quality Class	Sipërfaqja (m ²) Površina Area (m ²)
1	Bujqësi Poliprovredno/Agriculture	Aratë/Sheve/Arable	Arë E Klasës 5/Nivja 5 Klase/5th Class Arable Land	6012

B. PRONARI/POSEDUESI - VLASNIK/DRŽALAC - OWNER/POSSESSOR

Te drejtat Prava Rights	Emri Ime Name	Nr. personal Liceni broj ID. No.	Vendbanimi Prebivaliste Resident	Kodi posttal Poštanski kod Postal code	Hallësitë e adresës Pojednostoi adrese Address details	Pjesa e pranës Dio imovine Share quota	Pershkrimi Ops Description	Azhuruar Azurirano Updated
Posedim individual / Individualna Drzavina : Single possessor	PRONË SHOQËRORE KOOOPERATIVA BUJQËSORE - PODJEVË	KCID1708618	PODJEVË / PODJEVËVO PODJEVË / PODJEVË /			1/1		

H. VËREJTJET - PRIMEDBE - CAVEATS

Kasti Slucaj Case	Pershkrimi Ops Description	Emri i kundërshpuesit Ime Prigovoraca Objector Name	Nr. personal Liceni broj ID. No.	Kodi posttal Poštanski kod Postal code	Hallësitë e adresës Pojednostoi adrese Address Details	Dokumentet e parashtrirara/Terms/Conditions Priteshbena dokumentacija Submitted documents	Azhuruar Azurirano Updated
Veshtije për të cilin parashtrihet kërkesa në Ejtyq Primbëda Podnesena Sudu/ Cascat Claimed to the court	Librali Ekipokës nr.rend 2/2022					Aktvendim AC-4-22-0100 dt.16.03.2022 dhe Dhoma e posqime te Gjykatës Supreme te Kosoves Nr.08 -49 dt.23.07.2022 Gja-86-22 dt.11.08.2022	01.09.2022



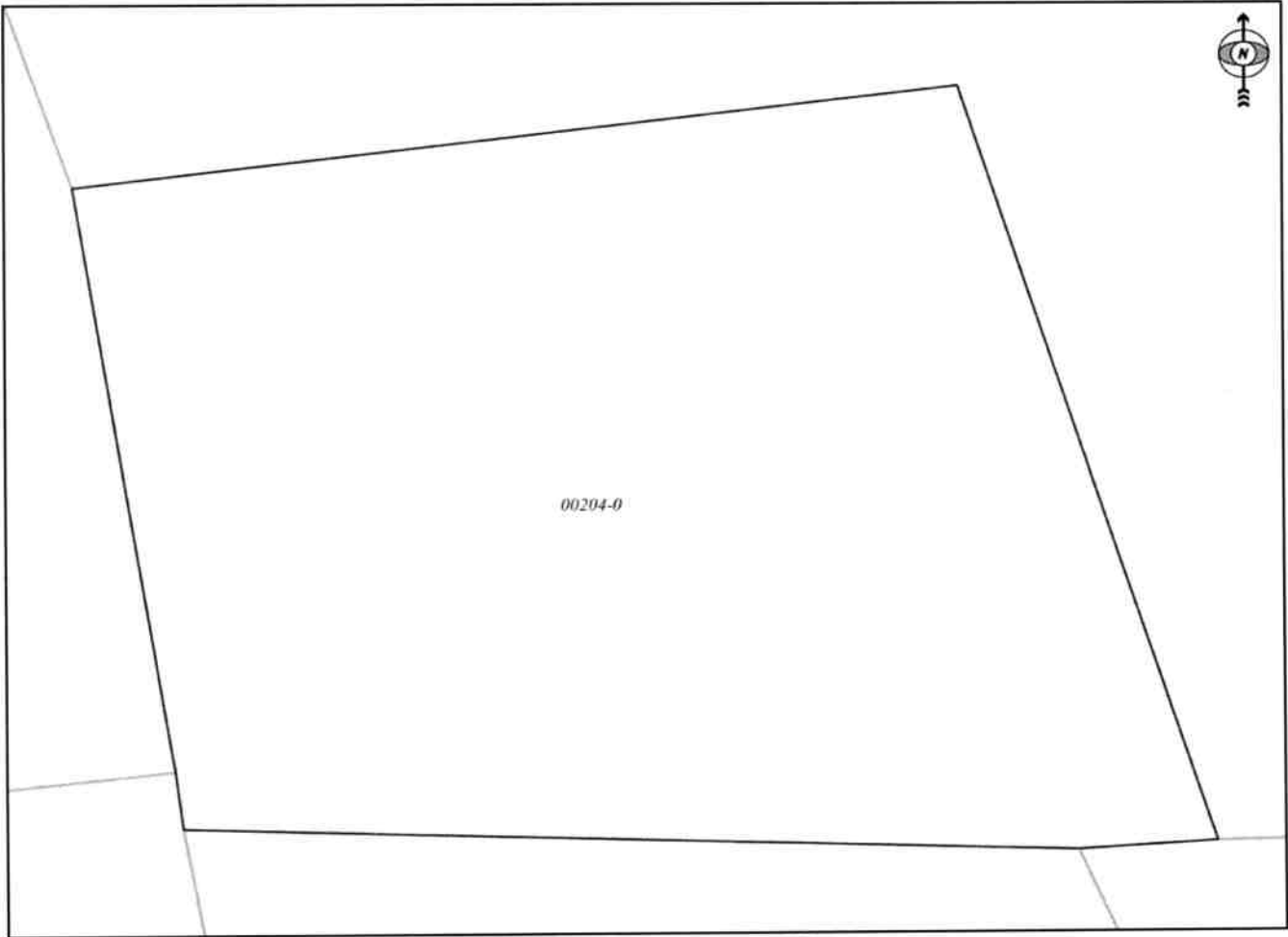
REPUBLIKA E KOSOVËS / REPUBLIKA KOSOVA / REPUBLIC OF KOSOVO
QEVERIA E KOSOVËS / VLADA KOSOVA / GOVERNMENT OF KOSOVA
MINISTRIA E MJEDISIT, PLANIFIKIMIT HAPËSINOR DHE INFRASTRUKTURËS
MINISTARSTVO ŽIVOTNE SREDINE, PROSTORNOG PLANIRANJA I INFRASTRUKTURE
MINISTRY OF ENVIRONMENT, SPATIAL PLANNING AND INFRASTRUCTURE

AGJENCIA KADASTRALE E KOSOVËS/ KATASTARSKA AGJENCIA KOSOVA/ KOSOVA CADASTRAL AGENCY

KOPJA E PLANIT / KOPIJA PLANA / COPY PLAN


Zyra Kadastrale Komunale/ Opštinska Katastarska Kancelarija /Municipal Cadastral Office : **PODUJEVË**
Zona Kadastrale / Katastarska Zona / Cadastral Zone: **Livadicë**

Njësia/Jedinica/Unit	Tipi/Vrsta/Type	Sipërfaqja/Povšina/Area m ²
P-71712046-00204-0	Parcelë / Parcela / Parcel	6012



Shkalla/Razmera/Scale: 1:637

Punoi/Obradio/Created: Labinot

Nënshkrimi/Potpis/Signature: 

Shënim/Beleška/Note:



Data/ Data/Date: 19.12.2023

Koha/ Vreme/ Time: 02:16:24



Republika e Kosovës

Republika Kosovo-Republic of Kosovo

Qeveria - Vlada - Government

Ministria e Mjedetit, Planifikimit Hapësinor dhe Infrastrukturës / Ministarstvo Životne Sredine, Prostornog Planiranja i Infrastrukture /
Ministry of Environment, Spatial Planning and Infrastructure
AGJENCIA KADASTRALE E KOSOVËS / KATASTARSKA AGENCIJA KOSOVA / KOSOVO CADASTRAL AGENCY

CERTIFIKATË / CERTIFIKAT / CERTIFICATE

NJËSIA KADASTRALE / KATASTARSKA JEDINICA / CADASTRAL UNIT : P-71712046-00200-0

Numri i lëndës / Broj Predmet / Case Referent Number: 08-942/06-0088267/23
Data dhe koha e lëshimit / Datum i vreme izdavanja / Date and time of submission: 18.12.2023 - 15:25
Komuna / Opština / Municipality: PODDUJEVË / PODDUJEVO / PODDUJEVË
Zona kadastrale / Katastarska Zona / Cadastral Zone: Livadicë / Livadica / Livadice
Zyra Kadastrale Komunale / Opštinska Katastarska Kancelarija / Municipal Cadastral Office: PODDUJEVË / PODDUJEVO / PODDUJEVË

A. TË DHËNAT PËR NJËSINË KADASTRALE / PODACI O KATASTARSKOJ JEDINICI / CADASTRAL UNIT DATA

Numri i njësise kadastrale Broj katastarske jedinice Cad. Unit. No.	Lloji i njësise Vrsta Jedinice Unit Type	Lloji i pronës Vrsta imovine Property Type	Zona U/R GIS U/R	Sipërfaqja Površina Area (m ²)	Përshkrim Opis Description	Krijuar më datën Uradjeno na dan Created On	Azhuruar Azurirano Updated
P-71712046-00200-0	PARCELË / PARCELA / PARCEL.	Pronë shoqërore / Društvena Imovina / Socially owned Land		4247			

A.1 ADRESA E NJËSISË KADASTRALE / ADRESA KATASTARSKE JEDINICE / CADASTRAL UNIT ADDRESS

Vendi i quajtur Mesto zvano Called place	Kodi Postal Poštanski Kod Postal Code	Emri i rrugës Naziv ulice Street name	Krijuar më datën Uradjeno na dan Created On	Azhuruar Azurirano Updated
FUSHA E LIVADICËS				



A.2. LLOJI I SHFRYTËZIMIT / VRSTA KORISCENJA / TYPE OF USE

Numri i Niveli i Shfrytëzimit / Vrsta Korisçenja / Type of Use	Shfrytëzimi aktual i parcelës / Trenutno korisçenje parcelë / Parcel Current Use	Kualiteti i klasës / Kvaliteti i klasës / Quality Class	Sipërfaqja (m ²) / Përfaqja (m ²) / Area (m ²)
1	Bujqësore, Polloprimëdoro / Agriculture	Livadh / Livade / meadow	4247

B. PRONARI/POSEDUESI - VLASNIK/DRËALAC - OWNER/POSSESSOR

Të drejtat / Prava / Rights	Emri i Ime / Name	Nr. personal / Licenç broj / ID. No.	Vendbanimi / Prehivaliste / Resident	Kodi postar / Postanski kod / Postal code	Hallësitë e adresës / Pofjednostii adrese / Address details	Pjesa e pronës / Djeo imovine / Share quota	Pershkrimi / Opis / Description	Azhuruar / Azuritano / Updated
Posedim individual / Individuelshpa Dizavimim / Single possessor	PRONË SHOOËRORË / KOOOPERATIVA / BUIQËSORE - PODJEVË	KCID1708618	PODDJEVË / PODJEVË / PODJEVË /			1/1		

H. VËREJTJET - PRIMEDBE - CAVEATS

Rasti / Shteti / Case	Pershkrimi / Opis / Description	Emri i kundërshkruetit / Ime Pritësaraca / Objector Name	Nr. personal / Licenç broj / ID. No.	Kodi postar / Postanski kod / Postal code	Hallësitë e adresës / Pofjednostii adrese / Address Details	Dokumentet e parashtrimit / Terms / Conditions / Prilozhena dokumentacija / Submitted documents	Azhuruar / Azuritano / Updated
Vetejtje për të cilën parashtrimit kërkues në Etyq / Primitëdja / Podnesena Sudu / Cavcat / Claimed to the court	Liberal Hipotekes nr.rend 2/2022					Aktvendim AC-1-22-01/00 dt.16.03.2022 dhe Dhomat e posqumite Gjykatës Supreme të Kosovës Nr.08-49 dt.25.07.2022 Gja-86-22 dt.1.08.2022	01.09.2022



REPUBLIKA E KOSOVËS / REPUBLIKA KOSOVA / REPUBLIC OF KOSOVO
QEVERIA E KOSOVËS / VLADA KOSOVA / GOVERNMENT OF KOSOVA
MINISTRIA E MJEDISIT, PLANIFIKIMIT HAPËSINOR DHE INFRASTRUKTURËS
MINISTARSTVO ŽIVOTNE SREDINE, PROSTORNOG PLANIRANJA I INFRASTRUKTURE
MINISTRY OF ENVIRONMENT, SPATIAL PLANNING AND INFRASTRUCTURE

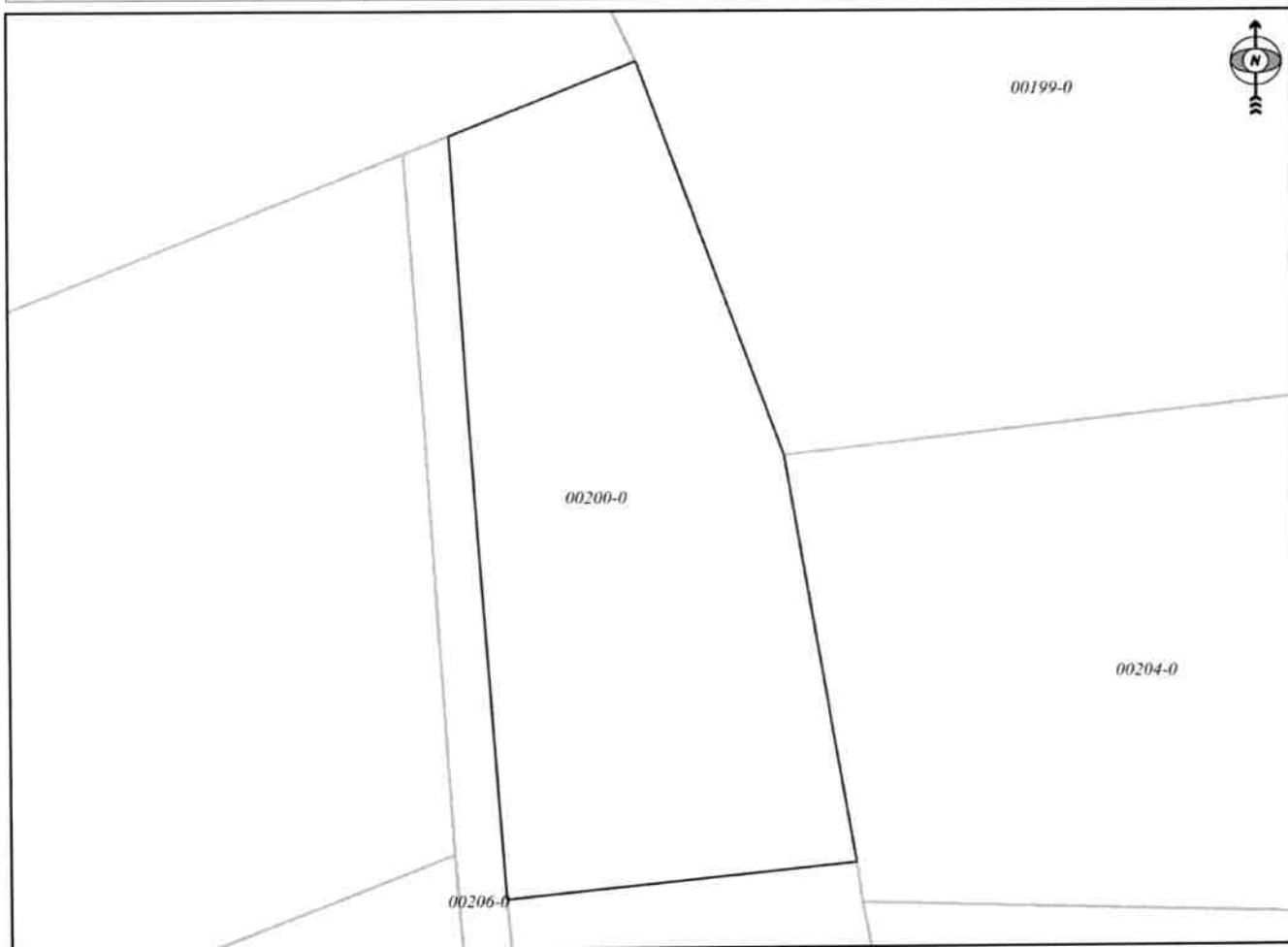
AGJENCIA KADASTRALE E KOSOVËS/ KATASTARSKA AGENCIJA KOSOVA/ KOSOVA CADASTRAL AGENCY

KOPJA E PLANIT / KOPIJA PLANA / COPY PLAN

Zyra Kadastrale Komunale/ Opštinska Katastarska Kancelarija /Municipal Cadastral Office : **PODUJEVË**

Zona Kadastrale / Katastarska Zona / Cadastral Zone: **Livadicë**

Njësia/Jedinica/Unit	Tipi/Vrsta/Type	Sipërfaqja/Povšina/Area m ²
P-71712046-00200-0	Parcelë / Parcela / Parcel	4247



Shkalla/Razmera/Scale: 1:919

Punoi/Obradio/Created: Labinot

Nënshkrimi/Potpis/Signature: 

Shënim/Beleška/Note:

Data/ Data/Date: 19.12.2023

Koha/ Vreme/ Time: 02:17:12





Republika e Kosovës
Republica Kosovo-Republic of Kosovo
Qeveria - Vlada - Government

Ministria e Mjedisit, Planifikimit Hapësinor dhe Infrastrukturës / Ministarstvo Životne Sredine, Prostornog Planiranja i Infrastrukture /
Ministry of Environment, Spatial Planning and Infrastructure
AGJENCIA KADASTRALE E KOSOVËS / KATASTARSKA AGENCIJA KOSOVA / KOSOVO CADASTRAL AGENCY

CERTIFIKATË / CERTIFIKAT / CERTIFICATE

NJËSIA KADASTRALE / KATASTARSKA JEDINICA / CADASTRAL UNIT : P-71712046-00205-0

Numri i lëndës / Broj Predmet / Case Referent Number:	08-942/06-0088267/23
Data dhe koha e tëshimit / Datum i vreme izdavanja / Date and time of submission:	18.12.2023 - 15:25
Komuna / Opština / Municipality:	PODULJEVË / PODULJEVO / PODULJEVË
Zona kadastrale / Katastarska Zona / Cadastral Zone:	Livadiçë / Livadica / Livadiçe
Zyra Kadastrale Komunale / Opštinska Katastarska Kancelarija / Municipal Cadastral Office:	PODULJEVË / PODULJEVO / PODULJEVË

A. TË DHËNAT PËR NJËSINË KADASTRALE / PODACI O KATASTARSKOJ JEDINICI / CADASTRAL UNIT DATA

Numri i njësise kadastrale Broj katastarske jedinice Cad. Unit. No.	Lloji i njësise Vrsta Jedinice Unit Type	Lloji i pronës Vrsta imovine Property Type	Zona U/R C/S U/R	Sipërfaqja Površina Area (m ²)	Përkrahim Opis Description	Krijuar më datën Urađeno na dan Created On	Azhuruar Ažurirano Updated
P-71712046-00205-0	PARCELE / PARCELA / PARCEL	Pronë shoqërore / Društvena Imovina / Socially owned Land		3301			

A.1 ADRESA E NJËSISË KADASTRALE / ADRESA KATASTARSKE JEDINICE / CADASTRAL UNIT ADDRESS

Vendi i kualtur Mesto zvano Called place	Kodi Postal Poštanski Kod Postal Code	Emri i rrugës Naziv ulice Street name	Krijuar më datën Urađeno na dan Created On	Azhuruar Ažurirano Updated
FUSHA E LIVADICËS				



A2.LIQUID SHFRYTËZIMIT / VRSTA KORISCENJA / TYPE OF USE

Numri Broid Number	Lloji i shfrytëzimit të parcelës Vrsta koriscenja e parcelës Parcel Type of Use	Shfrytëzimi aktual i parcelës Trenutit koriscenje e parcelës Parcel Current Use	Kualiteti i klases Kualiteti i Klases Quality Class	Sipërfaqja Površina Area (m ²)
1	Bujqësori/Poljoprivreda/Agriculture	Kullosë/Pashnjat/Pasture	Kullosë E Klases 2/Pashnjak 2 Klase/2nd Class Pasture	2634
2	Tokë Ndërtimore/Çmadrjevnisko zemljište/Construction land	Oborr Dvornike Back Yard		509
3	Tokë Ndërtimore/Çmadrjevnisko zemljište/Construction land	Shtëpi- Ndërtimor/Kuca-Zgrada/House Building		167

B. PRONARI/POSEDUESI - VLASNIK/DRŽALAC - OWNER/POSSESSOR

Të drejtat Prava Rights	Emri Ime Name	Nr. personal Licencë ID. No.	Vendbanimi Prebivaliste Resident	Kodi postar Postanski kod Postal code	Hollësitë e adresës Pojednostoi adrese Address details	Pjesa e pronës Ideo imovine Share quota	Pershkrimi Opis Description	Azhuruar Ažurirano Updated
Poseidim individual / Individualna Drazavina / Single possessor	PRONË SHOOËRORE KOOOPERATIVA BUJQËSORE - PODJEVE	KCIDJ708618	PROUDJEVE / PODJEVE /			1/1		

H. VËREJTJET - PRIMEDBE - CAVEATS

Rasti Sitçaj Case	Pershkrimi Opis Description	Emri i kundërshpuesit Ime Prigoravaca Objector Name	Nr. personal Licencë ID. No.	Kodi postar Postanski kod Postal code	Hollësitë e adresës Pojednostoi adrese Address Details	Dokumentet e parashtruar/Termshçonditions Priložena dokumentacija Submitted documents	Azhuruar Ažurirano Updated
Verejtje për të cilën parashtrohet kërkesa në gjyq / Privedba Podnesena Sudu/ Caveat Claimed to the court	Liberal lliptokës nr.cend.2/2022					AMVcindim A.C. 1-22-0100 dt.16.03.2022 dhe Dikona e posaqone te Gjykatës Supreme te Kosoves Nr.08 49 dt.25.07.2022.Gja-86-22 dt.11.08.2022	01/09/2022



REPUBLIKA E KOSOVËS / REPUBLIKA KOSOVA / REPUBLIC OF KOSOVO
QEVERIA E KOSOVËS / VLADA KOSOVA / GOVERNMENT OF KOSOVA
MINISTRIA E MJEDISIT, PLANIFIKIMIT HAPËSINOR DHE INFRASTRUKTURËS
MINISTARSTVO ŽIVOTNE SREDINE, PROSTORNOG PLANIRANJA I INFRASTRUKTURE
MINISTRY OF ENVIRONMENT, SPATIAL PLANNING AND INFRASTRUCTURE

AGJENCIA KADASTRALE E KOSOVËS/ KATASTARSKA AGENCIJA KOSOVA/ KOSOVA CADASTRAL AGENCY

KOPJA E PLANIT / KOPIJA PLANA / COPY PLAN

Zyra Kadastrale Komunale/ Opštinska Katastarska Kancelarija /Municipal Cadastral Office : PODUJEVË


Zona Kadastrale / Katastarska Zona / Cadastral Zone: Livadicë

Njësia/Jedinica/Unit	Tipi/Vrsta/Type	Sipërfaqja/Povšina/Area m ²
P-71712046-00205-0	Parcelë / Parcela / Parcel	3301



Shkalla/Razmera/Scale: 1:603

Punoi/Obradio/Created: Labinot

Nënshkrimi/Potpis/Signature: 

Shënim/Beleška/Note:



Data/Date/Date: 19.12.2023

Koha/Time/Time: 02:18:02





Republika e Kosovës

Republica Kosovo-Republic of Kosovo

Qeveria - Vlada - Government

Ministria e Mjedisit, Planifikimit Hapësinor dhe Infrastrukturës / Ministarstvo Životne Sredine, Prostornog Planiranja i Infrastrukture /

Ministry of Environment, Spatial Planning and Infrastructure

AGJENCIA KADASTRALE E KOSOVËS / KATASTARSKA AGENCIJA KOSOVA / KOSOVO CADASTRAL AGENCY

CERTIFIKATË / CERTIFIKAT / CERTIFICATE

NJËSIA KADASTRALE / KATASTARSKA JEDINICA / CADASTRAL UNIT : P-71712046-00199-0

Numri i lëndës / Broj Predmet / Case Referent Number:	08-942/06-0088267/23
Data dhe koha e kështimit / Datum i vreme Izdavanja / Date and time of submission:	18.12.2023 - 15:25
Komuna / Opština / Municipality:	PODULJEVË / PODULJEVO / PODULJEVË
Zona kadastrale / Katastarska Zona / Cadastral Zone:	Livadiçë / Livadica / Livadiçe
Zyra Kadastrale Komunale / Opštinska Katastarska Kancelarija / Municipal Cadastral Office:	PODULJEVË / PODULJEVO / PODULJEVË

A. TË DHËNAT PËR NJËSINË KADASTRALE / PODACI O KATASTARSKOJ JEDINICI / CADASTRAL UNIT DATA

Numri i njësise kadastrale Broj katastarske jedinice Cad. Unit. No.	Lloji i njësise Vrsta Jedinice Unit Type	Lloji i promësis Vrsta imovine Property Type	Zona U/R C/S U/R	Sipërfaqja Površina Area (m ²)	Përshkrim Opis Description	Krijuar më datën Uradjeno na dan Created On	Azhuruar Azurirano Updated
P-71712046-00199-0	PARCELE / PARCELA / PARCEL.	Pronë shoqërore / Društvena Imovina / Socially owned Land		17006			

A.1 ADRESA E NJËSISË KADASTRALE / ADRESA KATASTARSKE JEDINICE /CADASTRAL UNIT ADDRESS

Vendi i quajtur Mesto zvano Called place	Kodi Postal Poštanski Kod Postal Code	Emri i rrugës Naziv ulice Street name	Krijuar më datën Uradjeno na dan Created On	Azhuruar Azurirano Updated
FUSHA E LIVADICES				



A2 LLOJI I SHFRYTËZIMIT / VRSTA KORISCENJA / TYPE OF USE

Numri Bregj Number	Lloji i shfrytëzimit të parcelës Vrsta koriscenja parcelë Parcel Type Of Use	Shfrytëzimi aktual i parcelës Trenutno koriscenje parcelë Parcel Current Use	Kualiteti i klasës Kualiteti Klase Quality Class	Sipërfaqja Površina Area (m ²)
1	Bujëkëve/Polljoftvredno/Agriculture	Aratshive/Arable	Arë E Klases 5/Nivja 5 Klase/5th Class Arable Land	17006

B. PRONARI/POSEDUESI - VLASNIK/DRZAI/AC - OWNER/POSSESSOR

Të drejtat Prava Rights	Emri Ime Name	Nr. personal Licenç broj ID. No.	Vendbanimi Prehvaliste Resident	Kodi postal Postanski kod Postal code	Hollësitë e adresës Pojedinosti adrese Address details	Pjesa e pronës Dio imovine Share quota	Pershkrimi Opis Description	Azhuruar Azurirano Updated
Posedim individual / Individualna Drzavina / Single possessor	Komuna e Podujevës	600534046	PODUEVE / PODUEVO PODUEVE / PODUEVE /		NEHI GASHI	1/1	VENDIM PËRFTINDIMTAR- SHPRONSIM NR.107132.DT.08.03.2023 VENDIMI AKP NR.REF.BD-181/3 DT.29.08.5.2023 RDPP.132023	14.06.2023



REPUBLIKA E KOSOVËS / REPUBLIKA KOSOVA / REPUBLIC OF KOSOVO
QEVERIA E KOSOVËS / VLADA KOSOVA / GOVERNMENT OF KOSOVA
MINISTRIA E MJEDISIT, PLANIFIKIMIT HAPËSINOR DHE INFRASTRUKTURËS
MINISTARSTVO ŽIVOTNE SREDINE, PROSTORNOG PLANIRANJA I INFRASTRUKTURE
MINISTRY OF ENVIRONMENT, SPATIAL PLANNING AND INFRASTRUCTURE

AGJENCIA KADASTRALE E KOSOVËS/ KATASTARSKA AGENCIJA KOSOVA/ KOSOVA CADASTRAL AGENCY
KOPJA E PLANIT / KOPIJA PLANA / COPY PLAN


Zyra Kadastrale Komunale/ Opštinska Katastarska Kancelarija /Municipal Cadastral Office : **PODUJEVË**
Zona Kadastrale / Katastarska Zona / Cadastral Zone: **Livadicë**

Njësia/Jedinica/Unit	Tipi/Vrsta/Type	Sipërfaqja/Povšina/Area m ²
P-71712046-00199-0	Parcelë / Parcela / Parcel	17006



Shkalla/Razmera/Scale: 1:1492

Punoi/Obradio/Created: Labinot

Nënshkrimi/Potpis/Signature: 

Shënim/Beleška/Note:

Data/ Data/Date: 19.12.2023

Koha/ Yrme/ Time: 02:18:53





Republika e Kosovës

Republika Kosovo-Republic of Kosovo

Qeveria - Vlada - Government

Ministria e Mjedisit, Planifikimit Hapësinor dhe Infrastrukturës / Ministarstvo Životne Sredine, Prostornog Planiranja i Infrastrukture /

Ministry of Environment, Spatial Planning and Infrastructure

AGJENCIA KADASTRALE E KOSOVËS / KATASTARSKA AGENCIJA KOSOVA / KOSOVO CADASTRAL AGENCY

CERTIFIKATË / CERTIFIKAT / CERTIFICATE

NJËSIA KADASTRALE / KATASTARSKA JEDINICA / CADASTRAL UNIT : P-71712046-00197-0

Numri i lëndës / Broj Predmet / Case Referent Number:

08-942/06-0088267/23

Data dhe koha e lëshimit / Datum i vreme izdavanja / Date and time of submission:

18.12.2023 - 15:26

Komuna / Opština / Municipality:

PODUEJVË / PODUEJEVO / PODUEVË

Zona kadastrale / Katastarska Zona / Cadastral Zone:

Livadiç / Livadica / Livadiç

Zyra Kadastrale Komunale / Opštinska Katastarska Kancelarija / Municipal Cadastral Office:

PODUEJVË / PODUEJEVO / PODUEVË

A. TË DHËNAT PËR NJËSINË KADASTRALE / PODACI O KATASTARSKOJ JEDINICI / CADASTRAL UNIT DATA

Numri i njësive kadastrale Broj katastarske jedinice Cad. Unit. No.	Lloji i njësive Vrsta Jedinice Unit Type	Lloji i pronës Vrsta imovine Property Type	Zona U/R C/S U/R	Sipërfaqja Površina Area (m ²)	Përkthim Opis Description	Krijuar më datën Uradjeno na dan Created On	Azhuruar Ažurirano Updated
P-71712046-00197-0	PARCELE / PARCELA / PARCEL.	Pronë shoqërore / Društvena Imovina / Socially owned Land		5822			

A.1 ADRESA E NJËSISË KADASTRALE / ADRESA KATASTARSKE JEDINICE /CADASTRAL UNIT ADDRESS

Vendi i quajtur Mesto zvano Called place	Kodi Postal Poštanski Kod Postal Code	Emri i rrugës Naziv ulice Street name	Krijuar më datën Uradjeno na dan Created On	Azhuruar Ažurirano Updated
FUSHA E LIVADICËS				



A2.1.LLOJI I SHFRYTËZIMIT / VRSTA KORISCENJA / TYPE OF USE

Numri Broj Number	Lloji i shfrytëzimit të parcelës Vrsta korisçenja parcelle Parcel Type Of Use	Shfrytëzimi aktual i parcelës Trenutno korisçenje parcelle Parcel Current Use	Kualiteti i klasës Kvalitet klase Quality Class	Sipërfaqja (m ²) Površina Area (m ²)
1	Bujqësore-Poljoprovredno Agriculture	Pemshinë/Vocinjat Orchard	Pemshinë E Klasës 4/Vocinjat 4 Class/4th Class Orchard	5822

B. PRONARI/POSEDUESI - VLASNIK/DRŽALAC - OWNER/POSSESSOR

Të drejtat Prava Rights	Emri Ime Name	Nr. personal Liceni broj ID. No.	Vendbanimi Prebivaliste Resident	Kodi postar Poštanski kod Postal code	Hollësitë e adresës Pojednostni adrese Address details	Pjesa e pronës Deo imovine Share quota	Pershkrimi Opis Description	Azhuruar Ažurirano Updated
Posëdshm individual / Individualna Drazvina / Single possessor	PRONË SHOOËRORE KOOOPERATIVA BUJQËSORE - PODJEVË	KCID1798618	PODJEVË / PODJEVËO PODJEVË /			1/1		

H. VËREJTJET - PRIMEDBE - CAVEATS

Rasti Sitçaji Case	Pershkrim Opis Description	Emri i kundërshtrimit Ime Prigovoravca Objector Name	Nr. personal Liceni broj ID. No.	Kodi postar Poštanski kod Postal code	Hollësitë e adresës Pojednostni adrese Address Details	Dokumentet e parashtruarat/Termist/Conditions Prilozhena dokumentacija Submitted documents	Azhuruar Ažurirano Updated
Verejtje për të cilën parashtrihet kërkesa në shpirt Primeshja Podnesena Sudur/Caveat Claimed to the court	Librat Hipotekës nr.rend.2/2022					Aktvendim A.C. n.25-01/00 dt.16.03.2022 dhe Dhëna e pushtetit Gjyqësor Supremte të Kosovës Nr.08 -49 dt.25.07.2022.Gja-86-22 dt.11.08.2022	01.09.2022



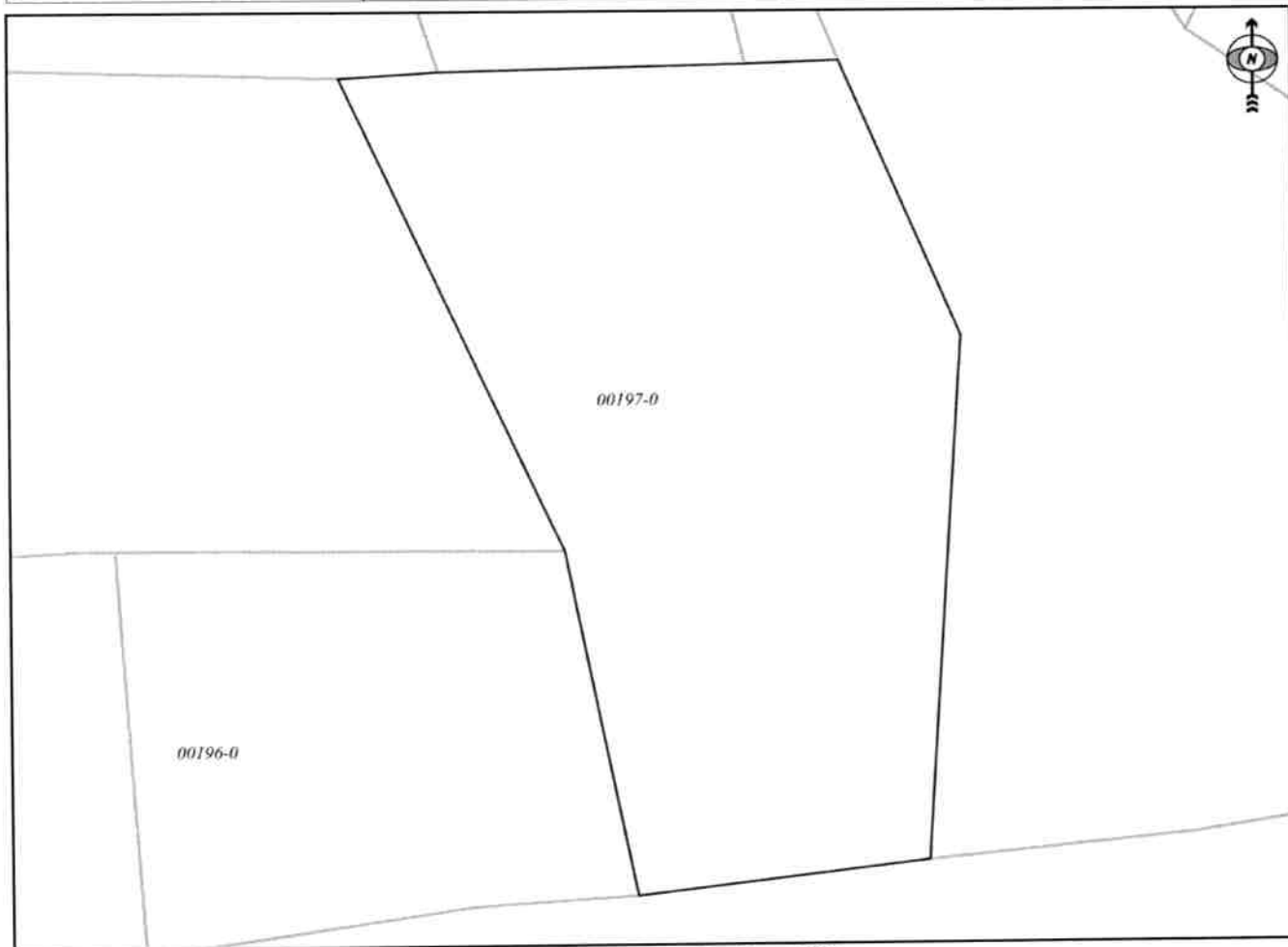
REPUBLIKA E KOSOVËS / REPUBLIKA KOSOVA / REPUBLIC OF KOSOVO
QEVERIA E KOSOVËS / VLADA KOSOVA / GOVERNMENT OF KOSOVA
MINISTRIA E MJEDISIT, PLANIFIKIMIT HAPËSINOR DHE INFRASTRUKTURËS
MINISTARSTVO ŽIVOTNE SREDINE, PROSTORNOG PLANIRANJA I INFRASTRUKTURE
MINISTRY OF ENVIRONMENT, SPATIAL PLANNING AND INFRASTRUCTURE

AGJENCIA KADASTRALE E KOSOVËS/ KATASTARSKA AGENCIJA KOSOVA/ KOSOVA CADASTRAL AGENCY

KOPJA E PLANIT / KOPIJA PLANA / COPY PLAN


Zyra Kadastrale Komunale/ Opštinska Katastarska Kancelarija /Municipal Cadastral Office : PODUJEVË
Zona Kadastrale / Katastarska Zona / Cadastral Zone: Livadicë

Njësia/Jedinica/Unit	Tipi/Vrsta/Type	Sipërfaqja/Povšina/Area m ²
P-71712046-00197-0	Parcelë / Parcela / Parcel	5822



Shkalla/Razmera/Scale: 1:892

Punoi/Obradio/Created: Labinot

Nënshkrimi/Potpis/Signature: 

Shënim/Beleška/Note:

Data/ Data/Date: 19.12.2023

Koha/ Vreme/ Time: 02:19:54







Republika e Kosovës

Republika Kosovo-Republic of Kosovo

Qeveria - Vlada - Government

Ministria e Mjedistia, Planifikimit Hapësinor dhe Infrastrukturës / Ministarstvo Životne Sredine, Prostornog Planiranja i Infrastrukture /

Ministry of Environment, Spatial Planning and Infrastructure

AGJENCIA KADASTRALE E KOSOVËS / KATASTARSKA AGENCIJA KOSOVA / KOSOVO CADASTRAL AGENCY

CERTIFIKATË / CERTIFIKAT / CERTIFICATE

NJËSIA KADASTRALE / KATASTARSKA JEDINICA / CADASTRAL UNIT : P-71712046-00222-0

Numri i lëndës / Broj Predmet / Case Referent Number:

08-942/06-0088267/23

Data dhe koha e lëshimit / Datum i vreme izdavanja / Date and time of submission:

18.12.2023 - 15:26

Komuna / Opština / Municipality:

PODULJEVË / PODULJEVO / PODULJEVË

Zona kadastrale / Katastarska Zona / Cadastral Zone:

Livadiçë / Livadica / Livadiçe

Zyra Kadastrale Komune / Opštinska Katastarska Kancelarija / Municipal Cadastral Office:

PODULJEVË / PODULJEVO / PODULJEVË

A. TË DHËNAT PËR NJËSINË KADASTRALE / PODACI O KATASTARSKOJ JEDINICI / CADASTRAL UNIT DATA

Numri i njësise kadastrale Broj katastarske jedinice Cad. Unit. No.	Lloji i njësise Vrsta Jedinice Unit Type	Lloji i pronisë Vrsta imovine Property Type	Zona U/R GIS U/R	Sipërfaqja Površina Area (m ²)	Përkthim Opis Description	Krijuar më datën Uradjeno na dan Created On	Azhuruar Ažurirano Updated
P-71712046-00222-0	PARCELE / PARCELA / PARCEL.	Pronie shoqërore / Društvena Imovina / Socially owned Land		2016			

A.1 ADRESA E NJËSISË KADASTRALE / ADRESA KATASTARSKE JEDINICE /CADASTRAL UNIT ADDRESS

Vendi i quajtur Mesto zvano Called place	Kodi Postal Poštanski Kod Postal Code	Emri i rrugës Naziv ulice Street name	Krijuar më datën Uradjeno na dan Created On	Azhuruar Ažurirano Updated
FUSHA E LIVADICES				



A2 LLOJI I SHFRYTËZIMIT / VRSTA KORISCENJA / TYPE OF USE

Numri Broy Number	Lloji i shfrytëzimit të parcelës Vrsta korisçenja parcelë Parcel Type Of Use	Shfrytëzimi aktual i parcelës Trenutno korisçenje parcelë Parcel Current Use	Kualiteti i klasës Kvaliteti klasë Quality Class	Sipërfaqja Površina Area (m ²)
1	Bujqësore Poljopriredno/Agriculture	Ajar/Arive/Arable	Artë E Klasës 4/Niviu 4 Klasse/4th Class Arable Land	2016

B. PRONARI/POSEDESI - VLASNIK/DRŽALAC - OWNER/POSSESSOR

Te drejtat Prava Rights	Emri Ime Name	Nr. personal Lentit broj ID. No.	Vendbanimi Prebivaliste Resident	Kodi postel Postanski kod Postal code	Hollshiti e adresës Poçdinositi adrese Address details	Pjesa e pronës Dio inoivine Share quota	Pershkrimi Opis Description	Azhuruar Ažurirano Updated
Posestim individual / Individualna Drazavina / Single possessor	Komuna e Podujevës	600534046	PODUEVË / PODUEVO / PODUEVE /		NIHI GASHI	1/1	VENIDM PER LINDIMTAR- SHPRONSIM NR.10/132 DT.08.03.2023 VENIDIMI AKP NR.REF.BD-181/A DT.29.08.5.2023 RDPP.13.2023	14.06.2023



REPUBLIKA E KOSOVËS / REPUBLIKA KOSOVA / REPUBLIC OF KOSOVO
QEVERIA E KOSOVËS / VLADA KOSOVA / GOVERNMENT OF KOSOVA
MINISTRIA E MJEDISIT, PLANIFIKIMIT HAPËSINOR DHE INFRASTRUKTURËS
MINISTARSTVO ŽIVOTNE SREDINE, PROSTORNOG PLANIRANJA I INFRASTRUKTURE
MINISTRY OF ENVIRONMENT, SPATIAL PLANNING AND INFRASTRUCTURE

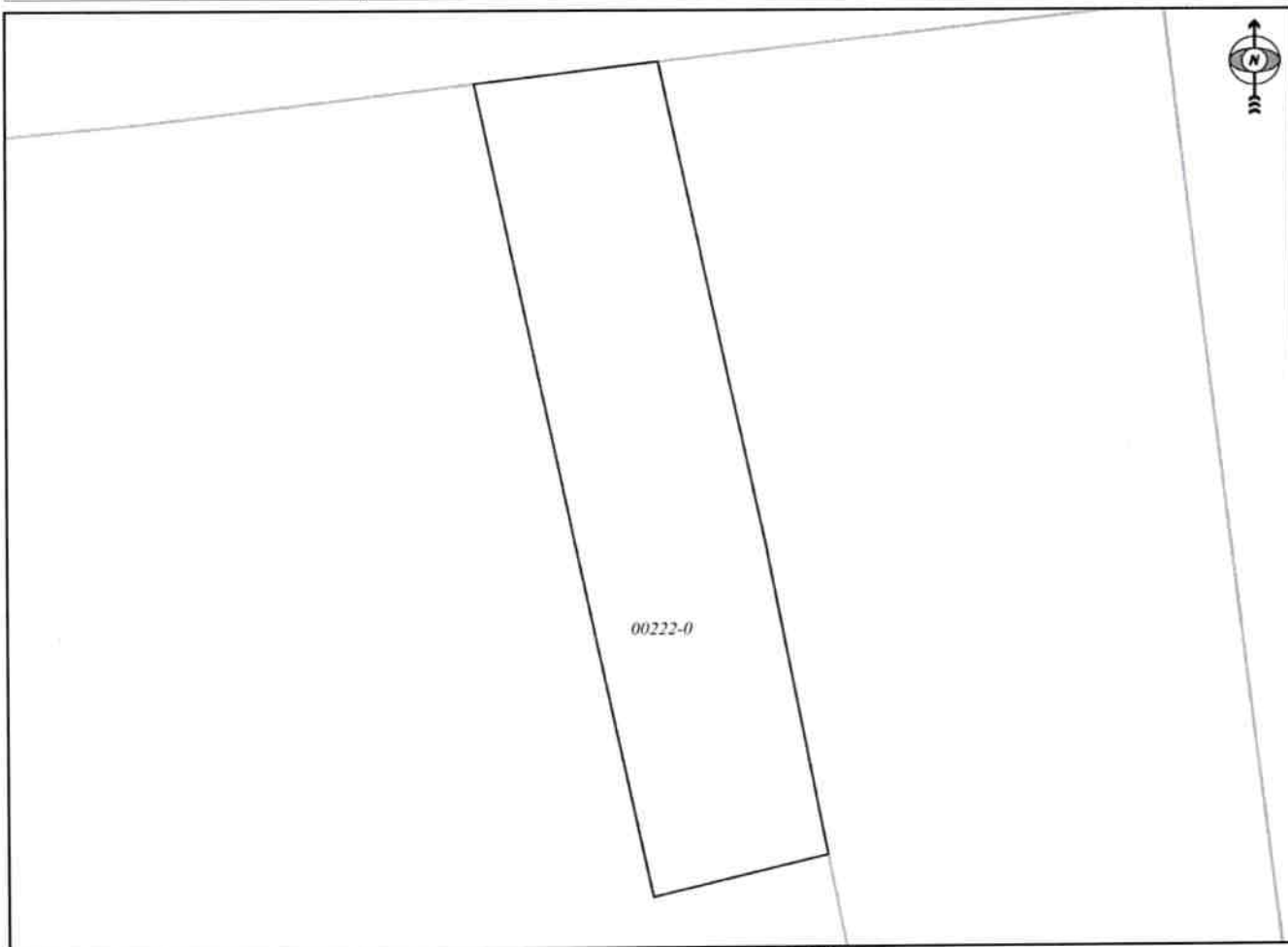
AGJENCIA KADASTRALE E KOSOVËS/ KATASTARSKA AGENCIJA KOSOVA/ KOSOVA CADASTRAL AGENCY

KOPJA E PLANIT / KOPIJA PLANA / COPY PLAN

Zyra Kadastrale Komunale/ Opštinska Katastarska Kancelarija /Municipal Cadastral Office : PODUJEVË

Zona Kadastrale / Katastarska Zona / Cadastral Zone: Livadicë

Njësia/Jedinica/Unit	Tipi/Vrsta/Type	Sipërfaqja/Povšina/Area m ²
P-71712046-00222-0	Parcelë / Parcela / Parcel	2016



Shkalla/Razmera/Scale: 1:794

Punoi/Obradio/Created: Labinot

Nënshkrimi/Potpis/Signature: _____

Shënim/Beleška/Note:

Data/ Data/Date: 19.12.2023

Koha/ Vreme/ Time: 02:20:50





Republika e Kosovës
Republic of Kosovo
Qeveria - Vlada - Government

Ministria e Mjedisit, Planifikimit Hapësinor dhe Infrastrukturës / Ministarstvo Životne Sredine, Prostornog Planiranja i Infrastrukture /
Ministry of Environment, Spatial Planning and Infrastructure
AGJENCIA KADASTRALE E KOSOVËS / KATASTARSKA AGENCIJA KOSOVA / KOSOVO CADASTRAL AGENCY

CERTIFIKATË / CERTIFIKAT / CERTIFICATE

NJËSIA KADASTRALE / KATASTARSKA JEDINICA / CADASTRAL UNIT : P-71712046-00209-0

Numri i lëndës / Broj Predmet / Case Referent Number: 08-942/06-0088267/23	
Data dhe koha e lëshimit / Datum i vreme izdavanja / Date and time of submission: 18.12.2023 - 15:26	
Komuna / Opština / Municipality: PODULJEVË / PODULJEVO / PODULJEVË	
Zona kadastrale / Katastarska Zona / Cadastral Zone: Livadiçë / Livadica / Livadiçe	
Zyra Kadastrale Komunale / Opštinska Katastarska Kancelarija / Municipal Cadastral Office: PODULJEVË / PODULJEVO / PODULJEVË	

A. TË DHËNAT PËR NJËSINË KADASTRALE / PODACI O KATASTARSKOJ JEDINICI / CADASTRAL UNIT DATA

Numri i njësise kadastrale Broj katastarske jedinice Cad. Unit. No.	Lloji i njësise Vrsta Jedinice Unit Type	Lloji i pronës Vrsta imovine Property Type	Zona U/R C/S U/R	Sipërfaqja Površina Area (m ²)	Përshkrim Opis Description	Krijuar më datën Uradjeno na dan Created On	Azhurnuar Ažurirano Updated
P-71712046-00209-0	PARCELË / PARCELA / PARCEL.	Pronë shoqërore / Društvena Imovina / Socially owned Land		9554			

A.1 ADRESA E NJËSISË KADASTRALE / ADRESA KATASTARSKE JEDINICE / CADASTRAL UNIT ADDRESS

Vendi i quajtur Mesto zvano Called place	Kodi Postal Poštanski Kod Postal Code	Emri i rrugës Naziv ulice Street name	Krijuar më datën Uradjeno na dan Created On	Azhurnuar Ažurirano Updated
FUSHA E LIVADICËS				



A2. LLOJI I SHFRYTËZIMIT / VRSTA KORISCENJIA / TYPE OF USE

Numbri Broj Number	Lloji i shfrytëzimit të parcelës Vrsta korisçenja parcelle Parcel Type Of Use	Shfrytëzimi aktual i parcelës Trenuthe korisçenja parcelle Parcel Current Use	Kualiteti i Klases Kvaliteti klase Quality Class	Sipërfaqja (m ²) Površina (m ²) Area
1	Bujqësore-Pojollim/vredhoje/Agriculture	Azat/Nivw/Arable	Are E Klases 4/Nivwa 4 Klase/4th Class Arable Land	9554

B. PRONARI/POSEDUESI - VLASNIK/DRŽALAC - OWNER/POSSESSOR

Të drejtat Prava Rights	Emri Ime Name	Nr. personal Licent broj ID. No.	Vendbanimi Prebivaliste Resident	Kodi postar Postanski kod Postal code	Hollësitë e adresës Pojedinosti adrese Address details	Pjesa e pronës Dio imovine Share quota	Peshkrimi Opis Description	Azhuruar Azurirano Updated
Posedim individual / Individualna Drazavina / Single possessor	PRONË SHOQËRORE KOOPERATIVA BUJQËSORE - PODJEVË	KC101708618	PODJEVË / PODJEVNO / PODJEVË /			1/1		

H. VËREJTJET - PRIMEDBE - CAVEATS

Rasti Sitçej Case	Peshkrimi Opis Description	Emri i kundërshtuesit Ime Prigovaraça Objector Name	Nr. personal Licent broj ID. No.	Kodi postar Postanski kod Postal code	Hollësitë e adresës Pojedinosti adrese Address Details	Dokumentet e parashtruarat/Termç/conditions Priložhena dokumentarçija Submitted documents	Azhuruar Azurirano Updated
Verejtje për të cilën parashtruhet kërkesa në Etyq: Primçeba Podnesena Sudur/Caveat Claimed to the court	Liberal Hipoketes nr.rend.2/2022					Aktvendim AC-1-22-0100 dt.16.03.2022 dhe Dhoma e posaçme te Gjykatës Supreme te Kosovës Nr.08 -49 dt.25.07.2022 Gja-86-22 dt.11.08.2022	01.09.2022

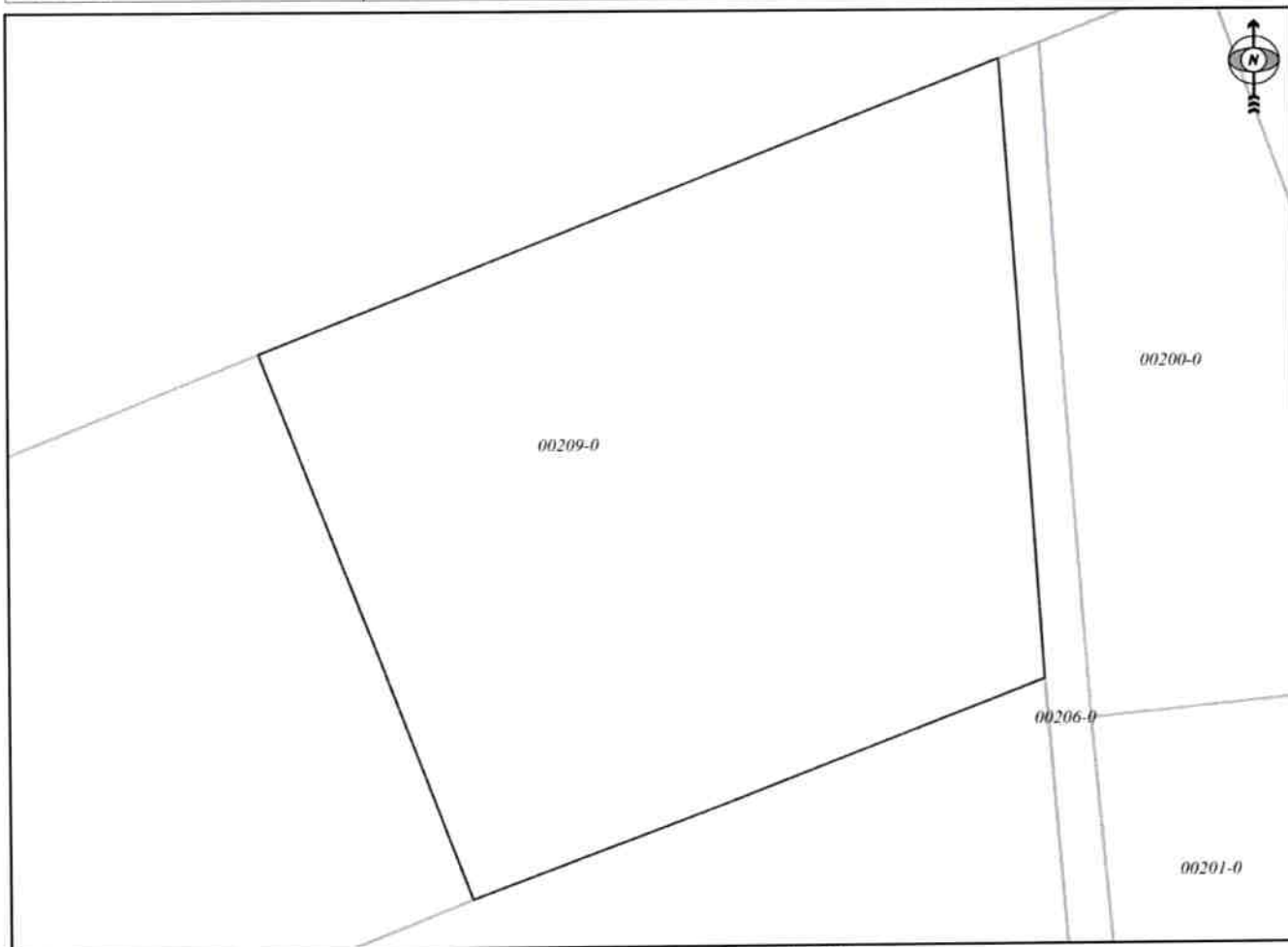


REPUBLIKA E KOSOVËS / REPUBLIKA KOSOVA / REPUBLIC OF KOSOVO
QEVERIA E KOSOVËS / VLADA KOSOVA / GOVERNMENT OF KOSOVA
MINISTRIA E MJEDISIT, PLANIFIKIMIT HAPËSINOR DHE INFRASTRUKTURËS
MINISTARSTVO ŽIVOTNE SREDINE, PROSTORNOG PLANIRANJA I INFRASTRUKTURE
MINISTRY OF ENVIRONMENT, SPATIAL PLANNING AND INFRASTRUCTURE

AGJENCIA KADASTRALE E KOSOVËS/ KATASTARSKA AGENCIJA KOSOVA/ KOSOVA CADASTRAL AGENCY
KOPJA E PLANIT / KOPIJA PLANA / COPY PLAN


Zyra Kadastrale Komunale/ Opštinska Katastarska Kancelarija /Municipal Cadastral Office : **PODUJEVË**
Zona Kadastrale / Katastarska Zona / Cadastral Zone: **Livadicë**

Njësia/Jedinica/Unit	Tipi/Vrsta/Type	Sipërfaqja/Povšina/Area m ²
P-71712046-00209-0	Parcelë / Parcela / Parcel	9554



Shkalla/Razmera/Scale: 1:1035

Punoi/Obradio/Created: Labinot

Nënshkrimi/Potpis/Signature: 

Shënim/Beleška/Note:

Data/ Data/Date: 19.12.2023

Koha/ Vreme/ Time: 02:21:47





Republika e Kosovës

Republika Kosovo-Republic of Kosovo

Qeveria - Vlada - Government

Ministria e Mjedistia, Planifikimit Hapësinor dhe Infrastrukturës / Ministarstvo Životne Sredine, Prostornog Planiranja i Infrastrukture /

Ministry of Environment, Spatial Planning and Infrastructure

AGJENCIA KADASTRALE E KOSOVËS / KATASTARSKA AGENCIJA KOSOVA / KOSOVO CADASTRAL AGENCY

CERTIFIKATË / CERTIFIKAT / CERTIFICATE

NJËSIA KADASTRALE / KATASTARSKA JEDINICA / CADASTRAL UNIT : P-71712046-00267-0

Numri i lëndës / Broj Predmet / Case Referent Number:

08-942/06-0088267/23

Data dhe koha e lëshimit / Datum i vreme izdavanja / Date and time of submission:

18.12.2023 - 15:26

Komuna / Opština / Municipality:

PODUJEVË / PODUJEVO / PODUJEVË

Zona kadastrale / Katastarska Zona / Cadastral Zone:

Livadiçë / Livadica / Livadiçe

Zyra kadastrale Komunele / Opštinska Katastarska Kancelarija / Municipal Cadastral Office:

PODUJEVË / PODUJEVO / PODUJEVË

A. TË DHËNAT PËR NJËSINË KADASTRALE / PODACI O KATASTARSKOJ JEDINICI / CADASTRAL UNIT DATA

Numri i njësise kadastrale Broj katastarske jedinice Cad. Unit. No.	Lloji i njësise Vrsta jedinice Unit Type	Lloji i pronisë Vrsta imovine Property Type	Zona U/R G/S U/R	Sipërfaqja Površina Area (m ²)	Pershkrim Opis Description	Krijuar më datën Uradjeno na dan Created On	Azhuruar Ažurirano Updated
P-71712046-00267-0	PARCELE / PARCELA / PARCEL.	Pronë shoqërore / Društvena Imovina / Socially owned Land		2098			

A.1 ADRESA E NJËSISË KADASTRALE / ADRESA KATASTARSKE JEDINICE / CADASTRAL UNIT ADDRESS

Vendi i quajtur Mesto zvano Called place	Kodi Postal Poštanski Kod Postal Code	Emri i rrugës Naziv ulice Street name	Krijuar më datën Uradjeno na dan Created On	Azhuruar Ažurirano Updated
FUSHA E LIVADICES				



A2.LLOJI I SHFRYTËZIMIT / VRSTA KORISCENJA / TYPE OF USE

Numbri Bretj Number	Lloji i shfrytëzimit të parcelës Vrsta korisçenja parcelë Parcel Type Of Use	Shfrytëzimi aktual i parcelës Trenutno korisçenje parcelë Parcel Current Use	Kualiteti i klasës Kualiteti i klasës Quality & Class	Sipërfaqja (m ²) Površina (m ²) Area
1	Bujqësore/Poljoprovredne/Agriculture	Arë/Nivë/Arable	Arë E Klasës 4/Nivë 4 Klasse/4th Class Arable Land	2098

B. PRONARI/POSEDUESI - VLASNIK/DRŽALAC - OWNER/POSSESSOR

Të drejtat Prava Rights	Emri Ime Name	Nr. personal Identif. broji ID. No.	Vendbanimi Prebivaliste Resident	Kodi postar Postanski kod Postal code	Hollësitë e adresës Pojedinosti adrese Address details	Pjesa e pronës Dio imovine Share quota	Përshkrimi Opis Description	Azhuaruar Azurirano Updated
Poseidim individual / Individualna Drazavina / Single possessor	Komuna e Podujevës	600514946	PODUEVË / PODUEVO PODUEVË /		NUHI GASHI	1/1	VENDIM PËRINDIMIT AR- SHPRONSIM NR.10/132 DT.08.03.2023 VENDIMI AKP NR.REF.BD-181/3 DT.29.08.5.2023 R.DPP.13.2023	14.06.2023



REPUBLIKA E KOSOVËS / REPUBLIKA KOSOVA / REPUBLIC OF KOSOVO
QEVERIA E KOSOVËS / VLADA KOSOVA / GOVERNMENT OF KOSOVA
MINISTRIA E MJEDISIT, PLANIFIKIMIT HAPËSINOR DHE INFRASTRUKTURËS
MINISTARSTVO ŽIVOTNE SREDINE, PROSTORNOG PLANIRANJA I INFRASTRUKTURE
MINISTRY OF ENVIRONMENT, SPATIAL PLANNING AND INFRASTRUCTURE

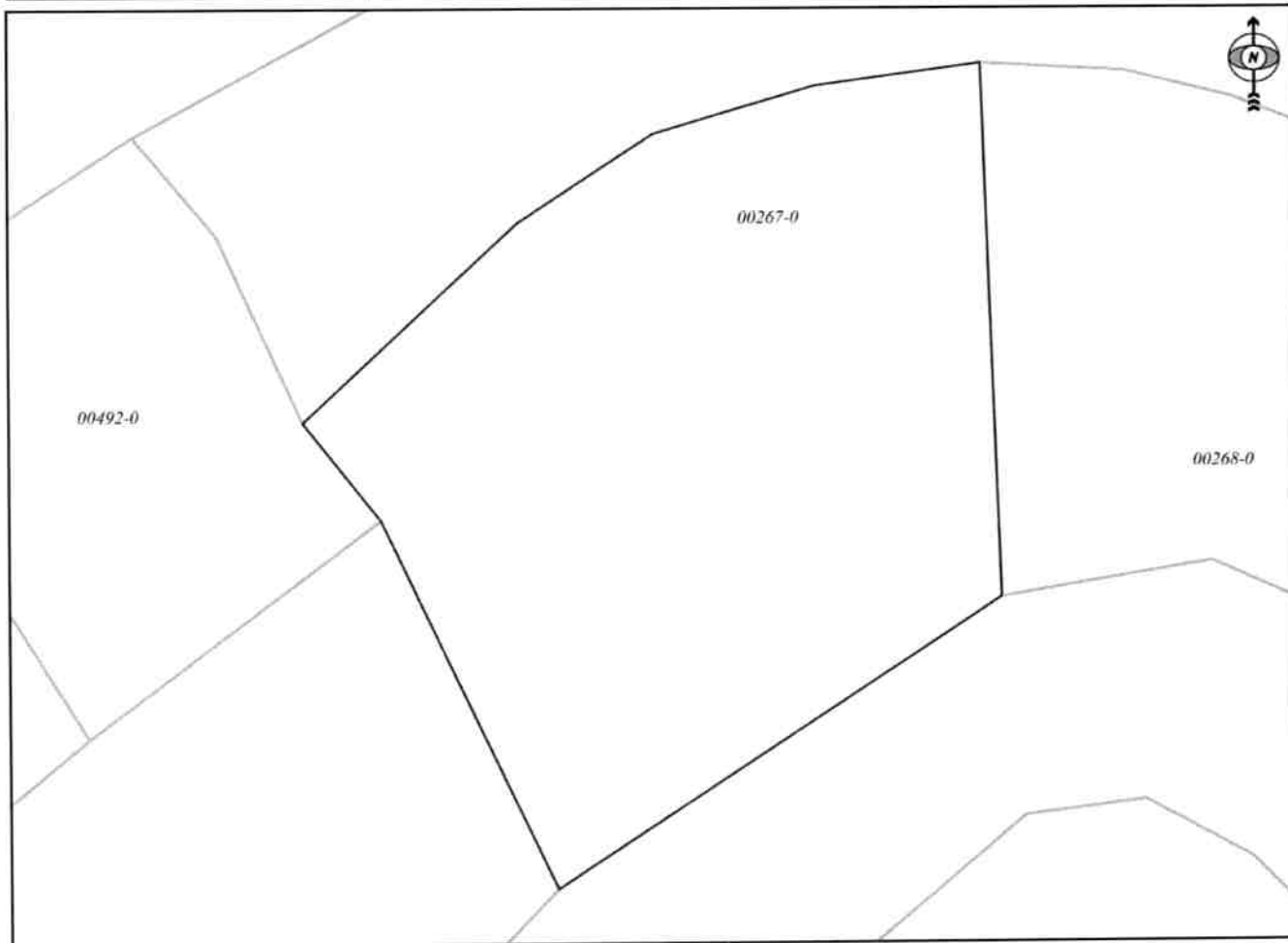
AGJENCIA KADASTRALE E KOSOVËS/ KATASTARSKA AGENCIJA KOSOVA/ KOSOVA CADASTRAL AGENCY

KOPJA E PLANIT / KOPIJA PLANA / COPY PLAN

Zyra Kadastrale Komunale/ Opštinska Katastarska Kancelarija /Municipal Cadastral Office : PODUJEVË


Zona Kadastrale / Katastarska Zona / Cadastral Zone: Livadicë

Njësia/Jedinica/Unit	Tipi/Vrsta/Type	Sipërfaqja/Površina/Area m ²
P-71712046-00267-0	Parcelë / Parcela / Parcel	2098



Shkalla/Razmera/Scale: 1:527

Punoi/Obradio/Created: Labinot

Nënshkrimi/Potpis/Signature: 

Shënim/Beleška/Note:

Data/ Data/Date: 19.12.2023

Koha/ Vreme/ Time: 02:23:49





Republika e Kosovës

Republika Kosovo-Republic of Kosovo

Qeveria - Vlada - Government

Ministria e Mjedisit, Planifikimit Hapësinor dhe Infrastrukturës / Ministarstvo Životne Sredine, Prostornog Planiranja i Infrastrukture /

Ministry of Environment, Spatial Planning and Infrastructure

AGJENCIA KADASTRALE E KOSOVËS / KATASTARSKA AGENCIJA KOSOVA / KOSOVO CADASTRAL AGENCY

CERTIFIKATË / CERTIFIKAT / CERTIFICATE

NJËSIA KADASTRALE / KATASTARSKA JEDINICA / CADASTRAL UNIT : P-71712046-00196-0

Numri i lëndës / Broj Predmet / Case Referent Number:

08-942/06-0088267/23

Data dhe koha e lëshimit / Datum i vreme izdavanja / Date and time of submission:

18.12.2023 - 15:27

Komuna / Opština / Municipality:

PODUEVË / PODUEVO / PODUEVË

Zona kadastrale / Katastarska Zona / Cadastral Zone:

Livadiçë / Livadica / Livadiçë

Zyra Kadastrale Komunale / Opštinska Katastarska Kancelarija / Municipal Cadastral Office:

PODUEVË / PODUEVO / PODUEVË

A. TË DHËNAT PËR NJËSINË KADASTRALE / PODACI O KATASTARSKOJ JEDINICI / CADASTRAL UNIT DATA

Numri i njësise kadastrale Broj katastarske jedinice Cad. Unit. No.	Lloji i njësise Vrsta Jedinice Unit Type	Lloji i pronësisë Vrsta imovine Property Type	Zona U/R G/S U/R	Sipërfaqja Površina Area (m ²)	Përshkrim Opis Description	Krijuar më datën Uradjeno na dan Created On	Azhuruar Ažurirano Updated
P-71712046-00196-0	PARCELE / PARCELA / PARCEL	Pronë shoqërore / Društvena Imovina / Socially owned Land		3056			

A.1 ADRESA E NJËSISË KADASTRALE / ADRESA KATASTARSKE JEDINICE / CADASTRAL UNIT ADDRESS

Vendi i quajtur Mesto zvano Called place	Kodi Postal Poštanski Kod Postal Code	Emri i rrugës Naziv ulice Street name	Krijuar më datën Uradjeno na dan Created On	Azhuruar Ažurirano Updated
FUSHA E LIVADICËS				



A2 LLOJI I SHFRYTËZIMIT / VRSTA KORISCENJA / TYPE OF USE

Numri Bretje Number	Lloji i shfrytëzimit të parcelës Vrsta korisçenja parcelle Parcel Type Of Use	Shfrytëzimi aktual i parcelës Trenutno korisçenje parcelle Parcel Current Use	Kualiteti i klasës Kvaliteti i klase Quality Class	Sipërfaqja (m ²) Povirfina (m ²) Area (m ²)
1	Bujqësore-Poljoproductive-Agriculture	Kullorë/Pashnjë/Pasture	Kullorë E Klase 2/Pasture 2 Klase 2nd Class Pasture	2054
2	Tokë Ndërtimore/Çadërvisko zemljište/Construction land	Sheqer- Ndërtese Kucar-Zgreda House-Building		502
3	Tokë Ndërtimore/Çadërvisko zemljište/Construction land	Oborr/Dorëzje-Back Yard		500

B. PRONARI/POSEDUESI - VLASNIK/DRŽALAC - OWNER/POSSESSOR

Të drejtat Prava Rights	Emri Imer Name	Nr. personal Licent broj ID. No.	Vendbanimi Prebivaliste Resident	Kodi postar Postanski kod Postal code	Hollësitë e adresës Pojednostni adrese Address details	Pjesa e pronës Dio imovine Share quota	Pershkrimi Opis Description	Azhuruar Azurirano Updated
Posejdim individual / Individualna Drazvina / Single possessor	PRONË SHOQËRORE KOOPERATIVA BUJQËSORE - PODJEVË	KCID1708618	PODJEVË / PODJEVËVO PODJEVË /			1/1		

H. VËREJTJET - PRIMEDBE - CAVEATS

Rasti Slučaj Case	Pershkrimi Opis Description	Emri i kundërshtuesit Ime Prigoravaca Objector Name	Nr. personal Licent broj ID. No.	Kodi postar Postanski fsh Postal code	Hollësitë e adresës Pojednostni adrese Address Details	Dokumentet e parashtruarat/Terms/Conditions Prilozhena dokumentacija Submitted documents	Azhuruar Azurirano Updated
Vërejtje për të cilën parashtrohet kërkesa në gjyq/ Primedba Podnesena Sudat/ Caveat < Tarnact to the court	Librat Ilirioekes nr.rend 2/2022					Aktvendim AC-19-22-0100 dt.16.03.2022 dhe Dhomat e posaqme te Gjykatës Supreme te Kosoves Nr 08 -49 dt.25.07.2022 Gjg-86-22 dt.11.08.2022	01/09/2022



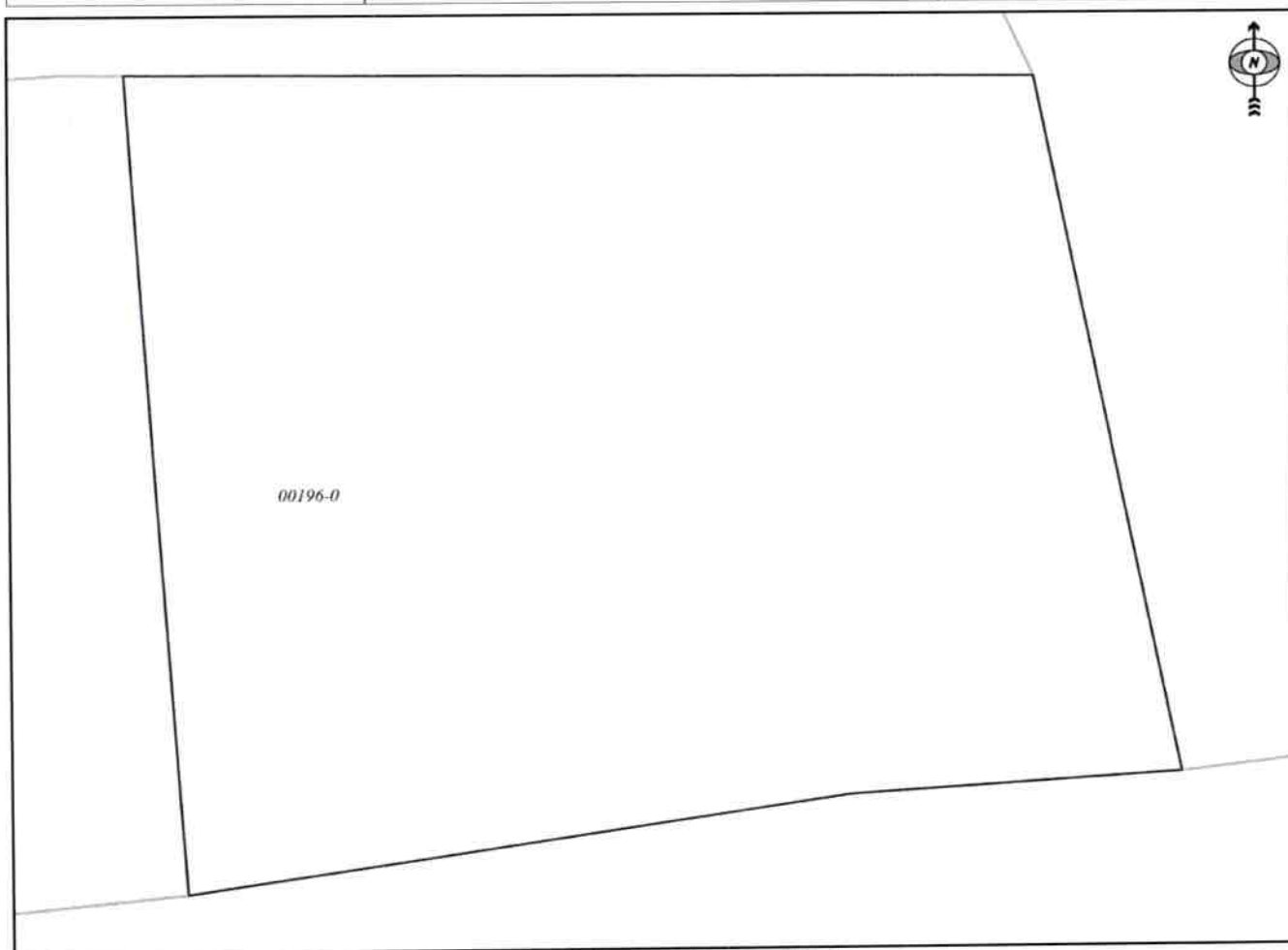
REPUBLIKA E KOSOVËS / REPUBLIKA KOSOVA / REPUBLIC OF KOSOVO
QEVERIA E KOSOVËS / VLADA KOSOVA / GOVERNMENT OF KOSOVA
MINISTRIA E MJEDISIT, PLANIFIKIMIT HAPËSINOR DHE INFRASTRUKTURËS
MINISTARSTVO ŽIVOTNE SREDINE, PROSTORNOG PLANIRANJA I INFRASTRUKTURE
MINISTRY OF ENVIRONMENT, SPATIAL PLANNING AND INFRASTRUCTURE

AGJENCIA KADASTRALE E KOSOVËS/ KATASTARSKA AGENCIJA KOSOVA/ KOSOVA CADASTRAL AGENCY

KOPJA E PLANIT / KOPIJA PLANA / COPY PLAN

Zyra Kadastrale Komunale/ Opštinska Katastarska Kancelarija /Municipal Cadastral Office : **PODUJEVË**
Zona Kadastrale / Katastarska Zona / Cadastral Zone: **Livadicë**

Njësia/Jedinica/Unit	Tipi/Vrsta/Type	Sipërfaqja/Povšina/Area m ²
P-71712046-00196-0	Parcelë / Parcela / Parcel	3056



Shkalla/Razmera/Scale: 1:442

Punoi/Obradio/Created: Labinot

Nënshkrimi/Potpis/Signature: _____

Shënim/Beleška/Note:

Data/ Data/Date: 19.12.2023

Koha/ Vreme/ Time: 02:24:53





Republika e Kosovës

Republika Kosovo-Republic of Kosovo

Qeveria - Vlada - Government

Ministria e Mjedistit, Planifikimit Hapësinor dhe Infrastrukturës / Ministarstvo Životne Sredine, Prostornog Planiranja i Infrastrukture /

Ministry of Environment, Spatial Planning and Infrastructure

AGJENCIA KADASTRALE E KOSOVËS / KATASTARSKA AGENCIJA KOSOVA / KOSOVO CADASTRAL AGENCY

CERTIFIKATË / CERTIFIKAT / CERTIFICATE

NJËSIA KADASTRALE / KATASTARSKA JEDINICA / CADASTRAL UNIT : P-71712046-00202-0

Numri i lëndës / Broj Predmet / Case Referent Number:
Data dhe koha e tëshimit / Datum i vreme izdavanja / Date and time of submission:
Komuna / Opština / Municipality:
Zona kadastrale / Katastarska Zona / Cadastral Zone:
Zyra Kadastrale Komune / Opštinska Katastarska Kancelarija / Municipal Cadastral Office:

08-942/06-0088267/23
18.12.2023 - 15:27
PODUEVË / PODUEVO / PODUEVË
Livaditë / Livadica / Livadiće
PODUEVË / PODUEVO / PODUEVË

A. TË DHËNAT PËR NJËSINË KADASTRALE / PODACI O KATASTARSKOJ JEDINICI / CADASTRAL UNIT DATA

Numri i njësise kadastrale Broj katastarske jedinice Cad. Unit. No.	Lloji i njësise Vrsta Jedinice Unit Type	Lloji i pronës Vrsta Imovine Property Type	Zona U/R G/S U/R	Sipërfaqja Površina Area (m ²)	Pershkrim Opis Description	Krijuar më datën Uradjeno na dan Created On	Azhuruar Ažurirano Updated
P-71712046-00202-0	PARCELË / PARCELA / PARCEL	Pronë shoqërore / Društvena Imovina / Socially owned Land		2641			

A.1 ADRESA E NJËSISË KADASTRALE / ADRESA KATASTARSKE JEDINICE / CADASTRAL UNIT ADDRESS

Vendi i quajtur Mesto zvano Called place	Kodi Postal Poštanski Kod Postal Code	Emri i rrugës Naziv ulice Street name	Krijuar më datën Uradjeno na dan Created On	Azhuruar Ažurirano Updated
FUSHA E LIVADICËS				



A2.LIQUID I SHFRYTËZIMIT / VRSTA KORISCENJA / TYPE OF USE

Numri Brotj Number	Lloji i shfrytëzimit të parcelës Vrsta koriscenja parcele Parcel Type Of Use	Shtfrytëzimi aktual i parcelës Trenutsho koriscenje parcele Parcel Current Use	Kualiteti i klases Kvalitet klase Quality Class	Sipërfaqja (m ²) Površina (m ²) Area
1	Bujqësi-Poljoprivredno/Agriculture	Kullorë/Pashnjak/pasture	Kullorë E Klases 2/Pashnjak 2 Klase/2nd Class Pasture	1683
2	Tokë Ndërtimore/Gradjevinsko zemljište/Construction land	Oborr Dvoriste Back Yard		500
3	Tokë Ndërtimore/Gradjevinsko zemljište/Construction land	Shtëpi-Ndërtese:Kuca-Zgrada:House-Building		458

B. PRONARI/POSEDUESI - VLASNIK/DRŽALAC - OWNER/POSSESSOR

Te drejtat Prava Rights	Emri Ime Name	Nr. personal Licenç broj ID. No.	Vendbanimi Prehvatiste Resident	Kodi postel Postanski kod Postal code	Hollësitë e adresës Pojedinosti adrese Address details	Pjesa e pronës Deo imovine Share quota	Pershkrimi Opis Description	Azhuruar Azurirano Updated
Posedim individual / Individuálna Drzavina / Single possessor	PRONË SHOQËRORE KOOPERATIVA BUJQËSORE - PODJEVĚ	KCID1708618	PODJEVĚ / PODJEVĚ			1/1		

H. VËREJTJET - PRIMEDBE - CAVEATS

Rasti Sitçaj Case	Pershkrim Opis Description	Emri i kundërshtuesit Ime Prigovarača Objector Name	Nr. personal Licenç broj ID. No.	Kodi postel Postanski kod Postal code	Hollësitë e adresës Pojedinosti adrese Address Details	Dokumentet e parashtruarat/Terms/Conditions Prilozbena dokumentacija Submitted documents	Azhuruar Azurirano Updated
Vetëdije për të cilën parashtruhet kërkesa në efekt Primedba Podnesena Sudu/ Caveat (Claimed to the court)	Librat Hipotekës nr.rend.23022					Aktendim A.C.+22-0100 dt.16.03.2022 dhe Dhomat e posipme te Gjykatës Supreme te Kosoves Nr.08 -49 dt.25.07.2022 Gja-86-22 dt.11.08.2022	01-09-2022



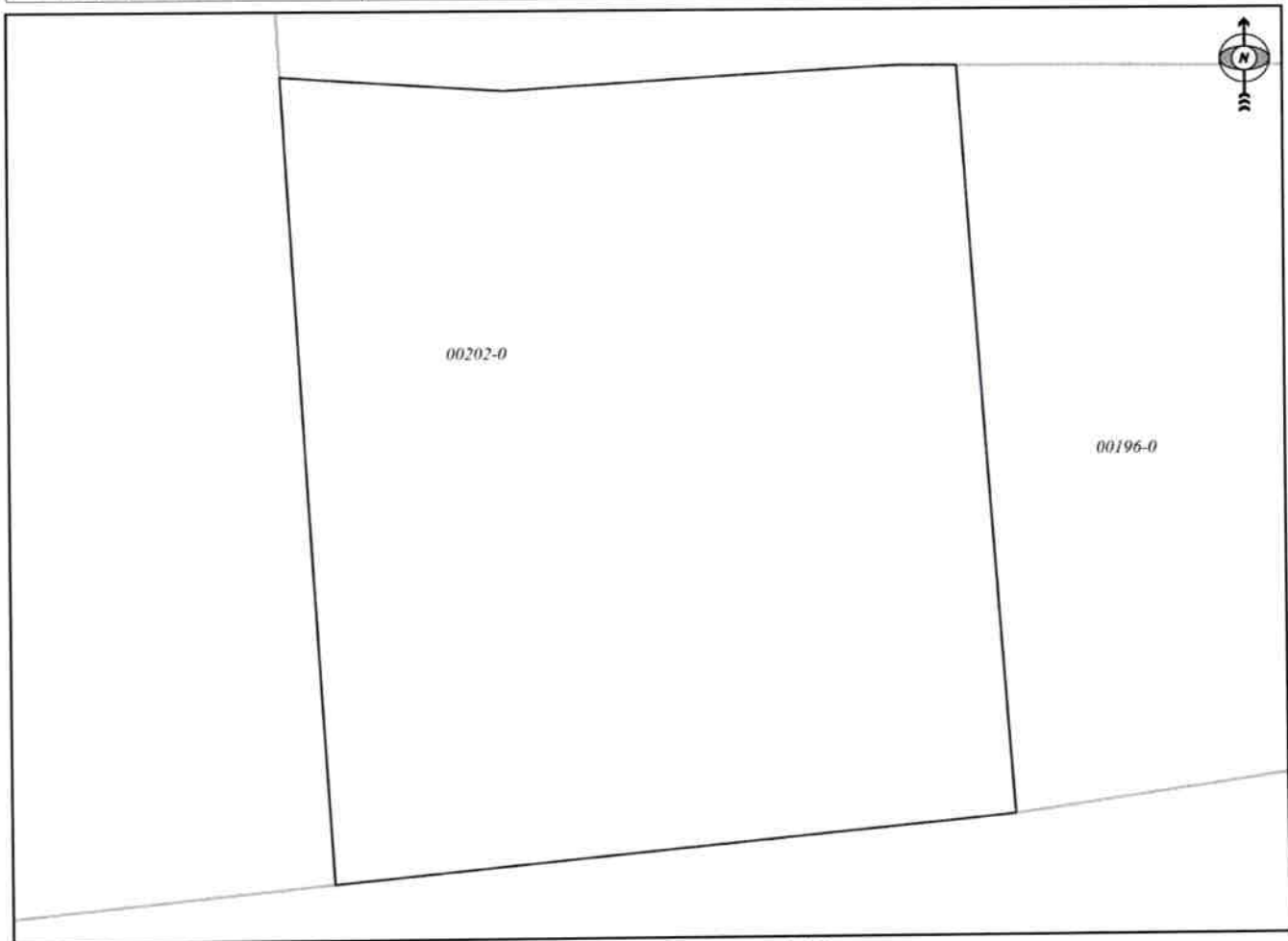
REPUBLIKA E KOSOVËS / REPUBLIKA KOSOVA / REPUBLIC OF KOSOVO
QEVERIA E KOSOVËS / VLADA KOSOVA / GOVERNMENT OF KOSOVA
MINISTRIA E MJEDISIT, PLANIFIKIMIT HAPËSINOR DHE INFRASTRUKTURËS
MINISTARSTVO ŽIVOTNE SREDINE, PROSTORNOG PLANIRANJA I INFRASTRUKTURE
MINISTRY OF ENVIRONMENT, SPATIAL PLANNING AND INFRASTRUCTURE

AGJENCIA KADASTRALE E KOSOVËS/ KATASTARSKA AGENCIJA KOSOVA/ KOSOVA CADASTRAL AGENCY

KOPJA E PLANIT / KOPIJA PLANA / COPY PLAN

Zyra Kadastrale Komunale/ Opštinska Katastarska Kancelarija /Municipal Cadastral Office : **PODUJEVË**
Zona Kadastrale / Katastarska Zona / Cadastral Zone: **Livadicë**

Njësia/Jedinica/Unit	Tipi/Vrsta/Type	Sipërfaqja/Povšina/Area m ²
P-71712046-00202-0	Parcelë / Parcela / Parcel	2641



Shkalla/Razmera/Scale: 1:479

Punoi/Obradio/Created: Labinot

Nënshkrimi/Potpis/Signature: 

Shënim/Beleška/Note:

Data/ Data/Date: 19.12.2023

Koha/ Vreme/ Time: 01:56:31





Republika e Kosovës
Republic of Kosovo
Qeveria - Vlada - Government

Ministria e Mjedisit, Planifikimit Hapësinor dhe Infrastrukturës / Ministarstvo Životne Sredine, Prostornog Planiranja i Infrastrukture /
Ministry of Environment, Spatial Planning and Infrastructure
AGJENCIA KADASTRALE E KOSOVËS / KATASTARSKA AGENCIJA KOSOVA / KOSOVO CADASTRAL AGENCY

CERTIFIKATË / CERTIFIKAT / CERTIFICATE

NJËSIA KADASTRALE / KATASTARSKA JEDINICA / CADASTRAL UNIT : P-71712046-00221-0

Numri i lëndës / Broj Predmet / Case Referent Number:	08-942/06-0088267/23
Data dhe koha e tëshimit / Datum i vreme izdavanja / Date and time of submission:	18.12.2023 - 15:27
Komuna / Opština / Municipality:	PODULJEVË / PODULJEVO / PODULJEVÉ
Zona kadastrale / Katastarska Zona / Cadastral Zone:	Livadiçë / Livadžica / Livadič
Zyra Kadastrale Komunale / Opštinska Katastarska Kancelarija / Municipal Cadastral Office:	PODULJEVË / PODULJEVO / PODULJEVÉ

A. TË DHËNAT PËR NJËSINË KADASTRALE / PODACI O KATASTARSKOJ JEDINICI / CADASTRAL UNIT DATA

Numri i njësise kadastrale Broj katastarske jedinice Cad. Unit. No.	Lloji i njësise Vrsta Jedinice Unit Type	Lloji i pronës Vrsta imovine Property Type	Zona U/R G/S U/R	Sipërfaqja Površina Area (m ²)	Pëshkrim Opis Description	Krijuar më datën Uradjeno na dan Created On	Azhuruar Azurirano Updated
P-71712046-00221-0	PARCELË / PARCELA / PARCEL	Pronë shoqërore / Društvena Imovina / Socially owned Land		4212			

A.1 ADRESA E NJËSISË KADASTRALE / ADRESA KATASTARSKE JEDINICE / CADASTRAL UNIT ADDRESS

Vendi i quajtur Mesto zvano Called place	Kodi Postal Poštanski Kod Postal Code	Emri i rrugës Naziv ulice Street name	Krijuar më datën Uradjeno na dan Created On	Azhuruar Azurirano Updated
FUSHA E LIVADICËS				



4.2 LLOJI I SHFRYTËZIMIT / VRSTA KORISCENJA / TYPE OF USE

Numri i Lloji i shfrytëzimit të parcelës / Vrsta koriscenja parcelle / Parcel Type of Use	Shfrytëzimi aktual i parcelës / Tretaria koriscenje parcelle / Parcel Current Use	Kualiteti i klasës / Kvaliteti i klase / Quality Class	Sipërfaqja / Povesina / Area (m ²)
1 Bujqësore / Polloptivredho / Agriculture	Arat/Nivje/Arable	Arë E Klases 4/Nivje 4 Klase/4th Class Arable Land	4212

B. PRONARI/POSEDUESI - VLASNIK/DRŽALAC - OWNER/POSSESSOR

Te drejtat / Prava / Rights	Emri i mbiemri / Ime / Name	Nr. personal / Identifikimi / ID. No.	Vendbanimi / Prebivaliste / Resident	Kodi postar / Postanski kod / Postal code	Hollësi të adresës / Pojednostni adresa / Address details	Pjesa e pronës / Dео imovine / Share quota	Peshkrimi / Opis / Description	Azhuruar / Azurirano / Updated
Posëdhim individual / Individuallna Drazavina / Single possessor	Komuna e Podujevës	600534946	PODUEVË / PODUEVO / PODJEVË /		NDHI GASHI	1/1	VENDIM PËRUNDIMTAR-SHIPRONSIMI NR.10/132 DT 08.03.2023 VENDIMI I AKP NR.RIF.BD-18/3 DT 29.085.2023 RD/PP.13.2023	14.06.2023



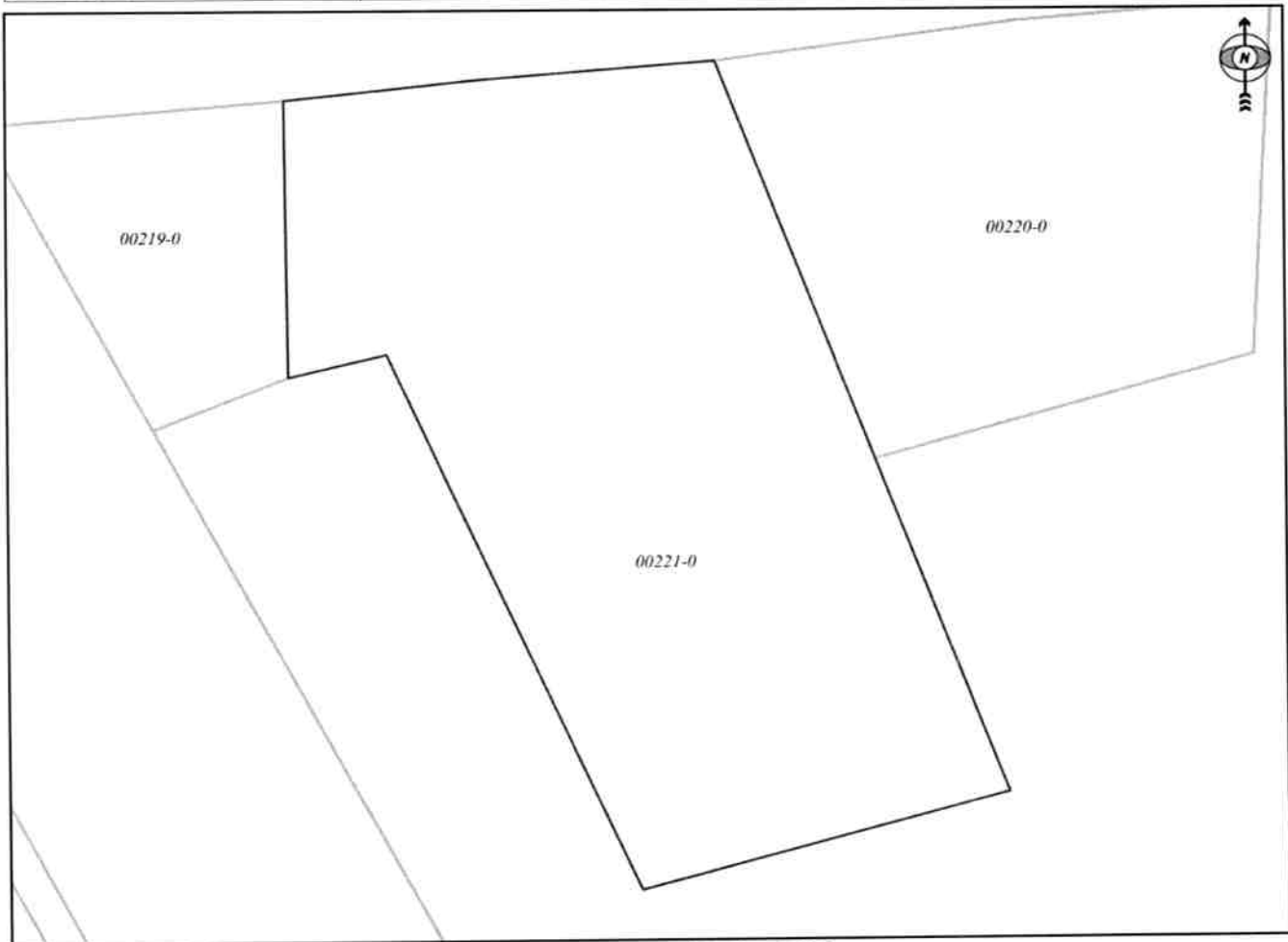
REPUBLIKA E KOSOVËS / REPUBLIKA KOSOVA / REPUBLIC OF KOSOVO
QEVERIA E KOSOVËS / VLADA KOSOVA / GOVERNMENT OF KOSOVA
MINISTRIA E MJEDISIT, PLANIFIKIMIT HAPËSINOR DHE INFRASTRUKTURËS
MINISTARSTVO ŽIVOTNE SREDINE, PROSTORNOG PLANIRANJA I INFRASTRUKTURE
MINISTRY OF ENVIRONMENT, SPATIAL PLANNING AND INFRASTRUCTURE

AGJENCIA KADASTRALE E KOSOVËS/ KATASTARSKA AGENCIJA KOSOVA/ KOSOVA CADASTRAL AGENCY

KOPJA E PLANIT / KOPIJA PLANA / COPY PLAN


Zyra Kadastrale Komunale/ Opštinska Katastarska Kancelarija /Municipal Cadastral Office : PODUJEVË
Zona Kadastrale / Katastarska Zona / Cadastral Zone: Livadicë

Njësia/Jedinica/Unit	Tipi/Vrsta/Type	Sipërfaqja/Povšina/Area m ²
P-71712046-00221-0	Parcelë / Parcela / Parcel	4212



Shkalla/Razmera/Scale: 1:748

Punoi/Obradio/Created: Labinot

Nënshkrimi/Potpis/Signature: 

Shënim/Beleška/Note:

Data/ Data/Date: 19.12.2023

Koha/ Vreme/ Time: 01:57:24





Republika e Kosovës
Republic of Kosovo
Qeveria - Vlada - Government

Ministria e Mjedisht, Planifikimit Hapësinor dhe Infrastrukturës / Ministarstvo Životne Sredine, Prostornog Planiranja i Infrastrukture /
Ministry of Environment, Spatial Planning and Infrastructure
AGJENCIA KADASTRALE E KOSOVËS / KATASTARSKA AGENCIJA KOSOVA / KOSOVO CADASTRAL AGENCY

CERTIFIKATË / CERTIFICATE

NJËSIA KADASTRALE / KATASTARSKA JEDINICA / CADASTRAL UNIT : P-71712046-00220-0

Numri i lëndës / Broj Predmet / Case Referent Number: 08-942/06-0088267/23
Data dhe koha e lëshimit / Datum i vreme izdavanja / Date and time of submission: 18.12.2023 - 15:29
Komuna / Opština / Municipality: PODUJEVË / PODUJEVO / PODUJEVË
Zona kadastrale / Katastarska Zona / Cadastral Zone: Livadice / Livadica / Livadice
Zyra Kadastrale Komunale / Opštinska Katastarska Kancelarija / Municipal Cadastral Office: PODUJEVË / PODUJEVO / PODUJEVË

A. TË DHËNAT PËR NJËSINË KADASTRALE / PODACI O KATASTARSKOJ JEDINICI / CADASTRAL UNIT DATA

Numri i njësisë kadastrale Broj katastarske jedinice Cad. Unit. No.	Lloji i njësisë Vrsta Jedinice Unit Type	Lloji i pronës Vrsta Inovine Property Type	Zona U/R G/S U/R	Sipërfaqja Površina Area (m ²)	Përshkrim Opis Description	Krijuar më datën Uradjeno na dan Created On	Azhuruar Ažurirano Updated
P-71712046-00220-0	PARCELË / PARCELA / PARCEL	Pronë shoqërore / Društvena Inovina / Socially owned Land		2216			

A.1 ADRESA E NJËSISË KADASTRALE / ADRESA KATASTARSKE JEDINICE / CADASTRAL UNIT ADDRESS

Vendi i quajtur Mesto zvano Called place	Kodi Postal Poštanski Kod Postal Code	Emri i rrugës Naziv ulice Street name	Krijuar më datën Uradjeno na dan Created On	Azhuruar Ažurirano Updated
FUSHA E LIVADICËS				



A2 LLOJË SHPËRVEZIMIT / VRSTA KORISCENJA / TYPE OF USE

Numri Brot Number	Lloji i shpërvëzimit të parcesës Vrsta koriscenja parcelle Parcel Type Of Use	Shpërvëzimi aktual i parcesës Trenuato koriscenja parcelle Parcel Current Use	Kualiteti i klasës Kualiteti i klasës Quality Class	Sipërfaqja (m ²) Površina (m ²) Area
1	Bujqësore/Polljoftivredho/Agriculture	Arat/Nive/Arable	Arë E Klasës 4/Nivea 4 Klasse/4th Class Arable Land	2216

B. PRONARI/POSEDEUESI - VLASNIK/DRŽALAC - OWNER/POSSESSOR

Të drejtat Prava Rights	Emri Imer Name	Nr. personal Liteni broj ID. No.	Vendbanimi Prebivahiste Resident	Kodi postar Poštanski kod Postal code	Hollësitë e adresës Poqjednost addressë Address details	Pjesa e pronës Dio imovine Share quota	Pershkrimi Opis Description	Azhuruar Azurirano Updated
Posedim individual / Individualna Drazavina / Single possessor	Komuna e Podujevës	600534946	PODUIJEVE / PODUIJEVO PODUIJEVE / PODUIJEVO		NDHI QASHI	1/1	VENDIMI PERI/INDIMI AR- SHPRONSIM NR.10/132 DT.08.03.2023 VENDIMI AKP NR.REF.HP-181/3 DT.20.08.5.2023 KIDPP.13.2023	14.06.2023



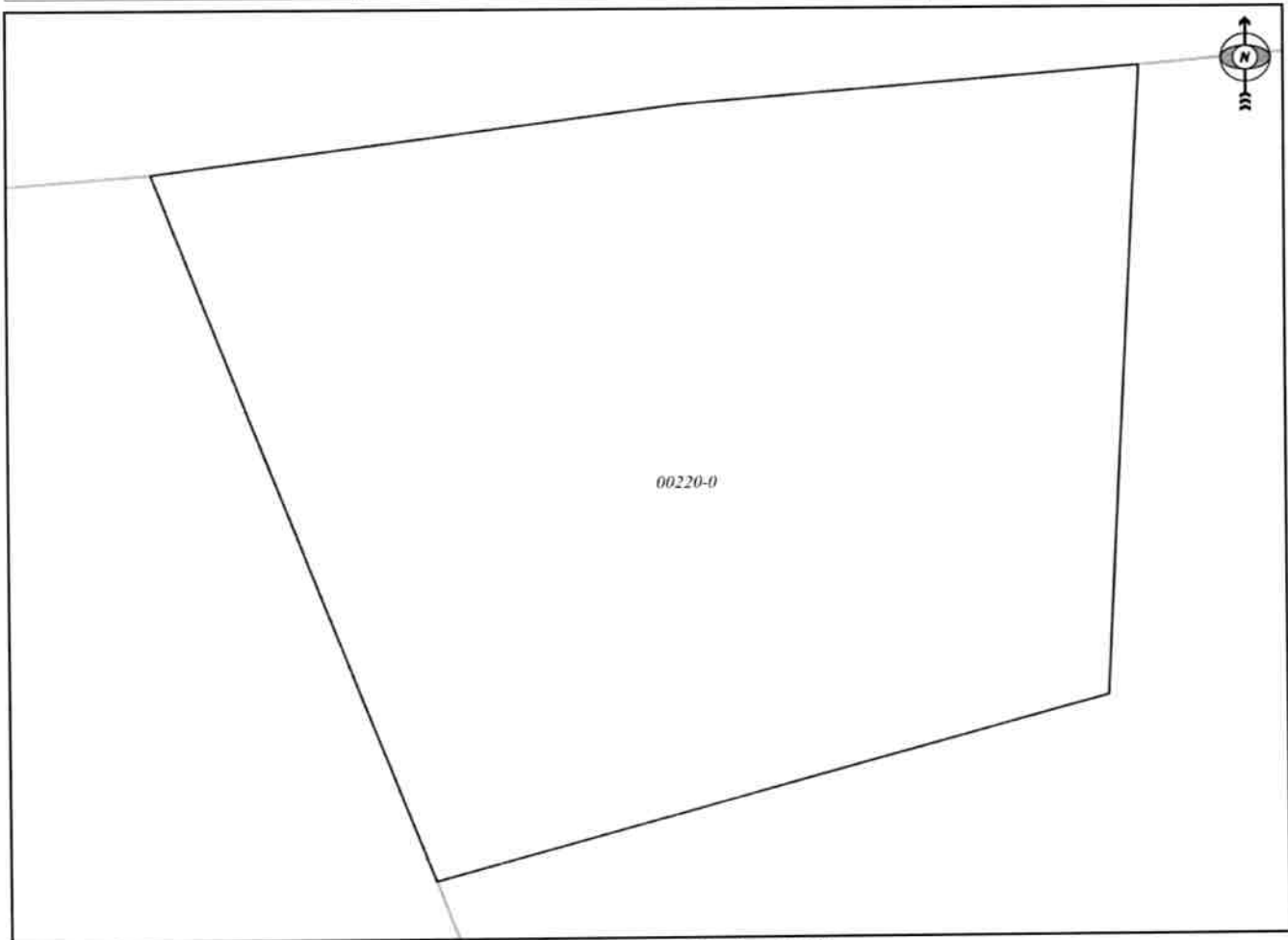
REPUBLIKA E KOSOVËS / REPUBLIKA KOSOVA / REPUBLIC OF KOSOVO
QEVERIA E KOSOVËS / VLADA KOSOVA / GOVERNMENT OF KOSOVA
MINISTRIA E MJEDISIT, PLANIFIKIMIT HAPËSINOR DHE INFRASTRUKTURËS
MINISTARSTVO ŽIVOTNE SREDINE, PROSTORNOG PLANIRANJA I INFRASTRUKTURE
MINISTRY OF ENVIRONMENT, SPATIAL PLANNING AND INFRASTRUCTURE

AGJENCIA KADASTRALE E KOSOVËS/ KATASTARSKA AGENCIJA KOSOVA/ KOSOVA CADASTRAL AGENCY

KOPJA E PLANIT / KOPIJA PLANA / COPY PLAN

Zyra Kadastrale Komunale/ Opštinska Katastarska Kancelarija /Municipal Cadastral Office : **PODUJEVË**
Zona Kadastrale / Katastarska Zona / Cadastral Zone: **Livadicë**

Njësia/Jedinica/Unit	Tipi/Vrsta/Type	Sipërfaqja/Povšina/Area m ²
P-71712046-00220-0	Parcelë / Parcela / Parcel	2216



Shkalla/Razmera/Scale: 1:421

Punoi/Obradio/Created: Labinot

Nënshkrimi/Potpis/Signature: _____

Shënim/Beleška/Note:

Data/ Data/Date: 19.12.2023

Koha/ Vreme/ Time: 01:58:12





Republika e Kosovës
Republika Kosovo-Republic of Kosovo
Qeveria - Vlada - Government

Ministria e Mjedisit, Planifikimit Hapësinor dhe Infrastrukturës / Ministarstvo Životne Sredine, Prostornog Planiranja i Infrastrukture /
Ministry of Environment, Spatial Planning and Infrastructure
AGJENCIA KADASTRALE E KOSOVËS / KATASTARSKA AGENCIJA KOSOVA / KOSOVO CADASTRAL AGENCY

CERTIFIKATË / CERTIFIKAT / CERTIFICATE

NJËSIA KADASTRALE / KATASTARSKA JEDINICA / CADASTRAL UNIT : P-71712046-00265-1

Numri i lëndës / Broj Predmet / Case Referent Number: 08-942/06-0088267/23
Data dhe koha e kështimit / Datum i vreme izdavanja / Date and time of submission: 18.12.2023 - 15:29
Komuna / Opština / Municipality: PODUJEVË / PODUJEVO / PODUJEVË
Zona kadastrale / Katastarska Zona / Cadastral Zone: Livadice / Livadica / Livadice
Zyra Kadastrale Komunale / Opštinska Katastarska Kancelarija / Municipal Cadastral Office: PODUJEVË / PODUJEVO / PODUJEVË

A. TË DHËNAT PËR NJËSINË KADASTRALE / PODACI O KATASTARSKOJ JEDINICI / CADASTRAL UNIT DATA

Numri i njësise kadastrale Broj katastarske jedinice Cad. Unit. No.	Lloji i njësise Vrsta Jedinice Unit Type	Lloji i pronës Vrsta imovine Property Type	Zona U/R G/S U/R	Sipërfaqja Površina Area (m ²)	Pershkrim Opis Description	Krijuar më datën Uradjeno na dan Created On	Azhuruar Azurirano Updated
P-71712046-00265-1	PARCELË / PARCELA / PARCEL	Pronë private / Privatno imovina / Privately owned Land	Rural	15408			

A.1 ADRESA E NJËSISË KADASTRALE / ADRESA KATASTARSKE JEDINICE /CADASTRAL UNIT ADDRESS

Vendi i quajtur Mesto zvano Called place	Kodi Postal Poštanski Kod Postal Code	Emri i rrugës Naziv ulice Street name	Krijuar më datën Uradjeno na dan Created On	Azhuruar Azurirano Updated
FUSHA E LIVADICES				



A2.LIQUID SHFRYTËZIMIT / VRSTA KORISCENJA / TYPE OF USE

Numri Brez Number	Lloji i shfrytëzimit të parcelës Vrsta koriscenja parcelle Parcel Type Of Use	Shfrytëzimi aktual i parcelës Trenutino koriscenje parcelle Parcel Current Use	Kualiteti i Klasesë Kualiteti Klase Quality Class	Sipërfaqja Površina Area (m ²)
1	Bujqësore/Polloprirredhje/Agriculture	Arat/Nivee/Arable	Arë E Klasesë 5/Nivja 5 Klase/5th Class Arable Land	15408

B. PRONARI/POSEDUESI - VLASNIK/DRZALAC - OWNER/POSSESSOR

Të drejtat Prava Rights	Emri Ime Name	Vic. personal Licenç ID. No.	Vendbanimi Prebivaliste Resident	Kodi postar Postanski kod Postal code	Hollësitë e adresës Pojednostni adrese Address details	Pjesa e pronës Dio imovine Share quota	Pershkrimi Ops Description	Azhuruar Azurirano Updated
Poseidim i ndihmëdh / Individuálna Dizavina : Single possessor	ARIFI, ARIF (ZEJNULLAH)	1000665840	PODUEVE / PODUEVO PODUEVE /		ZAHIR PAJAZITI	1/1		



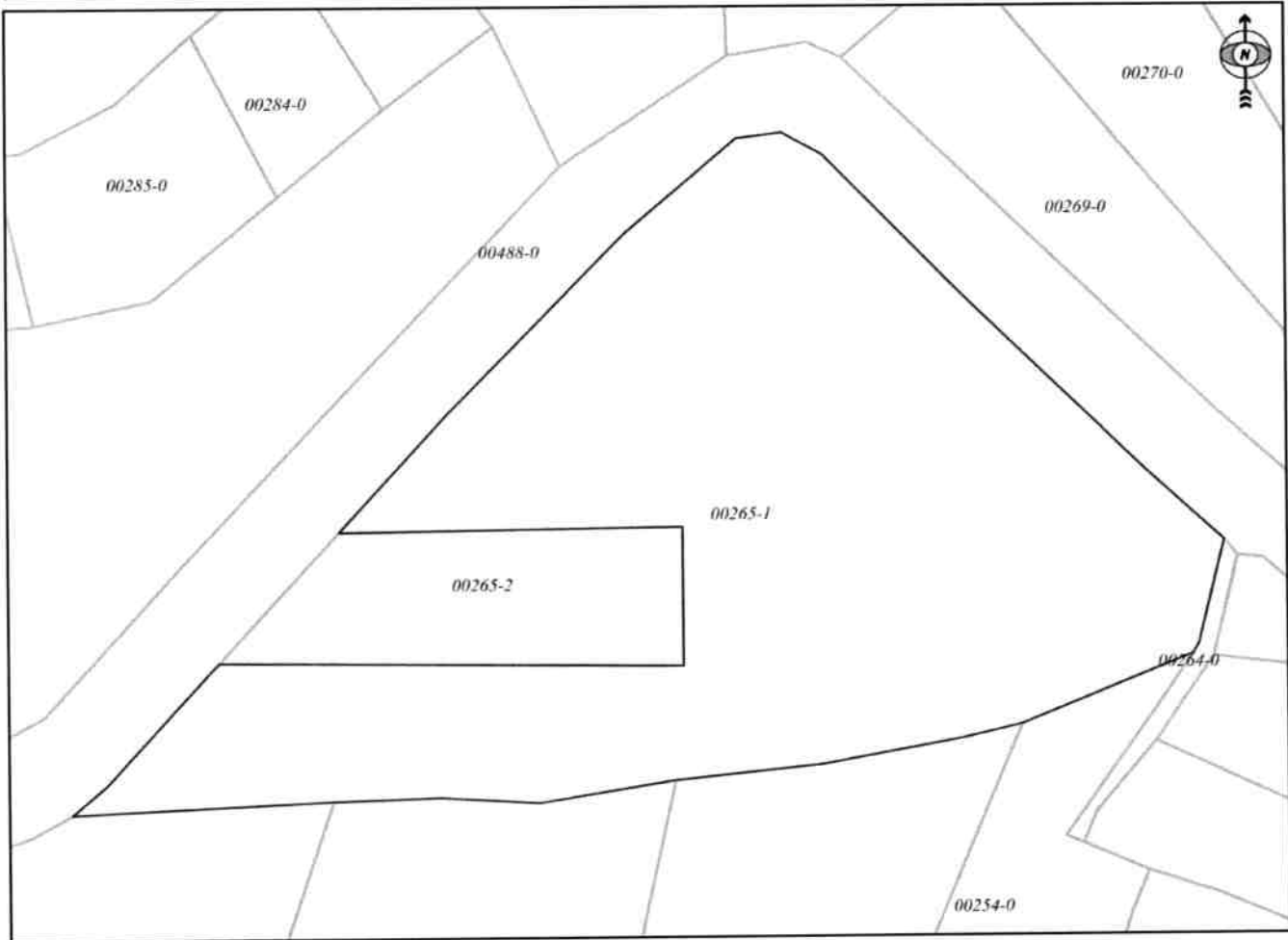
REPUBLIKA E KOSOVËS / REPUBLIKA KOSOVA / REPUBLIC OF KOSOVO
QEVERIA E KOSOVËS / VLADA KOSOVA / GOVERNMENT OF KOSOVA
MINISTRIA E MJEDISIT, PLANIFIKIMIT HAPËSINOR DHE INFRASTRUKTURËS
MINISTARSTVO ŽIVOTNE SREDINE, PROSTORNOG PLANIRANJA I INFRASTRUKTURE
MINISTRY OF ENVIRONMENT, SPATIAL PLANNING AND INFRASTRUCTURE

AGJENCIA KADASTRALE E KOSOVËS/ KATASTARSKA AGENCIJA KOSOVA/ KOSOVA CADASTRAL AGENCY

KOPJA E PLANIT / KOPIJA PLANA / COPY PLAN

Zyra Kadastrale Komunale/ Opštinska Katastarska Kancelarija /Municipal Cadastral Office : **PODUJEVË**
Zona Kadastrale / Katastarska Zona / Cadastral Zone: **Livadiçë**

Njësia/Jedinica/Unit	Tipi/Vrsta/Type	Sipërfaqja/Povšina/Area m ²
P-71712046-00265-1	Parcelë / Parcela / Parcel	15408



Shkalla/Razmera/Scale: 1:1389

Punoi/Obradio/Created: Labinot

Nënshkrimi/Potpis/Signature: 

Shënim/Beleška/Note:

Data/ Data/Date: 19.12.2023

Koha/ Vreja/ Time: 02:02:47





Republika e Kosovës
Republica Kosovo-Republic of Kosovo
Qeveria - Vlada - Government

Ministria e Mjedisit, Planifikimit Hapësinor dhe Infrastrukturës / Ministarstvo Životne Sredine, Prostornog Planiranja i Infrastrukture /
Ministry of Environment, Spatial Planning and Infrastructure
AGJENCIA KADASTRALE E KOSOVËS / KATASTARSKA AGENCIJA KOSOVA / KOSOVO CADASTRAL AGENCY

CERTIFIKATË / CERTIFIKAT / CERTIFICATE

NJËSIA KADASTRALE / KATASTARSKA JEDINICA / CADASTRAL UNIT : P-71712046-00265-2

Numri i lëndës / Broj Predmet / Case Referent Number: Data dhe koha e lëshimit / Datum i vreme izdavanja / Date and time of submission: Komuna / Opština / Municipality: Zona kadastrale / Katastarska Zona / Cadastral Zone: Zyra Kadastrale Komunale / Opštinska Katastarska Kancelarija / Municipal Cadastral Office:	08-942/06-0088267/23 18.12.2023 - 15:29 PODUEJVE / PODUEVO / PODUEVE Livadicë / Livadica / Livadičë PODUEJVE / PODUEVO / PODUEVE
--	--

A. TË DHËNAT PËR NJËSINË KADASTRALE / PODACI O KATASTARSKOJ JEDINICI / CADASTRAL UNIT DATA

Numri i njësise kadastrale Broj katastarske jedinice Cad. Unit. No.	Lloji i njësise Vrsta Jedinice Unit Type	Lloji i pronës Vrsta imovine Property Type	Zona U/R G/S U/R	Sipërfaqja Površina Area (m ²)	Përshkrim Opis Description	Krijuar më datën Uradjeno na dan Created On	Azhuruar Ažurirano Updated
P-71712046-00265-2	PARCELE / PARCELA / PARCEL.	Prone private / Privatna imovina / Privately owned Land	Rural	2280		06.05.2015	

A.1 ADRESA E NJËSISË KADASTRALE / ADRESA KATASTARSKE JEDINICE / CADASTRAL UNIT ADDRESS

Vendi i quajtur Mesto zvano Called place	Kodi Postal Poštanski Kod Postal Code	Emri i rrugës Naziv ulice Street name	Krijuar më datën Uradjeno na dan Created On	Azhuruar Ažurirano Updated
FUSHA E LIVADICËS				06.05.2015



A2 LLOJII I SHFRYTËZIMIT / VRSTA KORISCENJA / TYPE OF USE

Numri Broj Number	Lloji i shfrytëzimit të parcelës Vrsta koriscenja parcelle Parcel Type Of Use	Shfrytëzimi aktual i parcelës Trenutno koriscenje parcelle Parcel Current Use	Kualiteti i klasës Kualitet klase Quality Class	Sipërfaqja (m ²) Površina (m ²) Area (m ²)
2	Tokë Ndërtimore/Grajdhevnsko zemljište/Construction land	Trializ/emlitise/Land		2280

B. PRONARI/POSEDESI - VLASNIK/DRŽALAC - OWNER/POSSESSOR

Të drejtat Prava Rights	Emri Imer Name	Nr. personal Lendi broj ID. No.	Vendbanimi Prehivaliste Resident	Kodi postel Postanski kod Postal code	Hollësitë e adresës Pojednosti adrese Address details	Pjesa e pronës Deo imovine Share quota	Pershkrimi Opis Description	Azhuruar Azurirano Updated
Posedim individual / Individualna Drazavina / Single possessor	ARIPI ARIPI (ZEJNULLAH)	1000665840	PODRIJEVE / PODRIJEVO - PODRIJEVE /		ZAHIR PALAZITI	1/1		



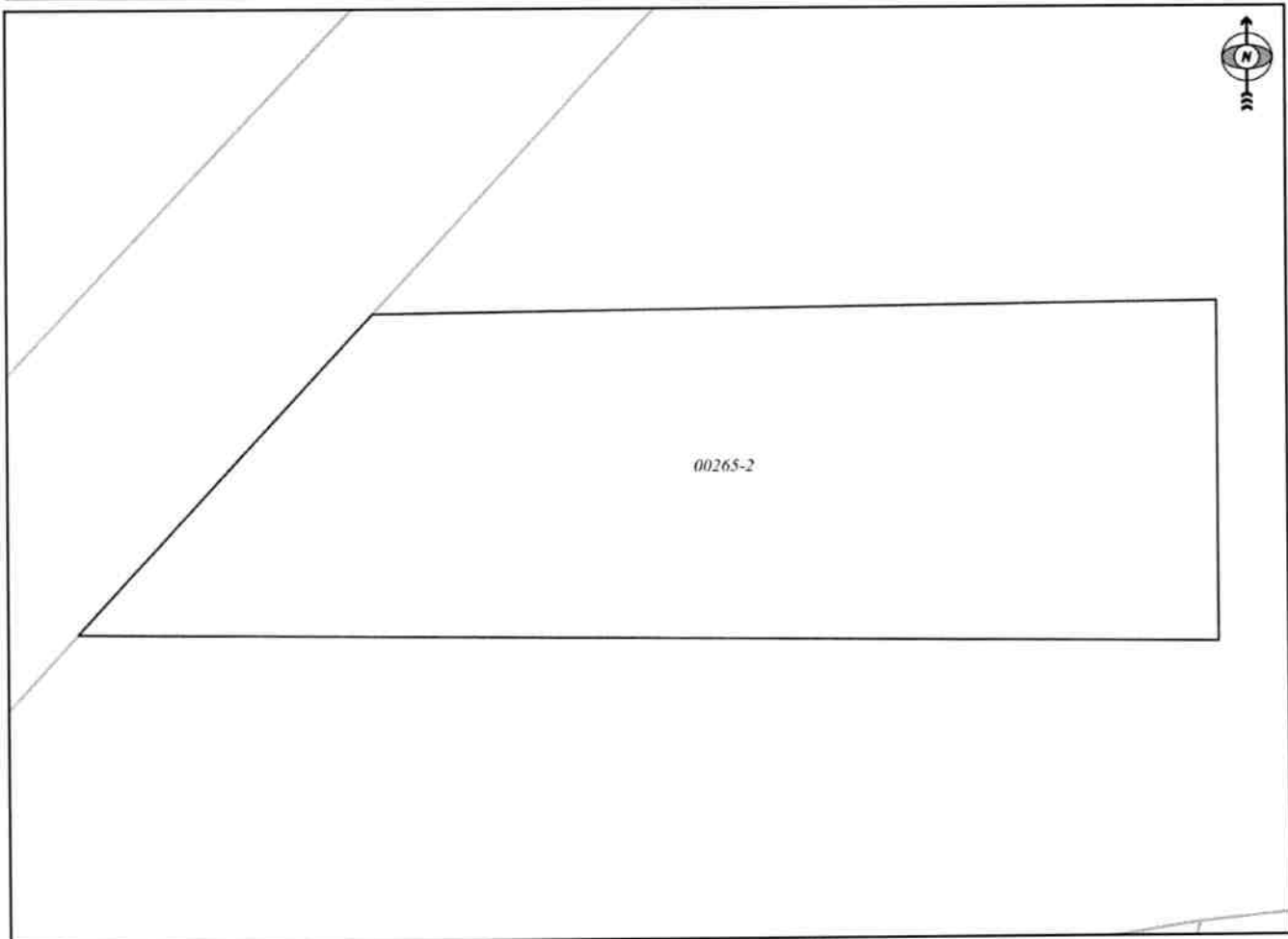
REPUBLIKA E KOSOVËS / REPUBLIKA KOSOVA / REPUBLIC OF KOSOVO
QEVERIA E KOSOVËS / VLADA KOSOVA / GOVERNMENT OF KOSOVA
MINISTRIA E MJEDISIT, PLANIFIKIMIT HAPËSINOR DHE INFRASTRUKTURËS
MINISTARSTVO ŽIVOTNE SREDINE, PROSTORNOG PLANIRANJA I INFRASTRUKTURE
MINISTRY OF ENVIRONMENT, SPATIAL PLANNING AND INFRASTRUCTURE

AGJENCIA KADASTRALE E KOSOVËS/ KATASTARSKA AGENCIJA KOSOVA/ KOSOVA CADASTRAL AGENCY

KOPJA E PLANIT / KOPIJA PLANA / COPY PLAN

Zyra Kadastrale Komunale/ Opštinska Katastarska Kancelarija /Municipal Cadastral Office : PODUJEVË
Zona Kadastrale / Katastarska Zona / Cadastral Zone: Livadicë

Njësia/Jedinica/Unit	Tipi/Vrsta/Type	Sipërfaqja/Povšina/Area m ²
P-71712046-00265-2	Parcelë / Parcela / Parcel	2280



Shkalla/Razmera/Scale: 1:566

Punoi/Obradio/Created: Labinot

Nënshkrimi/Potpis/Signature: 

Shënim/Beleška/Note:

Data/ Data/Date: 19.12.2023

Koha/ Vreme/ Time: 02:06:03





Republika e Kosovës

Republica Kosovo-Republic of Kosovo

Qeveria - Vlada - Government

Ministria e Mjedetis, Planifikimit Hapësinor dhe Infrastrukturës / Ministarstvo Životte Sredine, Prostornog Planiranja i Infrastrukture /

Ministry of Environment, Spatial Planning and Infrastructure

AGJENCIA KADASTRALE E KOSOVËS / KATASTARSKA AGENCIJA KOSOVA / KOSOVO CADASTRAL AGENCY

CERTIFIKATË / CERTIFIKAT / CERTIFICATE

NJËSIA KADASTRALE / KATASTARSKA JEDINICA / CADASTRAL UNIT : P-71712046-00219-0

Numri i lëndës / Broj Predmet / Case Referent Number:

08-942/06-0088267/23

Data dhe koha e lëshimit / Datum i vreme izdavanja / Date and time of submission:

18.12.2023 - 15:30

Komuna / Opština / Municipality:

PODUEVË / PODUEVO / PODUEVË

Zona kadastrale / Katastarska Zona / Cadastral Zone:

Livadiçë / Livadica / Livadiçe

Zyra Kadastrale Komune / Opštinska Katastarska Kancelarija / Municipal Cadastral Office:

PODUEVË / PODUEVO / PODUEVË

A. TË DHËNAT PËR NJËSINË KADASTRALE / PODACI O KATASTARSKOJ JEDINICI / CADASTRAL UNIT DATA

Numri i njësise kadastrale Broj katastarske jedinice Cad. Unit. No.	Lloji i njësise Vrsta jedinice Unit Type	Lloji i pronësisë Vrsta imovine Property Type	Zona U/R G/S U/R	Sipërfaqja Površina Area (m ²)	Pershkrim Opis Description	Krijuar më datën Uradjeno na dan Created On	Azhuruar Azurirano Updated
P-71712046-00219-0	PARCELE / PARCELA / PARCEL	Pronë shoqërore / Društvena Imovina / Socially owned Land		818			

A.1 ADRESA E NJËSISË KADASTRALE / ADRESA KATASTARSKE JEDINICE / CADASTRAL UNIT ADDRESS

Vendi i quajtur Mesto zvano Called place	Kodi Postal Poštanski Kod Postal Code	Emri i rrugës Naziv ulice Street name	Krijuar më datën Uradjeno na dan Created On	Azhuruar Azurirano Updated
FUSHA E LIVADICES				



A2 LLOJI I SHFRYTËZIMIT / VRSTA KORISCENJA / TYPE OF USE

Numri Broj Number	Lloji i shfrytëzimit të parcelës Vrsta korisçenja parcele Parcel Type Of Use	Shfrytëzimi aktual i parcelës Trenutno korisçenje parcele Parcel Current Use	Kualiteti i klasës Kvalitet klase Quality Class	Sipërfaqja (m ²) Površina (m ²) Area (m ²)
1	Bujqësore/Poljoprivredno/Agriculture	Arat/Nivce/Arable	Arë E Klasës 4/Nivja 4 Klase/4th Class Arable Land	818

B. PRONARË/POSEDUESI - VLASNIK/DRŽALAC - OWNER/POSSESSOR

Te drejtat Prava Rights	Emri Ime Name	Nr. personal Licenç broj ID. No.	Vendbanimi Prebivaliste Resident	Kodi postar Postanski kod Postal code	Hollësitë e adresës Pojedinosti adrese Address details	Pjesa e pronës Deo imovine Share quota	Pershkrimi Opis Description	Azhuruar Azurirano Updated
Poseidim individual / Individualna Drazavina / Single possessor	Komuna e Podujevës	600534946	PODUEVE / PODUEVO /PODUEVE /		NIJHI GASHI	1/1	VENDIM PËRFUNDIMTAR- SHPRONSIM NR.10/132 DT.08.03.2023 VENDIMI I AKP NR.REF.BD-181/3 DT.29.085.2023 RDPP.13/2023	14.06.2023



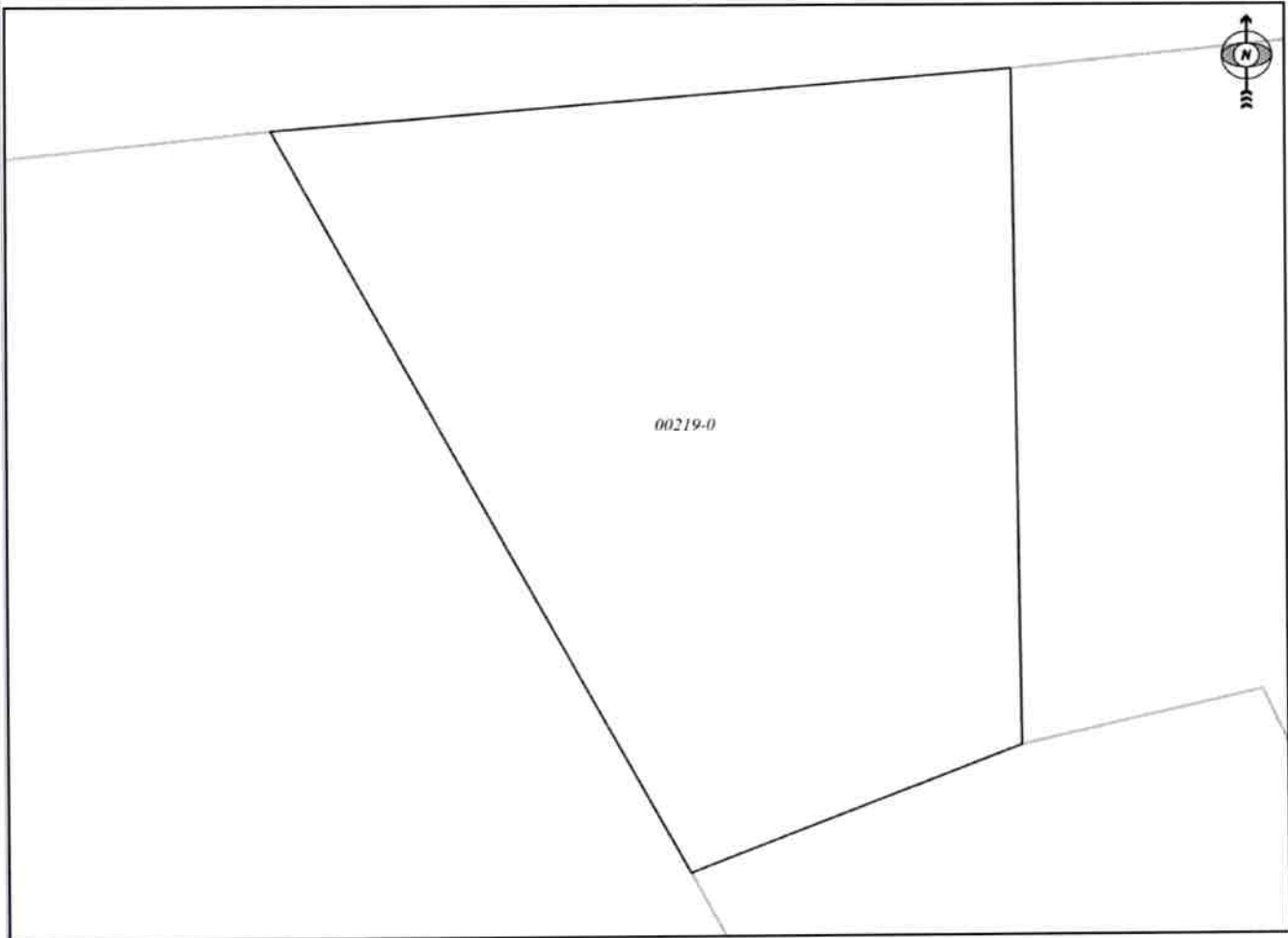
REPUBLIKA E KOSOVËS / REPUBLIKA KOSOVA / REPUBLIC OF KOSOVO
QEVERIA E KOSOVËS / VLADA KOSOVA / GOVERNMENT OF KOSOVA
MINISTRIA E MJEDISIT, PLANIFIKIMIT HAPËSINOR DHE INFRASTRUKTURËS
MINISTARSTVO ŽIVOTNE SREDINE, PROSTORNOG PLANIRANJA I INFRASTRUKTURE
MINISTRY OF ENVIRONMENT, SPATIAL PLANNING AND INFRASTRUCTURE

AGJENCIA KADASTRALE E KOSOVËS/ KATASTARSKA AGENCIJA KOSOVA/ KOSOVA CADASTRAL AGENCY

KOPJA E PLANIT / KOPIJA PLANA / COPY PLAN

Zyra Kadastrale Komunale/ Opštinska Katastarska Kancelarija /Municipal Cadastral Office : PODUJEVË
Zona Kadastrale / Katastarska Zona / Cadastral Zone: Livadicë

Njësia/Jedinica/Unit	Tipi/Vrsta/Type	Sipërfaqja/Povšina/Area m ²
P-71712046-00219-0	Parcelë / Parcela / Parcel	818



Shkalla/Razmera/Scale: 1:306

Punoi/Obradio/Created: Labinot

Nënshkrimi/Potpis/Signature: 

Shënim/Beleška/Note:

Data/ Data/Date: 19.12.2023

Koha/ Vreme/ Time: 02:06:57





Republika e Kosovës

Republika Kosova-Republic of Kosovo

Qeveria - Vlada - Government

Ministria e Mjedisit, Planifikimit Hapësinor dhe Infrastrukturës / Ministarstvo Životne Sredine, Prostornog Planiranja i Infrastrukture /

Ministry of Environment, Spatial Planning and Infrastructure

AGJENCIA KADASTRALE E KOSOVËS / KATASTARSKA AGENCIJA KOSOVA / KOSOVO CADASTRAL AGENCY

CERTIFIKATË / CERTIFIKAT / CERTIFICATE

NJËSIA KADASTRALE / KATASTARSKA JEDINICA / CADASTRAL UNIT : P-71712046-00227-0

Numri i lëndës / Broj Predmet / Case Referent Number: 08-942/06-0088267/23
Data dhe koha e lëshimit / Datum i vreme Izdavanja / Date and time of submission: 18.12.2023 - 15:30
Komuna / Opština / Municipality: PODUJEVË / PODUJEVO / PODUJEVË
Zona kadastrale / Katastarska Zona / Cadastral Zone: Livadice / Livadica / Livadice
Zyra Kadastrale Komune / Opštinska Katastarska Kancelarija / Municipal Cadastral Office: PODUJEVË / PODUJEVO / PODUJEVË

A. TË DHËNAT PËR NJËSINË KADASTRALE / PODACI O KATASTARSKOJ JEDINICI / CADASTRAL UNIT DATA

Numri i njësise kadastrale Broj katastarske jedinice Cad. Unit. No.	Lloji i njësise Vrsta Jedinice Unit Type	Lloji i pronës Vrsta imovine Property Type	Zona U/R C/S U/R	Sipërfaqja Površina Area (m ²)	Përkthim Opis Description	Krijuar më datën Uradjeno na dan Created On	Azhuruar Ažurirano Updated
P-71712046-00227-0	PARCELE / PARCELA / PARCEL	Pronë private / Privatly owned Land		4801	0006-83		

A.1 ADRESA E NJËSISË KADASTRALE / ADRESA KATASTARSKE JEDINICE / CADASTRAL UNIT ADDRESS

Vendi i kualtur Mesto zvano Called place	Kodi Postal Poštanski Kod Postal Code	Emri i rrugës Naziv ulice Street name	Krijuar më datën Uradjeno na dan Created On	Azhuruar Ažurirano Updated
FUSHA E LIVADICËS				



A2 LLOJI I SHFRYTËZIMIT / VRSTA KORISCENJA / TYPE OF USE

Numri Broj Number	Lloji i shfrytëzimit të parcelës Vrsta koriscenja parcelle Parcel Type Of Use	Shfrytëzimi aktual i parcelës Trenutno koriscenje parcelle Parcel Current Use	Kualiteti i klasës Kualitet klase Quality Class	Sipërfaqja (m ²) Pavrtina (m ²) Area (m ²)
1	Bujqësore Poljoprovredna/Agriculture	Livadhet/Livade meadow	Livadhi I Klasës 4/Livadae Klase 4th Class Meadow	4801

B. PRONARI/POSEDUESI - VLASNIK/DRŽALAC - OWNER/POSSESSOR

Të drejtat Prava Rights	Emri Ime Name	Nr. personal Lleni broj ID. No.	Vendbanimi Prebivaliste Resident	Kodi postial Poštanski kod Postal code	Hollësitë e adresës Pojednostoi adrese Address details	Pjesa e pronës Dio imovine Share quota	Pershkrimi Opis Description	Azhuruar Azurirano Updated
Baslike Poseidin Sudzavina / Co-Possessor	Hasani Ferit (Halim)	1010297229	PODJEVE / PODJEVO - PODJEVE / PODJEVE /		Rr. Hasan Prishtina	1/2	0006-83	
Baslike Poseidin Sudzavina / Co-Possessor	HASANI XHEVAT (NEZIR)	KCID1708518	PODJEVE / PODJEVE / PODJEVE /			1/2	0006-83	

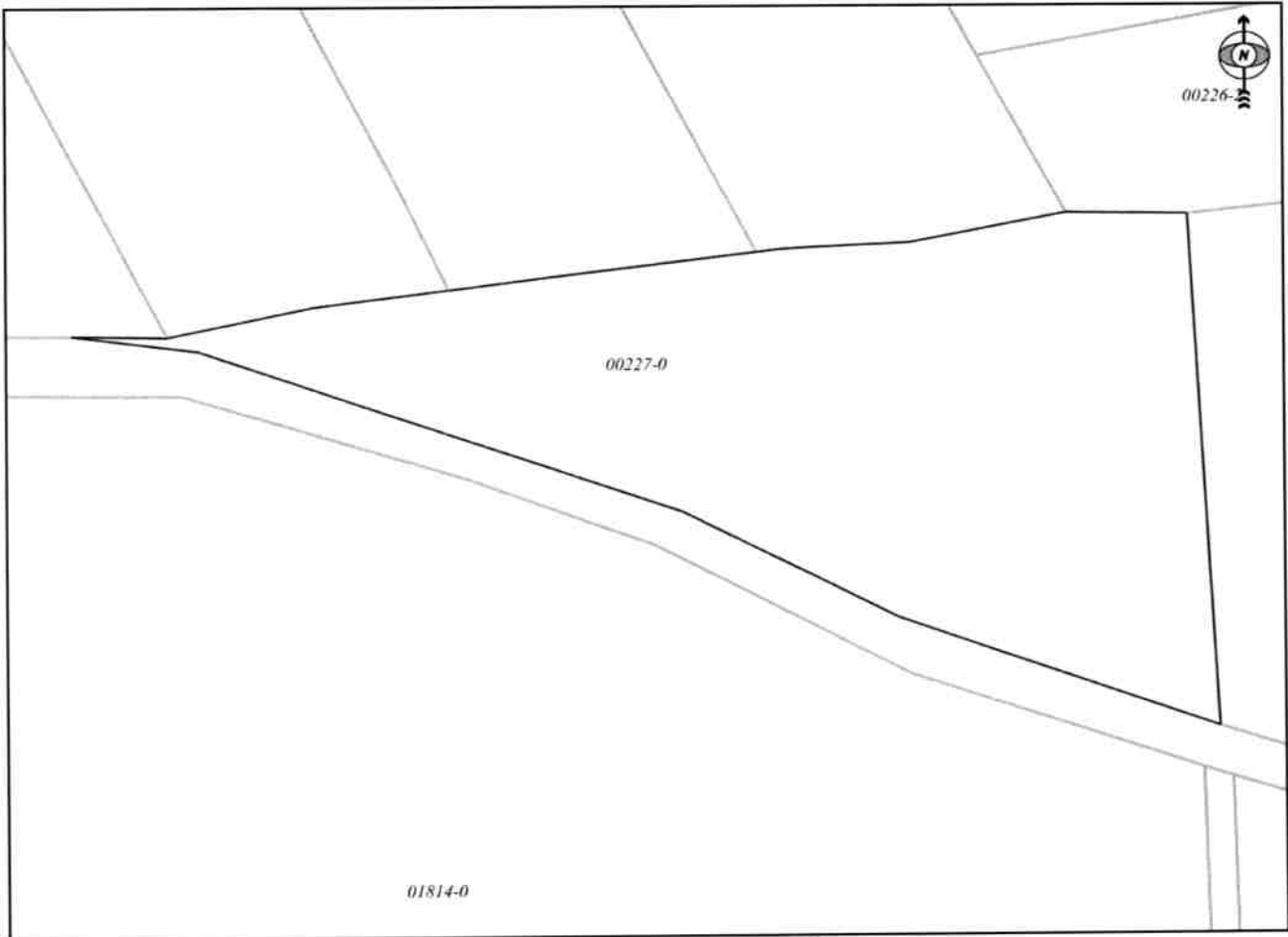


REPUBLIKA E KOSOVËS / REPUBLIKA KOSOVA / REPUBLIC OF KOSOVO
QEVERIA E KOSOVËS / VLADA KOSOVA / GOVERNMENT OF KOSOVA
MINISTRIA E MJEDISIT, PLANIFIKIMIT HAPËSINOR DHE INFRASTRUKTURËS
MINISTARSTVO ŽIVOTNE SREDINE, PROSTORNOG PLANIRANJA I INFRASTRUKTURE
MINISTRY OF ENVIRONMENT, SPATIAL PLANNING AND INFRASTRUCTURE

AGJENCIA KADASTRALE E KOSOVËS/ KATASTARSKA AGENCIJA KOSOVA/ KOSOVA CADASTRAL AGENCY
KOPJA E PLANIT / KOPIJA PLANA / COPY PLAN

Zyra Kadastrale Komunale/ Opštinska Katastarska Kancelarija /Municipal Cadastral Office : PODUJEVË
Zona Kadastrale / Katastarska Zona / Cadastral Zone: Livadicë

Njësia/Jedinica/Unit	Tipi/Vrsta/Type	Sipërfaqja/Povšina/Area m ²
P-71712046-00227-0	Parcelë / Parcela / Parcel	4801



Shkalla/Razmera/Scale: 1:899

Punoi/Obradio/Created: Labinot
Nënshkrimi/Potpis/Signature: _____
Shënim/Beleška/Note:

Data/ Data/Date: 19.12.2023
Koha/ Vrejte/ Time: 01:44:49





Republika e Kosovës

Republika Kosovo-Republic of Kosovo

Qeveria - Vlada - Government

Ministria e Mjedisit, Planifikimit Hapësinor dhe Infrastrukturës / Ministarstvo Životne Sredine, Prostornog Planiranja i Infrastrukture /

Ministry of Environment, Spatial Planning and Infrastructure

AGJENCIA KADASTRALE E KOSOVËS / KATASTARSKA AGENCIJA KOSOVA / KOSOVO CADASTRAL AGENCY

CERTIFIKATË / CERTIFIKAT / CERTIFICATE

NJËSIA KADASTRALE / KATASTARSKA JEDINICA / CADASTRAL UNIT : P-71712046-00218-1

Numri i lëndës / Broj Predmet / Case Referent Number: 08-942/06-0088267/23
Data dhe koha e tëshimit / Datum i vreme izdavanja / Date and time of submission: 18.12.2023 - 15:30
Komuna / Opština / Municipality: PODUJEVË / PODUJEVO / PODUJEVË
Zona kadastrale / Katastarska Zona / Cadastral Zone: Livadice / Livadica / Livadice
Zyra Kadastrale Komune / Opštinska Katastarska Kancelarija / Municipal Cadastral Office: PODUJEVË / PODUJEVO / PODUJEVË

A. TË DHËNAT PËR NJËSINË KADASTRALE / PODACI O KATASTARSKOJ JEDINICI / CADASTRAL UNIT DATA

Numri i njësise kadastrale Broj katastarske jedinice Cad. Unit. No.	Lloji i njësise Vrsta Jedinice Unit Type	Lloji i pronës Vrsta imovine Property Type	Zona U/R G/S U/R	Sipërfaqja Površina Area (m ²)	Përshkrim Opis Description	Krijuar më datën Uradjeno na dan Created On	Azhuruar Azurirano Updated
P-71712046-00218-1	PARCELE / PARCELA / PARCEL.	Pronë private / Privatno imovina / Privately owned Land		9500			

A.1 ADRESA E NJËSISË KADASTRALE / ADRESA KATASTARSKE JEDINICE / CADASTRAL UNIT ADDRESS

Vendi i quajtur Mesto zvano Called place	Kodi Postal Poštanski Kod Postal Code	Emri i rrugës Naziv ulice Street name	Krijuar më datën Uradjeno na dan Created On	Azhuruar Azurirano Updated
FUSHA E LIVADICËS				



[Signature]

Nadire Mekolli / Odgovorno lice / Official person

A2.1.1.011 SHFRYTËZIMIT / VRSTA KORISCENIA / TYPE OF USE

Numbri Broji Number	Lloji i shfrytëzimit të parcelës Vrsta korisçenja parcelle Parcel Type Of Use	Shfrytëzimi aktual i parcelës Trenutno korisçenje parcelle Parcel Current Use	Kualiteti i klasës Kualiteti i klase Quality Class	Sipërfaqja (m ²) Površina (m ²) Area
1	Bujqësore Poljoprivredno-Agriculture	Aratshijve/Arable	Arë E Klasës 4/Njina 4 Klasse 4th Class Arable Land	9500

B. PRONARI/POSEDUESI - VLASNIK/DRŽALAC - OWNER/POSSESSOR

Të drejtat Prava Rights	Emri Ime Name	Nr. personal Liceni broj ID. No.	Vendbanimi Prebivaliste Resident	Kodi postal Poštanski kod Postal code	Hallësitë e adresës Pojedinosti adrese Address details	Pjesa e pronës Deo imovine Share quota	Përshkrimi Opis Description	Azhuruar Azurirano Updated
Posedim individual / Individualna Drzavina / Single possessor	Keller Skender (Rexhep)	11722386975	PODDJEVERE / PODDJEVERE / PODDJEVERE /		Rr. IJir Komusheci	1/1		



REPUBLIKA E KOSOVËS / REPUBLIKA KOSOVA / REPUBLIC OF KOSOVO
QEVERIA E KOSOVËS / VLADA KOSOVA / GOVERNMENT OF KOSOVA
MINISTRIA E MJEDISIT, PLANIFIKIMIT HAPËSINOR DHE INFRASTRUKTURËS
MINISTARSTVO ŽIVOTNE SREDINE, PROSTORNOG PLANIRANJA I INFRASTRUKTURE
MINISTRY OF ENVIRONMENT, SPATIAL PLANNING AND INFRASTRUCTURE

AGJENCIA KADASTRALE E KOSOVËS/ KATASTARSKA AGENCIJA KOSOVA/ KOSOVA CADASTRAL AGENCY

KOPJA E PLANIT / KOPIJA PLANA / COPY PLAN


Zyra Kadastrale Komunale/ Opštinska Katastarska Kancelarija /Municipal Cadastral Office : PODUJEVË
Zona Kadastrale / Katastarska Zona / Cadastral Zone: Livadicë

Njësia/Jedinica/Unit	Tipi/Vrsta/Type	Sipërfaqja/Povšina/Area m ²
P-71712046-00218-1	Parcelë / Parcela / Parcel	9500



Shkalla/Razmera/Scale: 1:1942

Punoi/Obradio/Created: Labinot

Nënshkrimi/Potpis/Signature: 

Shënim/Beleška/Note:



Data/Date/Date: 19.12.2023

Koha/Wrepe/ Time: 01:45:55



Republika e Kosovës

Republika Kosovo-Republic of Kosovo

Qeveria - Vlada - Government

Ministria e Mjedisit, Planifikimit Hapësinor dhe Infrastrukturës / Ministarstvo Životne Sredine, Prostornog Planiranja i Infrastrukture /

Ministry of Environment, Spatial Planning and Infrastructure

AGJENCIA KADASTRALE E KOSOVËS / KATASTARSKA AGENCIJA KOSOVA / KOSOVO CADASTRAL AGENCY

CERTIFIKATË / CERTIFIKAT / CERTIFICATE

NJËSIA KADASTRALE / KATASTARSKA JEDINICA / CADASTRAL UNIT : P-71712046-00218-4

Numri i lëndës / Broj Predmet / Case Referent Number: 08-942/06-0088267/23
Data dhe koha e lëshimit / Datum i vreme izdavanja / Date and time of submission: 18.12.2023 - 15:30
Komuna / Opština / Municipality: PODUJEVË / PODUJEVO / PODUJEVË
Zona kadastrale / Katastarska Zona / Cadastral Zone: Livadicë / Livadica / Livadiće
Zyra Kadastrale Komune / Opštinska Katastarska Kancelarija / Municipal Cadastral Office: PODUJEVË / PODUJEVO / PODUJEVË

A. TË DHËNAT PËR NJËSINË KADASTRALE / PODACI O KATASTARSKOJ JEDINICI / CADASTRAL UNIT DATA

Numri i njësise kadastrale Broj katastarske jedinice Cad. Unit. No.	Lloji i njësise Vrsta jedinice Unit Type	Lloji i pronisë Vrsta imovine Property Type	Zona U/R G/S U/R	Sipërfaqja Površina Area (m ²)	Përshkrim Opis Description	Krijuar më datën Uradjeno na dan Created On	Azhuruar Azurirano Updated
P-71712046-00218-4	PARCELE / PARCELA / PARCEL	Pronë private / Privatly owned Land	Rural	4779	3-2002 RDPP-4/2015 REGJ.1/2015	30.04.2015	

A.1 ADRESA E NJËSISË KADASTRALE / ADRESA KATASTARSKE JEDINICE / CADASTRAL UNIT ADDRESS

Vendi i quajtur Mesto zvano Called place	Kodi Postal Poštanski Kod Postal Code	Emri i rrugës Naziv ulice Street name	Krijuar më datën Uradjeno na dan Created On	Azhuruar Azurirano Updated
FUSHAT E LIVADICES			30.04.2015	



A2 LLOJI I SHFRYFËZIMIT / VRSTA KORISCENJA / TYPE OF USE

Numëri i shtyrëzimit të parcelës / Vrsta koriscenja e parcelës / Parcel Type Of Use	Shfrytëzimi aktual i parcelës / Tretumë koriscenja e parcelës / Parcel Current Use	Kualiteti i klasës / Kualiteti i klasës / Quality Class	Sipërfaqja (m ²) / Përfaqja (m ²) / Area (m ²)
2	Bujqësore / Polloptivredho / Agriculture	Arë E Klasës 4/Nivno 4 / Class:4th Class Arable Land	4779

B. PRONARI/POSEDUESI - VLASNIK/DRŽALAC - OWNER/POSSESSOR

Të drejtat e Prava / Rights	Emri i Imri / Name	Nr. personal / Identif. broji / ID. No.	Vendbanimi / Prehivaliste / Resident	Kodi postar / Postanski kod / Postal code	Hollësi i adresës / Pofullnosi i adrese / Address details	Pjesa e pronës / Deo imovine / Share quota	Pershkrimi / Opis / Description	Azhuruar / Azurirano / Updated
Posehimi individual / Individualna Drazavina / Single possessor	UKA FAZLI (UKË)	KCID1708494	SLLATINË / SLATINA / SILLATINË			1/1	3-2002	30/04/2015



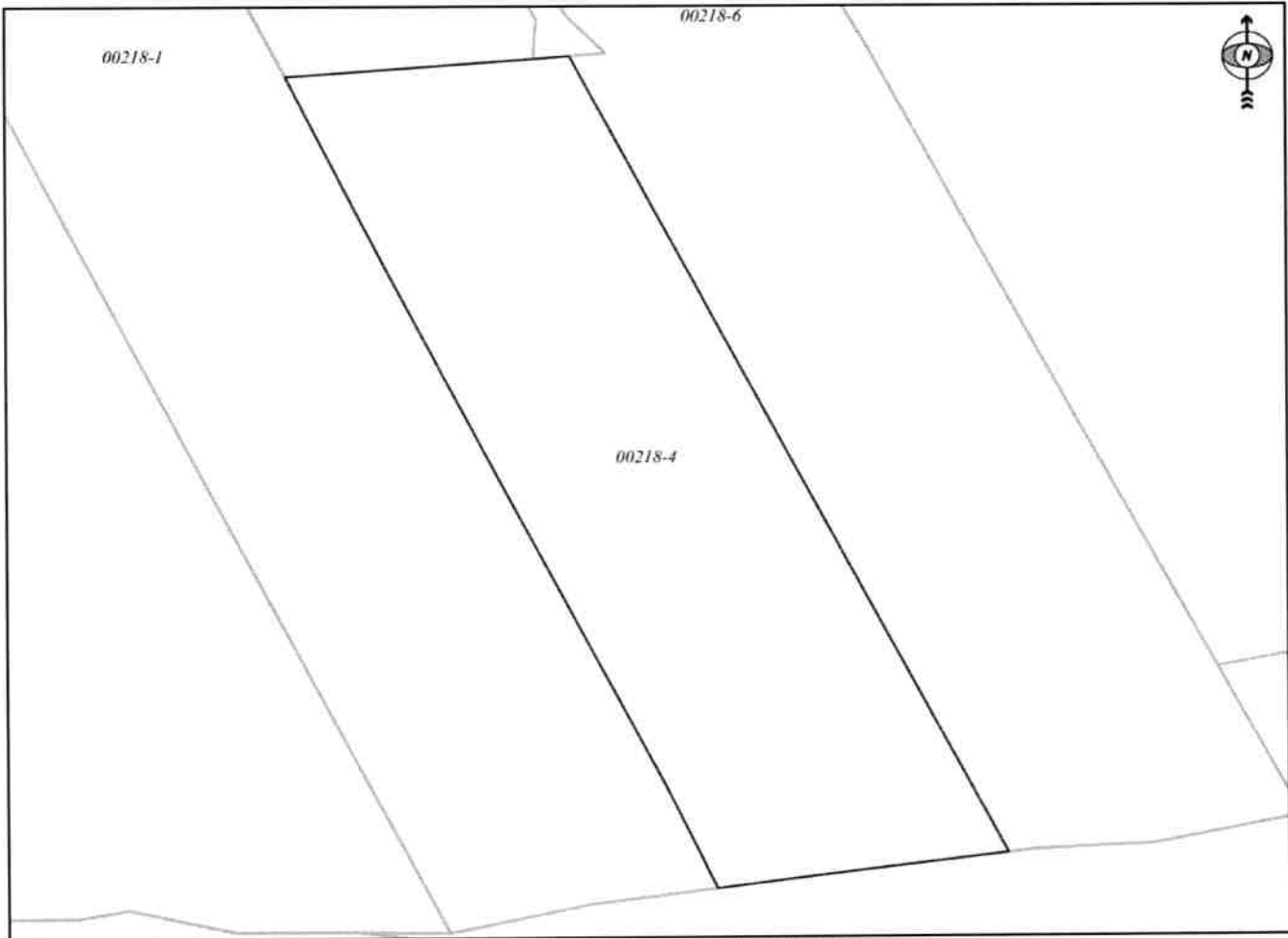
REPUBLIKA E KOSOVËS / REPUBLIKA KOSOVA / REPUBLIC OF KOSOVO
QEVERIA E KOSOVËS / VLADA KOSOVA / GOVERNMENT OF KOSOVA
MINISTRIA E MJEDISIT, PLANIFIKIMIT HAPËSINOR DHE INFRASTRUKTURËS
MINISTARSTVO ŽIVOTNE SREDINE, PROSTORNOG PLANIRANJA I INFRASTRUKTURE
MINISTRY OF ENVIRONMENT, SPATIAL PLANNING AND INFRASTRUCTURE

AGJENCIA KADASTRALE E KOSOVËS/ KATASTARSKA AGENCIJA KOSOVA/ KOSOVA CADASTRAL AGENCY

KOPJA E PLANIT / KOPIJA PLANA / COPY PLAN


Zyra Kadastrale Komunale/ Opštinska Katastarska Kancelarija /Municipal Cadastral Office : PODUJEVË
Zona Kadastrale / Katastarska Zona / Cadastral Zone: Livadicë

Njësia/Jedinica/Unit	Tipi/Vrsta/Type	Sipërfaqja/Povšina/Area m ²
P-71712046-00218-4	Parcelë / Parcela / Parcel	4779



Shkalla/Razmera/Scale: 1:951

Punoi/Obradio/Created: Labinot

Nënshkrimi/Potpis/Signature: 

Shënim/Beleška/Note:

Data/ Data/Date: 19.12.2023

Koha/ Vreme/ Time: 01:47:31





Republika e Kosovës

Republika Kosovo-Republic of Kosovo

Qeveria - Vlada - Government

Ministria e Mjedetit, Planifikimit Hapësinor dhe Infrastrukturës / Ministarstvo Životne Sredine, Prostornog Planiranja i Infrastrukture /

Ministry of Environment, Spatial Planning and Infrastructure

AGJENCIA KADASTRALE E KOSOVËS / KATASTARSKA AGENCIJA KOSOVA / KOSOVO CADASTRAL AGENCY

CERTIFIKATË / CERTIFIKAT / CERTIFICATE

NJËSIA KADASTRALE / KATASTARSKA JEDINICA / CADASTRAL UNIT : P-71712046-00218-5

Numri i lëndës / Broj Predmet / Case Referent Number: 08-942/06-0088267/23
Data dhe koha e lëshimit / Datum i vreme izdavanja / Date and time of submission: 18.12.2023 - 15:31
Komuna / Opština / Municipality: PODUJEVË / PODUJEVO / PODUJEVË
Zona kadastrale / Katastarska Zona / Cadastral Zone: Livadiçë / Livadica / Livadiçe
Zyra kadastrale Komune / Opštinska Katastarska Kancelarija / Municipal Cadastral Office: PODUJEVË / PODUJEVO / PODUJEVË

A. TË DHËNAT PËR NJËSINË KADASTRALE / PODACI O KATASTARSKOJ JEDINICI / CADASTRAL UNIT DATA

Numri i njësise kadastrale Broj katastarske jedinice Cad. Unit. No.	Lloji i njësise Vrsta Jedinice Unit Type	Lloji i pronës Vrsta imovine Property Type	Zona U/R G/S U/R	Sipërfaqja Površina Area (m ²)	Përshkrim Opis Description	Krijuar më datën Uradjeno na dan Created On	Azhuruar Azurirano Updated
P-71712046-00218-5	PARCELE / PARCELA / PARCEL.	Prone private / Privatly owned Land	Rural	570	3-2002 RDPP-4/2015 REGL.1/2015	30.04.2015	30.04.2015

A.1 ADRESA E NJËSISË KADASTRALE / ADRESA KATASTARSKE JEDINICE / CADASTRAL UNIT ADDRESS

Vendi i quajtur Mesto zvano Called place	Kodi Postal Poštanski Kod Postal Code	Emri i rrugës Naziv ulice Street name	Krijuar më datën Uradjeno na dan Created On	Azhuruar Azurirano Updated
FUSHAT E LIVADICËS			30.04.2015	30.04.2015



A.2 LLOJII I SHFRYTËZIMIT / VRSTA KORISCENJA / TYPE OF USE

Numri / Broj Number	Lloji i shfrytëzimit të parcelës / Vrsta korisçenja parcelle / Parcel Type Of Use	Shfrytëzimi aktual i parcelës / Trenutno korisçenje parcelle / Parcel Current Use	Kualiteti i klasës / Kvalitet klase / Quality Class	Sipërfaqja / Përfaqja / Area (m ²)
6	Infrastruktura/Infrastrukturare/Infrastructure	Rrugë Private/Privatni Put/PrivateRoad		570

B. PRONARI/POSEDUESI - VLASNIK/DRŽALAC - OWNER/POSSESSOR

Të drejtat / Prava / Rights	Emri / Imer / Name	Nr. personal / Licenç / ID. No.	Vendbanimi / Prehvaliste / Resident	Kodi postar / Postanski kod / Postal code	Hollësi / e adresës / Pojednost / adrese / Address details	Pjesa e pronës / Dero / imovine / Share / quota	Pershkrimi / Opis / Description	Azhuruar / Azuritano / Updated
Poseidim individual / Individualna Drazavina / Single possessor	LKA FAZLI (UKE)	KCID1708494	SELLATINE / SLATINA / SLLATINE			1/1	3-2002	30.04.2015



REPUBLIKA E KOSOVËS / REPUBLIKA KOSOVA / REPUBLIC OF KOSOVO
QEVERIA E KOSOVËS / VLADA KOSOVA / GOVERNMENT OF KOSOVA
MINISTRIA E MJEDISIT, PLANIFIKIMIT HAPËSINOR DHE INFRASTRUKTURËS
MINISTARSTVO ŽIVOTNE SREDINE, PROSTORNOG PLANIRANJA I INFRASTRUKTURE
MINISTRY OF ENVIRONMENT, SPATIAL PLANNING AND INFRASTRUCTURE

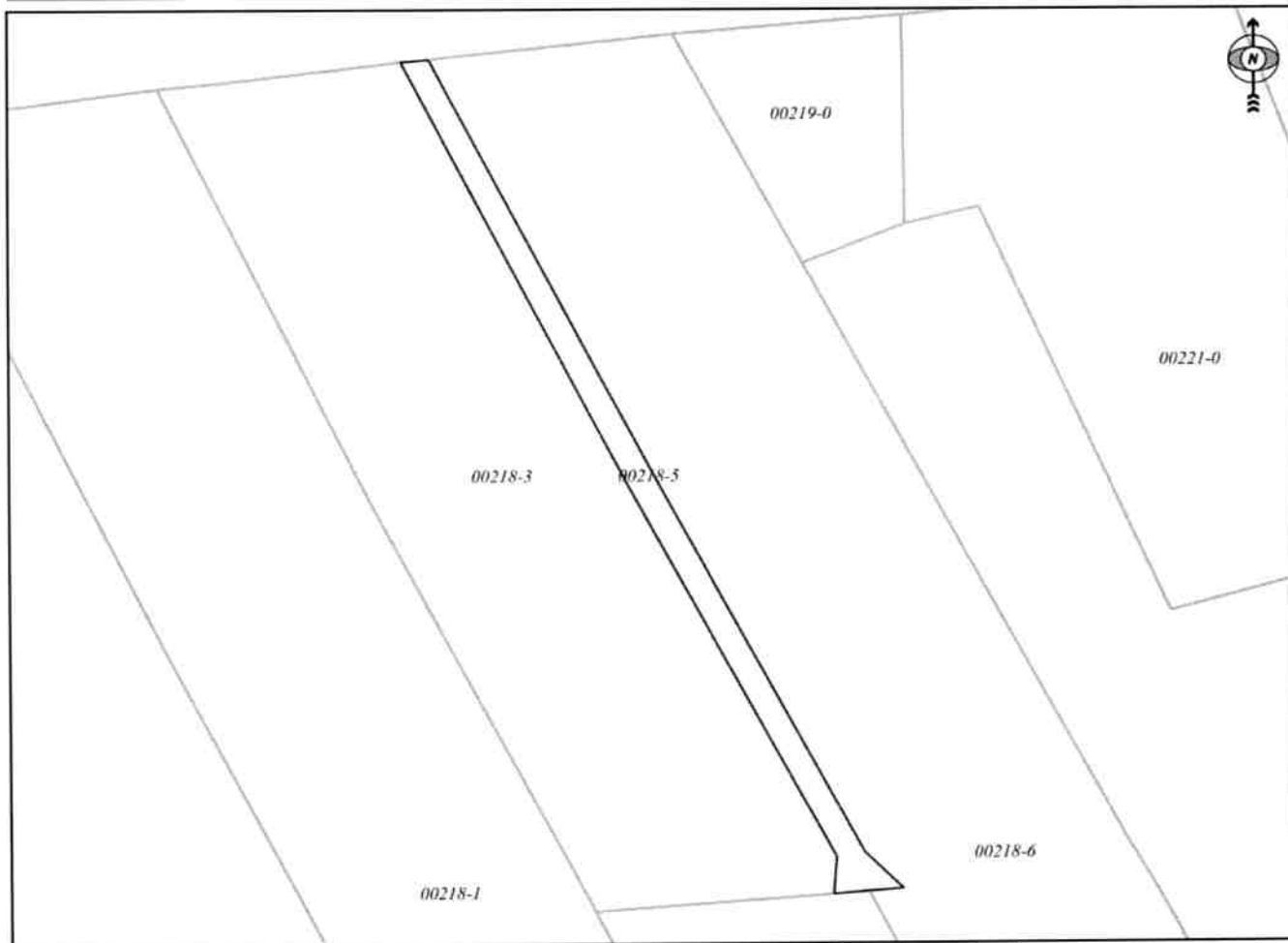
AGJENCIA KADASTRALE E KOSOVËS/ KATASTARSKA AGENCIJA KOSOVA/ KOSOVA CADASTRAL AGENCY

KOPJA E PLANIT / KOPIJA PLANA / COPY PLAN

Zyra Kadastrale Komunale/ Opštinska Katastarska Kancelarija /Municipal Cadastral Office : PODUJEVË

Zona Kadastrale / Katastarska Zona / Cadastral Zone: Livadicë

Njësia/Jedinica/Unit	Tipi/Vrsta/Type	Sipërfaqja/Povšina/Area m ²
P-71712046-00218-5	Parcelë / Parcela / Parcel	570



Shkalla/Razmera/Scale: 1:995

Punoi/Obradio/Created: Labinot

Nënshkrimi/Potpis/Signature:

Shënim/Beleška/Note:



Data/ Data/Date: 19.12.2023

Koha/ Vrema/ Time: 01:48:21



Republika e Kosovës

Republika Kosovo-Republic of Kosovo

Qeveria - Vlada - Government

Ministria e Mjedetit, Planifikimit Hapësinor dhe Infrastrukturës / Ministarstvo Životne Sredine, Prostornog Planiranja i Infrastrukture /

Ministry of Environment, Spatial Planning and Infrastructure

AGJENCIA KADASTRALE E KOSOVËS / KATASTARSKA AGENCIJA KOSOVA / KOSOVO CADASTRAL AGENCY

CERTIFIKATË / CERTIFIKAT / CERTIFICATE

NJËSIA KADASTRALE / KATASTARSKA JEDINICA / CADASTRAL UNIT : P-71712046-00211-0

Numri i lëndës / Broj Predmet / Case Referent Number:

08-942/06-0088267/23

Data dhe koha e lëshimit / Datum i vreme Izdavanja / Date and time of submission:

18.12.2023 - 15:31

Komuna / Opština / Municipality:

PODULJEVË / PODULJEVO / PODULJE

Zona kadastrale / Katastarska Zona / Cadastral Zone:

Livadiç / Livadica / Livadiçë

Zyra Kadastrale Komunale / Opštinska Katastarska Kancelarija / Municipal Cadastral Office:

PODULJEVË / PODULJEVO / PODULJE

A. TË DHËNAT PËR NJËSINË KADASTRALE / PODACI O KATASTARSKOJ JEDINICI / CADASTRAL UNIT DATA

Numri i njësive kadastrale Broj katastarske jedinice Cad. Unit. No.	Lloji i njësive Vrsta jedinice Unit Type	Lloji i pronësisë Vrsta imovine Property Type	Zona U/R GIS U/R	Sipërfaqja Površina Area (m ²)	Përkthim Opis Description	Krijuar më datën Uradjeno na dan Created On	Azhuruar Azurirano Updated
P-71712046-00211-0	PARCELE / PARCELA / PARCEL.	Pronë shoqërore / Društvena Imovina / Socially owned Land		2861			

A.1 ADRESA E NJËSISË KADASTRALE / ADRESA KATASTARSKE JEDINICE / CADASTRAL UNIT ADDRESS

Vendi i quajtur Mesto zvano Called place	Kodi Postal Poštanski Kod Postal Code	Emri i rrugës Naziv ulice Street name	Krijuar më datën Uradjeno na dan Created On	Azhuruar Azurirano Updated
FUSHA E LIVADICËS				



A2 LLOJIT I SHFRYTËZIMIT / VRSTA KORISÇENJA / TYPE OF USE

Numbri i parces Number	Lloji i shfrytëzimit të parces Vrsta korisçenja parces Parcel Type Of Use	Shfrytëzimi aktual i parces Trenuto korisçenje parces Parcel Current Use	Kualiteti i klasës Kualiteti i klasës Quality Class	Sipërfaqja Përfaqja Area (m ²)
1	Bujqësore Poljovivredno Agriculture	Arat/Nive/Arable	Arë E Klasës 4/Nivë 4 Klasse/4th Class Arable Land	2861

B. PRONARI/POSEDUESI - VLASNIK/DRŽALAC - OWNER/POSSESSOR

Titulli i drejtimit Prava Rights	Emri i parces Name	Nr. personal i licencës Licen ID. No.	Vendbanimi Prebivalste Resident	Kodi postar Postanski kod Postal code	Hollësitë e adresës Pojednostni adrese Address details	Pjesa e pronës Dio imovine Share quota	Pershkrimi i parces Opis Description	Azhuruar Azurirano Updated
Posedim individual / Individualna Drazvina / Single possessor	PRONË SHOQËRORE KOOOPERATIVA BUQËSORE - PODJEVË	KCTD1708618	PODJEVË / PODJEVËVO PODJEVË /			1/1		

H. VËREJTJET - PRIMEDBE - CAVEATS

Rasti i shtetit Slučaj Case	Pershkrimi i parces Opis Description	Emri i kundërshtuesit Ime Pritgoravaca Objector Name	Nr. personal i licencës Licen ID. No.	Kodi postar Postanski kod Postal Code	Hollësitë e adresës Pojednostni adrese Address Details	Dokumentet e parashtruarat/Termiçkonditios Priloz/bena dokumentacija Submitted documents	Azhuruar Azurirano Updated
Vergjete për të cilën parashtrohet kërkesa në gjyq Primocbda Producers Sudur/Caveat Claimed to the court	Libërri Hipotekes ncrend 2/2022					Aktvendim A.C-1-22-0100 dt 16.03.2022 dhe Dhomna e posaqnre te Gjykes Supreme te Kosares Nr.08-49 dt 25.07.2022 Gja-86/22 dt 11.08.2022	01/09/2022



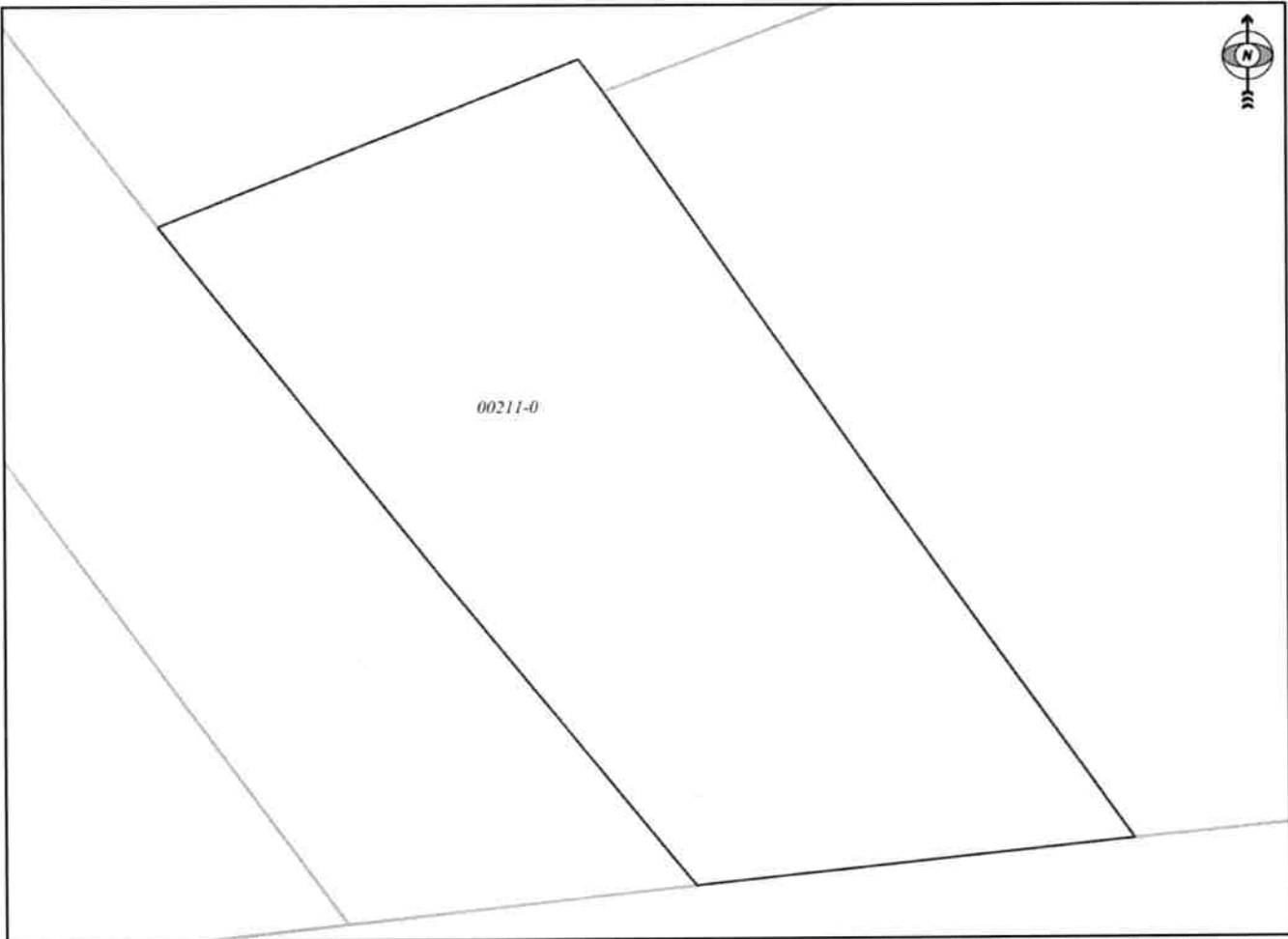
REPUBLIKA E KOSOVËS / REPUBLIKA KOSOVA / REPUBLIC OF KOSOVO
QEVERIA E KOSOVËS / VLADA KOSOVA / GOVERNMENT OF KOSOVA
MINISTRIA E MJEDISIT, PLANIFIKIMIT HAPËSINOR DHE INFRASTRUKTURËS
MINISTARSTVO ŽIVOTNE SREDINE, PROSTORNOG PLANIRANJA I INFRASTRUKTURE
MINISTRY OF ENVIRONMENT, SPATIAL PLANNING AND INFRASTRUCTURE

AGJENCIA KADASTRALE E KOSOVËS/ KATASTARSKA AGENCIJA KOSOVA/ KOSOVA CADASTRAL AGENCY

KOPJA E PLANIT / KOPIJA PLANA / COPY PLAN

Zyra Kadastrale Komunale/ Opštinska Katastarska Kancelarija /Municipal Cadastral Office : **PODUJEVË**
Zona Kadastrale / Katastarska Zona / Cadastral Zone: **Livadicë**

Njësia/Jedinica/Unit	Tipi/Vrsta/Type	Sipërfaqja/Povšina/Area m ²
P-71712046-00211-0	Parcelë / Parcela / Parcel	2861



Shkalla/Razmera/Scale: 1:605

Punoi/Obradio/Created: Labinot

Nënshkrimi/Potpis/Signature: _____

Shënim/Beleška/Note:



Date/ Data/Date: 19.12.2023

Koha/ Vreme/ Time: 01:52:36



Republika e Kosovës

Republika Kosovo-Republic of Kosovo

Qeveria - Vlada - Government

Ministria e Mjedisit, Planifikimit Hapësinor dhe Infrastrukturës / Ministarstvo Životne Sredine, Prostornog Planiranja i Infrastrukture /

Ministry of Environment, Spatial Planning and Infrastructure

AGJENCIA KADASTRALE E KOSOVËS / KATASTARSKA AGENCIJA KOSOVA / KOSOVO CADASTRAL AGENCY

CERTIFIKATË / CERTIFIKAT / CERTIFICATE

NJËSIA KADASTRALE / KATASTARSKA JEDINICA / CADASTRAL UNIT : P-71712046-00212-8

Numri i lëndës / Broj Predmet / Case Referent Number: 08-942/06-0088267/23
Data dhe koha e lëshimit / Datum i vreme izdavanja / Date and time of submission: 18.12.2023 - 15:32
Komuna / Opština / Municipality: PODUJEVË / PODUJEVO / PODUJEVË
Zona kadastrale / Katastarska Zona / Cadastral Zone: Livadice / Livadica / Livadice
Zyra Kadastrale Komunale / Opštinska Katastarska Kancelarija / Municipal Cadastral Office: PODUJEVË / PODUJEVO / PODUJEVË

A. TË DHËNAT PËR NJËSINË KADASTRALE / PODACI O KATASTARSKOJ JEDINICI / CADASTRAL UNIT DATA

Numri i njësisë kadastrale Broj katastarske jedinice Cad. Unit. No.	Lloji i njësisë Vrsta Jedinice Unit Type	Lloji i promësisë Vrsta imovine Property Type	Zona U/R GIS U/R	Sipërfaqja Površina Area (m ²)	Pershkrimi Opis Description	Krijuar më datën Uradjeno na dan Created On	Azhuruar Azurirano Updated
P-71712046-00212-8	PARCELË / PARCELA / PARCEL	Promë private / Privatly owned Land	Rural	3558	7/18	30.05.2018	07.06.2018

A.1 ADRESA E NJËSISË KADASTRALE / ADRESA KATASTARSKE JEDINICE / CADASTRAL UNIT ADDRESS

Vendi i kuatit Mesto zvano Called place	Kodi Postal Poštanski Kod Postal Code	Emri i rrugës Naziv ulice Street name	Krijuar më datën Uradjeno na dan Created On	Azhuruar Azurirano Updated
FUSHA E LIVADICËS			30.05.2018	07.06.2018



A2 LLOJI I SHFRYTËZIMIT / VRSTA KORISCENJA / TYPE OF USE

Numbri i Seroj Number	Lloji i shfrytëzimit të parcelës Vrsta koriscenje parcelle Parcel Type Of Use	Shfrytëzimi aktual i parcelës Trenutno koriscenje parcelle Parcel Current Use	Kualiteti i klasës Kvalitet Klase Quality Class	Sipërfaqja (m ²) Površina (m ²)
1	Bujqësori/Poljoprivredno/Agriculture	Arë/Njive/Arable	Arë II Klase/4 Njiva 4 Klase/4th Class Arable I and	3558

B. PRONARI/POSEDUESI - VLASNIK/DRŽALAC - OWNER/POSSESSOR

Të drejtat Prava Rights	Emri Ime Name	Nr. personal Lirioj broj ID. No.	Vendbanimi Prebivaliste Resident	Kodi postal Poštanski kod Postal code	Tollësitë e adresës Pojedinosti adrese Address details	Pjesa e granis Dio imovine Share quota	Pershkrimi Opis Description	Azhuruar Azurirano Updated
Posejdim individual / Individualna Drazvina / Single possessor	Hasani Mensur (Enver)	1019922487	PODUEVE / PODUEVO PODUEVE /		Rr. Hasani Preshina	1/1	5/2022	27.04.2022



REPUBLIKA E KOSOVËS / REPUBLIKA KOSOVA / REPUBLIC OF KOSOVO
QEVERIA E KOSOVËS / VLADA KOSOVA / GOVERNMENT OF KOSOVA
MINISTRIA E MJEDISIT, PLANIFIKIMIT HAPËSINOR DHE INFRASTRUKTURËS
MINISTARSTVO ŽIVOTNE SREDINE, PROSTORNOG PLANIRANJA I INFRASTRUKTURE
MINISTRY OF ENVIRONMENT, SPATIAL PLANNING AND INFRASTRUCTURE

AGJENCIA KADASTRALE E KOSOVËS/ KATASTARSKA AGENCIJA KOSOVA/ KOSOVA CADASTRAL AGENCY

KOPJA E PLANIT / KOPIJA PLANA / COPY PLAN

Zyra Kadastrale Komunale/ Opštinska Katastarska Kancelarija /Municipal Cadastral Office : PODUJEVË
Zona Kadastrale / Katastarska Zona / Cadastral Zone: Livadicë

Njësia/Jedinica/Unit	Tipi/Vrsta/Type	Sipërfaqja/Povšina/Area m ²
P-71712046-00212-8	Parcelë / Parcela / Parcel	3558



Shkalla/Razmera/Scale: 1:740

Punoi/Obradio/Created: Labinot

Nënshkrimi/Potpis/Signature: 

Shënim/Beleška/Note:

Data/Date/Date: 19.12.2023

Koha/Time/Time: 01:31:39





Republika e Kosovës
Republica Kosovo-Republic of Kosovo
Qeveria - Vlada - Government

Ministria e Mjedisit, Planifikimit Hapësinor dhe Infrastrukturës / Ministarstvo Životne Sredine, Prostornog Planiranja i Infrastrukture /
Ministry of Environment, Spatial Planning and Infrastructure
AGJENCIA KADASTRALE E KOSOVËS / KATASTARSKA AGENCIJA KOSOVA / KOSOVO CADASTRAL AGENCY

CERTIFIKATË / CERTIFIKAT / CERTIFICATE

NJËSIA KADASTRALE / KATASTARSKA JEDINICA / CADASTRAL UNIT : P-71712046-00212-2

Numri i lëndës / Broj Predmet / Case Referent Number: 08-942/06-0088267/23
Data dhe koha e lëshimit / Datum i vreme izdavanja / Date and time of submission: 18.12.2023 - 15:32
Komuna / Opština / Municipality: PODUJEVË / PODUJEVO / PODUJEVË
Zona kadastrale / Katastarska Zona / Cadastral Zone: Livadice / Livadica / Livadice
Zyra Kadastrale Komunale / Opštinska Katastarska Kancelarija / Municipal Cadastral Office: PODUJEVË / PODUJEVO / PODUJEVË

A. TË DHËNAT PËR NJËSINË KADASTRALE / PODACI O KATASTARSKOJ JEDINICI / CADASTRAL UNIT DATA

Numri i njësise kadastrale Broj katastarske jedinice Cad. Unit. No.	Lloji i njësise Vrsta Jedinice Unit Type	Lloji i pronësis Vrsta Imovine Property Type	Zona U/R C/S U/R	Sipërfaqja Površina Area (m ²)	Përshkrim Opis Description	Krijuar më datën Uradjeno na dan Created On	Azhuruar Azurirano Updated
P-71712046-00212-2	PARCELE / PARCELA / PARCEL.	Pronë private / Privatna Imovina / Privately owned Land	Rural	3559	7/18	30.05.2018	07.06.2018

A.1 ADRESA E NJËSISË KADASTRALE / ADRESA KATASTARSKE JEDINICE / CADASTRAL UNIT ADDRESS

Vendi i quajtur Mesto zvano Called place	Kodi Postal Poštanski Kod Postal Code	Emri i rrugës Naziv ulice Street name	Krijuar më datën Uradjeno na dan Created On	Azhuruar Azurirano Updated
FUSHA E LIVADICES			30.05.2018	07.06.2018



A2 LLOJI I SHFRYTËZIMIT / VRSTA KORISCENJA / TYPE OF USE

Numri i Brosj Number	Lloji i shfrytëzimit të parcelës Vrsta koriscenja parcele Parcel Type Of Use	Shfrytëzimi aktual i parcelës Trenutno koriscenje parcele Parcel Current Use	Kualiteti i Klases Kvalitet Klase Quality Class	Superfaqja Površina Area (m ²)
1	Bujësi Poljoprivredno Agriculture	Arë/Njive/Arable	Arë E Klases 4/Njiva 4 Klase 4th Class Arable Land	3559

B. PRONARI/POSEDUESI - VLASNIK/DRŽALAC - OWNER/POSSESSOR

Të drejtat Prava Rights	Emri i Ime Name	Nr. personal Licenç ID: No.	Vendbanimi Prebivaliste Resident	Kodi postar Postanski kod Postal code	Hallshirë e adresës Pojednostojna adresa Address details	Pjesa e pronës Udeo imovine Share quota	Peshkrimi Opis Description	Azhuruar Ažurirano Updated
Bashkë Posedim / SuDravim / Co-Possessor	HASANI XHAFFER (SMALL)	1030089509	PODUEVE / PODUEVO / PODUEVE /			1/2	10/2013	07.06.2018
Bashkë Posedim / SuDravim / Co-Possessor	HASANI NEXHMI (SMALL)	1015020039	PODUEVE / PODUEVO PODUEVE /			1/2	10/2013	07.06.2018



REPUBLIKA E KOSOVËS / REPUBLIKA KOSOVA / REPUBLIC OF KOSOVO
QEVERIA E KOSOVËS / VLADA KOSOVA / GOVERNMENT OF KOSOVA
MINISTRIA E MJEDISIT, PLANIFIKIMIT HAPËSINOR DHE INFRASTRUKTURËS
MINISTARSTVO ŽIVOTNE SREDINE, PROSTORNOG PLANIRANJA I INFRASTRUKTURE
MINISTRY OF ENVIRONMENT, SPATIAL PLANNING AND INFRASTRUCTURE

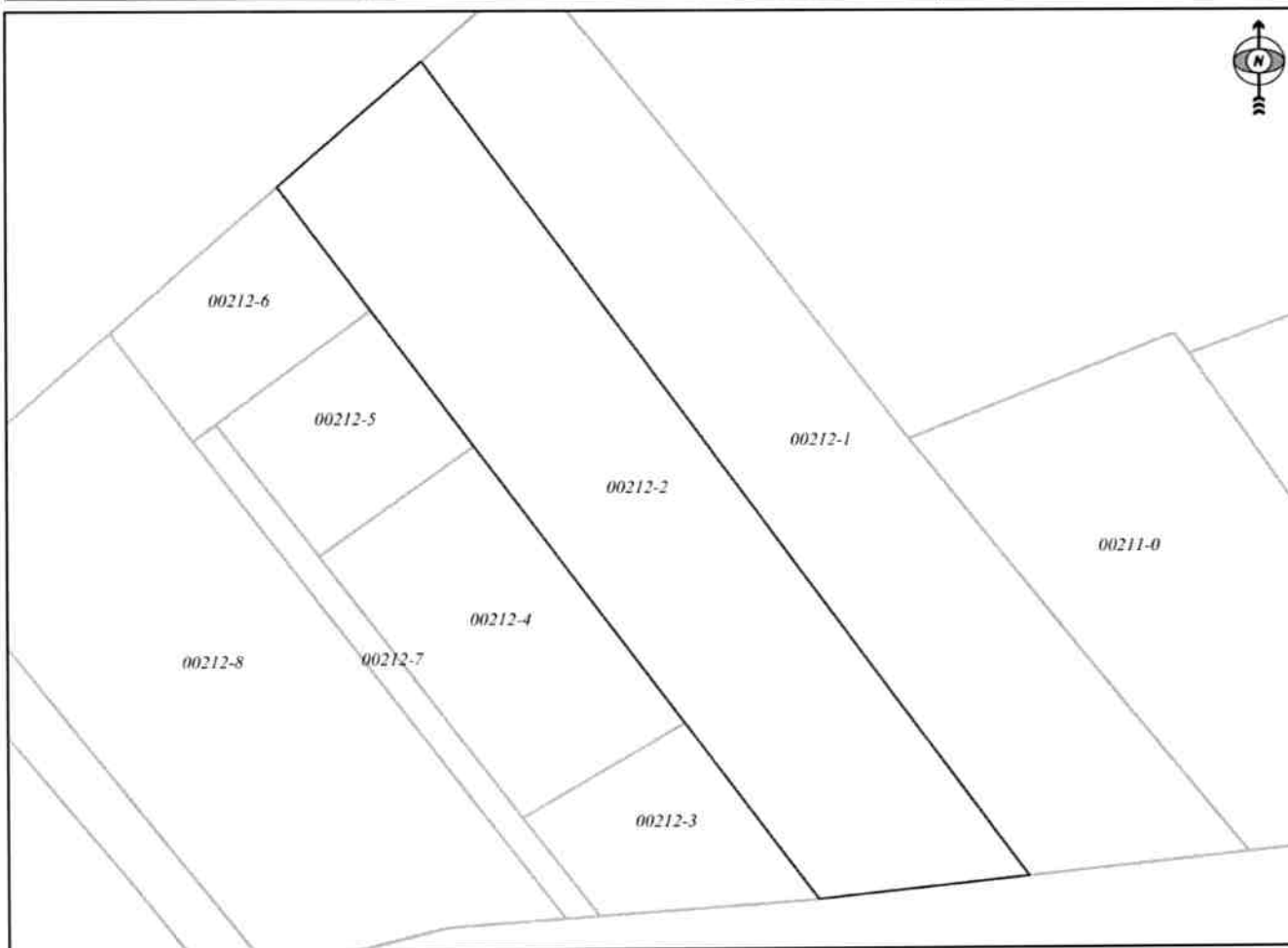
AGJENCIA KADASTRALE E KOSOVËS/ KATASTARSKA AGENCIJA KOSOVA/ KOSOVA CADASTRAL AGENCY

KOPJA E PLANIT / KOPIJA PLANA / COPY PLAN

Zyra Kadastrale Komunale/ Opštinska Katastarska Kancelarija /Municipal Cadastral Office : **PODUJEVË**

Zona Kadastrale / Katastarska Zona / Cadastral Zone: **Livadicë**

Njësia/Jedinica/Unit	Tipi/Vrsta/Type	Sipërfaqja/Povšina/Area m ²
P-71712046-00212-2	Parcelë / Parcela / Parcel	3559



Shkalla/Razmera/Scale: 1:968

Punoi/Obradio/Created: Labinot

Nënshkrimi/Potpis/Signature:

Shënim/Beleška/Note:



Data/ Data/Date: 19.12.2023

Koha/ Vremë/ Time: 01:36:43



Republika e Kosovës

Republika Kosovo-Republic of Kosovo

Qeveria - Vlada - Government

Ministria e Mjetit, Planifikimit Hapësinor dhe Infrastrukturës / Ministarstvo Životne Sredine, Prostornog Planiranja i Infrastrukture /

Ministry of Environment, Spatial Planning and Infrastructure

AGJENCIA KADASTRALE E KOSOVES / KATASTARSKA AGENCIJA KOSOVA / KOSOVO CADASTRAL AGENCY

CERTIFIKATË / CERTIFIKAT / CERTIFICATE

NJËSIA KADASTRALE / KATASTARSKA JEDINICA / CADASTRAL UNIT : P-71712046-00212-1

Numri i lëndës / Broj Predmet / Case Referent Number: 08-942/06-0088267/23
Data dhe koha e lëshimit / Datum i vreme Izdavanja / Date and time of submission: 18.12.2023 - 15:31
Komuna / Opština / Municipality: PODUJEVË / PODUJEVO / PODUJEVË
Zona kadastrale / Katastarska Zona / Cadastral Zone: Livadice / Livadica / Livadice
Zyra Kadastrale Komunale / Opštinska Katastarska Kancelarija / Municipal Cadastral Office: PODUJEVË / PODUJEVO / PODUJEVË

A. TË DHËNAT PËR NJËSINË KADASTRALE / PODACI O KATASTARSKOJ JEDINICI / CADASTRAL UNIT DATA

Numri i njësise kadastrale Broj katastarske jedinice Cad. Unit. No.	Lloji i njësise Vrsta Jedinice Unit Type	Lloji i pronës Vrsta imovine Property Type	Zona U/R C/S U/R	Sipërfaqja Površina Area (m ²)	Përshkrim Opis Description	Krijuar më datën Uradjeno na dan Created On	Azhuruar Azurirano Updated
P-71712046-00212-1	PARCELE / PARCELA / PARCEL.	Pronë private / Privatna Imovina / Privately owned Land	Rural	3558	7/18	30.05.2018	07.06.2018

A.1 ADRESA E NJËSISË KADASTRALE / ADRESA KATASTARSKE JEDINICE / CADASTRAL UNIT ADDRESS

Vendi i kualitet Mesto zvano Called place	Kodi Postal Poštanski Kod Postal Code	Emri i rrugës Naziv ulice Street name	Krijuar më datën Uradjeno na dan Created On	Azhuruar Azurirano Updated
FUSHA E LIVADICES			30.05.2018	07.06.2018



A2 LLOJI I SHFRYTËZIMIT / VRSTA KORISCENJA / TYPE OF USE

Numri Broy Number	Lloji i shfrytëzimit të parcelës Vrsta koriscenja parcele Parcel Type Of Use	Shfrytëzimi aktual i parcelës Trenutno koriscenja parcele Parcel Current Use	Kualiteti i klases Kvaliteti Klase Quality Class	Sipërfaqja (m ²) Površina (m ²) Area
1	Bujqësorë/Poljoprovredno/Agriculture	Aratshive/Arable	Arë E Klases 4/Nivja 4 Klase/4th Class Arable Land	3558

B. PRONARI/POSEDUESI - VLASNIK/DRŽALAC - OWNER/POSSESSOR

Të drejtat Prava Rights	Emri Ime Name	Nr. personal Licit broj ID. No.	Vendbanimi Prebivaliste Resident	Kodi postar Poštanski kod Postal code	Hollësitë e adresës Pojednost. adrese Address details	Pjesa e pronës Udeo inovine Share quota	Pershkrimi Opis Description	Azhurnuar Ažurirano Updated
Basliqe Posedim / SuDzavina / Co-Possessor	Hasani Zeqir (Imer)	2019921487	/ / /		Rodujevë	1/2	278/2019	31.07.2019
Basliqe Posedim / SuDzavina / Co-Possessor	Hasani Fatmir (Imer)	1015374906	PODDJEVE / PODDJEVE / PODDJEVE /		Rr Hasan Proshina	1/2	278/2019	31.07.2019



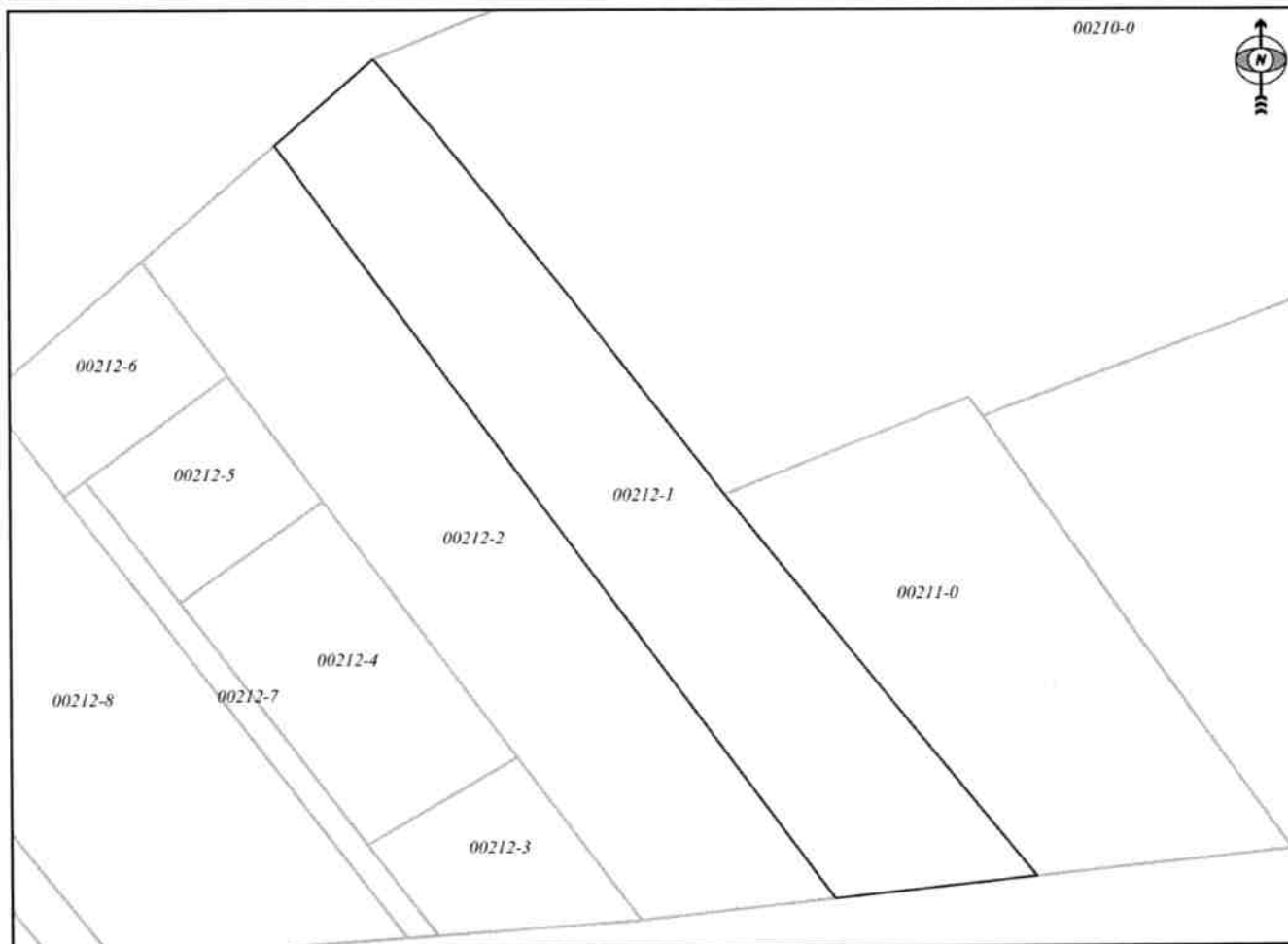
REPUBLIKA E KOSOVËS / REPUBLIKA KOSOVA / REPUBLIC OF KOSOVO
QEVERIA E KOSOVËS / VLADA KOSOVA / GOVERNMENT OF KOSOVA
MINISTRIA E MJEDISIT, PLANIFIKIMIT HAPËSINOR DHE INFRASTRUKTURËS
MINISTARSTVO ŽIVOTNE SREDINE, PROSTORNOG PLANIRANJA I INFRASTRUKTURE
MINISTRY OF ENVIRONMENT, SPATIAL PLANNING AND INFRASTRUCTURE

AGJENCIA KADASTRALE E KOSOVËS/ KATASTARSKA AGENCIJA KOSOVA/ KOSOVA CADASTRAL AGENCY

KOPJA E PLANIT / KOPIJA PLANA / COPY PLAN

Zyra Kadastrale Komunale/ Opštinska Katastarska Kancelarija /Municipal Cadastral Office : PODUJEVË
Zona Kadastrale / Katastarska Zona / Cadastral Zone: Livadicë

Njësia/Jedinica/Unit	Tipi/Vrsta/Type	Sipërfaqja/Povšina/Area m ²
P-71712046-00212-1	Parcelë / Parcela / Parcel	3558



Shkalla/Razmera/Scale: 1:1048

Punoi/Obradio/Created: Labinot

Nënshkrimi/Potpis/Signature: 

Shënim/Beleška/Note:

Data/ Data/Date: 19.12.2023

Koha/ Vreme/ Time: 01:55:37







Republika e Kosovës

Republika Kosovo-Republic of Kosovo

Qeveria - Vlada - Government

Ministria e Mjedisit, Planifikimit Hapësinor dhe Infrastrukturës / Ministarstvo Životne Sredine, Prostornog Planiranja i Infrastrukture /

Ministry of Environment, Spatial Planning and Infrastructure

AGJENCIA KADASTRALE E KOSOVES / KATASTARSKA AGENCIJA KOSOVA / KOSOVO CADASTRAL AGENCY

CERTIFIKATË / CERTIFIKAT / CERTIFICATE

NJËSIA KADASTRALE / KATASTARSKA JEDINICA / CADASTRAL UNIT : P-71712046-00212-7

Numri i lëndës / Broj Predmet / Case Referent Number: 08-942/06-0088267/23
Data dhe koha e tëshimit / Datum i vrene izdavanja / Date and time of submission: 18.12.2023 - 15:32
Komuna / Opština / Municipality: PODUJEVË / PODUJEVO / PODUJEVE
Zona kadastrale / Katastarska Zona / Cadastral Zone: Livadice / Livadica / Livadice
Zyra Kadastrale Komunale / Opštinska Katastarska Kancelarija / Municipal Cadastral Office: PODUJEVË / PODUJEVO / PODUJEVE

A. TË DHËNAT PËR NJËSINË KADASTRALE / PODACI O KATASTARSKOJ JEDINICI / CADASTRAL UNIT DATA

Numri i njësise kadastrale Broj katastarske jedinice Cad. Unit. No.	Lloji i njësise Vrsta Jedinice Unit Type	Lloji i pronës Vrsta imovine Property Type	Zona U/R G/S U/R	Sipërfaqja Površina Area (m ²)	Përkthim Opis Description	Krijuar më datën Uradjeno na dan Created On	Azhuruar Azurirano Updated
P-71712046-00212-7	PARCELE / PARCELA / PARCEL	Pronë private / Privately owned Land	Rural	351	7/18	30.05.2018	07.06.2018

A.1 ADRESA E NJËSISË KADASTRALE / ADRESA KATASTARSKE JEDINICE / CADASTRAL UNIT ADDRESS

Vendi i quajtur Mesto zvano Called place	Kodi Postal Poštanski Kod Postal Code	Emri i rrugës Naziv ulice Street name	Krijuar më datën Uradjeno na dan Created On	Azhuruar Azurirano Updated
FUSHA E LIVADICES			30.05.2018	07.06.2018



A2 LLOJI I SHFRYTËZIMIT / VRSTA KORISCENJA / TYPE OF USE

Numri Nr/roj Number	Lloji i shfrytëzimit të parcelës Vrsta koriscenja parcelë Parcel Type Of Use	Shfrytëzimi aktual i parcelës Trenutno koriscenje parcelë Parcel Current Use	Kualiteti i klasës Kvaliteti klase Quality Class	Sipërfaqja (m ²) Površina (m ²) Area (m ²)
1	Infrastruktura/Infrastruktura/Infrastructure	Rrugë Private/Private/Par/Private/Road		351

B. PRONARI/POSEDUESI - VLASNIK/DRŽALAC - OWNER/POSSESSOR

Të drejtat Prava Rights	Emri Ime Name	Nr. personal Liceni broj ID. No.	Vendbanimi Prebivaliste Resident	Kodi postai Poštanski kod Postal code	Hollësitë e adresës Pojednostri adrese Address details	Pjesa e pronës Deo imovine Share quota	Pershkrimi Opis Description	Azhuruar Azurirano Updated
Poseletin individual / Individualna Drzavina / Single possessor	Hasani Mensur (Enver)	1019922487	PODUEVE / PODUEVE / PODUEVE /		Kr.Hasan Poshitina	1/1	285.2019	05.08.2019



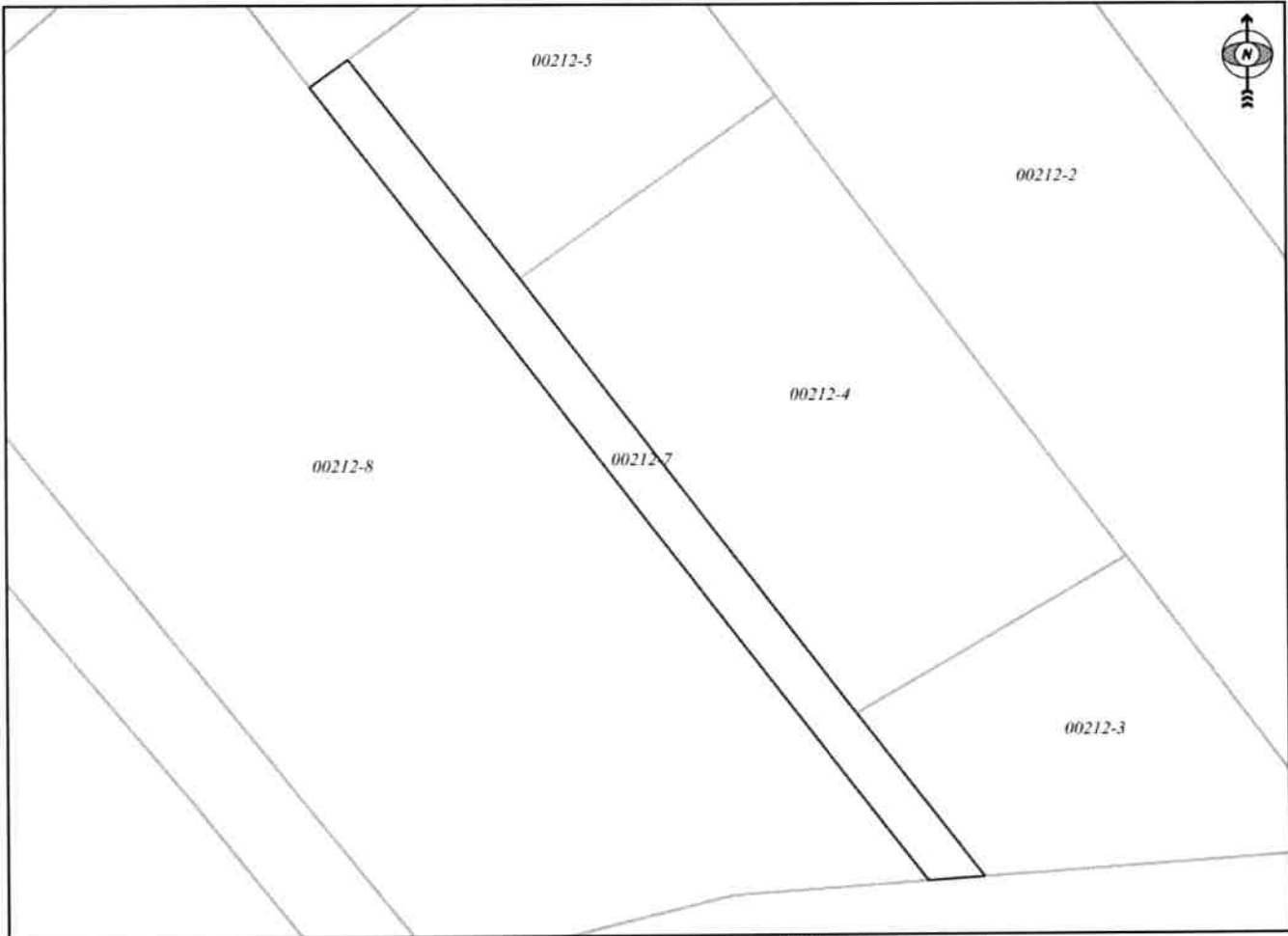
REPUBLIKA E KOSOVËS / REPUBLIKA KOSOVA / REPUBLIC OF KOSOVO
QEVERIA E KOSOVËS / VLADA KOSOVA / GOVERNMENT OF KOSOVA
MINISTRIA E MJEDISIT, PLANIFIKIMIT HAPËSINOR DHE INFRASTRUKTURËS
MINISTARSTVO ŽIVOTNE SREDINE, PROSTORNOG PLANIRANJA I INFRASTRUKTURE
MINISTRY OF ENVIRONMENT, SPATIAL PLANNING AND INFRASTRUCTURE

AGJENCIA KADASTRALE E KOSOVËS/ KATASTARSKA AGENCIJA KOSOVA/ KOSOVA CADASTRAL AGENCY

KOPJA E PLANIT / KOPIJA PLANA / COPY PLAN


Zyra Kadastrale Komunale/ Opštinska Katastarska Kancelarija /Municipal Cadastral Office : PODUJEVË
Zona Kadastrale / Katastarska Zona / Cadastral Zone: Livadiçë

Njësia/Jedinica/Unit	Tipi/Vrsta/Type	Sipërfaqja/Povšina/Area m ²
P-71712046-00212-7	Parcelë / Parcela / Parcel	351



Shkalla/Razmera/Scale: 1:578

Punoi/Obradio/Created: Labinot

Nënshkrimi/Potpis/Signature: 

Shënim/Beleška/Note:

Data/ Data/Date: 19.12.2023

Koha/ Vreme/ Time: 01:25:52





Republika e Kosovës

Republica Kosovo-Republic of Kosovo

Qeveria - Vlada - Government

Ministria e Mjedisit, Planifikimit Hapësinor dhe Infrastrukturës / Ministarstvo Životne Sredine, Prostornog Planiranja i Infrastrukture /
Ministry of Environment, Spatial Planning and Infrastructure
AGJENCIA KADASTRALE E KOSOVËS / KATASTARSKA AGENCIJA KOSOVA / KOSOVO CADASTRAL AGENCY

CERTIFIKATË / CERTIFICATE

NJËSIA KADASTRALE / KATASTARSKA JEDINICA / CADASTRAL UNIT : P-71712046-00212-6

Numri i lëndës / Broj Predmet / Case Referent Number: 08-942/06-0088267/23
Data dhe koha e lëshimit / Datum i vreme Izdavanja / Date and time of submission: 18.12.2023 - 15:32
Komuna / Opština / Municipality: PODUJEVË / PODUJEVO / PODUJEVË
Zona kadastrale / Katastarska Zona / Cadastral Zone: Livadice / Livadica / Livadice
Zyra Kadastrale Komune / Opštinska Katastarska Kancelarija / Municipal Cadastral Office: PODUJEVË / PODUJEVO / PODUJEVË

A. TË DHËNAT PËR NJËSINË KADASTRALE / PODACI O KATASTARSKOJ JEDINICI / CADASTRAL UNIT DATA

Numri i njësise kadastrale Broj katastarske jedinice Cad. Unit. No.	Lloji i njësise Vrsta Jedinice Unit Type	Lloji i pronësisë Vrsta imovine Property Type	Zona U/R G/S U/R	Sipërfaqja Površina Area (m ²)	Përshkrim Opis Description	Krijuar më datën Uradjeno na dan Created On	Azhuruar Azurirano Updated
P-71712046-00212-6	PARCELE / PARCELA / PARCEL	Prone private / Privatno imovina / Privately owned Land	Rural	641	7/18	30.05.2018	07.06.2018

A.1 ADRESA E NJËSISË KADASTRALE / ADRESA KATASTARSKE JEDINICE / CADASTRAL UNIT ADDRESS

Vendi i kualifur Mesto zvano Called place	Kodi Postal Poštanski Kod Postal Code	Emri i rrugës Naziv ulice Street name	Krijuar më datën Uradjeno na dan Created On	Azhuruar Azurirano Updated
FUSHA E LIVADICËS			30.05.2018	07.06.2018



A2 LLOJË SHFRYTËZIMIT / VRSTA KORISCENJA / TYPE OF USE

Numri Broti Number	Lloji i shfrytëzimit të parcelës Vrsta koriscenja parcelë Parcel Type Of Use	Shfrytëzimi aktual i parcelës Trenutino koriscenje parcelë Parcel Current Use	Kualiteti i klasës Kualiteti i klasës Quality Class	Sipërfaqja Površina Area (m ²)
1	Bujqësore-Poljoprivredno/Agriculture	Arë/Shee/Arable	Arë E Klasës 4/Nivë 4 Klasse/4th Class Arable Land	641

B. PRONARI/POSEDEUESI - VLASNIK/DRŽALAC - OWNER/POSSESSOR

Të drejtat Prava Rights	Emri Ismi Name	Nr. personal Licenç bnoj ID. No.	Vendbanimi Prebivaliste Resident	Kodi postar Postanski kod Postal code	Hollësitë e adresës Pojednostni adrese Address details	Pjesë e pronës Dio imovine Share quota	Pershkrimi Opis Description	Azhuruar Azurirano Updated
Posejedin individual / Individualna Drzavina / Single possessor	Hasani Mensur (Enver)	1019922487	PODULJEVE / PODULJEVO / PODULJEVE /		Rr:Hasan Trishina	1/1	285/2019	05.08.2019



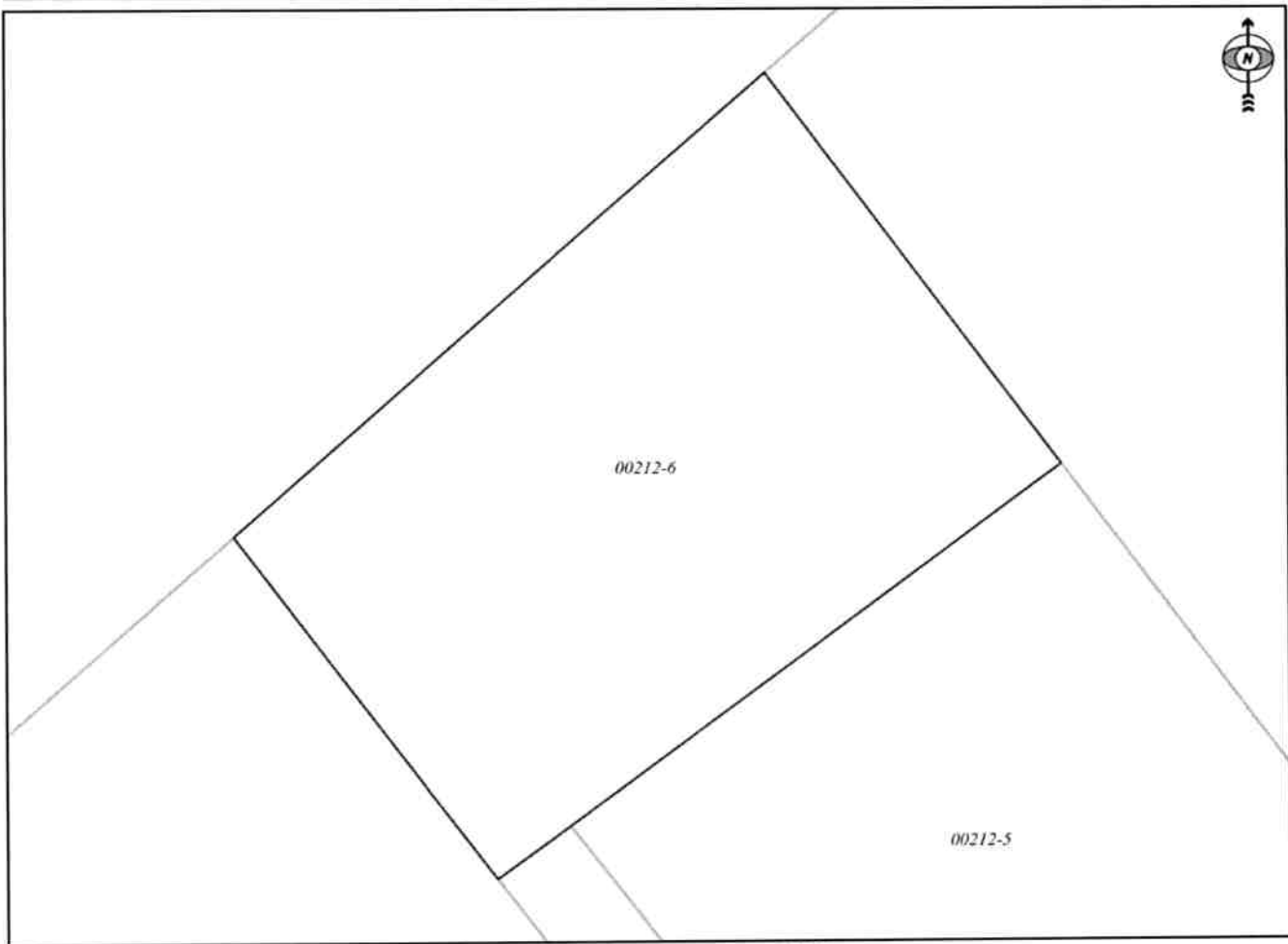
REPUBLIKA E KOSOVËS / REPUBLIKA KOSOVA / REPUBLIC OF KOSOVO
QEVERIA E KOSOVËS / VLADA KOSOVA / GOVERNMENT OF KOSOVA
MINISTRIA E MJEDISIT, PLANIFIKIMIT HAPËSINOR DHE INFRASTRUKTURËS
MINISTARSTVO ŽIVOTNE SREDINE, PROSTORNOG PLANIRANJA I INFRASTRUKTURE
MINISTRY OF ENVIRONMENT, SPATIAL PLANNING AND INFRASTRUCTURE

AGJENCIA KADASTRALE E KOSOVËS/ KATASTARSKA AGENCIJA KOSOVA/ KOSOVA CADASTRAL AGENCY

KOPJA E PLANIT / KOPIJA PLANA / COPY PLAN


Zyra Kadastrale Komunale/ Opštinska Katastarska Kancelarija /Municipal Cadastral Office : PODUJEVË
Zona Kadastrale / Katastarska Zona / Cadastral Zone: Livadicë

Njësia/Jedinica/Unit	Tipi/Vrsta/Type	Sipërfaqja/Povšina/Area m ²
P-71712046-00212-6	Parcelë / Parcela / Parcel	641



Shkalla/Razmera/Scale: 1:303


Punoi/Obradio/Created: Labinot

Nënshkrimi/Potpis/Signature: 

Shënim/Beleška/Note:

Data/ Data/Date: 19.12.2023

Koha/ Vreme/ Time: 01:40:37







Republika e Kosovës
Republika Kosovo-Republic of Kosovo
Qeveria - Vlada - Government

Ministria e Mjedisit, Planifikimit Hapësinor dhe Infrastrukturës / Ministarstvo Životne Sredine, Prostornog Planiranja i Infrastrukture /
Ministry of Environment, Spatial Planning and Infrastructure
AGJENCIA KADASTRALE E KOSOVËS / KATASTARSKA AGENCIJA KOSOVA / KOSOVO CADASTRAL AGENCY

CERTIFIKATË / CERTIFIKAT / CERTIFICATE

NJËSIA KADASTRALE / KATASTARSKA JEDINICA / CADASTRAL UNIT : P-71712046-00212-5

Numri i lëndës / Broj Predmet / Case Referent Number: 08-942/06-0088267/23
Data dhe koha e lëshimit / Datum i vreme izdavanja / Date and time of submission: 18.12.2023 - 15:32
Komuna / Opština / Municipality: PODUJEVË / PODUJEVO / PODUJEVË
Zona kadastrale / Katastarska Zona / Cadastral Zone: Livadice / Livadica / Livadice
Zyra Kadastrale Komunale / Opštinska Katastarska Kancelarija / Municipal Cadastral Office: PODUJEVË / PODUJEVO / PODUJEVË

A. TË DHËNAT PËR NJËSINË KADASTRALE / PODACI O KATASTARSKOJ JEDINICI / CADASTRAL UNIT DATA

Numri i njësise kadastrale Broj katastarske jedinice Cad. Unit. No.	Lloji i njësise Vrsta jedinice Unit Type	Lloji i pronës Vrsta imovine Property Type	Zona U/R G/S U/R	Sipërfaqja Površina Area (m ²)	Pershkrim Opis Description	Krijuar më datën Uradjeno na dan Created On	Azhuruar Azurirano Updated
P-71712046-00212-5	PARCELË / PARCELA / PARCEL	Pronë private / Privatna imovina / Privately owned Land	Rural	641	7/18	30.05.2018	07.06.2018

A.1 ADRESA E NJËSISË KADASTRALE / ADRESA KATASTARSKE JEDINICE / CADASTRAL UNIT ADDRESS

Vendi i quajtur Mesto zvano Called place	Kodi Postal Poštanski Kod Postal Code	Emri i rrugës Naziv ulice Street name	Krijuar më datën Uradjeno na dan Created On	Azhuruar Azurirano Updated
FUSHA E LIVADICES			30.05.2018	07.06.2018



K2 LLOJI I SHFRYTËZIMIT / VRSTA KORISCENJA / TYPE OF USE

Numri Broj Number	Lloji i shfrytëzimit të parcelës Vrsta koriscenja parcelle Parcel Type Of Use	Shfrytëzimi aktual i parcelës Trenutino koriscenje parcelle Parcel Current Use	Kualiteti i klasës Kualiteti i klasës Quality Class	Sipërfaqja Površina Area (m ²)
1	Bujqësori/Pojtoprvredna/Agriculture	Aratë/Nivë/Arable	Arë E Klasës 4/Nivë 4 Klasse/4th Class Arable Land	641

B. PRONARI/POSEDESI - VLASNIK/DRŽALAC - OWNER/POSSESSOR

Të drejtat Prava Rights	Emri Imer Name	Nr. personal Licni broj ID. No.	Vendbanimi Prebivaliste Resident	Kodi postar Poštanski kod Postal code	Hollësitë e adresës Pojedinaosti adrese Address details	Pjesa e pronës Dio imovine Share quota	Përshkrimi Opis Description	Azhuruar Azurirano Updated
Posëdimit individual / Individualna Drzavina / Single possessor	Hasani Mensur (Enver)	1019922487	PODUIJEVO / PODUIJEVO		Rr.Hasan Prishtina	1/1	285/2019	05.08.2019



REPUBLIKA E KOSOVËS / REPUBLIKA KOSOVA / REPUBLIC OF KOSOVO
QEVERIA E KOSOVËS / VLADA KOSOVA / GOVERNMENT OF KOSOVA
MINISTRIA E MJEDISIT, PLANIFIKIMIT HAPËSINOR DHE INFRASTRUKTURËS
MINISTARSTVO ŽIVOTNE SREDINE, PROSTORNOG PLANIRANJA I INFRASTRUKTURE
MINISTRY OF ENVIRONMENT, SPATIAL PLANNING AND INFRASTRUCTURE

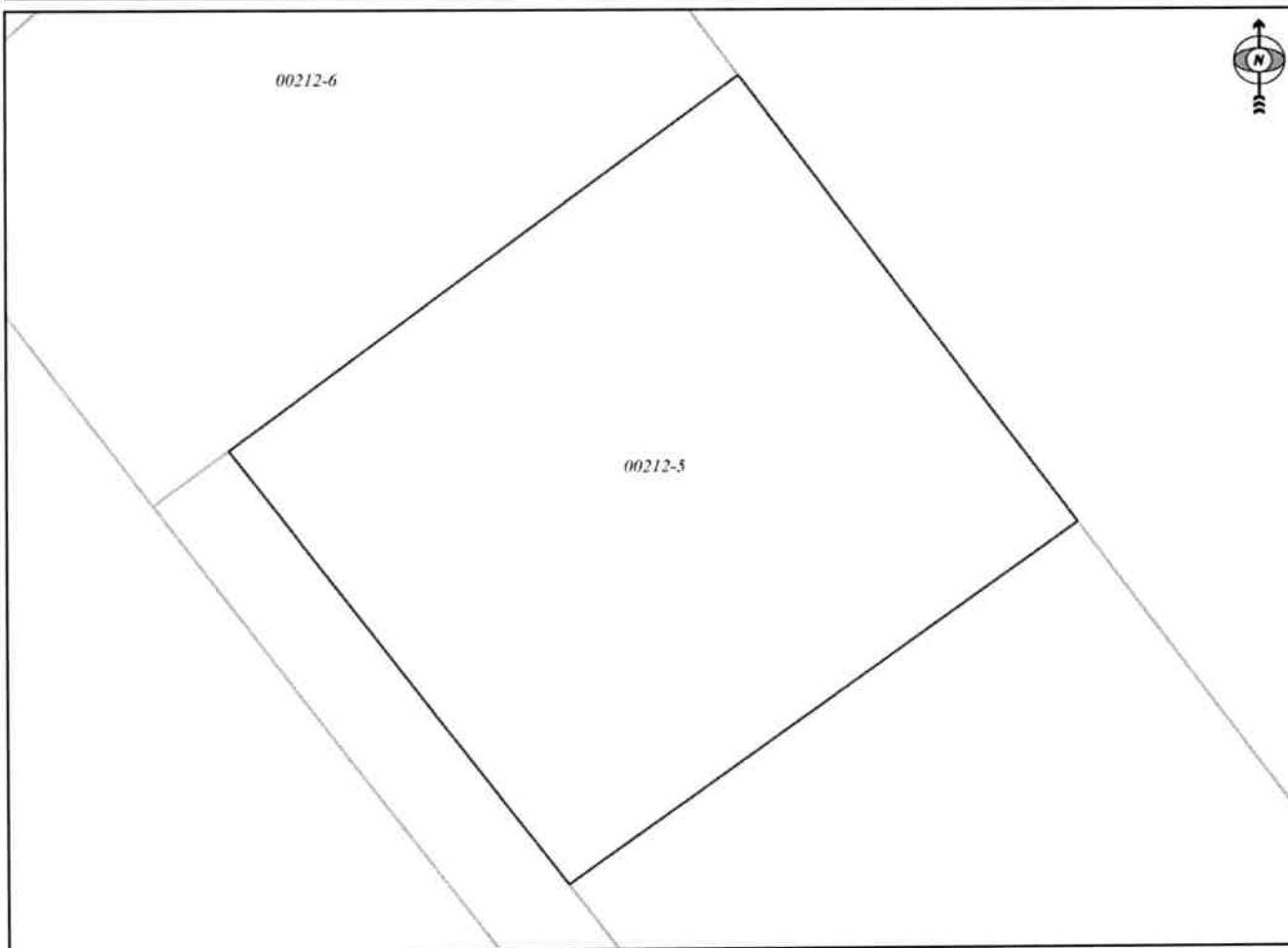
AGJENCIA KADASTRALE E KOSOVËS/ KATASTARSKA AGENCIJA KOSOVA/ KOSOVA CADASTRAL AGENCY

KOPJA E PLANIT / KOPIJA PLANA / COPY PLAN

Zyra Kadastrale Komunale/ Opštinska Katastarska Kancelarija /Municipal Cadastral Office : **PODUJEVË**


Zona Kadastrale / Katastarska Zona / Cadastral Zone: **Livadicë**

Njësia/Jedinica/Unit	Tipi/Vrsta/Type	Sipërfaqja/Povšina/Area m ²
P-71712046-00212-5	Parcelë / Parcela / Parcel	641



Shkalla/Razmera/Scale: 1:294

Punoi/Obradio/Created: Labinot

Nënshkrimi/Potpis/Signature: 

Shënim/Beleška/Note:





Republika e Kosovës

Republika Kosovo-Republic of Kosovo

Qeveria - Vlada - Government

Ministria e Mjedisit, Planifikimit, Hapësirës dhe Infrastrukturës / Ministarstvo Životne Sredine, Prostornog Planiranja i Infrastrukture /

Ministry of Environment, Spatial Planning and Infrastructure

AGJENCIA KADASTRALE E KOSOVËS / KATASTARSKA AGENCIJA KOSOVA / KOSOVO CADASTRAL AGENCY

CERTIFIKATË / CERTIFIKAT / CERTIFICATE

NJËSIA KADASTRALE / KATASTARSKA JEDINICA / CADASTRAL UNIT : P-71712046-00212-4

Numri i lëndës / Broj Predmet / Case Referent Number: 08-942/06-0088267/23
Data dhe koha e lëshimit / Datum i vreme izdavanja / Date and time of submission: 18.12.2023 - 15:32
Komuna / Opština / Municipality: PODUJEVË / PODUJEVO / PODUJEVË
Zona kadastrale / Katastarska Zona / Cadastral Zone: Livadice / Livadica / Livadice
Zyra Kadastrale Komunale / Opštinska Katastarska Kancelarija / Municipal Cadastral Office: PODUJEVË / PODUJEVO / PODUJEVË

A. TË DHËNAT PËR NJËSINË KADASTRALE / PODACI O KATASTARSKOJ JEDINICI / CADASTRAL UNIT DATA

Numri i njësisë kadastrale Broj katastarske jedinice Cad. Unit. No.	Lloji i njësisë Vrsta Jedinice Unit Type	Lloji i pronës Vrsta imovine Property Type	Zona U/R GIS U/R	Sipërfaqja Površina Area (m ²)	Pershkrim Opis Description	Krijuar më datën Uradjeno na dan Created On	Azhuruar Azurirano Updated
P-71712046-00212-4	PARCELE / PARCELA / PARCEL	Pronë private / Privately owned Land	Rural	1282	7/18	30.05.2018	07.06.2018

A.1 ADRESA E NJËSISË KADASTRALE / ADRESA KATASTARSKE JEDINICE / CADASTRAL UNIT ADDRESS

Vendi i kualifur Mesto zvano Called place	Kodi Postal Poštanski Kod Postal Code	Emri i rrugës Naziv ulice Street name	Krijuar më datën Uradjeno na dan Created On	Azhuruar Azurirano Updated
FUSHA E LIVADICES			30.05.2018	07.06.2018



A2 LLOJI I SHFRYTËZIMIT / VRSTA KORISCENJA / TYPE OF USE

Numbri i parcesë / Parcel Number	Lloji i shfrytëzimit të parcesë / Vrsta koriscenje parcelle / Parcel Type of Use	Shfrytëzimi aktual i parcesë / Trenutno koriscenje parcelle / Parcel Current Use	Kualiteti i klasisë / Kvalitet Klase / Quality Class	Sipërfaqja (m ²) / Površina (m ²) / Area
1	Bujqësori/Poljoprivreda/Agriculture	Arat/Nive/Arable	Arë E Klasisë 4/Nivë 4 Klase/4th Class Arable Land	1282

B. PRONARI/POSEDUESI - VLASNIK/DRŽALAC - OWNER/POSSESSOR

Të drejtat e Prava Rights	Emri i Ime Name	Nr. personal i licencës / ID. No.	Vendbanimi / Prehivaliste Resident	Kodi postar / Poštanski kod Postal code	Adresa e adresës / Pojednostavna adresa Address details	Pjesa e pronës / Dee imovine Share quota	Pershkrimi / Opis Description	Azhuruar / Azurirano Updated
Posedim individual / Individualna Drazavina / Single possessor	Hasani Mensur (Enver)	1019922487	PODJEVE / PODJEVO / PODJEVE /		Rr.Hasan Prishtina	1/1	285/2019	05.08.2019



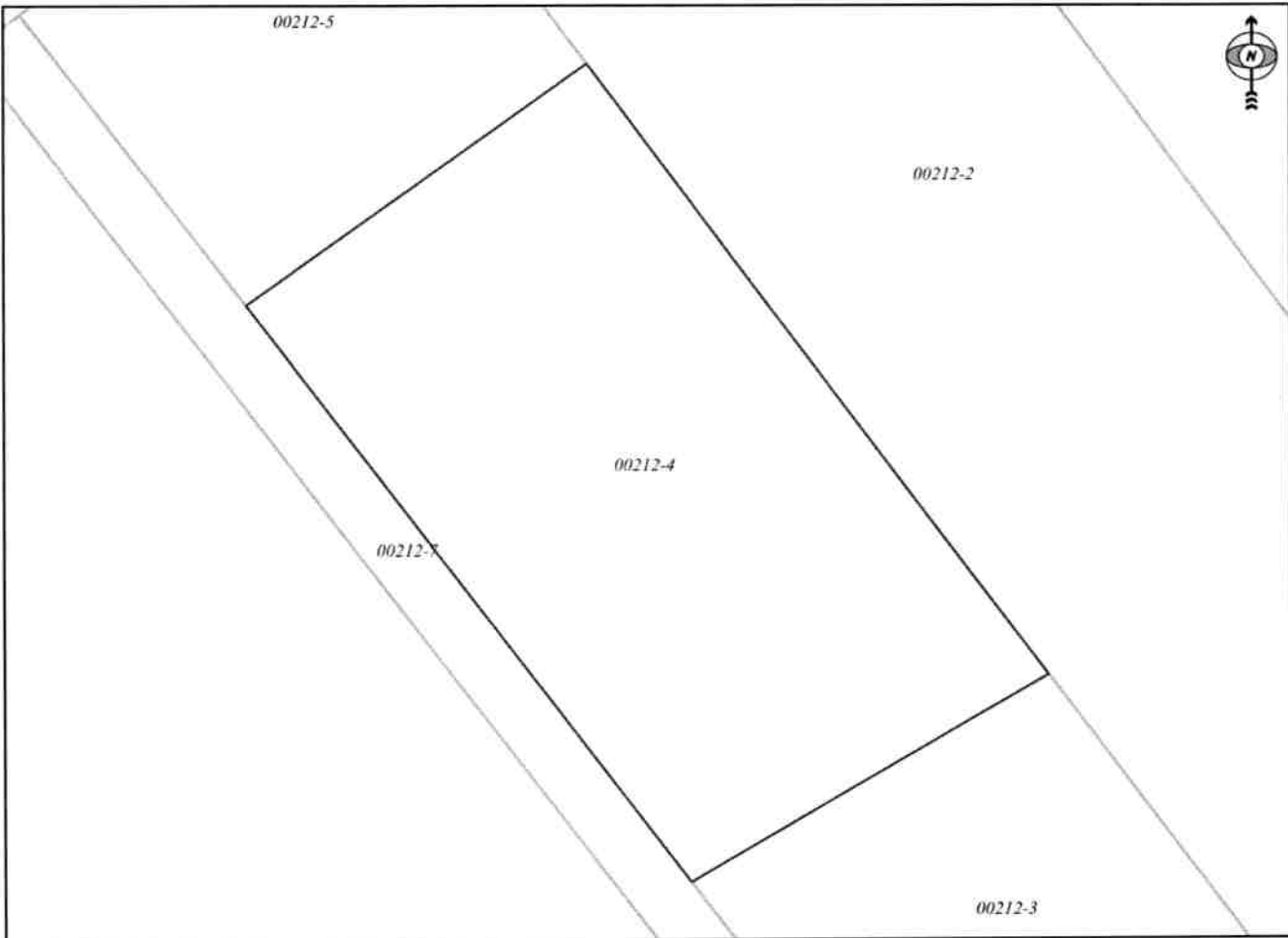
REPUBLIKA E KOSOVËS / REPUBLIKA KOSOVA / REPUBLIC OF KOSOVO
QEVERIA E KOSOVËS / VLADA KOSOVA / GOVERNMENT OF KOSOVA
MINISTRIA E MJEDISIT, PLANIFIKIMIT HAPËSINOR DHE INFRASTRUKTURËS
MINISTARSTVO ŽIVOTNE SREDINE, PROSTORNOG PLANIRANJA I INFRASTRUKTURE
MINISTRY OF ENVIRONMENT, SPATIAL PLANNING AND INFRASTRUCTURE

AGJENCIA KADASTRALE E KOSOVËS/ KATASTARSKA AGENCIJA KOSOVA/ KOSOVA CADASTRAL AGENCY

KOPJA E PLANIT / KOPIJA PLANA / COPY PLAN

Zyra Kadastrale Komunale/ Opštinska Katastarska Kancelarija /Municipal Cadastral Office : **PODUJEVË**
Zona Kadastrale / Katastarska Zona / Cadastral Zone: **Livadicë**

Njësia/Jedinica/Unit	Tipi/Vrsta/Type	Sipërfaqja/Povšina/Area m ²
P-71712046-00212-4	Parcelë / Parcela / Parcel	1282



Shkalla/Razmera/Scale: 1:438

Punoi/Obradio/Created: Labinot

Nënshkrimi/Potpis/Signature: _____

Shënim/Beleška/Note:



Data/ Data/Date: 19.12.2023

Koha/ Vreme/ Time: 01:38:46



Republika e Kosovës
Republika Kosovo-Republic of Kosovo
Qeveria - Vlada - Government

Ministria e Mjedisit, Planifikimit Hapësinor dhe Infrastrukturës / Ministarstvo Životne Sredine, Prostornog Planiranja i Infrastrukture /
Ministry of Environment, Spatial Planning and Infrastructure
AGJENCIA KADASTRALE E KOSOVËS / KATASTARSKA AGENCIJA KOSOVA / KOSOVO CADASTRAL AGENCY

CERTIFIKATË / CERTIFIKAT / CERTIFICATE

NJËSIA KADASTRALE / KATASTARSKA JEDINICA / CADASTRAL UNIT : P-71712046-00212-3

Numri i lëndës / Broj Predmet / Case Referent Number: Data dhe koha e lëshimit / Datum i vrene izdavanja / Date and time of submission: Komuna / Opština / Municipality: Zona kadastrale / Katastarska Zona / Cadastral Zone: Zyra Kadastrale Komunale / Opštinska Katastarska Kancelarija / Municipal Cadastral Office:	08-942/06-0088267/23 18.12.2023 - 15:32 PODUJEVË / PODUJEVO / PODUJEVË Livadicë / Livadica / Livadiće PODUJEVË / PODUJEVO / PODUJEVË
--	--

A. TË DHËNAT PËR NJËSINË KADASTRALE / PODACI O KATASTARSKOJ JEDINICI / CADASTRAL UNIT DATA

Numri i njësisë kadastrale Broj katastarske jedinice Cad. Unit. No.	Lloji i njësisë Vrsta Jedinice Unit Type	Lloji i pronës Vrsta imovine Property Type	Zona U/R GIS U/R	Sipërfaqja Površina Area (m ²)	Pershkrim Opis Description	Krijuar më datën Uradjeno na dan Created On	Azhuruar Azurirano Updated
P-71712046-00212-3	PARCELË / PARCELA / PARCEL.	Pronë private / Privatna imovina / Privately owned Land	Rural	641	7/18	30.05.2018	07.06.2018

A.1 ADRESA E NJËSISË KADASTRALE / ADRESA KATASTARSKE JEDINICE / CADASTRAL UNIT ADDRESS

Vendi i qatituar Mesto zvano Called place	Kodi Postal Poštanski Kod Postal Code	Emri i rrugës Naziv ulice Street name	Krijuar më datën Uradjeno na dan Created On	Azhuruar Azurirano Updated
FUSHA E LIVADICËS			30.05.2018	07.06.2018



A2 LLOJI I SHFRYTËZIMIT / VRSTA KORISCENJA / TYPE OF USE

Numeri i Proje Number	Lloji i shfrytëzimit të parcelës Vrsta koriscenja parcelle Parcel Type Of Use	Shfrytëzimi aktual i parcelës Trenutno koriscenje parcelle Parcel Current Use	Kualiteti i Klasesë Kualiteti Klase Quality Class	Sipërfaqja Površina Area (m ²)
1	Bujqësore/Polloptovredno Agriculture	Arat/Nive/Arable	Ate E Klasesë 4/Nive 4 Klase-4th Class Arable Land	641

B. PRONARI/POSEDESI - VLASNIK/DRŽALAC - OWNER/POSSESSOR

Te drejtat Prava Rights	Emri Icme Name	Nr. personal Lieni broj ID. No.	Vendbanimi Prebivaliste Resident	Kodi postal Poštanski kod Postal code	Illojesitë e adresës Poplodnostni adrese Address details	Pjesa e pronës Dio imovine Share quata	Pershkrimi Opis Description	Azhuruar Azurirano Updated
Poseidim individual / Individualna Drazavina / Single possessor	Hasani Mensur (Enver)	1019922487	PODILJEVE / PODILJEVO PODILJEVE		Rr.Hasim Prishtina	1/1	285/2019	05.08.2019



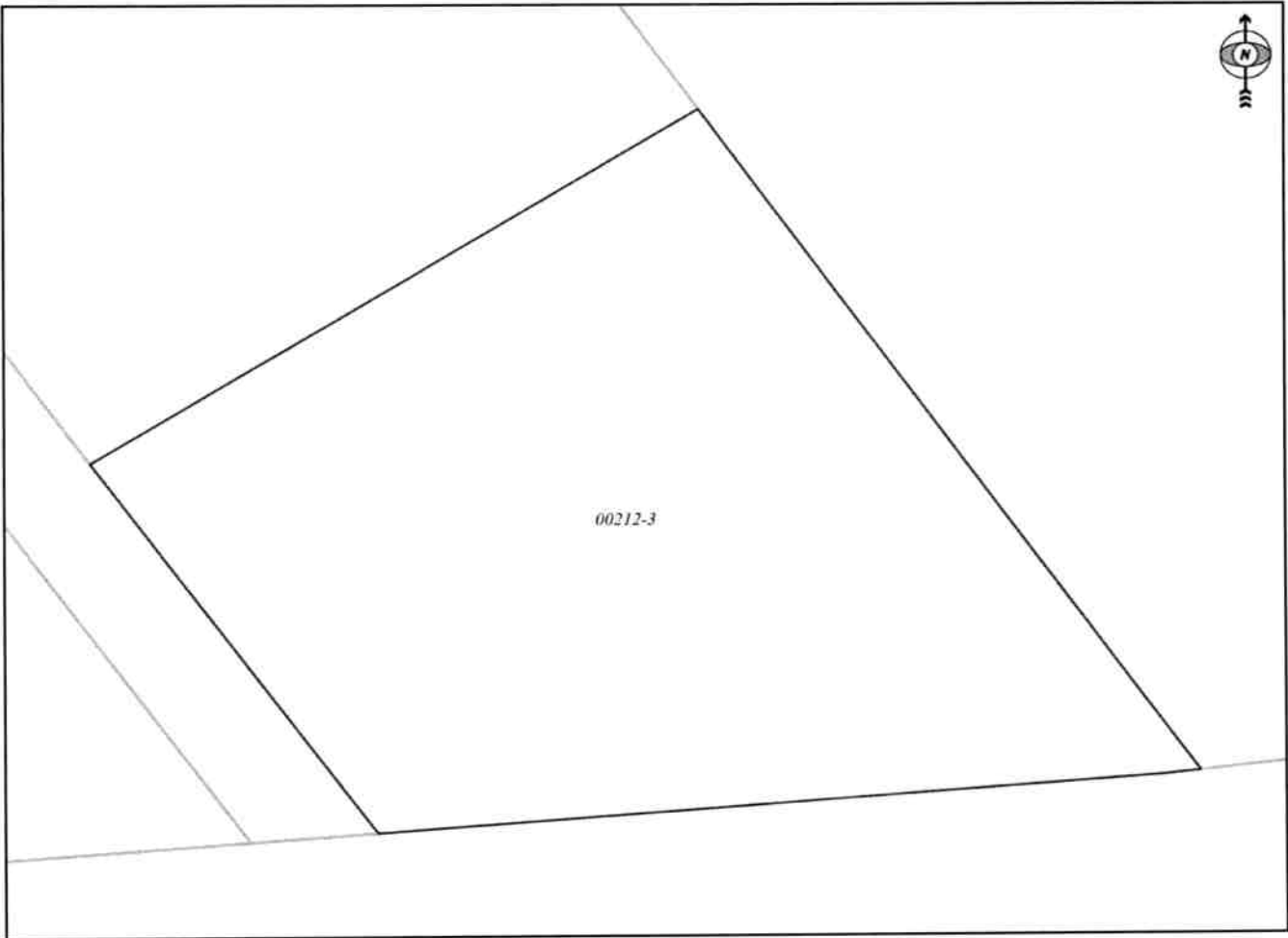
REPUBLIKA E KOSOVËS / REPUBLIKA KOSOVA / REPUBLIC OF KOSOVO
QEVERIA E KOSOVËS / VLADA KOSOVA / GOVERNMENT OF KOSOVA
MINISTRIA E MJEDISIT, PLANIFIKIMIT HAPËSINOR DHE INFRASTRUKTURËS
MINISTARSTVO ŽIVOTNE SREDINE, PROSTORNOG PLANIRANJA I INFRASTRUKTURE
MINISTRY OF ENVIRONMENT, SPATIAL PLANNING AND INFRASTRUCTURE

AGJENCIA KADASTRALE E KOSOVËS/ KATASTARSKA AGENCIJA KOSOVA/ KOSOVA CADASTRAL AGENCY

KOPJA E PLANIT / KOPIJA PLANA / COPY PLAN

Zyra Kadastrale Komunale/ Opštinska Katastarska Kancelarija /Municipal Cadastral Office : **PODUJEVË**
Zona Kadastrale / Katastarska Zona / Cadastral Zone: **Livadicë**

Njësia/Jedinica/Unit	Tipi/Vrsta/Type	Sipërfaqja/Povšina/Area m ²
P-71712046-00212-3	Parcelë / Parcela / Parcel	641



Shkalla/Razmera/Scale: 1:256

Punoi/Obradio/Created: Labinot

Nënshkrimi/Potpis/Signature: 

Shënim/Beleška/Note:



Data/ Data/ Date: 19.12.2023

Koha/ Vreme/ Time: 01:37:47



Republika e Kosovës

Republica Kosovo-Republic of Kosovo

Qeveria - Vlada - Government

Ministria e Mjedisit, Planifikimit Hapësinor dhe Infrastrukturës / Ministarstvo Životne Sredine, Prostornog Planiranja i Infrastrukture /

Ministry of Environment, Spatial Planning and Infrastructure

AGJENCIA KADASTRALE E KOSOVËS / KATASTARSKA AGENCIJA KOSOVA / KOSOVO CADASTRAL AGENCY

CERTIFIKATË / CERTIFIKAT / CERTIFICATE

NJËSIA KADASTRALE / KATASTARSKA JEDINICA / CADASTRAL UNIT : P-71712046-00503-1

Numri i lëndës / Broj Predmet / Case Referent Number:

08-942/06-0088267/23

Data dhe koha e lëshimit / Datum i vreme izdavanja / Date and time of submission:

18.12.2023 - 15:33

Komuna / Opština / Municipality:

PODUEJVË / PODUEJEVO / PODUEVÉ

Zona kadastrale / Katastarska Zona / Cadastral Zone:

Livadiçë / Livadica / Livadič

Zyra Kadastrale Komunale / Opštinska Katastarska Kancelarija / Municipal Cadastral Office:

PODUEJVË / PODUEJEVO / PODUEVÉ

A. TË DHËNAT PËR NJËSINË KADASTRALE / PODACI O KATASTARSKOJ JEDINICI / CADASTRAL UNIT DATA

Numri i njësisë kadastrale Broj katastarske jedinice Cad. Unit. No.	Lloji i njësisë Vrsta jedinice Unit Type	Lloji i pronës Vrsta imovine Property Type	Zona U/R G/S U/R	Sipërfaqja Površina Area (m ²)	Përshkrim Opis Description	Krijuar më datën Uradjeno na dan Created On	Azhuruar Ažurirano Updated
P-71712046-00503-1	PARCELË / PARCELA / PARCEL.	Pronë private / Privatno imovina / Privately owned Land	Rural	15832	2/19	27.03.2019	

A.1 ADRESA E NJËSISË KADASTRALE / ADRESA KATASTARSKE JEDINICE / CADASTRAL UNIT ADDRESS

Vendi i kualtur Mesto zvanio Called place	Kodi Postal Poštanski kod Postal Code	Emri i rrugës Naziv ulice Street name	Krijuar më datën Uradjeno na dan Created On	Azhuruar Ažurirano Updated
FUSHA E LIVADIÇËS			27.03.2019	



A.2 LLOJTI I SHFRYTËZIMIT / VRSTA KORISCENJA / TYPE OF USE

Numri Broj Number	Lloji i shfrytëzimit të parcelës Vrsta koriscenja parcelë Parcel Type Of Use	Shfrytëzimi aktual i parcelës Trenutno koriscenje parcelë Parcel Current Use	Kualiteti i Klases Kvaliteti Klase Quality Class	Sipërfaqja Površina Area (m ²)
1	Bujqësori/Poljoprivredno Agriculture	Arabi/Nivje/Arable	Arë E Klases 5/Nivja 5 Klase 5th Class Arable Land	15832

B. PRONARI/POSEDUESI - VLASNIK/DRŽALAC - OWNER/POSSESSOR

Te drejtat Prava Rights	Emri Ime Name	Nr. personal Iceni broj ID. No.	Vendbanimi Prebivaliste Resident	Kodi posttal Poštanski kod Postal code	Hollësitë e adresës Početnost adrese Address details	Pjesa e pronës Dio imovine Share quota	Pershkrimi Opis Description	Azhuruar Azurirano Updated
Posedim individual / Individuálna Drazina / Simple possessor	Agim H. Behluli B.L.	810428228	PODULJEVE / PODULJEVO / PODJEVE /		. Ab Ajuti	1/1	6 2021	24.05.2021



REPUBLIKA E KOSOVËS / REPUBLIKA KOSOVA / REPUBLIC OF KOSOVO
QEVERIA E KOSOVËS / VLADA KOSOVA / GOVERNMENT OF KOSOVA
MINISTRIA E MJEDISIT, PLANIFIKIMIT HAPËSINOR DHE INFRASTRUKTURËS
MINISTARSTVO ŽIVOTNE SREDINE, PROSTORNOG PLANIRANJA I INFRASTRUKTURE
MINISTRY OF ENVIRONMENT, SPATIAL PLANNING AND INFRASTRUCTURE

AGJENCIA KADASTRALE E KOSOVËS/ KATASTARSKA AGENCIJA KOSOVA/ KOSOVA CADASTRAL AGENCY

KOPJA E PLANIT / KOPIJA PLANA / COPY PLAN

Zyra Kadastrale Komunale/ Opštinska Katastarska Kancelarija /Municipal Cadastral Office : PODUJEVË
Zona Kadastrale / Katastarska Zona / Cadastral Zone: Livadicë

Njësia/Jedinica/Unit	Tipi/Vrsta/Type	Sipërfaqja/Povšina/Area m ²
P-71712046-00503-1	Parcelë / Parcela / Parcel	15832



Shkalla/Razmera/Scale: 1:1964

Punoi/Obradio/Created: Labinot

Nënshkrimi/Potpis/Signature: 

Shënim/Beleška/Note:



Data/ Datum/ Date: 19.12.2023

Koha/ Vremer/ Time: 01:33:10



Republika e Kosovës

Republika Kosovo-Republic of Kosovo

Qeveria - Vlada - Government

Ministria e Mjedisit, Planifikimit Hapësinor dhe Infrastrukturës / Ministarstvo Životne Sredine, Prostornog Planiranja i Infrastrukture /

Ministry of Environment, Spatial Planning and Infrastructure

AGJENCIA KADASTRALE E KOSOVES / KATASTARSKA AGENCIJA KOSOVA / KOSOVO CADASTRAL AGENCY

CERTIFIKATË / CERTIFIKAT / CERTIFICATE

NJËSIA KADASTRALE / KATASTARSKA JEDINICA / CADASTRAL UNIT : P-71712046-00503-2

Numri i lëndës / Broj Predmet / Case Referent Number:

08-942/06-0088267/23

Data dhe koha e lëshimit / Datum i vreme izdavanja / Date and time of submission:

18.12.2023 - 15:34

Komuna / Opština / Municipality:

PODUEJEVË / PODUEJEVO / PODUEJE

Zona kadastrale / Katastarska Zona / Cadastral Zone:

Livadiç / Livadica / Livadiç

Zyra Kadastrale Komunale / Opštinska Katastarska Kancelarija / Municipal Cadastral Office:

PODUEJEVË / PODUEJEVO / PODUEJE

A. TË DHËNAT PËR NJËSINË KADASTRALE / PODACI O KATASTARSKOJ JEDINICI / CADASTRAL UNIT DATA

Numri i njësisë kadastrale Broj katastarske jedinice Cad. Unit. No.	Lloji i njësisë Vrsta jedinice Unit Type	Lloji i pronës Vrsta inovine Property Type	Zona U/R G/S U/R	Sipërfaqja Površina Area (m ²)	Përshkrim Opis Description	Krijuar më datën Uradjeno na dan Created On	Azhuruar Ažurirano Updated
P-71712046-00503-2	PARCELË / PARCELA / PARCEL.	Pronë private / Privatna inovina / Privately owned Land	Rural	15832	2/19	27.03.2019	

A.1 ADRESA E NJËSISË KADASTRALE / ADRESA KATASTARSKE JEDINICE / CADASTRAL UNIT ADDRESS

Vendi i kualtur Mesto zvano Called place	Kodi Postal Poštanski kod Postal Code	Emri i rrugës Naziv ulice Street name	Krijuar më datën Uradjeno na dan Created On	Azhuruar Ažurirano Updated
FUSHA E LIVADICËS			27.03.2019	



A.2.1.1.01 I SHFRYTËZIMIT / VRSTA KORISCENJA / TYPE OF USE

Numri Broy Number	Lloji i shfrytëzimit të parcelës Vrsta koriscenja parcelle Parcel Type Of Use	Shfrytëzimi aktual i parcelës Trenutno koriscenje parcelle Parcel Current Use	Kualiteti i klasës Kualiteti i klase Quality Class	Sipërfaqja Poverishte Area (m ²)
1	Bujqësori/Poljoprivrednoe Agriculture	Arabi/Nivce/Arable	Arë E Klases 4/Nivca 4 Klase/4th Class Arable Land	15832

B. PRONARI/POSEDUESI - VLASNIK/DRŽALAC - OWNER/POSSESSOR

Te drejtat Praza Rights	Emri Imer Name	Nr. personal Içeni broj ID. No.	Veçdhanimi Prebivashiste Resident	Kodi posttal Postanski kod Postal code	Illojshite e adreses Pojednostoi adrese Address details	Pjesa e pronës Deto inovine Share quota	Pershkrimi Opis Description	Azhuruar Azurirano Updated
Posedimja individual / Individualna Drazvina / Single possessor	Agim H. Behuli B.L.	810428228	PODUEVE / PODUEVO / PODUEVE /		. Ali Ajeti	1/1	13/2021	09.11.2021



REPUBLIKA E KOSOVËS / REPUBLIKA KOSOVA / REPUBLIC OF KOSOVO
QEVERIA E KOSOVËS / VLADA KOSOVA / GOVERNMENT OF KOSOVA
MINISTRIA E MJEDISIT, PLANIFIKIMIT HAPËSINOR DHE INFRASTRUKTURËS
MINISTARSTVO ŽIVOTNE SREDINE, PROSTORNOG PLANIRANJA I INFRASTRUKTURE
MINISTRY OF ENVIRONMENT, SPATIAL PLANNING AND INFRASTRUCTURE

AGJENCIA KADASTRALE E KOSOVËS/ KATASTARSKA AGENCIJA KOSOVA/ KOSOVA CADASTRAL AGENCY

KOPJA E PLANIT / KOPIJA PLANA / COPY PLAN

Zyra Kadastrale Komunale/ Opštinska Katastarska Kancelarija /Municipal Cadastral Office : PODUJEVË


Zona Kadastrale / Katastarska Zona / Cadastral Zone: Livadicë

Njësia/Jedinica/Unit	Tipi/Vrsta/Type	Sipërfaqja/Povšina/Area m ²
P-71712046-00503-2	Parcelë / Parcela / Parcel	15832



Shkalla/Razmera/Scale: 1:1903

Punoi/Obradio/Created: Labinot

Nënshkrimi/Potpis/Signature: 

Shënim/Beleška/Note:

Data/ Data/Date: 19.12.2023

Kopja/ Vreme/ Time: 01:33:29





Republika e Kosovës

Republica Kosovo-Republic of Kosovo

Qeveria - Vlada - Government

Ministria e Mjetit, Planifikimit Hapësinor dhe Infrastrukturës / Ministarstvo Životne Sredine, Prostornog Planiranja i Infrastrukture /

Ministry of Environment, Spatial Planning and Infrastructure

AGJENCIA KADASTRALE E KOSOVËS / KATASTARSKA AGENCIJA KOSOVA / KOSOVO CADASTRAL AGENCY

CERTIFIKATË / CERTIFIKAT / CERTIFICATE

NJËSIA KADASTRALE / KATASTARSKA JEDINICA / CADASTRAL UNIT : P-71712046-00488-0

Numri i lëndës / Broj Predmet / Case Referent Number:

08-942/06-0088267/23

Data dhe koha e lëshimit / Datum i vreme Izdavanja / Date and time of submission:

18.12.2023 - 15:34

Komuna / Opština / Municipality:

PODULJEVË / PODULJEVO / PODULJEVË

Zona kadastrale / Katastarska Zona / Cadastral Zone:

Livadiç / Livadica / Livadiç

Zyra Kadastrale Komunale / Opštinska Katastarska Kancelarija / Municipal Cadastral Office:

PODULJEVË / PODULJEVO / PODULJEVË

A. TË DHËNAT PËR NJËSINË KADASTRALE / PODACI O KATASTARSKOJ JEDINICI / CADASTRAL UNIT DATA

Numri i njësise kadastrale Broj katastarske jedinice Cad. Unit. No.	Lloji i njësise Vrsta Jedinice Unit Type	Lloji i pronësis Vrsta imovine Property Type	Zona U/R C/S U/R	Sipërfaqja Površina Area (m ²)	Përkthim Opis Description	Krijuar më datën Uradjeno na dan Created On	Azhuruar Azurirano Updated
P-71712046-00488-0	PARCELE / PARCELA / PARCEL	Pronë shoqërore / Društvena Imovina / Socially owned Land		21826			

A.1 ADRESA E NJËSISË KADASTRALE / ADRESA KATASTARSKE JEDINICE / CADASTRAL UNIT ADDRESS

Vendi i quajtur Mesto zvano Called place	Kodi Postal Poštanski Kod Postal Code	Emri i rrugës Naziv ulice Street name	Krijuar më datën Uradjeno na dan Created On	Azhuruar Azurirano Updated
FUSHA E LIVADICËS				



A2 LLOJI I SHFRYTËZIMIT / VRSTA KORISCENJA / TYPE OF USE

Numri Briji Number	Lloji i shfrytëzimit të parcelës Vrsta koriscenja parcelle Parcel Type of Use	Shfrytëzimi aktual i parcelës Trenutno koriscenje parcelle Parcel Current Use	Kualiteti i klasës Kvaliteti klase Quality Class	Sipërfaqja Površina Area (m ²) (m ²)
1	Infrastruktura/Infrastrukturat/Infrastructure	Rruge E Kategorizuar/Kategorizuar Road		21826

B. PRONARI/POSEDUESI - VLASNIK/DRŽALAC - OWNER/POSSESSOR

Të drejtat Prava Rights	Emri Ime Name	Nr. personal Lacni broj ID. No.	Vendbanimi Prebivaliste Resident	Kodi postal Poštanski kod Postal code	Hollësitë e adresës Pojednostni adrese Address details	Pjesa e pronës Dio imovine Share quota	Pershkrimi Opis Description	Azhuaruar Azurirano Updated
Posëdim individual / Individualna Druzavina / Single possessor	PRONA SHOQËRORE - RRUGËT PUBLIKE	KCTID1708622	LIVADICË - LIVADICA / LIVADICË /			1/1		



REPUBLIKA E KOSOVËS / REPUBLIKA KOSOVA / REPUBLIC OF KOSOVO
QEVERIA E KOSOVËS / VLADA KOSOVA / GOVERNMENT OF KOSOVA
MINISTRIA E MJEDISIT, PLANIFIKIMIT HAPËSINOR DHE INFRASTRUKTURËS
MINISTARSTVO ŽIVOTNE SREDINE, PROSTORNOG PLANIRANJA I INFRASTRUKTURE
MINISTRY OF ENVIRONMENT, SPATIAL PLANNING AND INFRASTRUCTURE

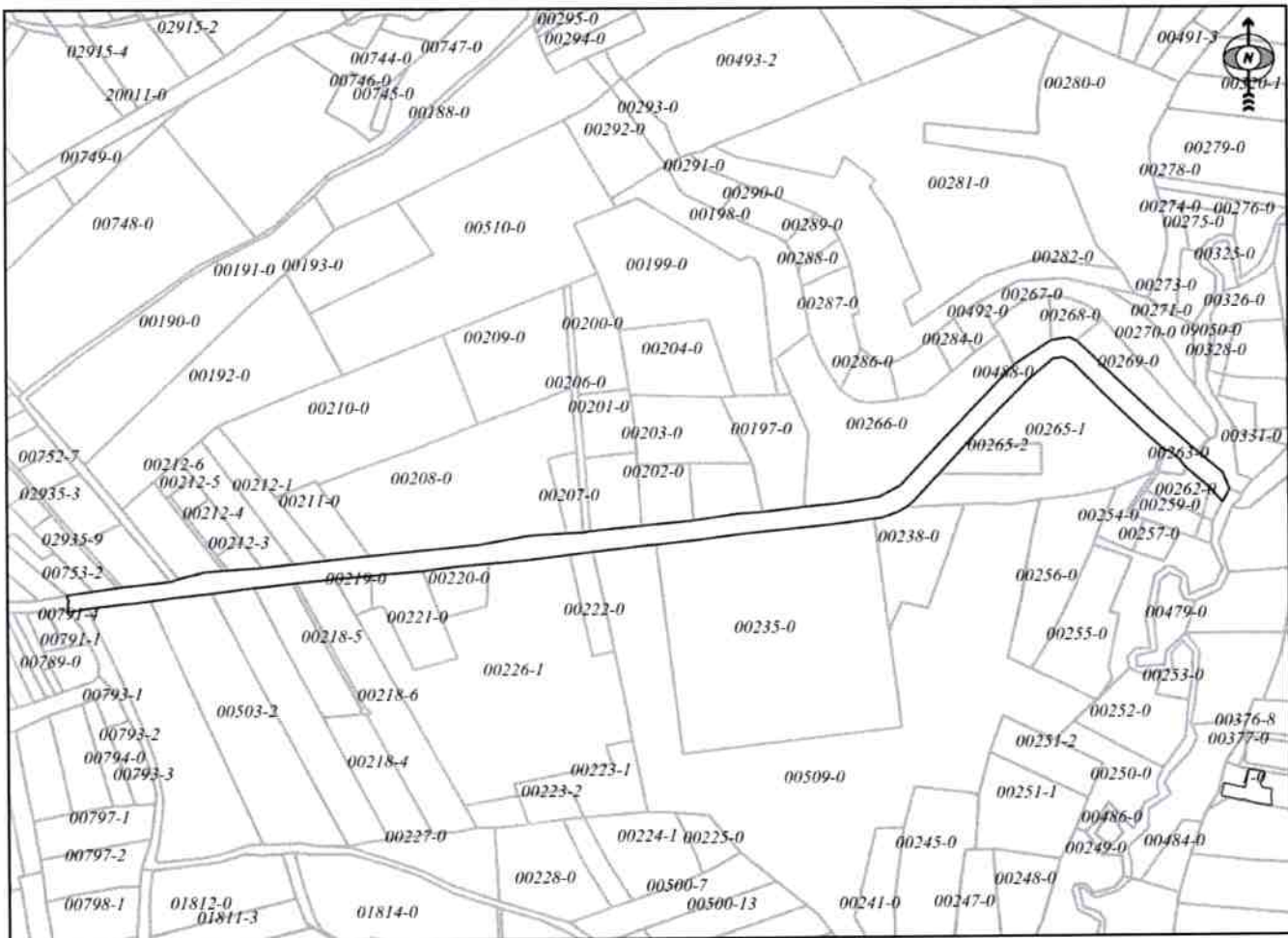
AGJENCIA KADASTRALE E KOSOVËS/ KATASTARSKA AGENCIJA KOSOVA/ KOSOVA CADASTRAL AGENCY

KOPJA E PLANIT / KOPIJA PLANA / COPY PLAN

Zyra Kadastrale Komunale/ Opštinska Katastarska Kancelarija /Municipal Cadastral Office : PODUJEVË


Zona Kadastrale / Katastarska Zona / Cadastral Zone: Livadiçë

Njësia/Jedinica/Unit	Tipi/Vrsta/Type	Sipërfaqja/Povšina/Area m ²
P-71712046-00488-0	Parcelë / Parcela / Parcel	21826



Shkalla/Razmera/Scale: 1:6304

Punoi/Obradio/Created: Labinot

Nënshkrimi/Potpis/Signature: 

Shënim/Beleška/Note:

Data/Date: 19.12.2023

Koha/Vremë/Time: 01:34:52





Republika e Kosovës

Republika Kosovo-Republic of Kosovo

Qeveria - Vlada - Government

Ministria e Mjedisit, Planifikimit Hapësinor dhe Infrastrukturës / Ministarstvo Životne Sredine, Prostornog Planiranja i Infrastrukture /

Ministry of Environment, Spatial Planning and Infrastructure

AGJENCIA KADASTRALE E KOSOVËS / KATASTARSKA AGENCIJA KOSOVA / KOSOVO CADASTRAL AGENCY

CERTIFIKATË / CERTIFIKAT / CERTIFICATE

NJËSIA KADASTRALE / KATASTARSKA JEDINICA / CADASTRAL UNIT : P-71712046-00229-2

Numri i lëndës / Broj Predmet / Case Referent Number: 08-942/06-0088267/23
Data dhe koha e lëshimit / Datum i vreme Izdavanja / Date and time of submission: 18.12.2023 - 15:34
Komuna / Opština / Municipality: PODUJEVË / PODUJEVO / PODUJEVË
Zona kadastrale / Katastarska Zona / Cadastral Zone: Livadice / Livadica / Livadice
Zyra Kadastrale Komunale / Opštinska Katastarska Kancelarija / Municipal Cadastral Office: PODUJEVË / PODUJEVO / PODUJEVË

A. TË DHËNAT PËR NJËSINË KADASTRALE / PODACI O KATASTARSKOJ JEDINICI / CADASTRAL UNIT DATA

Numri i njësise kadastrale Broj katastarske jedinice Cad. Unit. No.	Lloji i njësise Vrsta Jedinice Unit Type	Lloji i pronës Vrsta imovine Property Type	Zona U/R GIS U/R	Sipërfaqja Površina Area (m ²)	Përshkrim Opis Description	Krijuar më datën Uradjeno na dan Created On	Azhuruar Azurirano Updated
P-71712046-00229-2	PARCELE / PARCELA / PARCEL	/ /	Rural	2642	Sipas regjistrit i paraqitjeve nr.rend.1/2005 Kerksa nr.09-02/138/05 dt.09.12.2005		

A.1 ADRESA E NJËSISË KADASTRALE / ADRESA KATASTARSKE JEDINICE /CADASTRAL UNIT ADDRESS

Vendi i quajtur Mesto zvano Called place	Kodi Postal Poštanski Kod Postal Code	Emri i rruges Naziv ulice Street name	Krijuar më datën Uradjeno na dan Created On	Azhuruar Azurirano Updated
FUSHA E LIVADICËS-PRRONI				



A.2.LLOJIT I SHFRYTËZIMIT / VRSTA KORISCENJA / TYPE OF USE

Numri Broj Number	Lloji i shfrytëzimit të parcelës Vrsta korisçenja parcele Parcel Type Of Use	Shfrytëzimi aktual i parcelës Trenutno korisçenje parcele Parcel Current Use	Kualiteti i klasës Kualitet klase Quality Class	Sipërfaqja (m ²) Površina (m ²) Area
1	Bujqësi/Pojëqri/vrethë/Agriculture	Ari/Njivë/Arable	Ari E Klases 5/Njiva 5 Klase/5th Class Arable Land	2642

B. PRONARI/POSEDUESI - VLASNIK/DRŽALAC - OWNER/POSSESSOR

Të drejtat Prava Rights	Emri Icme Name	Nr. personal Lienit broj ID. No.	Vendbanimi Prebivalište Residenti	Kodi postel Postanski kod Postal code	Hollësitë e adresës Poçednost adrese Address details	Pjesa e pronës Dio imovine Share quota	Pershkrimi Opis Description	Azhuruar Azurirano Updated
Poseçion individual / Individualna Drazavina : Single possessor	LATIF LATIF (SMALL)	103092334	SHTETIM SHTETIM / SHTETIM /			1/1		



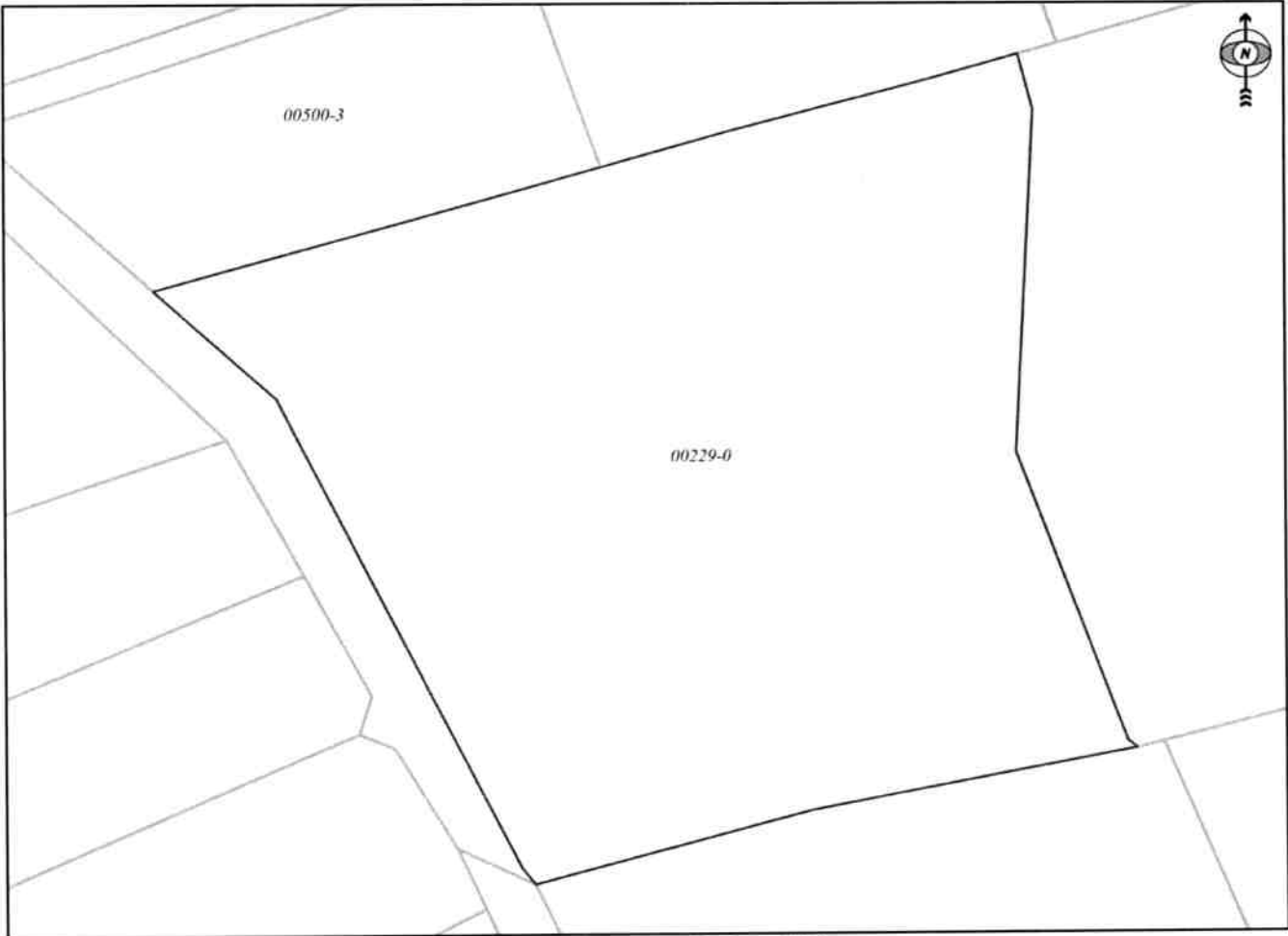
REPUBLIKA E KOSOVËS / REPUBLIKA KOSOVA / REPUBLIC OF KOSOVO
QEVERIA E KOSOVËS / VLADA KOSOVA / GOVERNMENT OF KOSOVA
MINISTRIA E MJEDISIT, PLANIFIKIMIT HAPËSINOR DHE INFRASTRUKTURËS
MINISTARSTVO ŽIVOTNE SREDINE, PROSTORNOG PLANIRANJA I INFRASTRUKTURE
MINISTRY OF ENVIRONMENT, SPATIAL PLANNING AND INFRASTRUCTURE

AGJENCIA KADASTRALE E KOSOVËS/ KATASTARSKA AGENCIJA KOSOVA/ KOSOVA CADASTRAL AGENCY

KOPJA E PLANIT / KOPIJA PLANA / COPY PLAN

Zyra Kadastrale Komunale/ Opštinska Katastarska Kancelarija /Municipal Cadastral Office : PODUJEVË
Zona Kadastrale / Katastarska Zona / Cadastral Zone: Livadicë

Njësia/Jedinica/Unit	Tipi/Vrsta/Type	Sipërfaqja/Povšina/Area m ²
P-71712046-00229-0		



Shkalla/Razmera/Scale: 1:794

Punoi/Obradio/Created: Labinot

Nënshkrimi/Potpis/Signature: 

Shënim/Beleška/Note:



Data/Date/Date: 19.12.2023

Koha/Time/Time: 01:20:04



Republika e Kosovës

Republica Kosovo-Republic of Kosovo

Qeveria - Vlada - Government

Ministria e Mjedisit, Planifikimit Hapësinor dhe Infrastrukturës / Ministarstvo Životne Sredine, Prostornog Planiranja i Infrastrukture /
Ministry of Environment, Spatial Planning and Infrastructure
AGJENCIA KADASTRALE E KOSOVËS / KATASTARSKA AGENCIJA KOSOVA / KOSOVO CADASTRAL AGENCY

CERTIFIKATË / CERTIFIKAT / CERTIFICATE

NJËSIA KADASTRALE / KATASTARSKA JEDINICA / CADASTRAL UNIT : P-71712046-00229-3

Numri i lëndës / Broj Predmet / Case Referent Number: 08-942/06-0088267/23
Data dhe koha e lëshimit / Datum i vreme Izdavanja / Date and time of submission: 18.12.2023 - 15:34
Komuna / Opština / Municipality: PODUJEVË / PODUJEVO / PODUJEVË
Zona kadastrale / Katastarska Zona / Cadastral Zone: Livadice / Livadica / Livadice
Zyra Kadastrale Komunale / Opštinska Katastarska Kancelarija / Municipal Cadastral Office: PODUJEVË / PODUJEVO / PODUJEVË

A. TË DHËNAT PËR NJËSINË KADASTRALE / PODACI O KATASTARSKOJ JEDINICI / CADASTRAL UNIT DATA

Numri i njësisë kadastrale Broj katastarske jedinice Cad. Unit. No.	Lloji i njësisë Vrsta Jedinice Unit Type	Lloji i promësisë Vrsta imovine Property Type	Zona U/R G/S U/R	Sipërfaqja Površina Area (m ²)	Përkthim Opis Description	Krijuar më datën Uradjeno na dan Created On	Azhuruar Ažurirano Updated
P-71712046-00229-3	PARCELE / PARCELA / PARCEL	/ /	Rural	3882	Sipis rexhistrir i paraqitjeve nr.rend.1/2005 Kerksa nr.09-02/138/05 dt.09.12.2005		

A.1 ADRESA E NJËSISË KADASTRALE / ADRESA KATASTARSKE JEDINICE / CADASTRAL UNIT ADDRESS

Vendi i quajtur Mesto zvano Called place	Kodi Postal Poštanski Kod Postal Code	Emri i rrugës Naziv ulice Street name	Krijuar më datën Uradjeno na dan Created On	Azhuruar Ažurirano Updated
FUSHA E LIVADICËS-PRRONI				



A.2 LLOJI I SHFRYTËZIMIT / VRSTA KORISCENJA / TYPE OF USE

Numri Briroj Number	Lloji i shfrytëzimit të parcelës Vrsta korisçenja parcelë Parcel Type Of Use	Shfrytëzimi aktual i parcelës Trenutito korisçenje parcelë Parcel Current Use	Kualiteti i klasës Kvaliteti klase Quality Class	Sipërfaqja (m ²) Povriina (m ²) Area (m ²)
1	Bujqësore-Poljovprodredno/Agriculture	Arat/Sheve/Arable	Art E Klases S/Nivua 5 Klase 5th Class Arable Land	3882

B. PRONARI/POSEDUESI - VLASNIK/DRŽALAC - OWNER/POSSESSOR

Të drejtat Prava Rights	Emri Ime Name	Nr. personal Lleji broj ID. No.	Vendbanimi Prebivaljiste Resident	Kodi postat Postanski kod Postal code	Hollësitë e adresës Pojednostni adrese Address details	Pjesa e pronës Dio imovine Share quota	Pershkrimi Opis Description	Azhurnuar Azurirano Updated
Poseidim individual / Individualna Drevina / Single possessor	LATIFI LATIF (SMALL)	1030922324	SHTETIM / SHTETIM / SHTETIM /			1/1		



REPUBLIKA E KOSOVËS / REPUBLIKA KOSOVA / REPUBLIC OF KOSOVO
QEVERIA E KOSOVËS / VLADA KOSOVA / GOVERNMENT OF KOSOVA
MINISTRIA E MJEDISIT, PLANIFIKIMIT HAPËSINOR DHE INFRASTRUKTURËS
MINISTARSTVO ŽIVOTNE SREDINE, PROSTORNOG PLANIRANJA I INFRASTRUKTURE
MINISTRY OF ENVIRONMENT, SPATIAL PLANNING AND INFRASTRUCTURE

AGJENCIA KADASTRALE E KOSOVËS/ KATASTARSKA AGENCIJA KOSOVA/ KOSOVA CADASTRAL AGENCY

KOPJA E PLANIT / KOPIJA PLANA / COPY PLAN

Zyra Kadastrale Komunale/ Opštinska Katastarska Kancelarija /Municipal Cadastral Office : PODUJEVË

Zona Kadastrale / Katastarska Zona / Cadastral Zone: Livadicë

Njësia/Jedinica/Unit	Tipi/Vrsta/Type	Sipërfaqja/Povšina/Area m ²
P-71712046-00229-0		



Shkalla/Razmera/Scale: 1:794

Punoi/Obradio/Created: Labinot

Nënshkrimi/Potpis/Signature: 

Shënim/Beleška/Note:



Data/ Data/Date: 19.12.2023

Koha/ Vreme/ Time: 01:20:04



Republika e Kosovës
Republic of Kosovo

Qeveria - Vlada - Government

Ministria e Mjetit, Planifikimi Hapësinor dhe Infrastrukturës / Ministarstvo Životne Sredine, Prostornog Planiranja i Infrastrukture /
Ministry of Environment, Spatial Planning and Infrastructure
AGJENCIA KADASTRALE E KOSOVËS / KATASTARSKA AGENCIJA KOSOVA / KOSOVO CADASTRAL AGENCY

CERTIFIKATË / CERTIFIKAT / CERTIFICATE

NJËSIA KADASTRALE / KATASTARSKA JEDINICA / CADASTRAL UNIT : P-71712046-00230-2

Numri i lëndës / Broj Predmet / Case Referent Number: 08-942/06-0088267/2023
Data dhe koha e lëshimit / Datum i vreme izdavanja / Date and time of submission: 20.12.2023 - 09:02
Komuna / Opština / Municipality: PODUJEVE / PODUJEVO / PODUJEVË
Zona kadastrale / Katastarska Zona / Cadastral Zone: Livadice / Livadica / Livadice
Zyra Kadastrale Komune / Opštinska Katastarska Kancelarija / Municipal Cadastral Office: PODUJEVE / PODUJEVO / PODUJEVË

A. TË DHËNAT PËR NJËSINË KADASTRALE / PODACI O KATASTARSKOJ JEDINICI / CADASTRAL UNIT DATA

Numri i njësisë kadastrale Broj katastarske jedinice Cad. Unit No.	Lloji i njësisë Vrsta jedinice Unit Type	Lloji i pronës Vrsta imovine Property Type	Zona U/R G/S U/R	Sipërfaqja Površina Area (m ²)	Përshkrim Opis Description	Krijuar më datën Uradjeno na dan Created On	Azhuruar Ažurirano Updated
P-71712046-00230-2	PARCELE / PARCELA / PARCEL.	/ /	Rural	2285	Sipas rreshtristri i paraqitjeve nr.rend.1/2005 Kerkua nr.09-02/138/05 dt.09.12.2005		

A.1 ADRESA E NJËSISË KADASTRALE / ADRESA KATASTARSKE JEDINICE / CADASTRAL UNIT ADDRESS

Vendi i quajtur Mesto zvano Called place	Kodi Postal Poštanski Kod Postal Code	Emri i rrugës Naziv ulice Street name	Krijuar më datën Uradjeno na dan Created On	Azhuruar Ažurirano Updated
FUSHA E LIVADICES-PRRONI				



A.2 LLOJI I SHPRVYËZIMIT / VRSTA KORISCENJA / TYPE OF USE

Numri Broj Number	Lloji i shprvëzimit të parcelës Vrsta korisçenja parcelë Parcel Type Of Use	Shprvëzimi aktual i parcelës Trenutno korisçenje parcelë Parcel Current Use	Kualiteti i klasës Kualiteti i klasës Quality Class	Sipërfaqja (m ²) Površina (m ²) Area
1	Bujqësore Poljoiprivredno Agriculture	Livadhje Livade/ Meadow	I vadh I Klasës 4-Livadh I Klasës 4th Class Member	2285

B. PRONARI/POSEDUESI - VLASNIK/DRŽALAC - OWNER/POSSESSOR

Të drejtat Prava Rights	Emri Ime Name	Nr. personal Licenç ID. No.	Vendbanimi Prebivaliste Resident	Kodi postar Poštanski kod Postal code	Hallësitë e adresës Pojedinosti adrese Address details	Pjesa e pronës Deo imovine Share quota	Përshkrimi Opis Description	Azhurnuar Azurirano Updated
Posedim individual / Individuálna Državina / Single possessor	LATIF LATIF (SMALL)	1030922324	SHTETDIM / SHTETDIM / SHTETDIM :			1/1		



REPUBLIKA E KOSOVËS / REPUBLIKA KOSOVA / REPUBLIC OF KOSOVO
QEVERIA E KOSOVËS / VLADA KOSOVA / GOVERNMENT OF KOSOVA
MINISTRIA E MJEDISIT, PLANIFIKIMIT HAPËSINOR DHE INFRASTRUKTURËS
MINISTARSTVO ŽIVOTNE SREDINE, PROSTORNOG PLANIRANJA I INFRASTRUKTURE
MINISTRY OF ENVIRONMENT, SPATIAL PLANNING AND INFRASTRUCTURE

AGJENCIA KADASTRALE E KOSOVËS/ KATASTARSKA AGENCIJA KOSOVA/ KOSOVA CADASTRAL AGENCY
KOPJA E PLANIT / KOPIJA PLANA / COPY PLAN

Zyra Kadastrale Komunale/ Opštinska Katastarska Kancelarija /Municipal Cadastral Office : PODUJEVË
Zona Kadastrale / Katastarska Zona / Cadastral Zone: Livadicë

Njësia/Jedinica/Unit	Tipi/Vrsta/Type	Sipërfaqja/Povšina/Area m ²
P-71712046-00230-0		



Shkalla/Razmera/Scale: 1:1214

Punoi/Obradio/Created: Labinot
Nënshkrimi/Potpis/Signature: 
Shënim/Beleška/Note:



Data/ Data/Date: 20.12.2023
Koha/ Vreme/ Time: 09:21:13





Republika e Kosovës
Republica Kosovo-Republic of Kosovo
Qeveria - Vlada - Government

Ministria e Mjedisit, Planifikimit Hapësinar dhe Infrastrukturës / Ministarstvo Životne Sredine, Prostornog Planiranja i Infrastrukture /
Ministry of Environment, Spatial Planning and Infrastructure
AGJENCIA KADASTRALE E KOSOVËS / KATASTARSKA AGENCIJA KOSOVA / KOSOVO CADASTRAL AGENCY

CERTIFIKATË / CERTIFIKAT / CERTIFICATE

NJËSIA KADASTRALE / KATASTARSKA JEDINICA / CADASTRAL UNIT : P-71712046-00230-3

Numri i lëndës / Broj Predmet / Case Referent Number: 08-942/06-0088267/2023
Data dhe koha e lëshimit / Datum i vreme izdavanja / Date and time of submission: 20.12.2023. - 09:02
Komuna / Opština / Municipality: PODUJEVE / PODUJEVO / PODUJEVË
Zona kadastrale / Katastarska Zona / Cadastal Zone: Livadice / Livadica / Livadice
Zyra Kadastrale Komunale / Opštinska Katastarska Kancelarija / Municipal Cadastal Office: PODUJEVE / PODUJEVO / PODUJEVË

A. TË DHËNAT PËR NJËSINË KADASTRALE / PODACI O KATASTARSKOJ JEDINICI / CADASTRAL UNIT DATA

Numri i njësise kadastrale Broj katastarske jedinice Cad. Unit. No.	Lloji i njësise Vrsta jedinice Unit Type	Lloji i pronës Vrsta imovine Property Type	Zona U/R G/S U/R	Sipërfaqja Površina Area (m ²)	Përshkrim Opis Description	Krijuar më datën Urađeno na dan	Azhuruar Azurirano Updated
P-71712046-00230-3	PARCELE / PARCELA / PARCEL.	Pronë private / Privatna imovina / Privately owned Land		5622			

A.1 ADRESA E NJËSISË KADASTRALE / ADRESA KATASTARSKE JEDINICE / CADASTRAL UNIT ADDRESS

Vendi i quajtur Mesto zvano Called place	Kodi Postal Poštanski kod Postal Code	Emri i rrugës Naziv ulice Road name	Krijuar më datën Urađeno na dan Created On	Azhuruar Azurirano Updated
FUSHA E LIVADICES				



A2 LLOJI I SHFRYTËZIMIT / VRSTA KORISCENJA / TYPE OF USE

Numri Broj Number	Lloji i shfrytëzimit të parcelës Vrsta koriscenja parcelle Parcel Type Of Use	Shfrytëzimi aktual i parcelës Trenutno koriscenje parcelle Parcel Current Use	Kualiteti i klases Kvaliteti Klase Quality Class	Sipërfaqja (m ²) Površina Area (m ²)
1	Bujqësi; Poljoprivredno; Agriculture	Livadhel Livade; meadow	Livadh I Klases + Livadha Klase 4th Class Meadow	5622

B. PRONARI/POSEDUESI - VLASNIK/DRŽALAC - OWNER/POSSESSOR

Të drejtat Prava Rights	Emri Ime Name	Nr. personal Licenç broj ID. No.	Vendbanimi Prebivaliste Resident	Kodi postar Poštanski kod Postal code	Hollësitë e adresës Pojednostni adrese Address details	Pjesa e pronës Dio imovine Share quota	Pershkrimi Opis Description	Azhuruar Azurirano Updated
Posejdim individual / Individuelna Drazvina / Single possessor	SAHITI RRAHMAN	1010373880	SHTETDINI / SHTETDINI / SHTETDINI /			1/1	3/18	15.02.2018



REPUBLIKA E KOSOVËS / REPUBLIKA KOSOVA / REPUBLIC OF KOSOVO
QEVERIA E KOSOVËS / VLADA KOSOVA / GOVERNMENT OF KOSOVA
MINISTRIA E MJEDISIT, PLANIFIKIMIT HAPËSINOR DHE INFRASTRUKTURËS
MINISTARSTVO ŽIVOTNE SREDINE, PROSTORNOG PLANIRANJA I INFRASTRUKTURE
MINISTRY OF ENVIRONMENT, SPATIAL PLANNING AND INFRASTRUCTURE

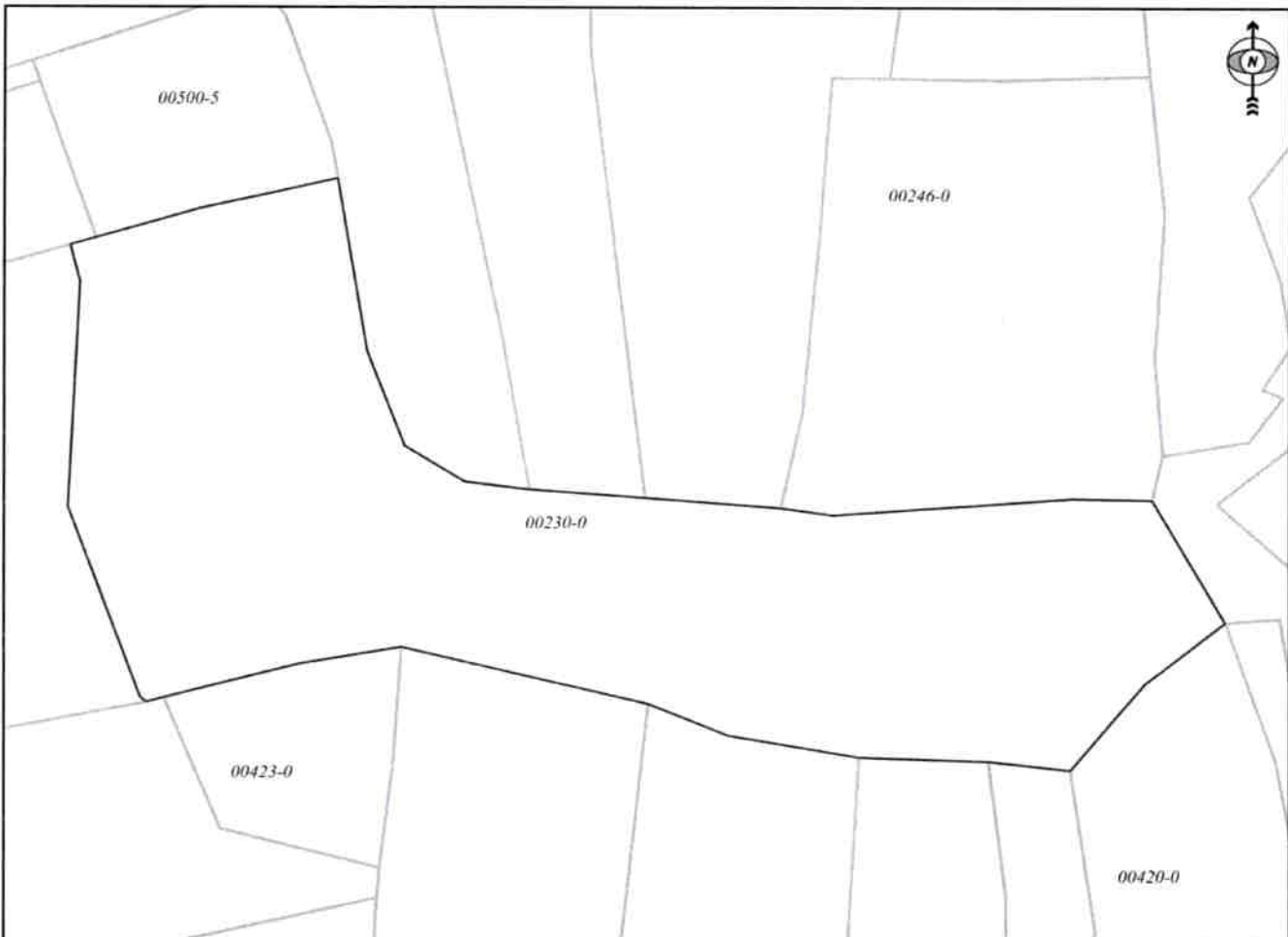
AGJENCIA KADASTRALE E KOSOVËS/ KATASTARSKA AGENCIJA KOSOVA/ KOSOVA CADASTRAL AGENCY

KOPJA E PLANIT / KOPIJA PLANA / COPY PLAN

Zyra Kadastrale Komunale/ Opštinska Katastarska Kancelarija /Municipal Cadastral Office : PODUJEVË

Zona Kadastrale / Katastarska Zona / Cadastral Zone: Livadicë

Njësia/Jedinica/Unit	Tipi/Vrsta/Type	Sipërfaqja/Povšina/Area m ²
P-71712046-00230-0		



Shkalla/Razmera/Scale: 1:1214

Punoi/Obradio/Created: Labinot

Nënshkrimi/Potpis/Signature:

Shënim/Beleška/Note:



Data/ Data/Date: 20.12.2023

Koha/ Vreme/ Time: 09:21:13



Republika e Kosovës

Republica Kosovo-Republic of Kosovo

Qeveria - Vlada - Government

Ministria e Mjedisit, Planifikimit Hapësinor dhe Infrastrukturës / Ministarstvo Životne Sredine, Prostornog Planiranja i Infrastrukture /
Ministry of Environment, Spatial Planning and Infrastructure
AGJENCIA KADASTRALE E KOSOVËS / KATASTARSKA AGENCIJA KOSOVA / KOSOVO CADASTRAL AGENCY

CERTIFIKATË / CERTIFIKAT / CERTIFICATE

NJËSIA KADASTRALE / KATASTARSKA JEDINICA / CADASTRAL UNIT : P-71712046-00230-4

Numri i lëndës / Broj Predmet / Case Referent Number: 08-942/06-0088267/2023
Data dhe koha e lëshimit / Datum i vreme Izdavanja / Date and time of submission: 20.12.2023 - 09-02
Komuna / Opština / Municipality: PODUJEVË / PODUJEVO / PODUJEVË
Zona kadastrale / Katastarska Zona / Cadastral Zone: Livadice / Livadica / Livadiçe
Zyra Kadastrale Komune / Opštinska Katastarska Kancelarija / Municipal Cadastral Office: PODUJEVË / PODUJEVO / PODUJEVË

A. TË DHËNAT PËR NJËSINË KADASTRALE / PODACI O KATASTARSKOJ JEDINICI / CADASTRAL UNIT DATA

Numri i njësise kadastrale Broj katastarske jedinice Cad. Unit. No.	Lloji i njësise Vrsta Jedinice Unit Type	Lloji i pronës Vrsta Imovine Property Type	Zona U/R C/S U/R	Sipërfaqja Površina Area (m ²)	Përshkrim Opis Description	Krijuar më datën Uradjeno na dan Created On	Azhuruar Azurirano Updated
P-71712046-00230-4	PARCELË / PARCELA / PARCEL	/ /	Rural	2118	Sipus rrethistrit i paraqitjeve nr.rend.1/2005 Kartesa nr.09-02/138/05 dt.09.12.2005		

A.1 ADRESA E NJËSISË KADASTRALE / ADRESA KATASTARSKE JEDINICE / CADASTRAL UNIT ADDRESS

Vendi i kualitet Mesto zvano Called place	Kodi Postal Poštanski Kod Postal Code	Emri i rrugës Naziv ulice Street name	Krijuar më datën Uradjeno na dan Created On	Azhuruar Azurirano Updated
FUSHA E LIVADICËS-PRRONI				



A.2 LLOJI I SHFRYTËZIMIT / VRSTA KORISCENJA / TYPE OF USE

Numri Broj Number	Lloji i shfrytëzimit të parcelës Vrsta koriscenja parcelle Parcel Type Of Use	Shfrytëzimi aktual i parcelës Trenutno koriscenje parcelle Parcel Current Use	Kualiteti i klases Kvalitet klase Quality Class	Supërfaqja (m ²) Površina (m ²) Area
1	Bujqësore/Pojëpritivëdhor/Agriculture	Livadhë/Livade/ Meadow	Livadh 1 Klases 4 Livada4 Klase:4th Class Meadow	2118

B. PRONARË/POSEDUESI - VLASNİK/DRŽALAC - OWNER/POSSESSOR

Të drejtat Prava Rights	Emri Ime Name	Nr. personal Lidni broj ID. No.	Vendbanimi Prebivaliste Resident	Kodi postaral Poštanski kod Postal code	Hollësitë e adresës Početnost adrese Address details	Pjesa e pronës Dio imovine Share quota	Pershkrimi Opis Description	Azburuar Azurirano Updated
Poseidimi individual / Individualna Drazovina / Single possessor	LATIF/LATIF (SMALL)	1030922324	SHTETIM / SHTETIM / SHTETIM /			1/1		



REPUBLIKA E KOSOVËS / REPUBLIKA KOSOVA / REPUBLIC OF KOSOVO
QEVERIA E KOSOVËS / VLADA KOSOVA / GOVERNMENT OF KOSOVA
MINISTRIA E MJEDISIT, PLANIFIKIMIT HAPËSINOR DHE INFRASTRUKTURËS
MINISTARSTVO ŽIVOTNE SREDINE, PROSTORNOG PLANIRANJA I INFRASTRUKTURE
MINISTRY OF ENVIRONMENT, SPATIAL PLANNING AND INFRASTRUCTURE

AGJENCIA KADASTRALE E KOSOVËS/ KATASTARSKA AGENCIJA KOSOVA/ KOSOVA CADASTRAL AGENCY

KOPJA E PLANIT / KOPIJA PLANA / COPY PLAN

Zyra Kadastrale Komunale/ Opštinska Katastarska Kancelarija /Municipal Cadastral Office : PODUJEVË

Zona Kadastrale / Katastarska Zona / Cadastral Zone: Livadicë

Njësia/Jedinica/Unit	Tipi/Vrsta/Type	Sipërfaqja/Povšina/Area m ²
P-71712046-00230-0		



Shkalla/Razmera/Scale: 1:1214

Punoi/Obradio/Created: Labinot

Nënshkrimi/Potpis/Signature: 

Shënim/Beleška/Note:

Data/ Data/Date: 20.12.2023

Koha/ Vreme/ Time: 10:35:51







Republika e Kosovës
Republic of Kosovo
Qeveria - Vlada - Government

Ministria e Mjedisit, Planifikimit Hapësinor dhe Infrastrukturës / Ministarstvo Životne Sredine, Prostornog Planiranja i Infrastrukture /
Ministry of Environment, Spatial Planning and Infrastructure
AGJENCIA KADASTRALE E KOSOVËS / KATASTARSKA AGENCIJA KOSOVA / KOSOVO CADASTRAL AGENCY

CERTIFIKATË / CERTIFIKAT / CERTIFICATE

NJËSIA KADASTRALE / KATASTARSKA JEDINICA / CADASTRAL UNIT : P-71712046-00500-3

Numeri i lëndës / Broj Predmet / Case Referent Number: 08-942/06-0088267/23
Data dhe koha e lëshimit / Datum i vreme izdavanja / Date and time of submission: 18.12.2023 - 15:36
Komuna / Opština / Municipality: PODUJEVË / PODUJEVO / PODUJEVË
Zona kadastrale / Katastarska Zona / Cadastral Zone: Livadice / Livadica / Livadiçe
Zyra Kadastrale Komune / Opštinska Katastarska Kancelarija / Municipal Cadastral Office: PODUJEVË / PODUJEVO / PODUJEVË

A. TË DHËNAT PËR NJËSINË KADASTRALE / PODACI O KATASTARSKOJ JEDINICI / CADASTRAL UNIT DATA

Numeri i njësive kadastrale Broj katastarske jedinice Cad. Unit. No.	Lloji i njësive Vrsta Jedinice Unit Type	Lloji i pronës Vrsta imovine Property Type	Zona U/R C/S U/R	Sipërfaqja Površina Area (m ²)	Pershkrim Opis Description	Krijuar më datën Uradjeno na dan Created On	Azhuruar Azurirano Updated
P-71712046-00500-3	PARCELE / PARCELA / PARCEL	Pronë private / Privatno Imovina / Privately owned Land	Rural	1560		28.07.2020	

A.1 ADRESA E NJËSISË KADASTRALE / ADRESA KATASTARSKE JEDINICE / CADASTRAL UNIT ADDRESS

Vendi i kualtur Mesto zvano Called place	Kodi Postal Poštanski Kod Postal Code	Emri i rrugës Naziv ulice Street name	Krijuar më datën Uradjeno na dan Created On	Azhuruar Azurirano Updated
FUSHA E LIVADICES-PRRONI			28.07.2020	



A2 LLOJI I SHFRYTËZIMIT / VRSTA KORISCENJA / TYPE OF USE

Numri (Broj) Number	Lloji i shfrytëzimit të parcelës Vrsta koriscenja parcelle Parcel Type Of Use	Shfrytëzimi aktual i parcelës Trenutno koriscenje parcelle Parcel Current Use	Kualiteti i klases Kvalitet klase Quality Class	Sipërfaqja (m ²) Površina (m ²) Area (m ²)
1	Bujësiore-Poljoprivredno Agriculture	Arat/Nivce/Arable	Arë E Klases s/Nivca S Klase 5th Class Arable Land	1560

B. PRONARI/POSEDUESI - VLASNIK/DRŽALAC - OWNER/POSSESSOR

Te drejtat Prava Rights	Emri Ime Name	Nr. personal Identi broj ID. No.	Vendbanimi Prebivaliste Resident	Kodi postar Poštanski kod Postal code	Hollësitë e adresës Pojedinosti adrese Address details	Pjesa e pronës Dio inovine Share quota	Pershkrimi Opis Description	Azhuruar Azurirano Updated
Poseidim individual / Individualna Drzavina / Single possessor	Ademi Shpëtim (Mursej)	1176503338	PODJEVE / PODJEVVO - PODJEVE /		Rel.Lendi Bajgora	1/1	S/2023	27.02.2023



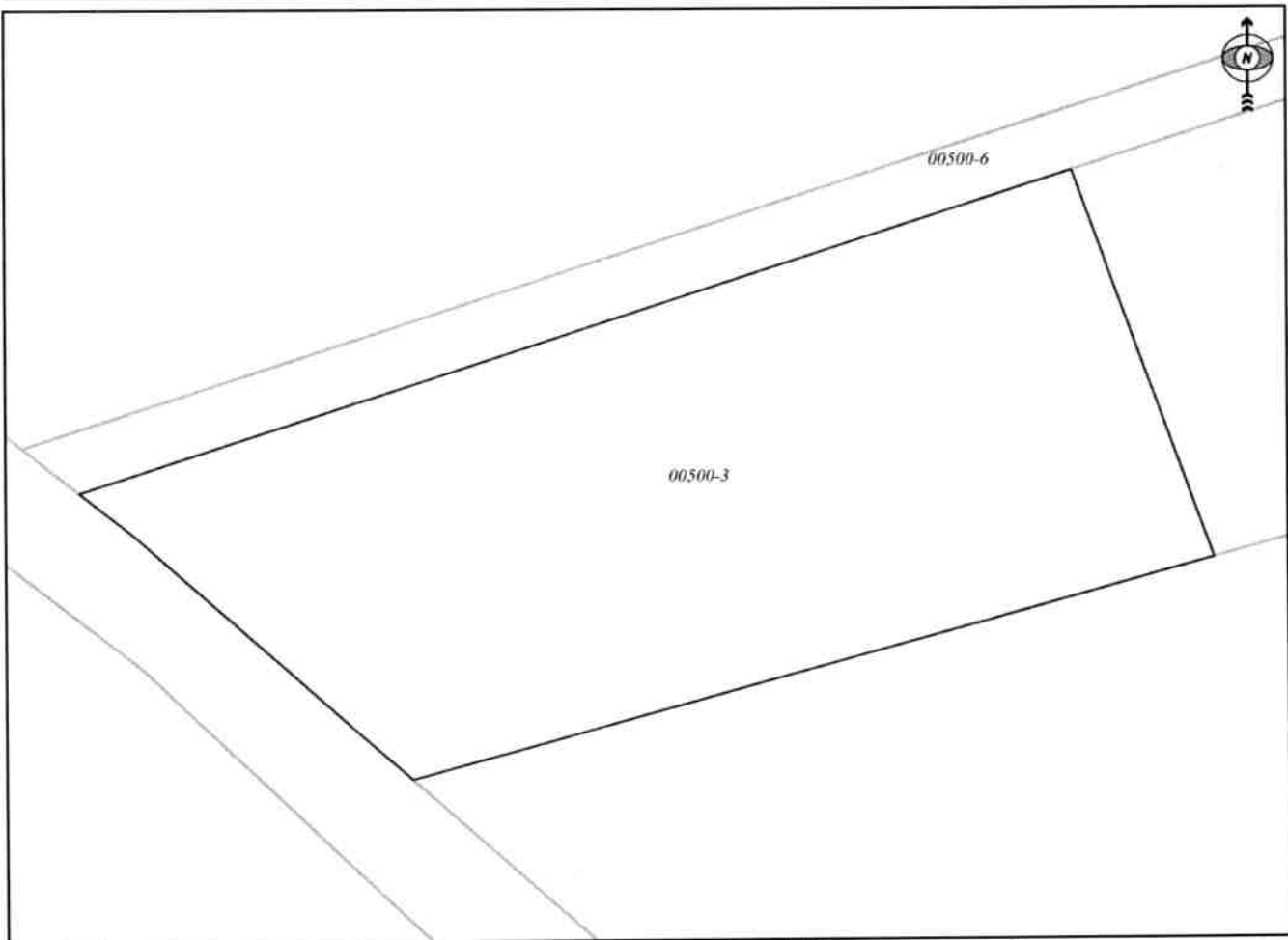
REPUBLIKA E KOSOVËS / REPUBLIKA KOSOVA / REPUBLIC OF KOSOVO
QEVERIA E KOSOVËS / VLADA KOSOVA / GOVERNMENT OF KOSOVA
MINISTRIA E MJEDISIT, PLANIFIKIMIT HAPËSINOR DHE INFRASTRUKTURËS
MINISTARSTVO ŽIVOTNE SREDINE, PROSTORNOG PLANIRANJA I INFRASTRUKTURE
MINISTRY OF ENVIRONMENT, SPATIAL PLANNING AND INFRASTRUCTURE

AGJENCIA KADASTRALE E KOSOVËS/ KATASTARSKA AGENCIJA KOSOVA/ KOSOVA CADASTRAL AGENCY

KOPJA E PLANIT / KOPIJA PLANA / COPY PLAN


Zyra Kadastrale Komunale/ Opštinska Katastarska Kancelarija /Municipal Cadastral Office : PODUJEVË
Zona Kadastrale / Katastarska Zona / Cadastral Zone: Livadicë

Njësia/Jedinica/Unit	Tipi/Vrsta/Type	Sipërfaqja/Povšina/Area m ²
P-71712046-00500-3	Parcelë / Parcela / Parcel	1560



Shkalla/Razmera/Scale: 1:443

Punoi/Obradio/Created: Labinot

Nënshkrimi/Potpis/Signature: 

Shënim/Beleška/Note:

Data/Date/Date: 19.12.2023

Koha/Vremë/Time: 01:14:11





Republika e Kosovës

Republica Kosovo-Republic of Kosovo

Qeveria - Vlada - Government

Ministria e Mjedisit, Planifikimit Hapësinor dhe Infrastrukturës / Ministarstvo Životne Sredine, Prostornog Planiranja i Infrastrukture /

Ministry of Environment, Spatial Planning and Infrastructure

AGJENCIA KADASTRALE E KOSOVES / KATASTARSKA AGENCIJA KOSOVA / KOSOVO CADASTRAL AGENCY

CERTIFIKATË / CERTIFIKAT / CERTIFICATE

NJËSIA KADASTRALE / KATASTARSKA JEDINICA / CADASTRAL UNIT : P-71712046-00500-4

Numri i lëndës / Broj Predmet / Case Referent Number:

08-942/06-0088267/23

Data dhe koha e lëshimit / Datum i vreme izdavanja / Date and time of submission:

18.12.2023 - 15:36

Komuna / Opština / Municipality:

PODUEJVE / PODUEJEVO / PODUEVË

Zona kadastrale / Katastarska Zona / Cadastral Zone:

Livadiç / Livadica / Livadiçe

Zyra Kadastrale Komunale / Opštinska Katastarska Kancelarija / Municipal Cadastral Office:

PODUEJVE / PODUEJEVO / PODUEVË

A. TË DHËNAT PËR NJËSINË KADASTRALE / PODACI O KATASTARSKOJ JEDINICI / CADASTRAL UNIT DATA

Numri i njësisë kadastrale Broj katastarske jedinice Cad. Unit No.	Lloji i njësisë Vrsta jedinice Unit Type	Lloji i pronës Vrsta imovine Property Type	Zona U/R G/S U/R	Supërfaqja Površina Area (m ²)	Përshkrim Opis Description	Krijuar më datën Uradjeno na dan Created On	Azhuruar Azurirano Updated
P-71712046-00500-4	PARCELE / PARCELA / PARCEL.	Pronë private / Privately owned Land	Rural	1560		28.07.2020	

A.1 ADRESA E NJËSISË KADASTRALE / ADRESA KATASTARSKE JEDINICE / CADASTRAL UNIT ADDRESS

Vendi i quajtur Mesto zvano Called place	Kodi Postal Poštanski Kod Postal Code	Emri i rrugës Naziv ulice Street name	Krijuar më datën Uradjeno na dan Created On	Azhuruar Azurirano Updated
FUSHA E LIVADICES-PRRONI			28.07.2020	



A2 LLOJI I SHFRYTËZIMIT / VRSTA KORISCENJA / TYPE OF USE

Numbri Bilje Number	Lloji i shfrytëzimit të parcelës Vrsta korisçenja parcelë Parcel Type Of Use	Shfrytëzimi aktual i parcelës Trenutno korisçenje parcelë Parcel Current Use	Kualiteti i klasës Kvalitet klase Quality Class	Sipërfaqja (m ²) Površina Area (m ²)
1	Bujqësore-Poljoprivredno/Agriculture	Arë/Nilve/Arable	Arë E Klasës 5/Nivja 5 Klasse/5th Class Arable Land	1347
	Bujqësore/Poljoprivredno/Agriculture	Livadhçet/Livade/meadow	Livadh I Klasës 4/Livadh I Klasse/4th Class Meadow	213

B. PRONARRI/POSEDUESI - VLASNIK/DRŽALAC - OWNER/POSSESSOR

Të drejtat Prava Rights	Emri Imer Name	Nr. personal Licën broj ID, No.	Vendbanimi Prebivaliste Resident	Kodi postar Postanski kod Postal code	Hollësitë e adresës Početnost adrese Address details	Pjesa e pronës Deo imovine Share quota	Pershkrimi Opis Description	Azhuruar Ažurirano Updated
Poseidim individual / Individualna Drzavina / Single possessor	Ademi Shpëtim (Mursel)	1176503358	PODRIJEVÉ / PODRIJEVO / PODRIJEVÉ /		Rr. Lovci Bajram	1/1	10/2020	27.08.2020

C. HIPOTEKA - HIPOTEKA - MORTGAGE

C.1. Informata për hipotekën - Informacija o hipoteci - Mortgage information

Shuma e borxhit Iznos duga Amount of debt	Shuma e borxhit me shkërim Iznos duga slovima Amount debt in writing	Data e kthimit Datum isteka Due date	Prioritet Prioritet Priority	Afati dhe kushtet Kokovi i uslovi Terms and conditions	Pershkrimi Opis Description	Azhuruar Ažurirano Updated
400000 EUR	Katëdhjetë mijë	21.04.2030	1	108 Muaj	Marveshja mbi Hipotekën me Nr. Rend. 3986/2021 Nr. Ref. 1142/2021 dt. 20.04.2021 Rexh. 13/2021	29.04.2021
600000 EUR	Gjashetdhjetë mijë	20.07.2032	2	120 Muaj	Marveshje mbi Hipotekën nr. Lp8343/22 ref. nr. 1969/22 dt. 20.07.2022	28.07.2022

C.2 Komponentët e hipotekës - Komponente hipoteke - Mortgage components

Te drejtat Prava Rights	Emri Imer Name	Nr. personal Liceni prej ID. No.	Vendbanimi Prehivalifite Residence	Kodi postar Postanski kod Postal code	Hollësitë e adresës Pojednostni adrese Address details	Përshkrim Opis Description	Azhuruar Azurirano Updated
PENGDHËNËSI / Duznik- Hipotekarni / MORTGAGOR	Ademi Shpëtim (Mursel)	1176503358	PODULINE PODUEVO PODJEVE/		Rr.Lordi Bajron	Marveshja mbi Hipotekën me Nr=Rend.3986/2021 Nr=Ref.1142/2021 dt.20.04.2021 Rexth=1/2021	29.04.2021
PENGMARRËSI / Poverilac- Hipotekarni / MORTGAGEE	Banka Kombëtare Tregtare Kosovë SH.A	810543399	/ /		UKSHIN HOTI	Marveshja mbi Hipotekën me Nr= Rend.3986/2021 Nr=Ref.1142/2021 dt.20.04.2021 Rexth=1/2021	29.04.2021
BORXHIJU / Duznik DEBTOR	Ademi Shpëtim (Mursel)	1176503358	PODUEVE PODUEVO PODJEVE/		Rr.Lordi Bajron	Marveshja mbi Hipotekën me Nr=Rend.3986/2021 Nr=Ref.1142/2021 dt.20.04.2021 Rexth=1/2021	29.04.2021
PENGDHËNËSI / Duznik- Hipotekarni / MORTGAGOR	Ademi Shpëtim (Mursel)	1176503358	PODUEVE PODUEVO PODJEVE/		Rr.Lordi Bajron	Marveshje mbi Hipotekën nr Lp8343/22 ref.nr.1969/22 dt.20.07.2022	28.07.2022
PENGMARRËSI / Poverilac- Hipotekarni / MORTGAGEE	Banka Kombëtare Tregtare Kosovë SH.A	810543399	/ /		UKSHIN HOTI	Marveshje mbi Hipotekën nr Lp8343/22 ref.nr.1969/22 dt.20.07.2022	28.07.2022
BORXHIJU / Duznik DEBTOR	Ademi Shpëtim (Mursel)	1176503358	PODUEVE PODUEVO PODJEVE/		Rr.Lordi Bajron	Marveshje mbi Hipotekën nr Lp8343/22 ref.nr.1969/22 dt.20.07.2022	28.07.2022
BORXHIJU / Duznik DEBTOR	Ademi Donjeta (Shetki)	1232642935	PODUEVE PODUEVO PODJEVE/			Marveshje mbi Hipotekën nr Lp8343/22 ref.nr.1969/22 dt.20.07.2022	28.07.2022



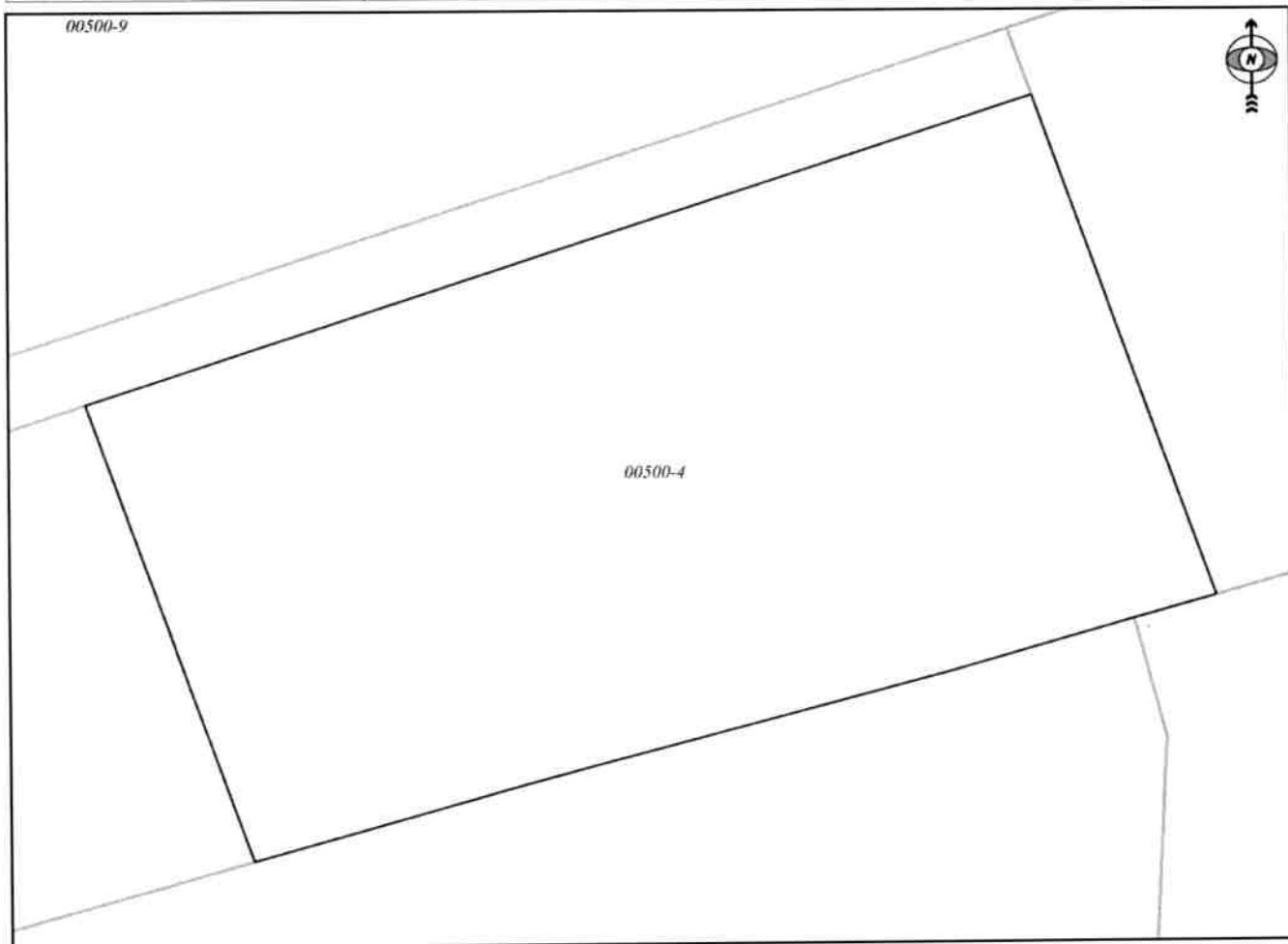
REPUBLIKA E KOSOVËS / REPUBLIKA KOSOVA / REPUBLIC OF KOSOVO
QEVERIA E KOSOVËS / VLADA KOSOVA / GOVERNMENT OF KOSOVA
MINISTRIA E MJEDISIT, PLANIFIKIMIT HAPËSINOR DHE INFRASTRUKTURËS
MINISTARSTVO ŽIVOTNE SREDINE, PROSTORNOG PLANIRANJA I INFRASTRUKTURE
MINISTRY OF ENVIRONMENT, SPATIAL PLANNING AND INFRASTRUCTURE

AGJENCIA KADASTRALE E KOSOVËS/ KATASTARSKA AGENCIJA KOSOVA/ KOSOVA CADASTRAL AGENCY

KOPJA E PLANIT / KOPIJA PLANA / COPY PLAN

Zyra Kadastrale Komunale/ Opštinska Katastarska Kancelarija /Municipal Cadastral Office : PODUJEVË
Zona Kadastrale / Katastarska Zona / Cadastral Zone: Livadicë

Njësia/Jedinica/Unit	Tipi/Vrsta/Type	Sipërfaqja/Povšina/Area m ²
P-71712046-00500-4	Parcelë / Parcela / Parcel	1560



Shkalla/Razmera/Scale: 1:377

Punoi/Obradio/Created: Labinot

Nënshkrimi/Potpis/Signature: _____

Shënim/Beleška/Note:



Data/ Data/Date: 19.12.2023

Koha/ Vrema/ Time: 01:12:11



Republika e Kosovës
Republika Kosovo-Republic of Kosovo
Qeveria - Vlada - Government

Ministria e Mjetit, Planifikimit Hapësinor dhe Infrastrukturës / Ministarstvo Životne Sredine, Prostornog Planiranja i Infrastrukture /
Ministry of Environment, Spatial Planning and Infrastructure
AGJENCIA KADASTRALE E KOSOVËS / KATASTARSKA AGENCIJA KOSOVA / KOSOVO CADASTRAL AGENCY

CERTIFIKATË / CERTIFIKAT / CERTIFICATE

NJËSIA KADASTRALE / KATASTARSKA JEDINICA / CADASTRAL UNIT : P-71712046-00500-5

Numri i lëndës / Broj Predmet / Case Referent Number: 08-942/06-0088267/23
Data dhe koha e lëshimit / Datum i vrene izdavanja / Date and time of submission: 18.12.2023 - 15:36
Komuna / Opština / Municipality: PODUJEVË / PODUJEVO / PODUJEVË
Zona kadastrale / Katastarska Zona / Cadastral Zone: Livadice / Livadica / Livadice
Zyra Kadastrale Komunale / Opštinska Katastarska Kancelarija / Municipal Cadastral Office: PODUJEVË / PODUJEVO / PODUJEVË

A. TË DHËNAT PËR NJËSINË KADASTRALE / PODACI O KATASTARSKOJ JEDINICI / CADASTRAL UNIT DATA

Numri i njësise kadastrale Broj katastarske jedinice Cad. Unit. No.	Lloji i njësise Vrsta jedinice Unit Type	Lloji i pronës Vrsta imovine Property Type	Zona U/R C/S U/R	Sipërfaqja Površina Area (m ²)	Pershkrim Opis Description	Krijuar më datën Uradjeno na dan Created On	Azhuruar Azurirano Updated
P-71712046-00500-5	PARCELE / PARCELA / PARCEL.	Pronë private / Privatly owned Land	Rural	1560		28.07.2020	

A.1 ADRESA E NJËSISË KADASTRALE / ADRESA KATASTARSKE JEDINICE / CADASTRAL UNIT ADDRESS

Vendi i kualtur Mesto zvano Called place	Kodi Postal Poštanski Kod Postal Code	Emri i rrugës Naziv ulice Street name	Krijuar më datën Uradjeno na dan Created On	Azhuruar Azurirano Updated
FUSHA E LIVADICES-PRRONI			28.07.2020	



A2 LLOJI I SHFRYTËZIMIT / VRSTA KORISCENJA / TYPE OF USE

Numri / Broj / Number	Lloji i shfrytëzimit të parcelës / Vrsta koriscenja parcele / Parcel Type Of Use	Shfrytëzimi aktual i parcelës / Trenutno koriscenje parcele / Parcel Current Use	Kualiteti i klasës / Kvaliteti Klase / Quality Class	Sipërfaqja (m ²) / Površina (m ²) / Area (m ²)
1	Bujqësore / Poljoprivredno / Agriculture	Livadhet / Livade / Meadow	Livadh I Klasës 4 / Livada4 Klase / 4th Class Meadow	1560

B. PRONAR/POSEDUESI - VLASNIK/DRŽALAC - OWNER/POSSESSOR

Të drejtat / Prava / Rights	Emri / Ime / Name	Nr. personal / Identifikim / ID No.	Vendbanimi / Prehivaliste / Resident	Kodi postar / Poštanski kod / Postal code	Hollësitë e adresës / Pojednostoi adrese / Address details	Pjesa e pronës / Dio imovine / Share quota	Pershkrimi / Opis / Description	Azhuruar / Azurirano / Updated
Bashkë Poseddim / SuDzavina / Co-Possessor	SEJDIU SHABAN (RIEAT)	1015355553	FUSHË KOSOVË / KOSOVO POLJE / FUSHË KOSOVE /			1/2	12/2020	22.10.2020
Bashkë Poseddim / SuDzavina / Co-Possessor	SEJDIU FEKHRIJE (AHMET)	1014612102	LLAPASHITICE / POSHITME / DONJA LAPASHITICA / LLAPASHITICE / POSHITME /			1/2	12/2020	22.10.2020

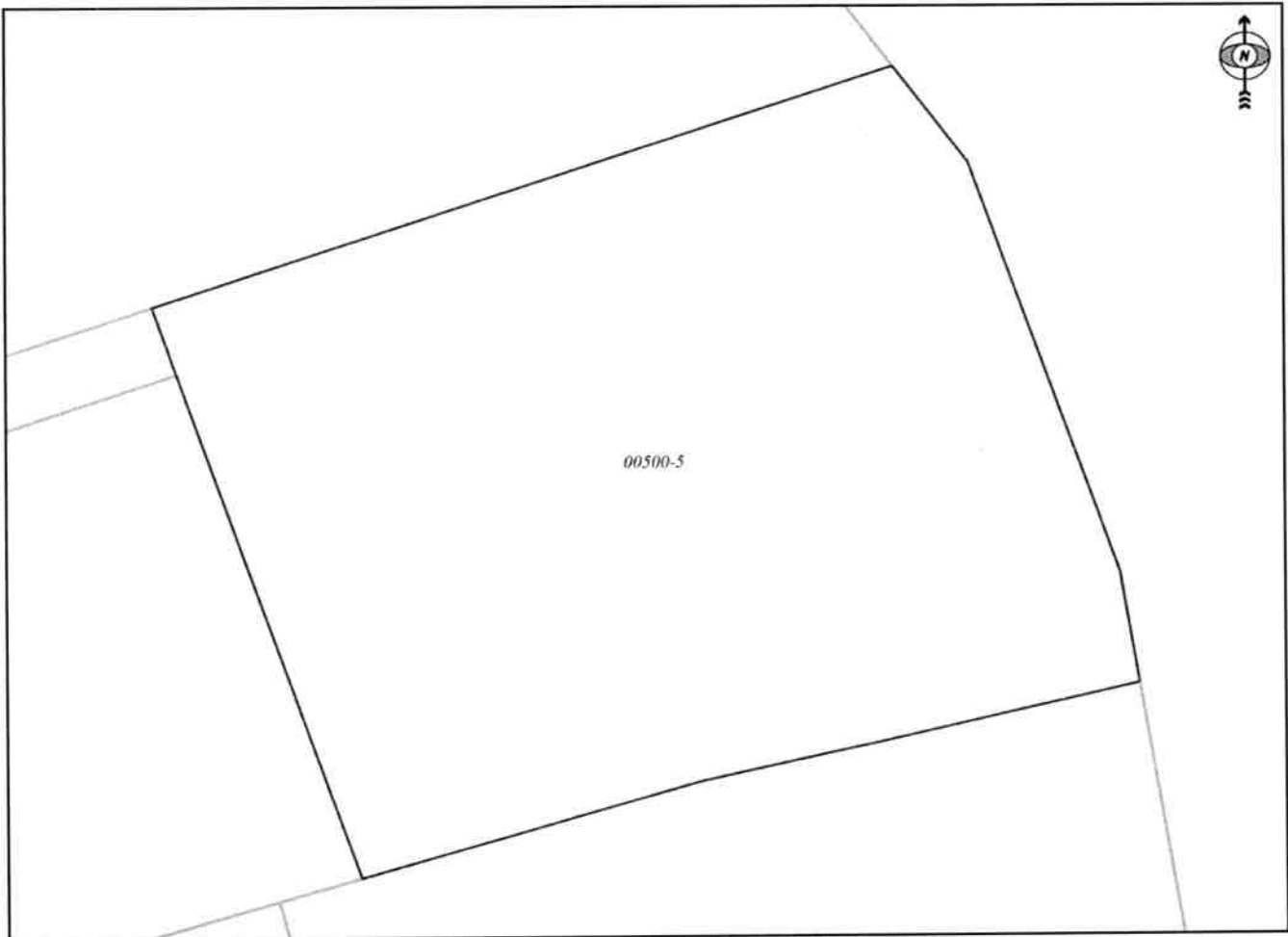


REPUBLIKA E KOSOVËS / REPUBLIKA KOSOVA / REPUBLIC OF KOSOVO
QEVERIA E KOSOVËS / VLADA KOSOVA / GOVERNMENT OF KOSOVA
MINISTRIA E MJEDISIT, PLANIFIKIMIT HAPËSINOR DHE INFRASTRUKTURËS
MINISTARSTVO ŽIVOTNE SREDINE, PROSTORNOG PLANIRANJA I INFRASTRUKTURE
MINISTRY OF ENVIRONMENT, SPATIAL PLANNING AND INFRASTRUCTURE

AGJENCIA KADASTRALE E KOSOVËS/ KATASTARSKA AGENCIJA KOSOVA/ KOSOVA CADASTRAL AGENCY
KOPJA E PLANIT / KOPIJA PLANA / COPY PLAN


Zyra Kadastrale Komunale/ Opštinska Katastarska Kancelarija /Municipal Cadastral Office : PODUJEVË
Zona Kadastrale / Katastarska Zona / Cadastral Zone: Livadicë

Njësia/Jedinica/Unit	Tipi/Vrsta/Type	Sipërfaqja/Povšina/Area m ²
P-71712046-00500-5	Parcelë / Parcela / Parcel	1560



Shkalla/Razmera/Scale: 1:374

Punoi/Obradio/Created: Labinot

Nënshkrimi/Potpis/Signature: 

Shënim/Beleška/Note:

Data/ Data/Date: 19.12.2023

Koha/Vreme/ Time: 01:11:27





Republika e Kosovës
Republica Kosovo-Republic of Kosovo
Qeveria - Vlada - Government

Ministria e Mjedietit, Planifikimit Hapësinor dhe Infrastrukturës / Ministarstvo Životne Sredine, Prostornog Planiranja i Infrastrukture /
Ministry of Environment, Spatial Planning and Infrastructure
AGJENCIA KADASTRALE E KOSOVËS / KATASTARSKA AGENCIJA KOSOVA / KOSOVO CADASTRAL AGENCY

CERTIFIKATË / CERTIFIKAT / CERTIFICATE

NJËSIA KADASTRALE / KATASTARSKA JEDINICA / CADASTRAL UNIT : P-71712046-00500-6

Numri i lëndës / Broj Predmet / Case Referent Number:	08-942/06-0088267/23
Data dhe koha e lëshimit / Datum i vreme izdavanja / Date and time of submission:	18.12.2023 - 15:36
Komuna / Opština / Municipality:	PODULJEVË / ПОДУЈЕВО / ПОДУЈЕВË
Zona kadastrale / Katastarska Zona / Cadastral Zone:	Livadiçë / Livadica / Livadičë
Zyra Kadastrale Komunale / Opštinska Katastarska Kancelarija / Municipal Cadastral Office:	PODULJEVË / ПОДУЈЕВО / ПОДУЈЕВË

A. TË DHËNAT PËR NJËSINË KADASTRALE / PODACI O KATASTARSKOJ JEDINICI / CADASTRAL UNIT DATA

Numri i njësise kadastrale Broj katastarske jedinice Cad. Unit. No.	Lloji i njësise Vrsta jedinice Unit Type	Lloji i pronës Vrsta imovine Property Type	Zona U/R G/S U/R	Sipërfaqja Površina Area (m ²)	Pëshkrim Opis Description	Krijuar më datën Uradjeno na dan Created On	Azhuruar Ažurirano Updated
P-71712046-00500-6	PARCELE / PARCELA / PARCEL	Pronë private / Privatna imovina / Privately owned Land	Rural	490		28.07.2020	

A.1 ADRESA E NJËSISË KADASTRALE / ADRESA KATASTARSKE JEDINICE / CADASTRAL UNIT ADDRESS

Vendi i quajtur Mesto zvano Called place	Kodi Postal Poštanski Kod Postal Code	Emri i rrugës Naziv ulice Street name	Krijuar më datën Uradjeno na dan Created On	Azhuruar Ažurirano Updated
FUSHA E LIVADICES-PRRONI			28.07.2020	



A2 LLOJI I SHFRYTËZIMIT / VRSTA KORISCENJA / TYPE OF USE

Numri Braj Number	Lloji i shfrytëzimit të parcelës Vrsta koriscenja parcelle Parcel Type Of Use	Shfrytëzimi aktual i parcelës Frenutro koriscenje parcelle Parcel Current Use	Kualiteti i Klasesë Kualiteti Klase Quality Class	Sipërfaqja (m ²) Površina (m ²) Area
1	Bujqësori/Poljoprivredno/Agriculture	Livadhë/Livade/ Meadow	Livadhë i Klasesë 4/Livadhë Klase/4th Class Meadow	490

B. PRONARI/POSEDUESI - VLASNIK/DRŽALAC - OWNER/POSSESSOR

Titulli i Prava Rijthi	Emri Imer Name	Nr. personal Licen broj ID. No.	Vendbanimi Prebivaliste Resident	Kodi postar Poštanski kod Postal code	Hollësitë e adresës Pojednostni adrese Address details	Pjesa e pronës Dio imovine Share quota	Pershkrimi Opis Description	Azhurnuar Ažurirano Updated
Bashkë Posedim / Sudravnina / Co-Possessor	Ademi Shpetim (Mursel)	1176503358	PODULJEVE / PODULJEVO PODULJEVE /		Ref. Lendi Bajram	2/3	5/2023	27.02.2023
Bashkë Posedim / Sudravnina / Co-Possessor	SEJDIU SHABAN (RIEAT)	1015355553	FCSHIF KOSOVË / KOSOVO POLJE / FCSHIF KOSOVË /			1/3	12/2020	22.10.2020



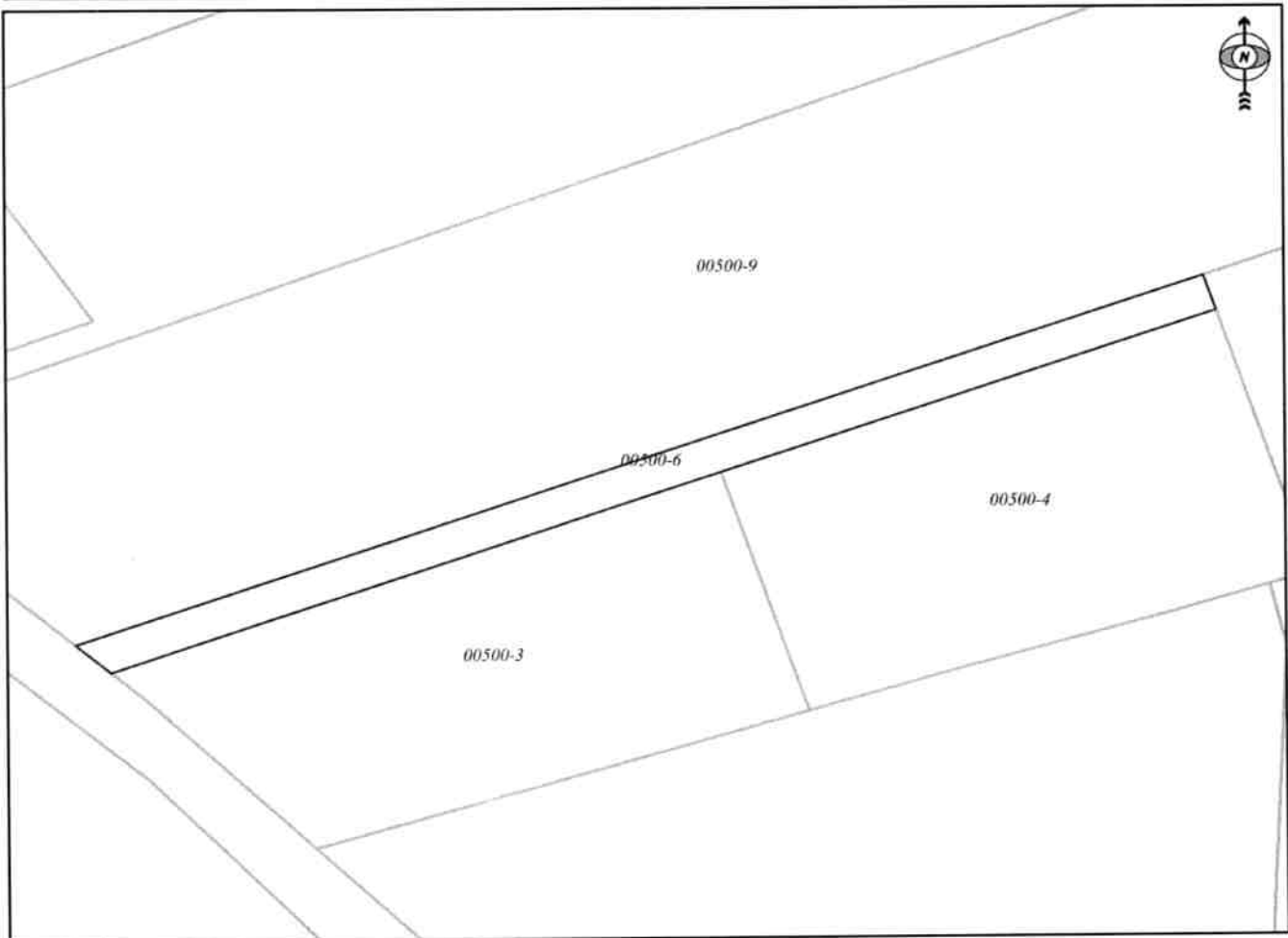
REPUBLIKA E KOSOVËS / REPUBLIKA KOSOVA / REPUBLIC OF KOSOVO
QEVERIA E KOSOVËS / VLADA KOSOVA / GOVERNMENT OF KOSOVA
MINISTRIA E MJEDISIT, PLANIFIKIMIT HAPËSINOR DHE INFRASTRUKTURËS
MINISTARSTVO ŽIVOTNE SREDINE, PROSTORNOG PLANIRANJA I INFRASTRUKTURE
MINISTRY OF ENVIRONMENT, SPATIAL PLANNING AND INFRASTRUCTURE

AGJENCIA KADASTRALE E KOSOVËS/ KATASTARSKA AGENCIJA KOSOVA/ KOSOVA CADASTRAL AGENCY

KOPJA E PLANIT / KOPIJA PLANA / COPY PLAN

Zyra Kadastrale Komunale/ Opštinska Katastarska Kancelarija /Municipal Cadastral Office : PODUJEVË
Zona Kadastrale / Katastarska Zona / Cadastral Zone: Livadicë

Njësia/Jedinica/Unit	Tipi/Vrsta/Type	Sipërfaqja/Povšina/Area m ²
P-71712046-00500-6	Parcelë / Parcela / Parcel	490



Shkalla/Razmera/Scale: 1:718

Punoi/Obradio/Created: Labinot

Nënshkrimi/Potpis/Signature: 

Shënim/Beleška/Note:



Data/ Date/ Date: 19.12.2023

Koha/ Vreme/ Time: 01:10:18



Republika e Kosovës
Republika Kosovo - Republic of Kosovo
Qeveria - Vlada - Government

Ministria e Mjedisit, Planifikimit Hapësinor dhe Infrastrukturës / Ministarstvo Životne Sredine, Prostornog Planiranja i Infrastrukture /
Ministry of Environment, Spatial Planning and Infrastructure
AGJENCIA KADASTRALE E KOSOVËS / KATASTARSKA AGENCIJA KOSOVA / KOSOVO CADASTRAL AGENCY

CERTIFIKATË / CERTIFIKAT / CERTIFICATE

NJËSIA KADASTRALE / KATASTARSKA JEDINICA / CADASTRAL UNIT : P-71712046-00500-9

Numri i lëndës / Broj Predmet / Case Referent Number:	08-942/06-0088267/23
Data dhe koha e tëshimit / Datum i vreme izdavanja / Date and time of submission:	18.12.2023 - 15:37
Komuna / Opština / Municipality:	PODUJEVË / ПОДУЈЕВО / ПОДУЈЕВ
Zona kadastrale / Katastarska Zona / Cadastral Zone:	Livadiçë / Livadica / Livadičë
Zyra Kadastrale Komunale / Opštinska Katastarska Kancelarija / Municipal Cadastral Office:	PODUJEVË / ПОДУЈЕВО / ПОДУЈЕВ

A. TË DHËNAT PËR NJËSINË KADASTRALE / PODACI O KATASTARSKOJ JEDINICI / CADASTRAL UNIT DATA

Numri i njësise kadastrale Broj katastarske jedinice Cad. Unit. No.	Lloji i njësise Vrsta Jedinice Unit Type	Lloji i pronës Vrsta imovine Property Type	Zona U/R C/S U/R	Sipërfaqja Površina Area (m ²)	Pershkrim Opis Description	Krijuar më datën Uradjeno na dan Created On	Azhuruar Azurirano Updated
P-71712046-00500-9	PARCELE / PARCELA / PARCEL	Pronë private / Privatna imovina / Privately owned Land	Rural	5170	7/22	14.07.2022	

A.1 ADRESA E NJËSISË KADASTRALE / ADRESA KATASTARSKE JEDINICE / CADASTRAL UNIT ADDRESS

Vendi i quajtur Mesto zvano Called place	Kodi Postal Poštanski Kod Postal Code	Emri i rrugës Naziv ulice Street-name	Krijuar më datën Uradjeno na dan Created On	Azhuruar Azurirano Updated
FUSHA E LIVADICËS-PRRONI			14.07.2022	



A.2 LLOJIT I SHFRYTËZIMIT / VRSTA KORISCENJA / TYPE OF USE

Numri R:aj Number	Lloji i shfrytëzimit të parcelës Vrsta koriscenja parcele Parcel Type Of Use	Shfrytëzimi aktual i parcelës Trenutno koriscenje parcele Parcel Current Use	Kualiteti i Klasesë Kvalitet Klase Quality Class	Sipërfaqja (m ²) Površina (m ²) Area
2	Bujësiore Poljoprivredno Agriculture	Livadhë/Livade:meadow	Livadh 1 Klaseë 4/Livada4 Klase:4th Class Meadow	5170

B. PRONARI/POSEDUESI - VLASNIK/DRŽALAC - OWNER/POSSESSOR

Te drejtat Prava Rights	Emri Ime Name	Nr. personal Liceni broj ID. No.	Vendbanimi Prebivaliste Resident	Kodi postar Poštanski kod Postal code	Hollësihtë e adresës Pojeđnost addressë Address details	Pjesa e pronës Dio inovine Share quota	Pershkrimi Ops Description	Azhuruar Uđared Updated
Poseđini Individual / Single Possessor	Oraca Egzon (Ujup)	1242924386	PODUEVE / PODUEVO PODUEVE /		Rr Skenderbeu	1/1	11/2022	21.09.2022



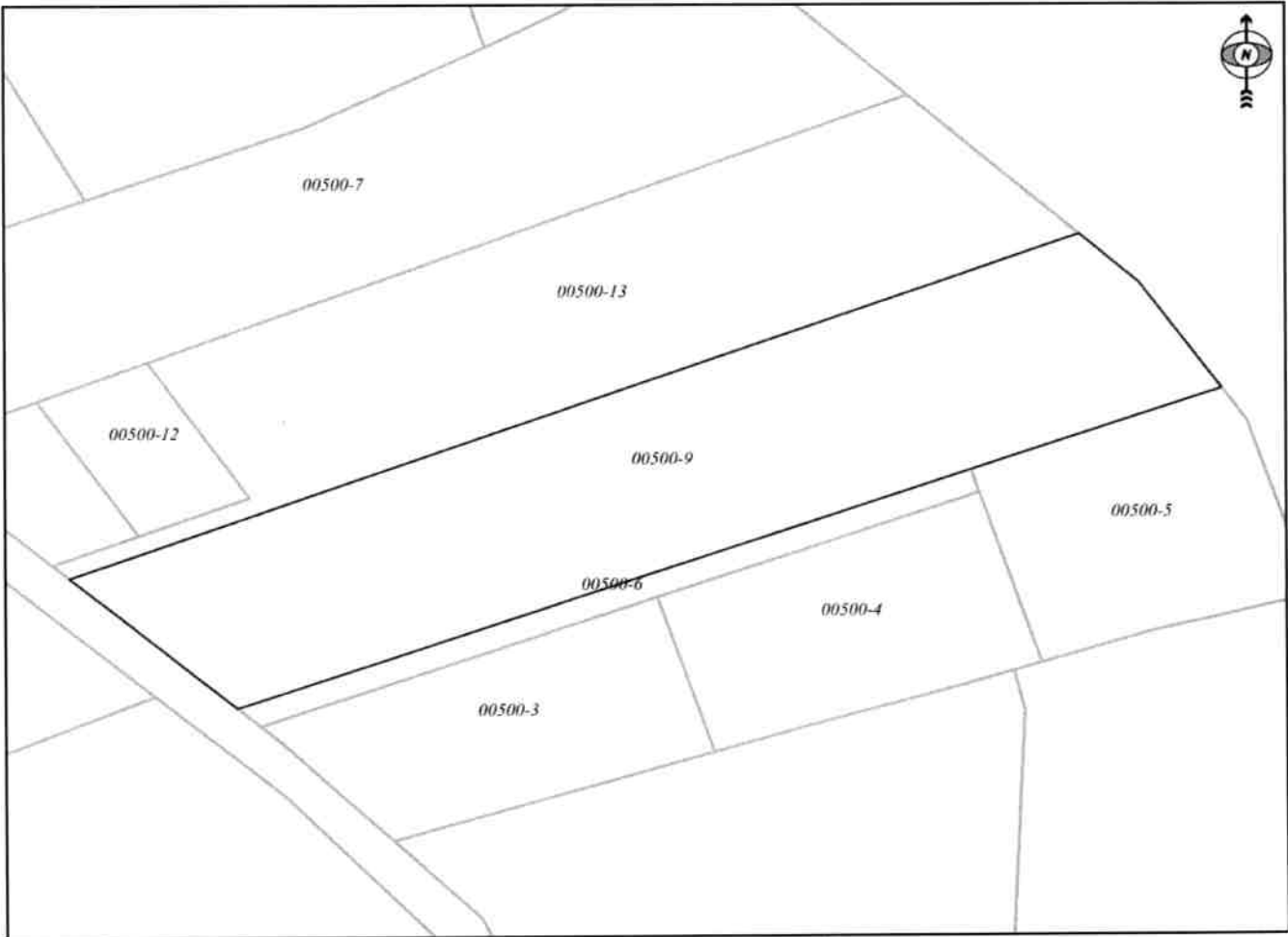
REPUBLIKA E KOSOVËS / REPUBLIKA KOSOVA / REPUBLIC OF KOSOVO
QEVERIA E KOSOVËS / VLADA KOSOVA / GOVERNMENT OF KOSOVA
MINISTRIA E MJEDISIT, PLANIFIKIMIT HAPËSINOR DHE INFRASTRUKTURËS
MINISTARSTVO ŽIVOTNE SREDINE, PROSTORNOG PLANIRANJA I INFRASTRUKTURE
MINISTRY OF ENVIRONMENT, SPATIAL PLANNING AND INFRASTRUCTURE

AGJENCIA KADASTRALE E KOSOVËS/ KATASTARSKA AGENCIJA KOSOVA/ KOSOVA CADASTRAL AGENCY

KOPJA E PLANIT / KOPIJA PLANA / COPY PLAN


Zyra Kadastrale Komunale/ Opštinska Katastarska Kancelarija /Municipal Cadastral Office : PODUJEVË
Zona Kadastrale / Katastarska Zona / Cadastral Zone: Livadicë

Njësia/Jedinica/Unit	Tipi/Vrsta/Type	Sipërfaqja/Povšina/Area m ²
P-71712046-00500-9	Parcelë / Parcela / Parcel	5170



Shkalla/Razmera/Scale: 1:1107

Punoi/Obradio/Created: Labinot

Nënshkrimi/Potpis/Signature: 

Shënim/Beleška/Note:



Data/ Data/Date: 19.12.2023

Koha/ Vreme/ Time: 12:45:16





Republika e Kosovës
Republica Kosovo-Republic of Kosovo
Qeveria - Vlada - Government

Ministria e Mjedisit, Planifikimit Hapësinor dhe Infrastrukturës / Ministarstvo Životne Sredine, Prostornog Planiranja i Infrastrukture /
Ministry of Environment, Spatial Planning and Infrastructure
AGJENCIA KADASTRALE E KOSOVËS / KATASTARSKA AGENCIJA KOSOVA / KOSOVO CADASTRAL AGENCY

CERTIFIKATË / CERTIFIKAT / CERTIFICATE

NJËSIA KADASTRALE / KATASTARSKA JEDINICA / CADASTRAL UNIT : P-71712046-00218-6

Numri i lëndës / Broj Predmet / Case Referent Number: 08-942/06-0088267/23
Data dhe koha e lëshimit / Datum i vreme izdavanja / Date and time of submission: 18.12.2023 - 15:31
Komuna / Opština / Municipality: PODUJEVË / PODUJEVO / PODUJEVË
Zona kadastrale / Katastarska Zona / Cadastral Zone: Livadice / Livadica / Livadice
Zyra Kadastrale Komune / Opštinska Katastarska Kancelarija / Municipal Cadastral Office: PODUJEVË / PODUJEVO / PODUJEVË

A. TË DHËNAT PËR NJËSINË KADASTRALE / PODACI O KATASTARSKOJ JEDINICI / CADASTRAL UNIT DATA

Numri i njësisë kadastrale Broj katastarske jedinice Cad. Unit. No.	Lloji i njësisë Vrsta jedinice Unit Type	Lloji i pronës Vrsta inovine Property Type	Zona U/R G/S U/R	Sipërfaqja Površina Area (m ²)	Përkthim Opis Description	Krijuar më datën Uradjeno na dan Created On	Azhuruar Azurirano Updated
P-71712046-00218-6	PARCELE / PARCELA / PARCEL	Pronë private / Privatno imovina / Privately owned Land	Rural	9528	3-2002 RDPP-4/2015 REGJ.1/2015	30.04.2015	

A.1 ADRESA E NJËSISË KADASTRALE / ADRESA KATASTARSKE JEDINICE / CADASTRAL UNIT ADDRESS

Vendi i quajtur Mesto zvano Called place	Kodi Postal Poštanski Kod Postal Code	Emri i rrugës Naziv ulice Street name	Krijuar më datën Uradjeno na dan Created On	Azhuruar Azurirano Updated
FUSHAT E LIVADICES			30.04.2015	



A.2 LLOJI I SHFRYTËZIMIT / VRSTA KORISCENJA / TYPE OF USE

Numri i Brezj Number	Lloji i shfrytëzimit të parcelës Vrsta koriscenja parcelle Parcel Type Of Use	Shfrytëzimi aktual i parcelës Trenutno koriscenje parcelle Parcel Current Use	Kualiteti i Klases Kvaliteti Klase Quality Class	Sipërfaqja (m ²) Površina (m ²) Area
2	Bujqësore Polioptivredno Agriculture	Aratë/Nilve/Arable	Are E Klases 4/Nivë 4 Klase 4th Class Arable Land	9528

B. PRONARI/POSEDUESI - VLASNIK/DRŽALAC - OWNER/POSSESSOR

Te drejtat Prava Rights	Emri i Imer Name	Nr. personal Licen broj ID. No.	Vendbanimi Prebivaliste Resident	Kodi postar Postanski kod Postal code	Hollësitë e adresës Pojednostojna adresa Address details	Pjesa e pronës Dio inovine Share quota	Peshkrimi Opis Description	Azhuruar Ažurirano Updated
Posedim individual / Individualna Drzavina / Single possessor	UKA NEXHMI (UKE)	C4922465	SILATINE / SILATINA / SILATINE			1/1	6/2015	15.05.2015



REPUBLIKA E KOSOVËS / REPUBLIKA KOSOVA / REPUBLIC OF KOSOVO
QEVERIA E KOSOVËS / VLADA KOSOVA / GOVERNMENT OF KOSOVA
MINISTRIA E MJEDISIT, PLANIFIKIMIT HAPËSINOR DHE INFRASTRUKTURËS
MINISTARSTVO ŽIVOTNE SREDINE, PROSTORNOG PLANIRANJA I INFRASTRUKTURE
MINISTRY OF ENVIRONMENT, SPATIAL PLANNING AND INFRASTRUCTURE

AGJENCIA KADASTRALE E KOSOVËS/ KATASTARSKA AGJENCIA KOSOVA/ KOSOVA CADASTRAL AGENCY
KOPJA E PLANIT / KOPIJA PLANA / COPY PLAN

Zyra Kadastrale Komunale/ Opštinska Katastarska Kancelarija /Municipal Cadastral Office : **PODUJEVË**
Zona Kadastrale / Katastarska Zona / Cadastral Zone: **Livadicë**

Njësia/Jedinica/Unit	Tipi/Vrsta/Type	Sipërfaqja/Povšina/Area m ²
P-71712046-00218-6	Parcelë / Parcela / Parcel	9528



Shkalla/Razmera/Scale: 1:1917

Punoi/Obradio/Created: Labinot

Nënshkrimi/Potpis/Signature: 

Shënim/Beleška/Note:

Data/ Data/Date: 19.12.2023

Koha/ Vreme/ Time: 01:51:28







Republika e Kosovës

Republika Kosovo-Republic of Kosovo

Qeveria - Vlada - Government

Ministria e Mjetit, Planifikimit Hapësinor dhe Infrastrukturës / Ministarstvo Životne Sredine, Prostornog Planiranja i Infrastrukture /

Ministry of Environment, Spatial Planning and Infrastructure

AGJENCIA KADASTRALE E KOSOVËS / KATASTARSKA AGENCIJA KOSOVA / KOSOVO CADASTRAL AGENCY

CERTIFIKATË / CERTIFIKAT / CERTIFICATE

NJËSIA KADASTRALE / KATASTARSKA JEDINICA / CADASTRAL UNIT : P-71712046-00226-2

Numri i lëndës / Broj Predmet / Case Referent Number: 08-942/06-0088267/23
Data dhe koha e lëshimit / Datum i vreme Izdavanja / Date and time of submission: 18.12.2023 - 15:38
Komuna / Opština / Municipality: PODUJEVË / PODUJEVO / PODUJEVË
Zona kadastrale / Katastarska Zona / Cadastral Zone: Livadice / Livadica / Livadice
Zyra Kadastrale Komune / Opštinska Katastarska Kancelarija / Municipal Cadastral Office: PODUJEVË / PODUJEVO / PODUJEVË

A. TË DHËNAT PËR NJËSINË KADASTRALE / PODACI O KATASTARSKOJ JEDINICI / CADASTRAL UNIT DATA

Numri i njësise kadastrale Broj katastarske jedinice Cad. Unit. No.	Lloji i njësise Vrsta Jedinice Unit Type	Lloji i pronës Vrsta imovine Property Type	Zona U/R C/S U/R	Sipërfaqja Površina Area (m ²)	Përkthim Opis Description	Krijuar më datën Uradjeno na dan Created On	Azhuruar Azurirano Updated
P-71712046-00226-2	PARCELE / PARCELA / PARCEL	Pronë shoqërore / Društvena Imovina / Socially owned Land	Rural	1265.89		18.08.2022	

A.1 ADRESA E NJËSISË KADASTRALE / ADRESA KATASTARSKE JEDINICE / CADASTRAL UNIT ADDRESS

Vendi i quajtur Mesto zvano Called place	Kodi Postal Poštanski Kod Postal Code	Emri i rrugës Naziv ulice Street name	Krijuar më datën Uradjeno na dan Created On	Azhuruar Azurirano Updated
FUSHA E LIVADICËS			18.08.2022	



A.2 LLOJI I SHFRYTËZIMIT / VRSTA KORISCENJA / TYPE OF USE

Nr. shteti Broj Number	Lloji i shfrytëzimit të parcelës Vrsta koriscenja parcelle Parcel Type Of Use	Shfrytëzimi aktual i parcelës Trenutno koriscenje parcelle Parcel Current Use	Kualiteti i klasës Kvalitet klase Quality Class	Sipërfaqja (m ²) Površina (m ²) Area
1	Bujqësore/Poljoprivredno Agriculture	Arë/Nilivë/Arable	Arë II Klase/4 Nivja 4 Klase/4th Class Arable Land	1265,89

B. PRONARI/POSEDUESI - VLASNIK/DRŽALAC - OWNER/POSSESSOR

Të drejtat Prava Rights	Emri Ime Name	Nr. personal Identi broj ID, No.	Vendbanimi Prebivaliste Resident	Kodi postar Poštanski kod Postal code	Hollësitë e adresës Pojednostojni adresa Address details	Pjesa e pronës Deo imovine Share quota	Peshkrimi Opis Description	Azhurnuar Ažurirano Updated
Posedim individual / Individuelna Drazvina / Single possessor	PRONË SHOQËRORE KOOPERATIVA BUJQËSORE - PODJEVË	KCIDI708618	PODJEVË / PODJEVO / PODJEVË /			1/1		18.08.2022



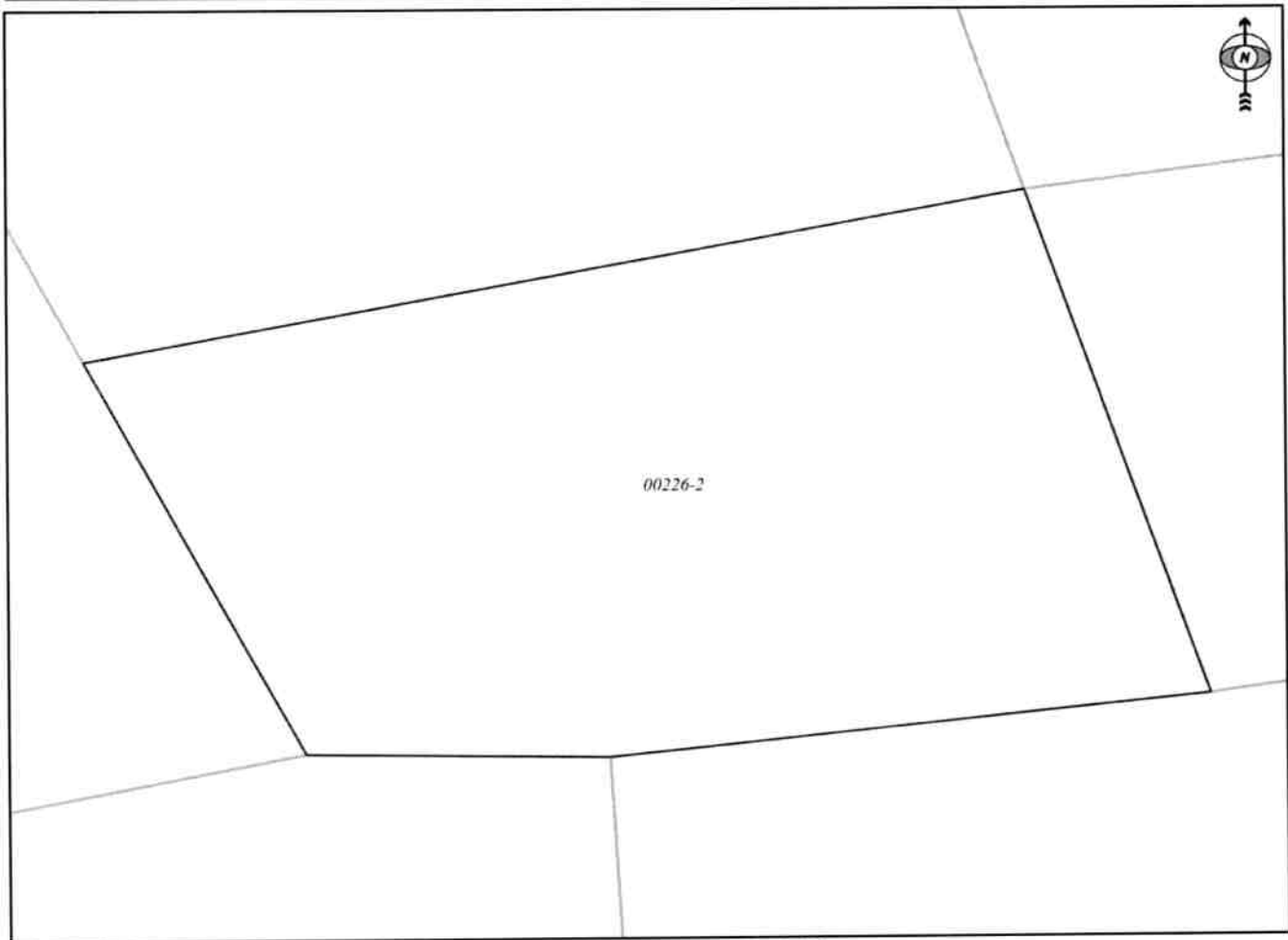
REPUBLIKA E KOSOVËS / REPUBLIKA KOSOVA / REPUBLIC OF KOSOVO
QEVERIA E KOSOVËS / VLADA KOSOVA / GOVERNMENT OF KOSOVA
MINISTRIA E MJEDISIT, PLANIFIKIMIT HAPËSINOR DHE INFRASTRUKTURËS
MINISTARSTVO ŽIVOTNE SREDINE, PROSTORNOG PLANIRANJA I INFRASTRUKTURE
MINISTRY OF ENVIRONMENT, SPATIAL PLANNING AND INFRASTRUCTURE

AGJENCIA KADASTRALE E KOSOVËS/ KATASTARSKA AGENCIJA KOSOVA/ KOSOVA CADASTRAL AGENCY

KOPJA E PLANIT / KOPIJA PLANA / COPY PLAN


Zyra Kadastrale Komunale/ Opštinska Katastarska Kancelarija /Municipal Cadastral Office : **PODUJEVË**
Zona Kadastrale / Katastarska Zona / Cadastral Zone: **Livadicë**

Njësia/Jedinica/Unit	Tipi/Vrsta/Type	Sipërfaqja/Povšina/Area m ²
P-71712046-00226-2	Parcelë / Parcela / Parcel	1265,89



Shkalla/Razmera/Scale: 1:360

Punoi/Obradio/Created: Labinot

Nënshkrimi/Potpis/Signature: 

Shënim/Beleška/Note:

Data/ Data/Date: 19.12.2023

Rafa/ Vreme/ Time: 12:40:46





Republika e Kosovës

Republika Kosovo-Republic of Kosovo

Qeveria - Vlada - Government

Ministria e Mjetit, Planifikimit Hapësinor dhe Infrastrukturës / Ministarstvo Životne Sredine, Prostornog Planiranja i Infrastrukture /

Ministry of Environment, Spatial Planning and Infrastructure

AGJENCIA KADASTRALE E KOSOVËS / KATASTARSKA AGENCIJA KOSOVA / KOSOVO CADASTRAL AGENCY

CERTIFIKATË / CERTIFIKAT / CERTIFICATE

NJËSIA KADASTRALE / KATASTARSKA JEDINICA / CADASTRAL UNIT : P-71712046-00226-1

Numri i lëndës / Broj Predmet / Case Referent Number: 08-942/06-0088267/23
Data dhe koha e feshimit / Datum i vreme izdavanja / Date and time of submission: 18.12.2023 - 15:38
Komuna / Opština / Municipality: PODUJEVË / PODUJEVO / PODUJEVË
Zona kadastrale / Katastarska Zona / Cadastral Zone: Livadice / Livadica / Livadice
Zyra Kadastrale Komune / Opštinska Katastarska Kancelarija / Municipal Cadastral Office: PODUJEVË / PODUJEVO / PODUJEVË

A. TË DHËNAT PËR NJËSINË KADASTRALE / PODACI O KATASTARSKOJ JEDINICI / CADASTRAL UNIT DATA

Numri i njësisë kadastrale Broj katastarske jedinice Cad. Unit. No.	Lloji i njësisë Vrsta Jedinice Unit Type	Lloji i pronës Vrsta imovine Property Type	Zona U/R C/S U/R	Sipërfaqja Površina Area (m ²)	Përkthim Opis Description	Krijuar më datën Uradjeno na dan Created On	Azhuruar Azurirano Updated
P-71712046-00226-1	PARCELË / PARCELA / PARCEL.	Pronë shoqërore / Društvena Imovina / Socially owned Land	Rural	32861.11		18.08.2022	

A.1 ADRESA E NJËSISË KADASTRALE / ADRESA KATASTARSKE JEDINICE / CADASTRAL UNIT ADDRESS

Vendi i quajtur Mesto zvano Called place	Kodi Postal Poštanski Kod Postal Code	Emri i rrugës Naziv ulice Street name	Krijuar më datën Uradjeno na dan Created On	Azhuruar Azurirano Updated
FUSHA E LIVADICËS			18.08.2022	



A.2 LLOJIT SHFRYTËZIMIT / VRSTA KORISCENJA / TYPE OF USE

Numri Broj Number	Lloji i shfrytëzimit të parcelës Vrsta koriscenja parcelle Parcel Type Of Use	Shfrytëzimi aktual i parcelës Trenutno koriscenje parcelle Parcel Current Use	Kualiteti i klasës Kvaliteti klase Quality Class	Sipërfaqja Površina Area (m ²)
1	Biçqësore/Poljoprivredno/Agriculture	Aratë/Nivë/Arable	Arë E Klases 4/Nivë 4 Klase/4th Class Arable Land	32861.11

B. PRONARI/POSEDUESI - VLASNIK/DRŽALAC - OWNER/POSSESSOR

Të drejtat Prava Rights	Emri Ime Name	Nr. personal Licent broj ID. No.	Vendbanimi Prebivaliste Resident	Kodi postal Poštanski kod Postal code	Hallësitë e adresës Pojednostai adresc Address details	Pjesa e pronës Udio imovine Share quota	Pershkrimi Opis Description	Azhuruar Ažurirano Updated
Poseidim individual / Individualna Druvina / Single possessor	Komuna e Podujevës	600534946	PODUEVE / PODUEVO : PODUEVE /		NIJHI GASHI	1/1	VENDIM PËRFUNDIMTAR- SHRONSIM NR.10/132.DT.08.03.2021 VENDIMI I AKP NR.REF.BD-181/3 DT.29.085.2023 RIDDP.13.2023	14.06.2023



REPUBLIKA E KOSOVËS / REPUBLIKA KOSOVA / REPUBLIC OF KOSOVO
QEVERIA E KOSOVËS / VLADA KOSOVA / GOVERNMENT OF KOSOVA
MINISTRIA E MJEDISIT, PLANIFIKIMIT HAPËSINOR DHE INFRASTRUKTURËS
MINISTARSTVO ŽIVOTNE SREDINE, PROSTORNOG PLANIRANJA I INFRASTRUKTURE
MINISTRY OF ENVIRONMENT, SPATIAL PLANNING AND INFRASTRUCTURE

AGJENCIA KADASTRALE E KOSOVËS/ KATASTARSKA AGENCIJA KOSOVA/ KOSOVA CADASTRAL AGENCY

KOPJA E PLANIT / KOPIJA PLANA / COPY PLAN

Zyra Kadastrale Komunale/ Opštinska Katastarska Kancelarija /Municipal Cadastral Office : PODUJEVË


Zona Kadastrale / Katastarska Zona / Cadastral Zone: Livadicë

Njësia/Jedinica/Unit	Tipi/Vrsta/Type	Sipërfaqja/Povšina/Area m ²
P-71712046-00226-1	Parcelë / Parcela / Parcel	32861,11



Shkalla/Razmera/Scale: 1:1880

Punoi/Obradio/Created: Labinot

Nënshkrimi/Potpis/Signature: 

Shënim/Beleška/Note:



Data/ Data/Date: 19.12.2023

Koha/ Vreme/ Time: 12:39:40



Republika e Kosovës

Republika Kosovo-Republic of Kosovo

Qeveria - Vlada - Government

Ministria e Mjetit, Planifikimit Hapësinor dhe Infrastrukturës / Ministarstvo Životne Sredine, Prostornog Planiranja i Infrastrukture /

Ministry of Environment, Spatial Planning and Infrastructure

AGJENCIA KADASTRALE E KOSOVES / KATASTARSKA AGENCIJA KOSOVA / KOSOVO CADASTRAL AGENCY

CERTIFIKATË / CERTIFIKAT / CERTIFICATE

NJËSIA KADASTRALE / KATASTARSKA JEDINICA / CADASTRAL UNIT : P-71712046-00223-2

Numri i lëndës / Broj Predmet / Case Referent Number:

08-942/06-0088267/23

Data dhe koha e feshimit / Datum i vreme Izdavanja / Date and time of submission:

18.12.2023 - 15:39

Komuna / Opština / Municipality:

PODUJEVË / PODUJEVO / PODUJEVË

Zona kadastrale / Katastarska Zona / Cadastral Zone:

Livadiç / Livadica / Livadiç

Zyra Kadastrale Komune / Opštinska Katastarska Kancelarija / Municipal Cadastral Office:

PODUJEVË / PODUJEVO / PODUJEVË

A. TË DHËNAT PËR NJËSINË KADASTRALE / PODACI O KATASTARSKOJ JEDINICI / CADASTRAL UNIT DATA

Numri i njësive kadastrale Broj katastarske jedinice Cad. Unit. No.	Lloji i njësive Vrsta Jedinice Unit Type	Lloji i pronës Vrsta imovine Property Type	Zona U/R C/S U/R	Sipërfaqja Površina Area (m ²)	Pëshkrim Opis Description	Krijuar më datën Uradjeno na dan Created On	Azhuruar Ažurirano Updated
P-71712046-00223-2	PARCELE / PARCELA / PARCEL	Pronë shoqërore / Društvena Imovina / Socially owned Land	Rural	1389		18.08.2022	

A.1 ADRESA E NJËSISË KADASTRALE / ADRESA KATASTARSKE JEDINICE / CADASTRAL UNIT ADDRESS

Vendi i quajtur Mesto zvano Called place	Kodi Postal Poštanski Kod Postal Code	Emri i rrugës Naziv ulice Street name	Krijuar më datën Uradjeno na dan Created On	Azhuruar Ažurirano Updated
FUSHA E LIVADICËS			18.08.2022	



A2. LIOJI I SHFRYTËZIMIT / VRSTA KORISCENJA / TYPE OF USE

Numri Bëtoj Number	Lloji i shfrytëzimit të parcelës Vrsta korisçenja parcelë Parcel Type Of Use	Shfrytëzimi aktual i parcelës Trenutsho korisçenja parcelë Parcel Current Use	Kualiteti i klasës Kualiteti Klasse Quality Class	Sipërfaqja (m ²) Površina (m ²) Area (m ²)
1	Bujqësore-Polljoptivredho/Agriculture	Arë/Nivë/Arable	Arë E Klasës 4/Nivë 4 Klasse/4th Class Arable Land	1389

B. PRONARI/POSEDUESI - VLASNIK/DRŽALAC - OWNER/POSSESSOR

Të drejtat Prava Rights	Emri Imer Name	Nr. personal Licenç broji ID. No.	Vendbanimi Prebivaliste Resident	Kodi postal Poštanski kod Postal code	Hetësitë e adresës Pojedinosti adrese Address details	Pjesa e pronës Deo inovine Share quota	Përshkrimi Opis Description	Azhuruar Azurirano Updated
Posedim individual / Individualna Drzavina / Single possessor	PRONË SHOQËRORE KOOPERATIVA BUJQËSORE - PODJEVE	KCID1708618	PRODUJEVE /PODJEVO : PODJEVE /			1/1		18.08.2022



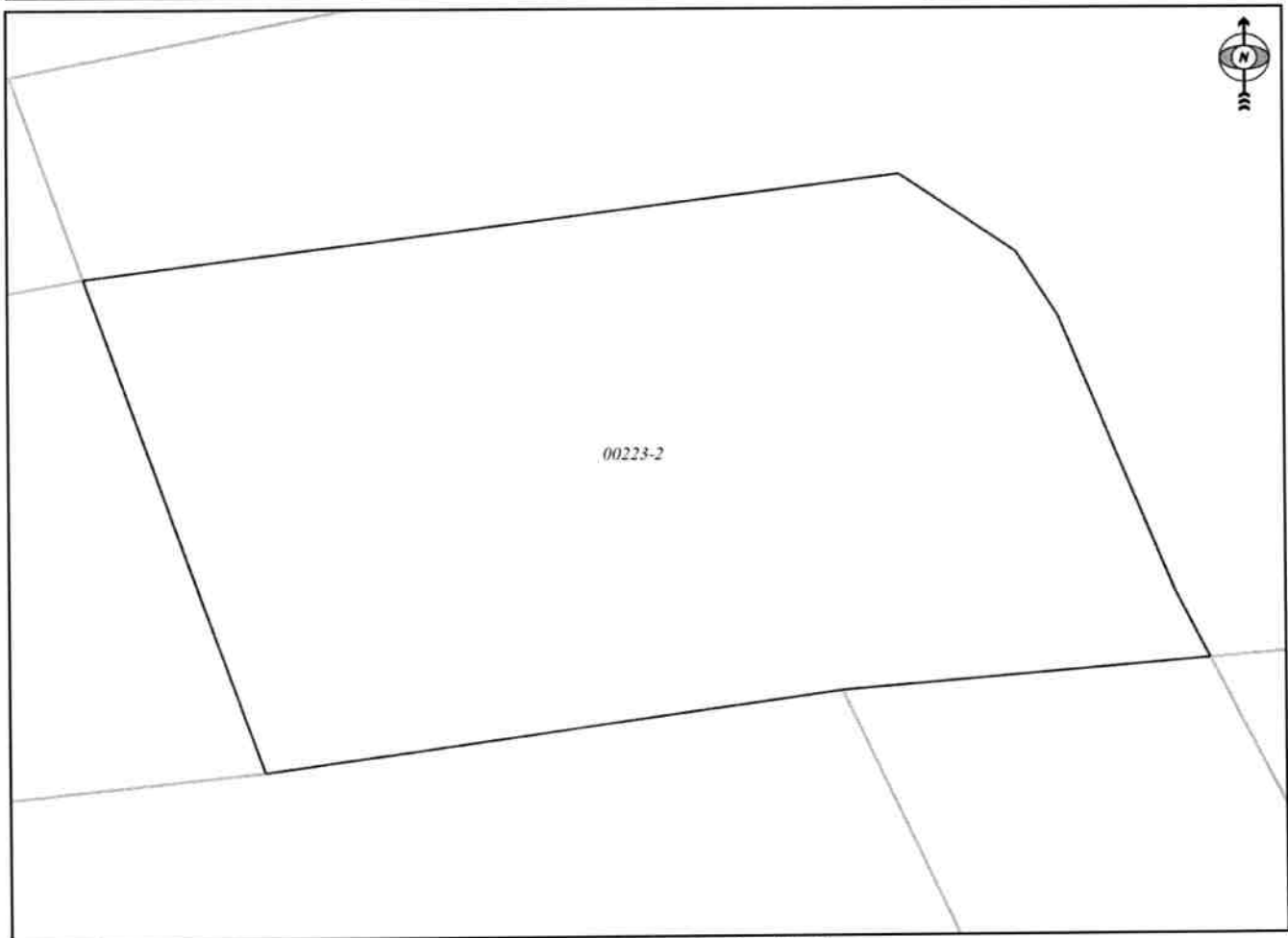
REPUBLIKA E KOSOVËS / REPUBLIKA KOSOVA / REPUBLIC OF KOSOVO
QEVERIA E KOSOVËS / VLADA KOSOVA / GOVERNMENT OF KOSOVA
MINISTRIA E MJEDISIT, PLANIFIKIMIT HAPËSINOR DHE INFRASTRUKTURËS
MINISTARSTVO ŽIVOTNE SREDINE, PROSTORNOG PLANIRANJA I INFRASTRUKTURE
MINISTRY OF ENVIRONMENT, SPATIAL PLANNING AND INFRASTRUCTURE

AGJENCIA KADASTRALE E KOSOVËS/ KATASTARSKA AGENCIJA KOSOVA/ KOSOVA CADASTRAL AGENCY

KOPJA E PLANIT / KOPIJA PLANA / COPY PLAN


Zyra Kadastrale Komunale/ Opštinska Katastarska Kancelarija /Municipal Cadastral Office : PODUJEVË
Zona Kadastrale / Katastarska Zona / Cadastral Zone: Livadicë

Njësia/Jedinica/Unit	Tipi/Vrsta/Type	Sipërfaqja/Povšina/Area m ²
P-71712046-00223-2	Parcelë / Parcela / Parcel	1389



Shkalla/Razmera/Scale: 1:368

Punoi/Obradio/Created: Labinot

Nënskrimi/Potpis/Signature: 

Shënim/Beleška/Note:



Data/ Data/Date: 19.12.2023

Koha/Vreme/Time: 12:38:07



Republika e Kosovës

Republika Kosovo-Republic of Kosovo

Qeveria - Vlada - Government

Ministria e Mjedietit, Planifikimit Hapësinor dhe Infrastrukturës / Ministarstvo Životne Sredine, Prostornog Planiranja i Infrastrukture /

Ministry of Environment, Spatial Planning and Infrastructure

AGJENCIA KADASTRALE E KOSOVËS / KATASTARSKA AGENCIJA KOSOVA / KOSOVO CADASTRAL AGENCY

CERTIFIKATË / CERTIFIKAT / CERTIFICATE

NJËSIA KADASTRALE / KATASTARSKA JEDINICA / CADASTRAL UNIT : P-71712046-00223-1

Numri i lëndës / Broj Predmet / Case Referent Number: 08-942/06-0088267/23
Data dhe koha e lëshimit / Datum i vreme Izdavanja / Date and time of submission: 18.12.2023 - 15:38
Komuna / Opština / Municipality: PODUJEVË / PODUJEVO / PODUJEVË
Zona kadastrale / Katastarska Zona / Cadastral Zone: Livadice / Livadica / Livadice
Zyra Kadastrale Komunale / Opštinska Katastarska Kancelarija / Municipal Cadastral Office: PODUJEVË / PODUJEVO / PODUJEVË

A. TË DHËNAT PËR NJËSINË KADASTRALE / PODACI O KATASTARSKOJ JEDINICI / CADASTRAL UNIT DATA

Numri i njësise kadastrale Broj katastarske jedinice Cad. Unit. No.	Lloji i njësise Vrsta Jedinice Unit Type	Lloji i pronës Vrsta imovine Property Type	Zona U/R G/S U/R	Sipërfaqja Površina Area (m ²)	Përkrahim Opis Description	Krijuar më datën Uradjeno na dan Created On	Azhuruar Azurirano Updated
P-71712046-00223-1	PARCELE / PARCELA / PARCEL	Pronë shoqërore / Društvena Imovina / Socially owned Land	Rural	4064		18.08.2022	

A.1 ADRESA E NJËSISË KADASTRALE / ADRESA KATASTARSKE JEDINICE / CADASTRAL UNIT ADDRESS

Vendi i quajtur Mesto zvano Called place	Kodi Postal Poštanski Kod Postal Code	Emri i rrugës Naziv ulice Street name	Krijuar më datën Uradjeno na dan Created On	Azhuruar Azurirano Updated
FUSHA E LIVADICËS			18.08.2022	



A2.1.LLOJI I SHFRYTËZIMIT / VRSTA KORISCENJA / TYPE OF USE

Numbri Broj Number	Lloji i shfrytëzimit të parcelës Vrsta korisçenja parcelle Parcel Type Of Use	Shfrytëzimi aktual i parcelës Trenutno korisçenje parcelle Parcel Current Use	Kualiteti i klasës Kvalitet Klasse Quality Class	Sipërfaqja (m ²) Površina Area (m ²)
1	Bujqësore/Poljoprivredno/Agriculture	Arabi/Nivee/Arabic	Are E Klasës 4/Nivja 4 Klasse/4th Class Arabic Land	4064

B. PRONAR/POSEDUESI - VLASNIK/DRŽALAC - OWNER/POSSESSOR

Te drejtat Prava Rights	Emri Ime Name	Nr. personal Licenc broj ID. No.	Vendbanimi Prebivaliste Resident	Kodi postar Poštanski kod Postal code	Hollësitë e adresës Pojednostavni adrese Address details	Pjesa e pronës Dio imovine Share quota	Pershkrimi Opis Description	Azhuruar Azurirano Updated
Posedim individual / Individualna Druvina / Single possessor	Komuna e Podujevës	600534946	PODUEVË / PODUEVO PODJEVË /		MUHI GASHI	1/1	VENDIM PËR TINDIMITAR. SHPRONSIM NR.10/132.DT.08.03.2023 VENDIMI AKP NR.RFE.BD-181/3 DT.29.085.2023 RDPP.13.2023	14.06.2023



REPUBLIKA E KOSOVËS / REPUBLIKA KOSOVA / REPUBLIC OF KOSOVO
QEVERIA E KOSOVËS / VLADA KOSOVA / GOVERNMENT OF KOSOVA
MINISTRIA E MJEDISIT, PLANIFIKIMIT HAPËSINOR DHE INFRASTRUKTURËS
MINISTARSTVO ŽIVOTNE SREDINE, PROSTORNOG PLANIRANJA I INFRASTRUKTURE
MINISTRY OF ENVIRONMENT, SPATIAL PLANNING AND INFRASTRUCTURE

AGJENCIA KADASTRALE E KOSOVËS/ KATASTARSKA AGENCIJA KOSOVA/ KOSOVA CADASTRAL AGENCY

KOPJA E PLANIT / KOPIJA PLANA / COPY PLAN


Zyra Kadastrale Komunale/ Opštinska Katastarska Kancelarija /Municipal Cadastral Office : **PODUJEVË**
Zona Kadastrale / Katastarska Zona / Cadastral Zone: **Livadicë**

Njësia/Jedinica/Unit	Tipi/Vrsta/Type	Sipërfaqja/Povšina/Area m ²
P-71712046-00223-1	Parcelë / Parcela / Parcel	4064



Shkalla/Razmera/Scale: 1:735

Punoi/Obradio/Created: Labinot

Nënshkrimi/Potpis/Signature: 

Shënim/Beleška/Note:





Republika e Kosovës

Republika Kosovo-Republic of Kosovo

Qeveria - Vlada - Government

Ministria e Mjedisit, Planifikimit Hapësinor dhe Infrastrukturës / Ministarstvo Životne Sredine, Prostornog Planiranja i Infrastrukture /

Ministry of Environment, Spatial Planning and Infrastructure

AGJENCIA KADASTRALE E KOSOVËS / KATASTARSKA AGENCIJA KOSOVA / KOSOVO CADASTRAL AGENCY

CERTIFIKATË / CERTIFIKAT / CERTIFICATE

NJËSIA KADASTRALE / KATASTARSKA JEDINICA / CADASTRAL UNIT : P-71712046-00224-2

Numri i lëndës / Broj Predmet / Case Referent Number: 08-942/06-0088267/23
Data dhe koha e lëshimit / Datum i vreme izdavanja / Date and time of submission: 18.12.2023 - 15:40
Komuna / Opština / Municipality: PODUJEVË / PODUJEVO / PODUJEVË
Zona kadastrale / Katastarska Zona / Cadastral Zone: Livadiçë / Livadica / Livadiçë
Zyra Kadastrale Komunale / Opštinska Katastarska Kancelarija / Municipal Cadastral Office: PODUJEVË / PODUJEVO / PODUJEVË

A. TË DHËNAT PËR NJËSINË KADASTRALE / PODACI O KATASTARSKOJ JEDINICI / CADASTRAL UNIT DATA

Numri i njësise kadastrale Broj katastarske jedinice Cad. Unit. No.	Lloji i njësise Vrsta Jedinice Unit Type	Lloji i pronës Vrsta imovine Property Type	Zona U/R G/S U/R	Sipërfaqja Površina Area (m ²)	Përshkrim Opis Description	Krijuar më datën Uradjeno na dan Created On	Azhuruar Azurirano Updated
P-71712046-00224-2	PARCELE / PARCELA / PARCEL	Pronë shoqërore / Društvena Imovina / Socially owned Land	Rural	1792.7		18.08.2022	18.08.2022

A.1 ADRESA E NJËSISË KADASTRALE / ADRESA KATASTARSKE JEDINICE / CADASTRAL UNIT ADDRESS

Vendi i quajtur Mesto zvano Called place	Kodi Postal Poštanski Kod Postal Code	Emri i rrugës Naziv ulice Street name	Krijuar më datën Uradjeno na dan Created On	Azhuruar Azurirano Updated
FUSHA E LIVADIÇËS			18.08.2022	18.08.2022



A2 LLOJI I SHFRYTËZIMIT / VRSTA KORISCENJA / TYPE OF USE

Numri i Bregj Number	Lloji i shfrytëzimit të parcelës Vrsta koriscenja parcele Parcel Type Of Use	Shfrytëzimi aktual i parcelës Trenutno koriscenje parcele Parcel Current Use	Kualiteti i klasës Kvaliteti Klasse Quality Class	Sipërfaqja (m²) Površina (m²) Area
1	Bujqësore-Poljoprivredno/Agriculture	Arat/Pre/Arable	Are E Klases 4/Nivna 4 Klasse/4th Class Arable Land	1792.7

B. PRONARI/POSEDUESI - VLASNIK/DRŽALAC - OWNER/POSSESSOR

Të drejtat Prava Rights	Emri i Ime Name	Nr. personal Identi i ID. No.	Vendbanimi Prebivaliste Resident	Kodi postar Postanski kod Postal code	Hollësitë e adresës Podjednosti adrese Address details	Pjesa e pronës Dio mnovine Share quota	Pershkrimi Opis Description	Azhurnuar Ažurirano Updated
Posedim individual / Individualna Drzavina / Single possessor	PRONË SHOQËRORE KOOOPERATIVA BUJQËSORE - PODJEVË	KC1D1708618	PODJEVË / PODJEVVO PODJEVË /			1/1		18.08.2022



REPUBLIKA E KOSOVËS / REPUBLIKA KOSOVA / REPUBLIC OF KOSOVO
QEVERIA E KOSOVËS / VLADA KOSOVA / GOVERNMENT OF KOSOVA
MINISTRIA E MJEDISIT, PLANIFIKIMIT HAPËSINOR DHE INFRASTRUKTURËS
MINISTARSTVO ŽIVOTNE SREDINE, PROSTORNOG PLANIRANJA I INFRASTRUKTURE
MINISTRY OF ENVIRONMENT, SPATIAL PLANNING AND INFRASTRUCTURE

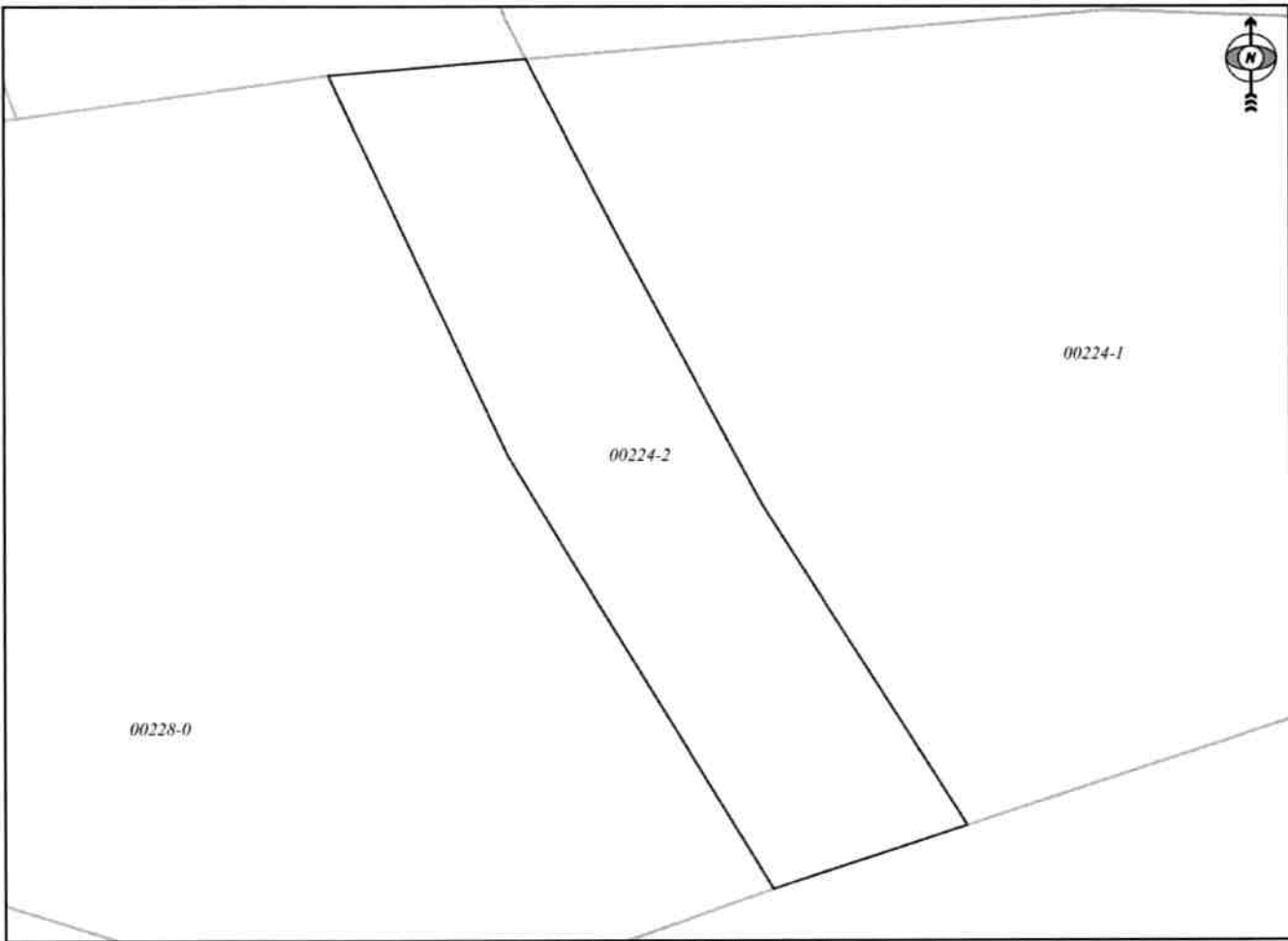
AGJENCIA KADASTRALE E KOSOVËS/ KATASTARSKA AGENCIJA KOSOVA/ KOSOVA CADASTRAL AGENCY

KOPJA E PLANIT / KOPIJA PLANA / COPY PLAN

Zyra Kadastrale Komunale/ Opštinska Katastarska Kancelarija /Municipal Cadastral Office : PODUJEVË

Zona Kadastrale / Katastarska Zona / Cadastral Zone: Livadicë

Njësia/Jedinica/Unit	Tipi/Vrsta/Type	Sipërfaqja/Povšina/Area m ²
P-71712046-00224-2	Parcelë / Parcela / Parcel	1792,7



Shkalla/Razmera/Scale: 1:688

Punoi/Obradio/Created: Labinot

Nënshkrimi/Potpis/Signature: 

Shënim/Beleška/Note:

Data/Date: 19.12.2023

Koha/Time: 10:53:51





Republika e Kosovës
Republica Kosovo-Republic of Kosovo
Qeveria - Vlada - Government

Ministria e Mjedisit, Planifikimit Hapësinor dhe Infrastrukturës / Ministarstvo Životne Sredine, Prostornog Planiranja i Infrastrukture /
Ministry of Environment, Spatial Planning and Infrastructure
AGJENCIA KADASTRALE E KOSOVES / KATASTARSKA AGENCIJA KOSOVA / KOSOVO CADASTRAL AGENCY

CERTIFIKATË / CERTIFIKAT / CERTIFICATE

NJËSIA KADASTRALE / KATASTARSKA JEDINICA / CADASTRAL UNIT : P-71712046-00224-1

Numri i lëndës / Broj Predmet / Case Referent Number: 08-942/06-0088267/23
Data dhe koha e lëshimit / Datum i vreme izdavanja / Date and time of submission: 18.12.2023 - 15:40
Komuna / Opština / Municipality: PODUJEVË / PODUJEVO / PODUJEVË
Zona kadastrale / Katastarska Zona / Cadastral Zone: Livadice / Livadica / Livadice
Zyra Kadastrale Komunale / Opštinska Katastarska Kancelarija / Municipal Cadastral Office: PODUJEVË / PODUJEVO / PODUJEVË

A. TË DHËNAT PËR NJËSINË KADASTRALE / PODACI O KATASTARSKOJ JEDINICI / CADASTRAL UNIT DATA

Numri i njësisë kadastrale Broj katastarske jedinice Cad. Unit. No.	Lloji i njësisë Vrsta Jedinice Unit Type	Lloji i pronës Vrsta imovine Property Type	Zona U/R G/S U/R	Sipërfaqja Površina Area (m ²)	Pëshkrim Opis Description	Krijuar më datën Uradjeno na dan Created On	Azhuruar Ažurirano Updated
P-71712046-00224-1	PARCELE / PARCELA / PARCEL	Pronë shogërore / Drushvena Imovina / Socially owned Land	Rural	5798.3		18.08.2022	18.08.2022

A.1 ADRESA E NJËSISË KADASTRALE / ADRESA KATASTARSKE JEDINICE / CADASTRAL UNIT ADDRESS

Vendi i quajtur Mesto zvano Called place	Kodi Postal Poštanski Kod Postal Code	Emri i rrugës Naziv ulice Street name	Krijuar më datën Uradjeno na dan Created On	Azhuruar Ažurirano Updated
FUSHA E LIVADICËS			18.08.2022	18.08.2022



A.2 LLOJTI I SHFRYTËZIMIT / VRSTA KORISCENJIA / TYPE OF USE

Numri i Broj Number	Lloji i shfrytëzimit të parcelës Vrsta koriscenja parcelle Parcel Type Of Use	Shfrytëzimi aktual i parcelës Trenutno koriscenje parcelle Parcel Current Use	Kualiteti i klasës Kvaliteti Klasse Quality Class	Sipërfaqja (m ²) Površina (m ²) Area
1	Bujqësori/Poljoprivredno/Agriculture	Arat/Njive/Arable	Arë E Klases 4/Njiva 4 Klasse/4th Class Arable Land	5798.3

B. PRONARI/POSEDUESI - VLASNIK/DRZALAC - OWNER/POSSESSOR

Te drejtat Prava Rights	Emri i Ime Name	Nr. personal Licai broj ID. No.	Vendbanimi Prebivaliste Resident	Kodi postar Postanski kod Postal code	Homesite e adreses Pojednostni adrese Address details	Pjesa e pronës Deo imovine Share quota	Pershkrimi Opis Description	Azhuruar Azuritrano Updated
Posedim individual / Individualna Drzavna / Single possessor	Komuna e Podujevës	600514946	PODUEVE / PODUEVO PODUEVE /		NUHU GASHI	1/1	VENDIM PËRQINDIMTAR. SHPRONSIM NR.10/132 DT.08.03.2023 VENDIMI I AKP NR.KRF-BD-181/3 DT.29.08.5.2023 RDPP.13/2023	14.06.2023



REPUBLIKA E KOSOVËS / REPUBLIKA KOSOVA / REPUBLIC OF KOSOVO
QEVERIA E KOSOVËS / VLADA KOSOVA / GOVERNMENT OF KOSOVA
MINISTRIA E MJEDISIT, PLANIFIKIMIT HAPËSINOR DHE INFRASTRUKTURËS
MINISTARSTVO ŽIVOTNE SREDINE, PROSTORNOG PLANIRANJA I INFRASTRUKTURE
MINISTRY OF ENVIRONMENT, SPATIAL PLANNING AND INFRASTRUCTURE

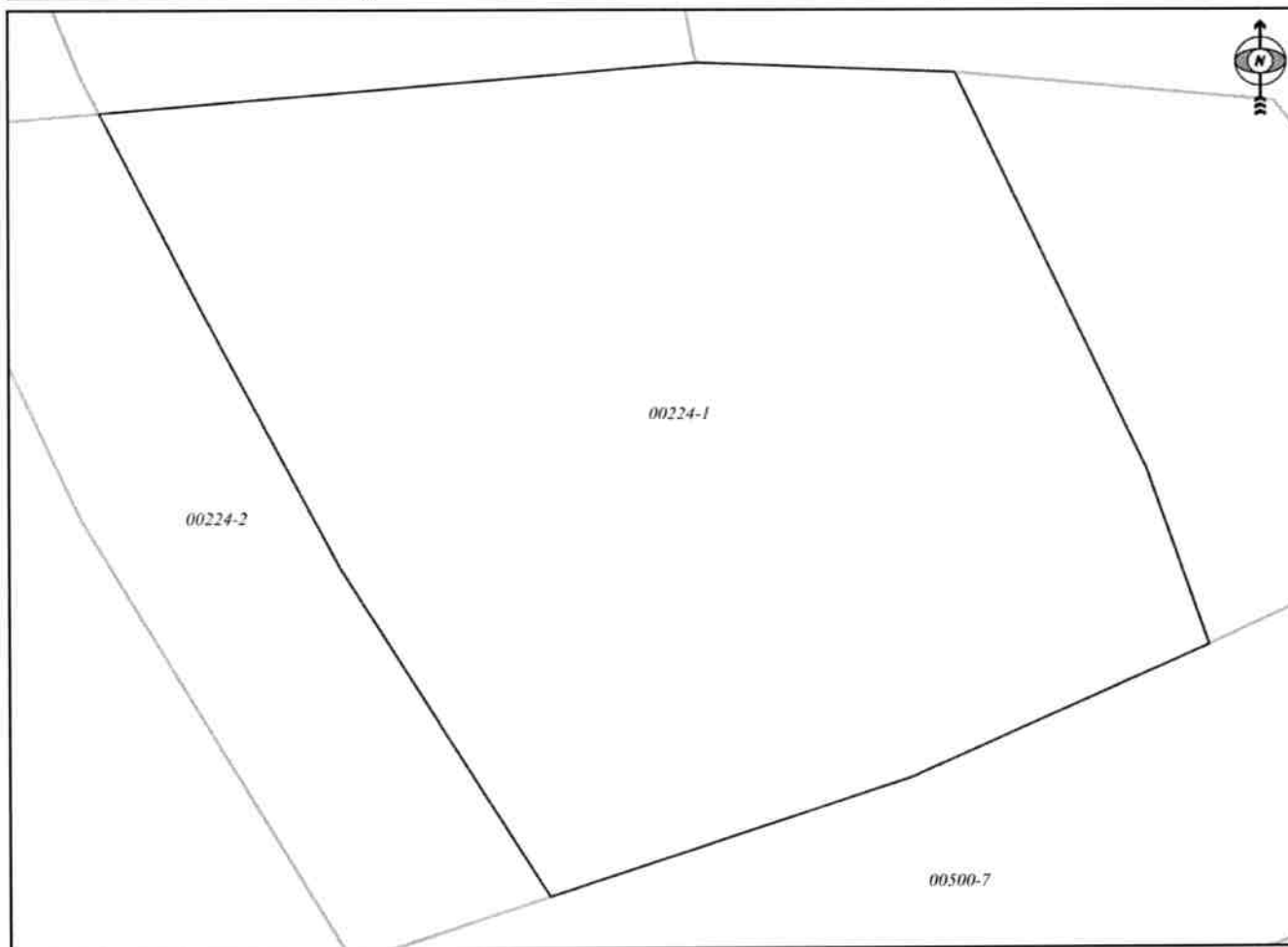
AGJENCIA KADASTRALE E KOSOVËS/ KATASTARSKA AGENCIJA KOSOVA/ KOSOVA CADASTRAL AGENCY

KOPJA E PLANIT / KOPIJA PLANA / COPY PLAN

Zyra Kadastrale Komunale/ Opštinska Katastarska Kancelarija /Municipal Cadastral Office : PODUJEVË


Zona Kadastrale / Katastarska Zona / Cadastral Zone: Livadicë

Njësia/Jedinica/Unit	Tipi/Vrsta/Type	Sipërfaqja/Povšina/Area m ²
P-71712046-00224-1	Parcelë / Parcela / Parcel	5798,3



Shkalla/Razmera/Scale: 1:676

Punoi/Obradio/Created: Labinot

Nënshkrimi/Potpis/Signature: 

Shënim/Beleška/Note:



Data/ Data/Date: 19.12.2023

Koha/ Vretra/Time: 12:37:08



Republika e Kosovës
Republica Kosova-Republic of Kosovo
Qeveria - Vlada - Government

Ministria e Mjedisit, Planifikimit Hapësinor dhe Infrastrukturës / Ministarstvo Životne Sredine, Prostornog Planiranja i Infrastrukture /
Ministry of Environment, Spatial Planning and Infrastructure
AGJENCIA KADASTRALE E KOSOVËS / KATASTARSKA AGENCIJA KOSOVA / KOSOVO CADASTRAL AGENCY

CERTIFIKATË / CERTIFIKAT / CERTIFICATE

NJËSIA KADASTRALE / KATASTARSKA JEDINICA / CADASTRAL UNIT : P-71712046-00292-0

Numri i lëndës / Broj Predmet / Case Referent Number:	08-942/06-0088267/23
Data dhe koha e lëshimit / Datum i vreme izdavanja / Date and time of submission:	18.12.2023 - 15:40
Komuna / Opština / Municipality:	PODULJEVË / PODULJEVO / ПОДУЛЈЕВЉЕ
Zona kadastrale / Katastarska Zona / Cadastral Zone:	Livadiçë / Livadica / Livadiće
Zyra Kadastrale Komunale / Opštinska Katastarska Kancelarija / Municipal Cadastral Office:	PODULJEVË / PODULJEVO / ПОДУЛЈЕВЉЕ

A. TË DHËNAT PËR NJËSINË KADASTRALE / PODACI O KATASTARSKOJ JEDINICI / CADASTRAL UNIT DATA

Numri i njësise kadastrale Broj katastarske jedinice Cad. Unit. No.	Lloji i njësise Vrsta Jedinice Unit Type	Lloji i pronës Vrsta imovine Property Type	Zona U/R G/S U/R	Sipërfaqja Površina Area (m ²)	Përkrahim Opis Description	Krijuar më datën Urađeno na dan Created On	Azhuruar Ažurirano Updated
P-71712046-00292-0	PARCELË / PARCELA / PARCEL	Pronë shtetërore / Drushhevna Imovina / Socially owned Land		4826			

A.1 ADRESA E NJËSISË KADASTRALE / ADRESA KATASTARSKE JEDINICE / CADASTRAL UNIT ADDRESS

Vendi i quajtur Mesto zvano Called place	Kodi Postal Poštanski Kod Postal Code	Emri i rrugës Naziv ulice Street name	Krijuar më datën Urađeno na dan Created On	Azhuruar Ažurirano Updated
FUSHA E LIVADIÇËS				



A2 LLOJII I SHFRYTËZIMIT / VRSTA KORISCENJA / TYPE OF USE

Numbri Broj Number	Lloji i shfrytëzimit të parcelës Vrsta koriscenja parcelle Parcel Type Of Use	Shfrytëzimi aktual i parcelës Trenutno koriscenje parcelle Parcel Current Use	Kualiteti i klasës Kvaliteti klase Quality Class	Sipërfaqja Površina Area (m ²)
1	Bujqësori/Poljoprivreda/Agriculture	Arbë/Nivje/Arable	Arë E Klasës 4/Nivja 4 Klase/4th Class Arable I. arbë	4826

B. PRONARI/POSEDUESI - VLASNIK/DRŽALAC - OWNER/POSSESSOR

Të drejtat Prava Rights	Emri Ime Name	Nr. personal Licenç ID. No.	Vendbanimi Prebivaliste Resident	Kodi postar Poštanski kod Postal code	Homesité e adresës Pojednostoi adrese Address details	Pjesa e pronës Deo imovine Share quota	Pershkrimi Opis Description	Azhuruar Azurirano Updated
Posedim individual / Individualna Druština / Single possessor	Komuna e Podujevës	600534946	PODUEVE /PODUEVO / PODUEVE /		NUHI GASHI	I/I	VENDIM PËRFUNDIMTAR- SHPËRONSIM NR.10/132 DT.08.03.2023 VENDIMI LAKP NR.RIF.BD-181/3 DT.29.085.2023 RD/PP.13/2023	14.06.2023



Republika e Kosovës
Republica Kosovo-Republic of Kosovo
Qeveria - Vlada - Government

Ministria e Mjedisit, Planifikimit Hapësinor dhe Infrastrukturës / Ministarstvo Životne Sredine, Prostornog Planiranja i Infrastrukture /
Ministry of Environment, Spatial Planning and Infrastructure
AGJENCIA KADASTRALE E KOSOVES / KATASTARSKA AGENCIJA KOSOVA / KOSOVO CADASTRAL AGENCY

CERTIFIKATË / CERTIFIKAT / CERTIFICATE

NJËSIA KADASTRALE / KATASTARSKA JEDINICA / CADASTRAL UNIT : P-71712046-00293-1

Numri i lëndës / Broj Predmet / Case Referent Number:	08-942/06-0088267/2023
Data dhe koha e lëshimit / Datum i vreme izdavanja / Date and time of submission:	20.12.2023 - 09:03
Komuna / Opština / Municipality:	PODUJEVË / ПОДУЈЕВО / ПОДУЈЕВË
Zona kadastrale / Katastarska Zona / Cadastral Zone:	Livadiç / Livadica / Livadiçe
Zyra Kadastrale Komunale / Opštinska Katastarska Kancelarija / Municipal Cadastral Office:	PODUJEVË / ПОДУЈЕВО / ПОДУЈЕВË

A. TË DHËNAT PËR NJËSINË KADASTRALE / PODACI O KATASTARSKOJ JEDINICI / CADASTRAL UNIT DATA

Numri i njësisë kadastrale Broj katastarske jedinice Cad. Unit. No.	Lloji i njësisë Vrsta jedinice Unit Type	Lloji i pronës Vrsta imovine Property Type	Zona U/R G/S U/R	Sipërfaqja Površina Area (m ²)	Përshkrim Opis Description	Krijuar më datën Uradjeno na dan Created On	Azhuruar Ažurirano Updated
P-71712046-00293-1	PARCELE / PARCELA / PARCEL	Pronë private / Privatna imovina / Privately owned Land		370	0006-83		

A.1 ADRESA E NJËSISË KADASTRALE / ADRESA KATASTARSKE JEDINICE / CADASTRAL UNIT ADDRESS

Vendi i quajtur Mesto zvano Called place	Kodi Postal Poštanski Kod Postal Code	Emri i rrugës Naziv ulice Street name	Krijuar më datën Uradjeno na dan Created On	Azhuruar Ažurirano Updated
FUSHA E LIVVADICES-LUGU				



A.2 LLOJI I SHFRYTËZIMIT / VRSTA KORISCENJA / TYPE OF USE

Numri Broj Number	Lloji i shfrytëzimit të parcelës Vrsta koriscenja parcelle Parcel Type Of Use	Shfrytëzimi aktual i parcelës Trenutno koriscenje parcelle Parcel Current Use	Kualiteti i klases Kualitet Klase Quality Class	Sipërfaqja Površina Area (m ²)
1	Bujqësore/Poljoprivredno/Agriculture	Livadhjet/Livade/meadow	Livadh 1 Klases 3/Livada 3 Klase/3rd Class Meadow	378

B. PRONARI/POSEDUESI - VLASNIK/DRŽALAC - OWNER/POSSESSOR

Te drejtat Prava Rights	Emri Ime Name	Nr. personal Licent broj ID, No.	Vendbanimi Prebivaliste Resident	Kodi postal Poštanski kod Postal code	Mollësitë e adresës Pojednostoi adrese Address details	Pesa e pronës Deo imovine Share quota	Pershkrimi Opis Description	Azhuruar Azurirano Updated
Posedim individual / Individualna Drazvina / Single possessor	HASANI XHEVAT (NEZIR)	KCHD/708518	PODUEVE / PODUEVO / PODUEVE /			1/1	0006-83	



REPUBLIKA E KOSOVËS / REPUBLIKA KOSOVA / REPUBLIC OF KOSOVO
QEVERIA E KOSOVËS / VLADA KOSOVA / GOVERNMENT OF KOSOVA
MINISTRIA E MJEDISIT, PLANIFIKIMIT HAPËSINOR DHE INFRASTRUKTURËS
MINISTARSTVO ŽIVOTNE SREDINE, PROSTORNOG PLANIRANJA I INFRASTRUKTURE
MINISTRY OF ENVIRONMENT, SPATIAL PLANNING AND INFRASTRUCTURE

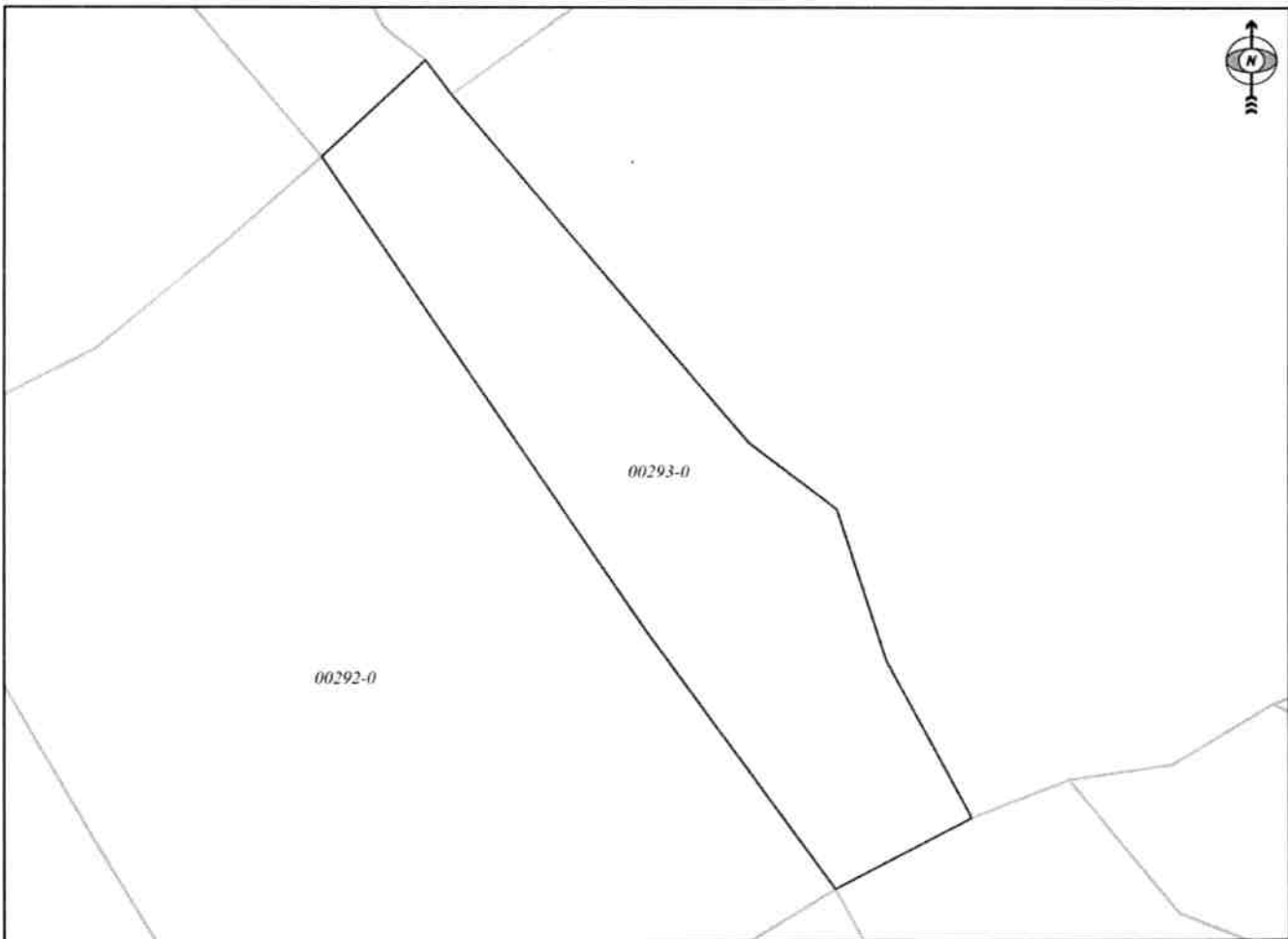
AGJENCIA KADASTRALE E KOSOVËS/ KATASTARSKA AGENCIJA KOSOVA/ KOSOVA CADASTRAL AGENCY

KOPJA E PLANIT / KOPIJA PLANA / COPY PLAN

Zyra Kadastrale Komunale/ Opštinska Katastarska Kancelarija /Municipal Cadastral Office : PODUJEVË


Zona Kadastrale / Katastarska Zona / Cadastral Zone: Livadiçë

Njësia/Jedinica/Unit	Tipi/Vrsta/Type	Sipërfaqja/Povšina/Area m ²
P-71712046-00293-0		



Shkalla/Razmera/Scale: 1:672

Punoi/Obradio/Created: Labinot

Nënshkrimi/Potpis/Signature: 

Shënim/Beleška/Note:

Data/ Data/Date: 20.12.2023

Koha/ Vreme/ Time: 09:17:52







Republika e Kosovës
Republika Kosovo-Republic of Kosovo
Qeveria - Vlada - Government

Ministria e Mjedisit, Planifikimit Hapësinor dhe Infrastrukturës / Ministarstvo Životne Sredine, Prostornog Planiranja i Infrastrukture /
Ministry of Environment, Spatial Planning and Infrastructure
AGJENCIA KADASTRALE E KOSOVËS / KATASTARSKA AGENCIJA KOSOVA / KOSOVO CADASTRAL AGENCY

CERTIFIKATË / CERTIFIKAT / CERTIFICATE

NIËSIA KADASTRALE / KATASTARSKA JEDINICA / CADASTRAL UNIT : P-71712046-00293-2

Numri i lëndës / Broj Predmet / Case Referent Number: 08-942/06-0088267/23
Data dhe koha e lëshimit / Datum i vreme izdavanja / Date and time of submission: 18.12.2023 - 15:40
Komuna / Opština / Municipality: PODUJEVE / PODUJEVO / PODUJEVË
Zona kadastrale / Katastarska Zona / Cadastral Zone: Livadiçë / Livadica / Livadiçe
Zyra Kadastrale Komune / Opštinska Katastarska Kancelarija / Municipal Cadastral Office: PODUJEVE / PODUJEVO / PODUJEVË

A. TË DHËNAT PËR NJËSINË KADASTRALE / PODACI O KATASTARSKOJ JEDINICI / CADASTRAL UNIT DATA

Numri i njësisë kadastrale Broj katastarske jedinice Cad. Unit. No.	Lloji i njësisë Vrsta Jedinice Unit Type	Lloji i pronisë Vrsta imovine Property Type	Zona U/R G/S U/R	Sipërfaqja Površina Area (m ²)	Përkthim Opis Description	Krijuar më datën Uradjeno na dan Created On	Azhuruar Azurirano Updated
P-71712046-00293-2	PARCELË / PARCELA / PARCEL	Pronie private / Privatna Imovina / Privately owned Land		451			

A.1 ADRESA E NJËSISË KADASTRALE / ADRESA KATASTARSKE JEDINICE / CADASTRAL UNIT ADDRESS

Vendi i kualitur Mesto zvano Called place	Kodi Postal Poštanski Kod Postal Code	Emri i rrugës Naziv ulice Street name	Krijuar më datën Uradjeno na dan Created On	Azhuruar Azurirano Updated
FUSHA E LIVADICËS-LUGU				



[Handwritten signature]

A2 LLOJI I SHFRYTËZIMIT / VRSTA KORISCENJA / TYPE OF USE

Numri Breg Number	Lloji i shfrytëzimit të parcelës Vrsta koriscenja parcelë Parcel Type Of Use	Shfrytërimi aktual i parcelës Trenutno koriscenje parcelë Parcel Current Use	Kualiteti i Klasesë Kvaliteti Klase Quality Class	Sipërfaqja (m ²) Površina (m ²) Area
1	Bujqësori-Poljoprovredno/Agriculture	Livadhel/Livade meadow	Livadh 1 Klasesë 3/Livada 3 Klase/3rd Class Meadow	451

B. PRONARI/POSEDUESI - VLASNIK/DRŽALAC - OWNER/POSSESSOR

Te drejtat Praava Rights	Emri Ime Name	Nr. personal Licent broj ID. No.	Vendbanimi Prebivaliste Resident	Kodi postar Postanski kod Postal code	Hollësitë e adresës Pojednost adrese Address details	Pjesa e pronës Dio imovine Share quota	Pershkrimi Opis Description	Azhurnar Azurirano Updated
Posedim individual / Individualna Drzavina / Single possessor	Hasani Hakif (Adem)	3000664297	PRISHTINË / PRISHTINA / PRISHTINE		Kr.Nazimi Gjaluri Nr 47	1/1		19.07.2022

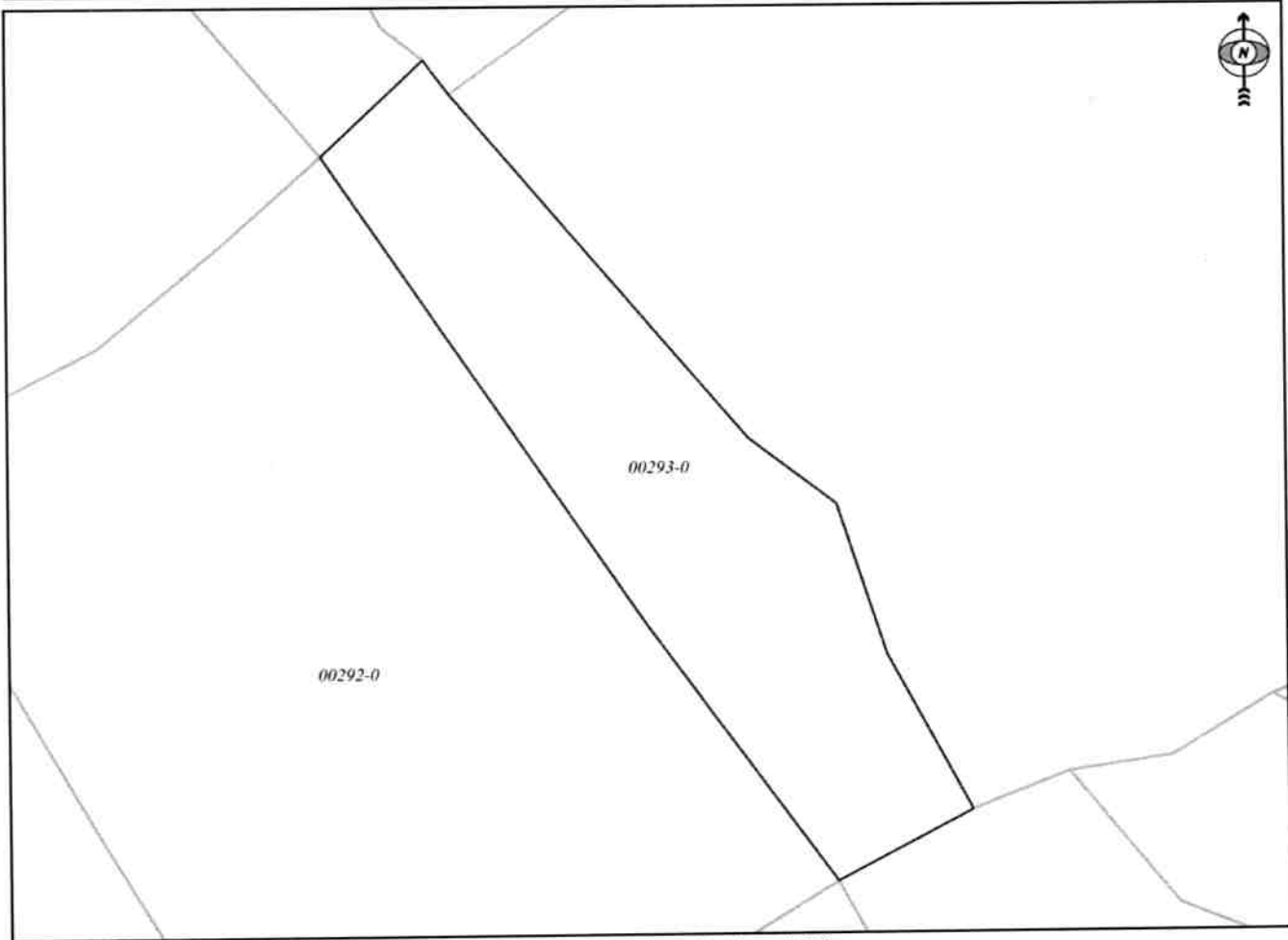


REPUBLIKA E KOSOVËS / REPUBLIKA KOSOVA / REPUBLIC OF KOSOVO
QEVERIA E KOSOVËS / VLADA KOSOVA / GOVERNMENT OF KOSOVA
MINISTRIA E MJEDISIT, PLANIFIKIMIT HAPËSINOR DHE INFRASTRUKTURËS
MINISTARSTVO ŽIVOTNE SREDINE, PROSTORNOG PLANIRANJA I INFRASTRUKTURE
MINISTRY OF ENVIRONMENT, SPATIAL PLANNING AND INFRASTRUCTURE

AGJENCIA KADASTRALE E KOSOVËS/ KATASTARSKA AGENCIJA KOSOVA/ KOSOVA CADASTRAL AGENCY
KOPJA E PLANIT / KOPIJA PLANA / COPY PLAN

Zyra Kadastrale Komunale/ Opštinska Katastarska Kancelarija /Municipal Cadastral Office : **PODUJEVË**
Zona Kadastrale / Katastarska Zona / Cadastral Zone: **Livadicë**

Njësia/Jedinica/Unit	Tipi/Vrsta/Type	Sipërfaqja/Povšina/Area m ²
P-71712046-00293-0		



Shkalla/Razmera/Scale: 1:672

Punoi/Obradio/Created: Labinot

Nënshkrimi/Potpis/Signature: _____

Shënim/Beleška/Note:



Data/ Data/Date: 19.12.2023

Koha/ Vreme/ Time: 10:57:12



Republika e Kosovës

Republika Kosovo-Republic of Kosovo

Qeveria - Vlada - Government

Ministria e Mjedisit, Planifikimit Hapësinor dhe Infrastrukturës / Ministarstvo Životne Sredine, Prostornog Planiranja i Infrastrukture /

Ministry of Environment, Spatial Planning and Infrastructure

AGJENCIA KADASTRALE E KOSOVËS / KATASTARSKA AGENCIJA KOSOVA / KOSOVO CADASTRAL AGENCY

CERTIFIKATË / CERTIFIKAT / CERTIFICATE

NJËSIA KADASTRALE / KATASTARSKA JEDINICA / CADASTRAL UNIT : P-71712046-00293-3

Numri i lëndës / Broj Predmet / Case Referent Number:

08-942/06-0088267/23

Data dhe koha e teshimit / Datum i vreme izdavanja / Date and time of submission:

18.12.2023. - 15:40

Komuna / Opština / Municipality:

PODUEJEVE / PODUEJEVO / PODUEJE

Zona Kadastrale / Katastarska Zona / Cadastral Zone:

Livadiçë / Livadica / Livadiçe

Zyra Kadastrale Komunale / Opštinska Katastarska Kancelarija / Municipal Cadastral Office:

PODUEJEVE / PODUEJEVO / PODUEJE

A. TË DHËNAT PËR NJËSINË KADASTRALE / PODACI O KATASTARSKOJ JEDINICI / CADASTRAL UNIT DATA

Numri i njësisë kadastrale Broj katastarske jedinice Cad. Unit. No.	Lloji i njësisë Vrsta Jedinice Unit Type	Lloji i pronës Vrsta imovine Property Type	Zona U/R G/S U/R	Sipërfaqja Površina Area (m ²)	Përkrahim Opis Description	Krijuar më datën Uradjeno na dan Created On	Azhuruar Ažurirano Updated
P-71712046-00293-3	PARCELE / PARCELA / PARCEL.	Prone private / Privatna Imovina / Privately owned Land		791			

A.1 ADRESA E NJËSISË KADASTRALE / ADRESA KATASTARSKE JEDINICE / CADASTRAL UNIT ADDRESS

Vendi i quajtur Mesto zvano Called place	Kodi Postal Poštanski Kod Postal Code	Emri i rrugës Naziv ulice Street name	Krijuar më datën Uradjeno na dan Created On	Azhuruar Ažurirano Updated
FUSHA E LIVADICES-LLUGU				



Y. Hyseni

A2 LLOJI I SHFRYTËZIMIT / VRSTA KORISCENJA / TYPE OF USE

Numri Broti Number	Lloji i shfrytëzimit të parcelës Vrsta koriscenja parcelle Parcel Type Of Use	Shfrytëzimi aktual i parcelës Trenutno koriscenje parcelle Parcel Current Use	Kualiteti i klases Kualiteti Klasse Quality Class	Sipërfaqja Površina Area (m ²)
1	Bujqësore-Pallopjvredbu/Agriculture	Livadhel Livade/meadow	Livadh 1 Klasee 3/Livada 3 Klasee 3rd Class Meadow	791

B. PRONARI/POSEDUESI - VLASNIK/DRŽALAC - OWNER/POSSESSOR

Të drejtat Prava Rights	Emri Ime Name	Nr. personal Licni broj ID, No.	Vendbanimi Prebivaliste Resident	Kodi postar Poštanski kod Postal code	Hollësitë e adresës Pojedinosti adrese Address details	Pjesa e pronës Dio imovine Share quota	Perskriimi Opis Description	Azhuruar Azurirano Updated
Bashkë Posedim / SudDravina / Co-Possessor	HASANI XHAFFER (SMALL)	1030089509	PODJEVE / PODJEVE / PODJEVE /			1/2	10/2013	06.11.2013
Bashkë Posedim / SudDravina / Co-Possessor	HASANI NEXHMI (SMALL)	1015020039	PODJEVE / PODJEVE / PODJEVE /			1/2	10/2013	06.11.2013

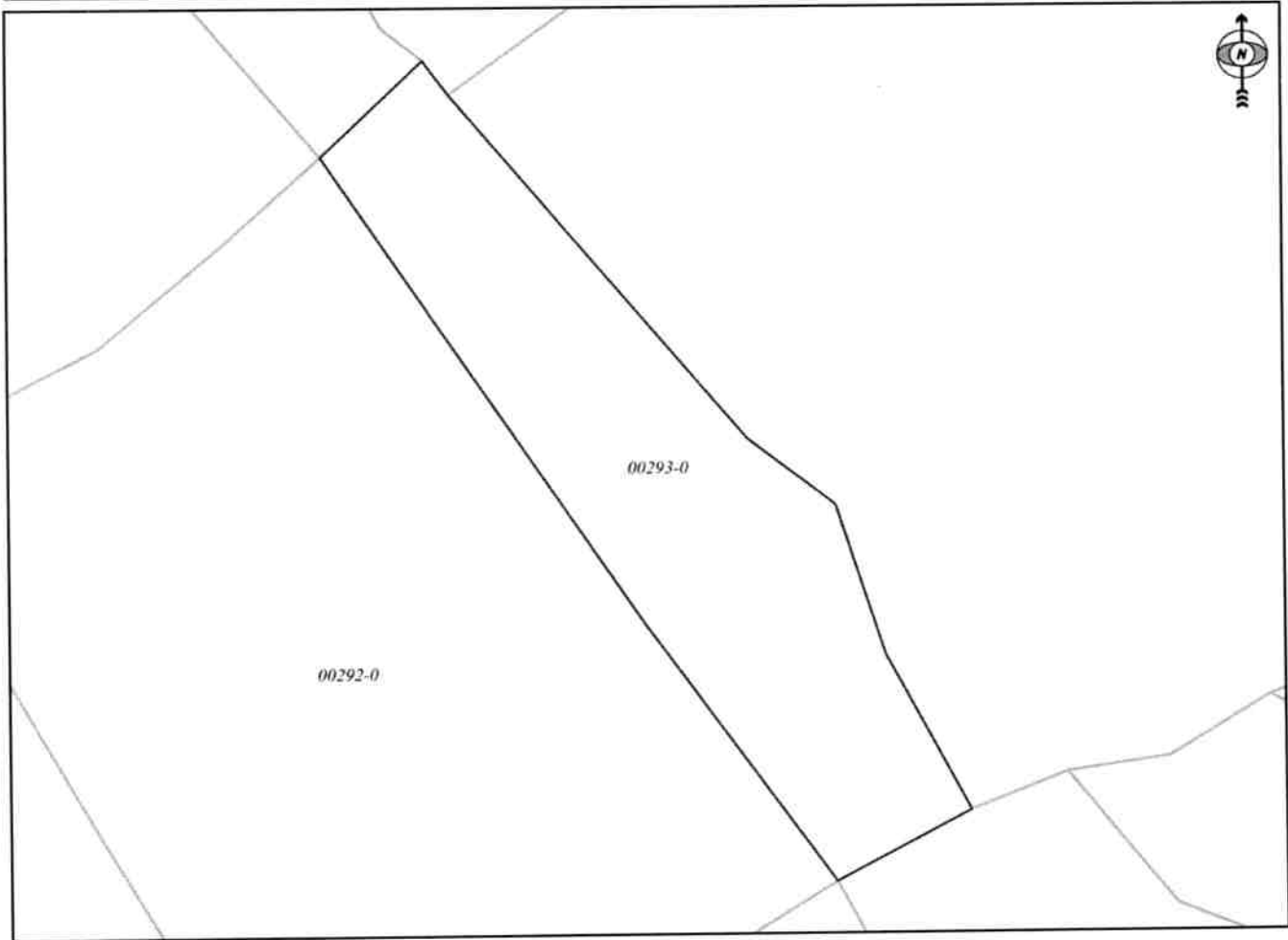


REPUBLIKA E KOSOVËS / REPUBLIKA KOSOVA / REPUBLIC OF KOSOVO
QEVERIA E KOSOVËS / VLADA KOSOVA / GOVERNMENT OF KOSOVA
MINISTRIA E MJEDISIT, PLANIFIKIMIT HAPËSINOR DHE INFRASTRUKTURËS
MINISTARSTVO ŽIVOTNE SREDINE, PROSTORNOG PLANIRANJA I INFRASTRUKTURE
MINISTRY OF ENVIRONMENT, SPATIAL PLANNING AND INFRASTRUCTURE

AGJENCIA KADASTRALE E KOSOVËS/ KATASTARSKA AGENCIJA KOSOVA/ KOSOVA CADASTRAL AGENCY
KOPJA E PLANIT / KOPIJA PLANA / COPY PLAN

Zyra Kadastrale Komunale/ Opštinska Katastarska Kancelarija /Municipal Cadastral Office : **PODUJEVË**
Zona Kadastrale / Katastarska Zona / Cadastral Zone: **Livadicë**

Njësia/Jedinica/Unit	Tipi/Vrsta/Type	Sipërfaqja/Povšina/Area m ²
P-71712046-00293-0		



Shkalla/Razmera/Scale: 1:672

Punoi/Obradio/Created: Labinot

Nënshkrimi/Potpis/Signature: 

Shënim/Beleška/Note:



Data/Date/Date: 19.12.2023

Koha/Time/ Time: 12:28:35





Republika e Kosovës

Republika Kosova-Republic of Kosovo

Qeveria - Vlada - Government

Ministria e Mjedisit, Planifikimit Hapësinor dhe Infrastrukturës / Ministarstvo Životne Sredine, Prostornog Planiranja i Infrastrukture /

Ministry of Environment, Spatial Planning and Infrastructure

AGJENCIA KADASTRALE E KOSOVËS / KATASTARSKA AGENCIJA KOSOVA / KOSOVO CADASTRAL AGENCY

CERTIFIKATË / CERTIFICATE

NJËSIA KADASTRALE / KATASTARSKA JEDINICA / CADASTRAL UNIT : P-71712046-00509-0

Numri i lëndës / Broj Predmet / Case Referent Number: 08-942/06-0088267/23
Data dhe koha e lëshimit / Datum i vreme izdavanja / Date and time of submission: 18.12.2023 - 15:41
Komuna / Opština / Municipality: PODUJEVË / PODUJEVO / PODUJEVÉ
Zona kadastrale / Katastarska Zona / Cadastral Zone: Livadçe / Livadica / Livadçe
Zyra Kadastrale Komune / Opštinska Katastarska Kancelarija / Municipal Cadastral Office: PODUJEVË / PODUJEVO / PODUJEVÉ

A. TË DHËNAT PËR NJËSINË KADASTRALE / PODACI O KATASTARSKOJ JEDINICI / CADASTRAL UNIT DATA

Numri i njësisë kadastrale Broj katastarske jedinice Cad. Unit. No.	Lloji i njësisë Vrsta Jedinice Unit Type	Lloji i pronës Vrsta imovine Property Type	Zona U/R G/S U/R	Sipërfaqja Površina Area (m ²)	Përshkrim Opis Description	Krijuar më datën Uradjeno na dan Created On	Azhuruar Ažurirano Updated
P-71712046-00509-0	PARCELË / PARCELA / PARCEL	Pronë shoqërore / Društvena Imovina / Socially owned Land	Rural	66039	7-2002	24.10.2022	24.10.2022

A.1 ADRESA E NJËSISË KADASTRALE / ADRESA KATASTARSKE JEDINICE / CADASTRAL UNIT ADDRESS

Vendi i quajtur Mesto zvano Called place	Kodi Postal Poštanski kod Postal Code	Emri i rrugës Naziv ulice Street name	Krijuar më datën Uradjeno na dan Created On	Azhuruar Ažurirano Updated
FUSHA E LIVADICËS		REPUBLIKA E KOSOVËS - OPŠTINA PODUJEVË	24.10.2022	24.10.2022



A.2 1. LLOJI I SHFRYTËZIMIT / VRSTA KORISÇENJIA / TYPE OF USE

Numbri *Bartj Number	Lloji i shfr- tëzimit të parcelës Vrsta korisçenja Parcel Type Of Use	Shfr- tëzimi aktual i parcelës Trenutno korisçenje Parcel Current Use	Kualiteti i klases Kvaliteti i klases Quality Class	Sipërfaqja (m ²) Površina (m ²) Area
1	Bujqësore/Poljopri- redno/Agriculture	Kullësor/Pashajac/pasture	Kullësor E Klases 4/Pashajac 4 Klase/4th Class Pasture	30273
1	Bujqësore/Poljopri- redno/Agriculture	Livadhë/Livade/meadow	Livadhë I Klases 5/Livada 5 Klase/5th Class Meadow	1446
1	Bujqësore/Poljopri- redno/Agriculture	Aratë/Njive/Arable	Aratë E Klases 5/Njiva 5 Klase/5th Class Arable Land	34320

B. PRONARI/POSEDUESI - VLASNIK/DRZALAC - OWNER/POSSESSOR

Titulli i Prava Rights	Emri Imer Name	Nr. personal I identifikimit ID. No.	Vendbanimi Prehitarshke Resident	Kodi postar Postalski kod Postal code	Hollësi i adresës Address details	Pjesa e pronës Dio imovine Share quota	Pershkrimi Opis Description	Azhuaruar Azurirano Updated
Poseidim individual / Individuelna Drzavina / Single possessor	Komuna e Podujevës	600534946	PODUEVE / PODUEVO PODUEVE /		NUHI GASHI	1/1	VENDIM PER TENDIM T'AR- SHPRONSIMI NR.10/132 DT.08.03.2023 VENDIMI I AKP NR.RIF.18D-181/3 DT.29.08.2023 RDPF.13/2023	14.06.2023

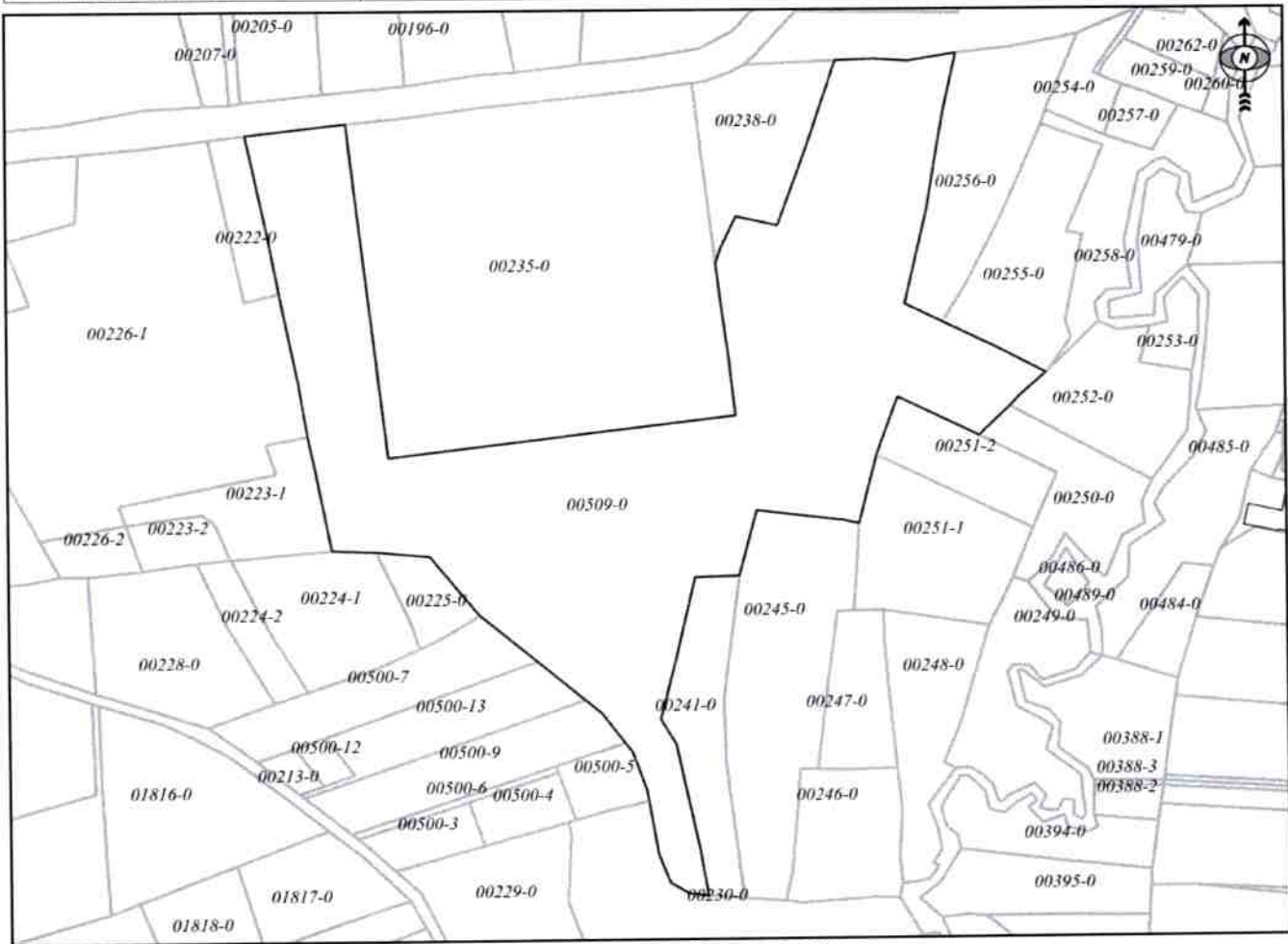


REPUBLIKA E KOSOVËS / REPUBLIKA KOSOVA / REPUBLIC OF KOSOVO
QEVERIA E KOSOVËS / VLADA KOSOVA / GOVERNMENT OF KOSOVA
MINISTRIA E MJEDISIT, PLANIFIKIMIT HAPËSINOR DHE INFRASTRUKTURËS
MINISTARSTVO ŽIVOTNE SREDINE, PROSTORNOG PLANIRANJA I INFRASTRUKTURE
MINISTRY OF ENVIRONMENT, SPATIAL PLANNING AND INFRASTRUCTURE

AGJENCIA KADASTRALE E KOSOVËS/ KATASTARSKA AGENCIJA KOSOVA/ KOSOVA CADASTRAL AGENCY
KOPJA E PLANIT / KOPIJA PLANA / COPY PLAN

Zyra Kadastrale Komunale/ Opštinska Katastarska Kancelarija /Municipal Cadastral Office : **PODUJEVË**
Zona Kadastrale / Katastarska Zona / Cadastral Zone: **Livadiçë**

Njësia/Jedinica/Unit	Tipi/Vrsta/Type	Sipërfaqja/Povšina/Area m ²
P-71712046-00509-0	Parcelë / Parcela / Parcel	66039



Shkalla/Razmera/Scale: 1:3953

Punoi/Obradio/Created: Labinot

Nënshkrimi/Potpis/Signature: 

Shënim/Beleška/Note:



Data/ Data/ Date: 19.12.2023

Kohë/ Vremë/ Time: 12:31:55





Republika e Kosovës

Republika Kosova-Republic of Kosovo

Qeveria - Vlada - Government

Ministria e Mjedisit, Planifikimit Hapësinor dhe Infrastrukturës / Ministarstvo Životne Sredine, Prostornog Planiranja i Infrastrukture /

Ministry of Environment, Spatial Planning and Infrastructure

AGJENCIA KADASTRALE E KOSOVËS / KATASTARSKA AGENCIJA KOSOVA / KOSOVO CADASTRAL AGENCY

CERTIFIKATË / CERTIFIKAT / CERTIFICATE

NIËSIA KADASTRALE / KATASTARSKA JEDINICA / CADASTRAL UNIT : P-71712046-00510-0

Numri i lëndës / Broj Predmet / Case Referent Number: 08-942/06-0088267/23
Data dhe koha e lëshimit / Datum i vreme izdavanja / Date and time of submission: 18.12.2023 - 15:41
Komuna / Opština / Municipality: PODUJEVË / PODUJEVO / PODUJEVË
Zona kadastrale / Katastarska Zona / Cadastral Zone: Livadice / Livadica / Livadice
Zyra Kadastrale Komune / Opštinska Katastarska Kancelarija / Municipal Cadastral Office: PODUJEVË / PODUJEVO / PODUJEVË

A. TË DHËNAT PËR NIËSINË KADASTRALE / PODACI O KATASTARSKOJ JEDINICI / CADASTRAL UNIT DATA

Numri i niësisë kadastrale Broj katastarske jedinice Cad. Unit. No.	Lloji i niësisë Vrsta Jedinice Unit Type	Lloji i pronës Vrsta Imovine Property Type	Zona U/R G/S U/R	Sipërfaqja Površina Area (m ²)	Përkthim Opis Description	Krijuar më datën Uradjeno na dan Created On	Azhuruar Azurirano Updated
P-71712046-00510-0	PARCELE / PARCELA / PARCEL	Pronë shoqërore / Društvena Imovina / Socially owned Land	Rural	30224	1822	24.10.2022	

A.1 ADRESA E NIËSISË KADASTRALE / ADRESA KATASTARSKE JEDINICE / CADASTRAL UNIT ADDRESS

Vendi i quajtur Mesto zvano Called place	Kodi Postal Poštanski Kod Postal Code	Emri i rrugës Naziv ulice Street name	Krijuar më datën Uradjeno na dan Created On	Azhuruar Azurirano Updated
FUSHA E LIVADICES			24.10.2022	



A.2. LLOJI I SHFRYTEZIMIT / VRSTA KORISCENJA / TYPE OF USE

Numri Broy Number	Lloji i shfrytezimit të parcelës Vrsta koriscenja parcelë Parcel Type Of Use	Shfrytezimi aktual i parcelës Trenutno koriscenje parcelë Parcel Current Use	Kualiteti i klasës Kvaliteti Klasse Quality Class	Superfaqja Poverisja (m²) Area (m²)
1	Bujqësore: Poljoprivredno Agriculture	Pemshër/Vocnjak/orchard Arë/Njive/Arable	Pemshër E Klasës 4/Nivja 4 Klasse/4th Class Orchard Arë E Klasës 4/Nivja 4 Klasse/4th Class Arable Land	2149 28075

B. PRONARI/POSEDUESI - VLASNIK/DRŽALAC - OWNER/POSSESSOR

Të drejtat Prava Rights	Emri Imer Name	Nr. personal Licni broj ID. No.	Vendbanimi Prebivaliste Resident	Kodi postaj Postanski kod Postal code	Hollësitë e adresës Pojednostoi adrese Address details	Pjesa e pronës Dео imovine Share quota	Pershkrimi Opis Description	Azhuruar Azurirano Updated
Posedim individual / Individualna Drazvina / Single possessor	Komuna e Podujevës	600534946	PODJEVE / PODJEVO / PODJEVE /		NUJH GASIH	1/1	VENDIM PËRUNDIMITAR-SHIPRONSIM NR.10/132.DT.08.03.2023 VENDORI I AKP NR.REF.BD-181/3 DT.29.085.2023 RDIPE.13-2023	14.06.2023

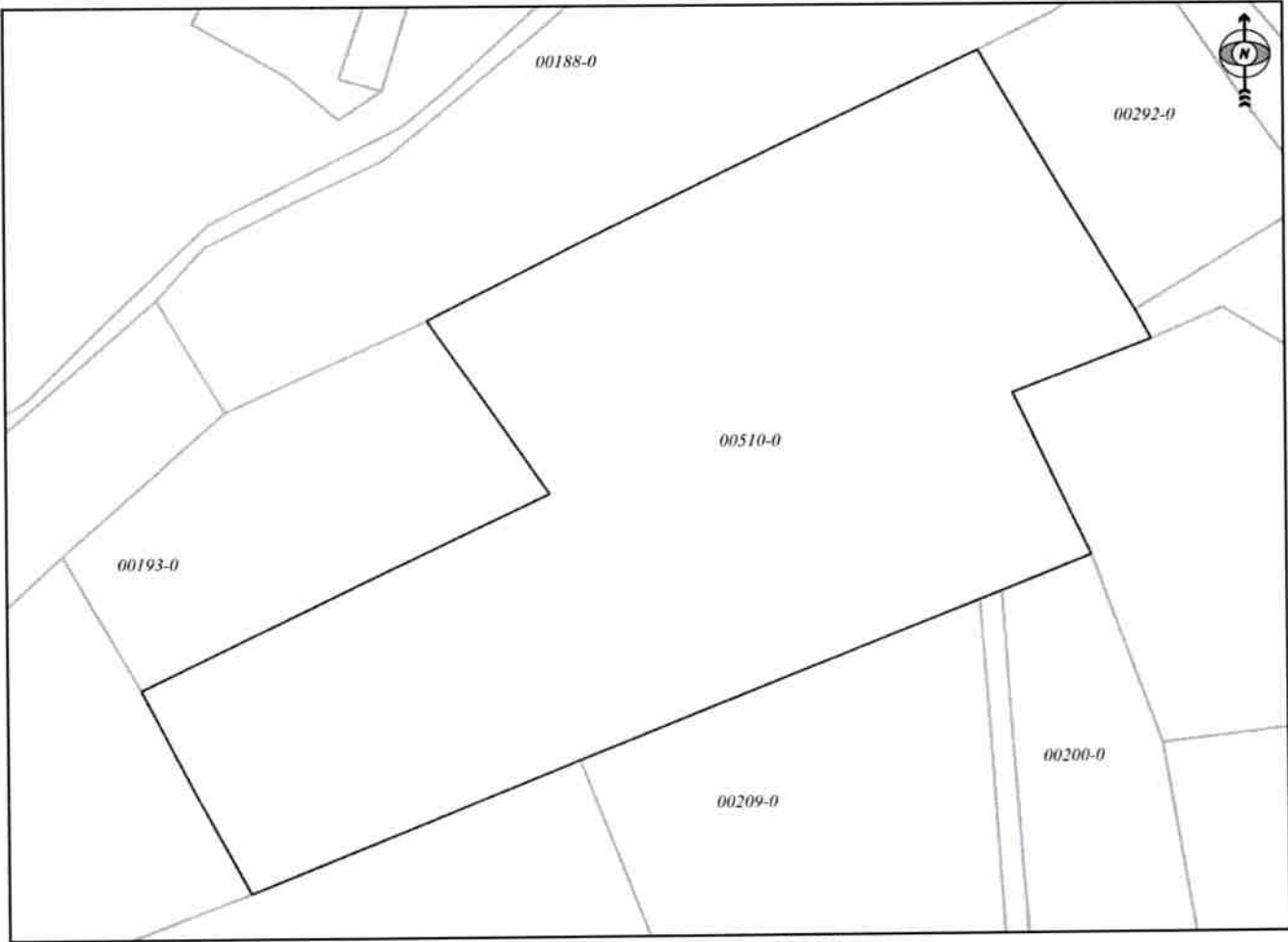


REPUBLIKA E KOSOVËS / REPUBLIKA KOSOVA / REPUBLIC OF KOSOVO
QEVERIA E KOSOVËS / VLADA KOSOVA / GOVERNMENT OF KOSOVA
MINISTRIA E MJEDISIT, PLANIFIKIMIT HAPËSINOR DHE INFRASTRUKTURËS
MINISTARSTVO ŽIVOTNE SREDINE, PROSTORNOG PLANIRANJA I INFRASTRUKTURE
MINISTRY OF ENVIRONMENT, SPATIAL PLANNING AND INFRASTRUCTURE

AGJENCIA KADASTRALE E KOSOVËS/ KATASTARSKA AGENCIJA KOSOVA/ KOSOVA CADASTRAL AGENCY
KOPJA E PLANIT / KOPIJA PLANA / COPY PLAN

Zyra Kadastrale Komunale/ Opštinska Katastarska Kancelarija /Municipal Cadastral Office : **PODUJEVË**
Zona Kadastrale / Katastarska Zona / Cadastral Zone: **Livadicë**

Njësia/Jedinica/Unit	Tipi/Vrsta/Type	Sipërfaqja/Povšina/Area m ²
P-71712046-00510-0	Parcelë / Parcela / Parcel	30224



Shkalla/Razmera/Scale: 1:1907

Punoi/Obradio/Created: Labinot
Nënshkrimi/Potpis/Signature: 
Shënim/Beleška/Note:



Data/Date: 19.12.2023

Koha/ Vremer/ Time: 12:33:13



CERTIFIKATË / CERTIFIKAT / CERTIFICATE

NJËSIA KADASTRALE / KATASTARSKA JEDINICA / CADASTRAL UNIT : P-71712046-00190-0

Numri i lëndës / Broj Predmet / Case Referent Number: 08-942/06-0088267/23
Data dhe koha e lëshimit / Datum i vreme izdavanja / Date and time of submission: 18.12.2023 - 15:41
Komuna / Opština / Municipality: PODUJEVE / PODUJEVO / PODUJEVË
Zona kadastrale / Katastarska Zona / Cadastral Zone: Livadice / Livadica / Livadice
Zyra Kadastrale Komunale / Opštinska Katastarska Kancelarija / Municipal Cadastral Office: PODUJEVE / PODUJEVO / PODUJEVË

A. TË DHËNAT PËR NJËSINË KADASTRALE / PODACI O KATASTARSKOJ JEDINICI / CADASTRAL UNIT DATA

Numri i njësisë kadastrale Broj katastarske jedinice Cad. Unit. No.	Lloji i njësisë Vrsta Jedinice Unit Type	Lloji i pronës Vrsta imovine Property Type	Zona U/R G/S U/R	Sipërfaqja Površina Area (m ²)	Përshkrim Opis Description	Krijuar më datën Urađeno na dan	Azhuruar Azurirano Updated
P-71712046-00190-0	PARCELE / PARCELA / PARCEL	Pronë shoqërore / Društvena / Inovativa / Socially owned Land		19031			

A.1 ADRESA E NJËSISË KADASTRALE / ADRESA KATASTARSKE JEDINICE / CADASTRAL UNIT ADDRESS

Vendi i qajtur Mesto zvano Called place	Kodi Postal Poštanski Kod Postal Code	Emri i rrugës Naziv ulice Street name	Krijuar më datën Urađeno na dan Created On	Azhuruar Azurirano Updated
FUSHA E LIVADICËS				



A.2 LLOJHI SHFRYTËZIMIT / VRSTA KORISCENJA / TYPE OF USE

Numri Bregj Number	Lloji i shfrytëzimit të parcelës Vrsta koriscenja parcelle Parcel Type Of Use	Shfrytëzimi aktual i parcelës Trenutna koriscenje parcelle Parcel Current Use	Kualiteti i Klases Kvaliteti Klase Quality Class	Shpërfaqja (m ²) Površina (m ²) Area
1	Bujqësori/Polje/Prirredhje/Agriculture	Arat/Polje/Arable	Art E Klases 4/Nivua 4 Klase/4th Class Arable Land	19031

B. PRONAR/POSEDUESI - VLASNIK/DRŽALAC - OWNER/POSSESSOR

Të drejtat Prava Rights	Emri Ime Name	Nr. personal Liceni broj ID. No.	Vendbanimi Prebivaliste Resident	Kodi postar Poštanski kod Postal code	Hodishtë e adresës Pojednostoi adrese Address details	Pjesa e pronës Dео imovine Share quota	Peshkrimi Opis Description	Azhuruar Azurirano Updated
Poseidim individual / Individudana Drazvina / Single possessor	Komuna e Podujevës	690514946	PODUEVE / PODUEVO / PODUEVF /		NUHI GASHI	1/1	VENDIM PËRFUNDIMTAR-SHPRONSIM NR.10/132 DT.08.03.2023 VENDIMI I AKP NR.REF-BD-181/A DT.29.08.2023 RDPP.13/2023	14.06.2023

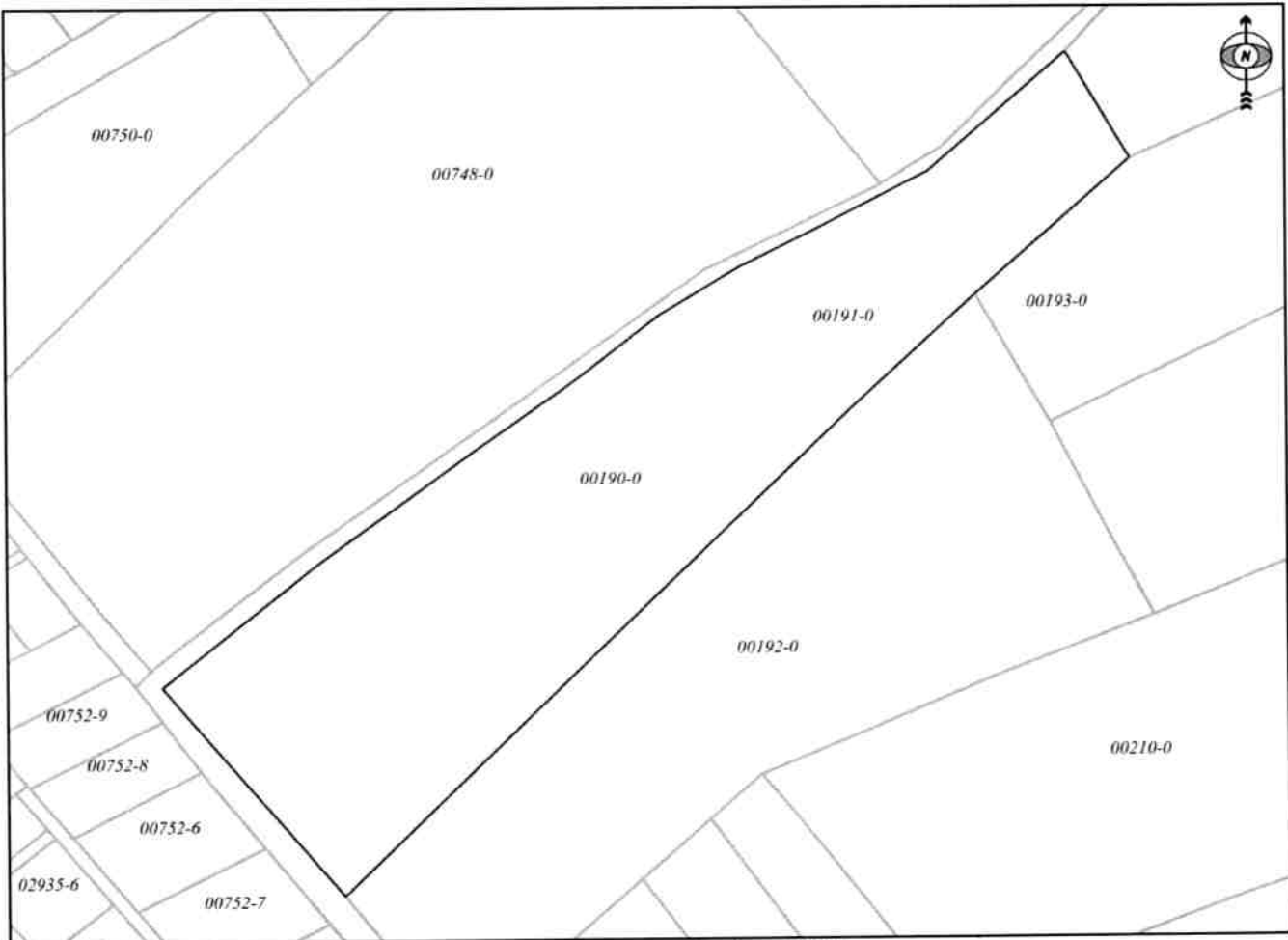


REPUBLIKA E KOSOVËS / REPUBLIKA KOSOVA / REPUBLIC OF KOSOVO
QEVERIA E KOSOVËS / VLADA KOSOVA / GOVERNMENT OF KOSOVA
MINISTRIA E MJEDISIT, PLANIFIKIMIT HAPËSINOR DHE INFRASTRUKTURËS
MINISTARSTVO ŽIVOTNE SREDINE, PROSTORNOG PLANIRANJA I INFRASTRUKTURE
MINISTRY OF ENVIRONMENT, SPATIAL PLANNING AND INFRASTRUCTURE

AGJENCIA KADASTRALE E KOSOVËS/ KATASTARSKA AGENCIJA KOSOVA/ KOSOVA CADASTRAL AGENCY
KOPJA E PLANIT / KOPIJA PLANA / COPY PLAN

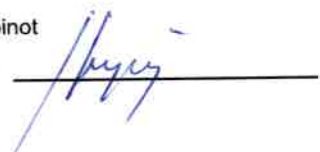
Zyra Kadastrale Komunale/ Opštinska Katastarska Kancelarija /Municipal Cadastral Office : **PODUJEVË**
Zona Kadastrale / Katastarska Zona / Cadastral Zone: **Livadicë**

Njësia/Jedinica/Unit	Tipi/Vrsta/Type	Sipërfaqja/Povšina/Area m ²
P-71712046-00190-0	Parcelë / Parcela / Parcel	19031



Shkalla/Razmera/Scale: 1:2009

Punoi/Obradio/Created: Labinot

Nënshkrimi/Potpis/Signature: 

Shënim/Beleška/Note:

Data/Date: 19.12.2023

Koha/Time: 12:34:12





Republika e Kosovës
Republika Kosova-Republic of Kosovo
Qeveria - Vlada - Government

Ministria e Mjedisit, Planifikimit Hapësinor dhe Infrastrukturës / Ministarstvo Životne Sredine, Prostornog Planiranja i Infrastrukture /
Ministry of Environment, Spatial Planning and Infrastructure
AGJENCIA KADASTRALE E KOSOVËS / KATASTARSKA AGENCIJA KOSOVA / KOSOVO CADASTRAL AGENCY

CERTIFIKATË / CERTIFIKAT / CERTIFICATE

NIËSIA KADASTRALE / KATASTARSKA JEDINICA / CADASTRAL UNIT : P-71712046-00192-0

Numri i lëndës / Broj Predmet / Case Referent Number: 08-942/06-0088267/23
Data dhe koha e lëshimit / Datum i vreme izdavanja / Date and time of submission: 18.12.2023 - 15:42
Komuna / Opština / Municipality: PODUJEVË / PODUJEVO / PODUJEVË
Zona kadastrale / Katastarska Zona / Cadastral Zone: Livadiçë / Livadica / Livadiçe
Zyra Kadastrale Komune / Opštinska Katastarska Kancelarija / Municipal Cadastral Office: PODUJEVË / PODUJEVO / PODUJEVË

A. TË DHËNAT PËR NJËSINË KADASTRALE / PODACI O KATASTARSKOJ JEDINICI / CADASTRAL UNIT DATA

Numri i njësisë kadastrale Broj katastarske jedinice Cad. Unit. No.	Lloji i njësisë Vrsta Jedinice Unit Type	Lloji i pronësisë Vrsta imovine Property Type	Zona U/R G/S U/R	Sipërfaqja Površina Area (m ²)	Përshkrim Opis Description	Krijuar më datën Uradjeno na dan Created On	Azhuruar Azurirano Updated
P-71712046-00192-0	PARCELË / PARCELA / PARCEL	Pronë shpërndarë / Društvena Imovina / Socially owned Land		17657			

A.1 ADRESA E NJËSISË KADASTRALE / ADRESA KATASTARSKE JEDINICE / CADASTRAL UNIT ADDRESS

Vendi i quajtur Mesto zvano Called place	Kodi Postal Poštanski Kod Postal Code	Emri i rrugës Naziv ulice Street name	Krijuar më datën Uradjeno na dan Created On	Azhuruar Azurirano Updated
FUSHA E LIVADICËS				



A.2 LLOJII I SHFRYTËZIMIT / VRSTA KORISCENJA / TYPE OF USE

Nomri Broj Number	Lloji i shfrytëzimit të parcesës Vrsta koriscenja parcelle Parcel Type Of Use	Shfrytëzimi aktual i parcelles Trenutno koriscenje parcelle Parcel Current Use	Kualiteti i Klases Kvaliteti Klase Quality Class	Sipërfaqja (m ²) Površina (m ²) Area
1	Bujqësore/Pojëpajvredno/Agriculture	Aratë/Njëvë/Arable	Arë E Klases 4/Nivja 4 Klase/4th Class Arable Land	17657

B. PRONARI/POSEDUESI - VLASNIK/DRŽALAC - OWNER/POSSESSOR

Të drejtat Prava Rights	Emri Ime Name	Nr. personal Licenç brej ID. No.	Vendbanimi Prethvaliste Resident	Kodi postar Postanski kod Postal code	Hollësitë e adresës Pojednostiti adrese Address details	Pjesa e pronisë Deo imovine Share quota	Pershkrimi Opis Description	Azhuruar Ažurirano Updated
Poseidimi individual / Individualna Dravina / Single possessor	Komuna e Podujevës	600534946	PODUEVE / PODUEVO / PODIWE /		NUHI GASHI	1/1	VENDIM PER LINDIMTAR- SHPRONSIMI NR.1001/32.DT.08.03.2023 VENDIMI I AKP NR.REF.BD-181/3 DT.29.08.5.2023 RDPE.13:2023	14.06.2023

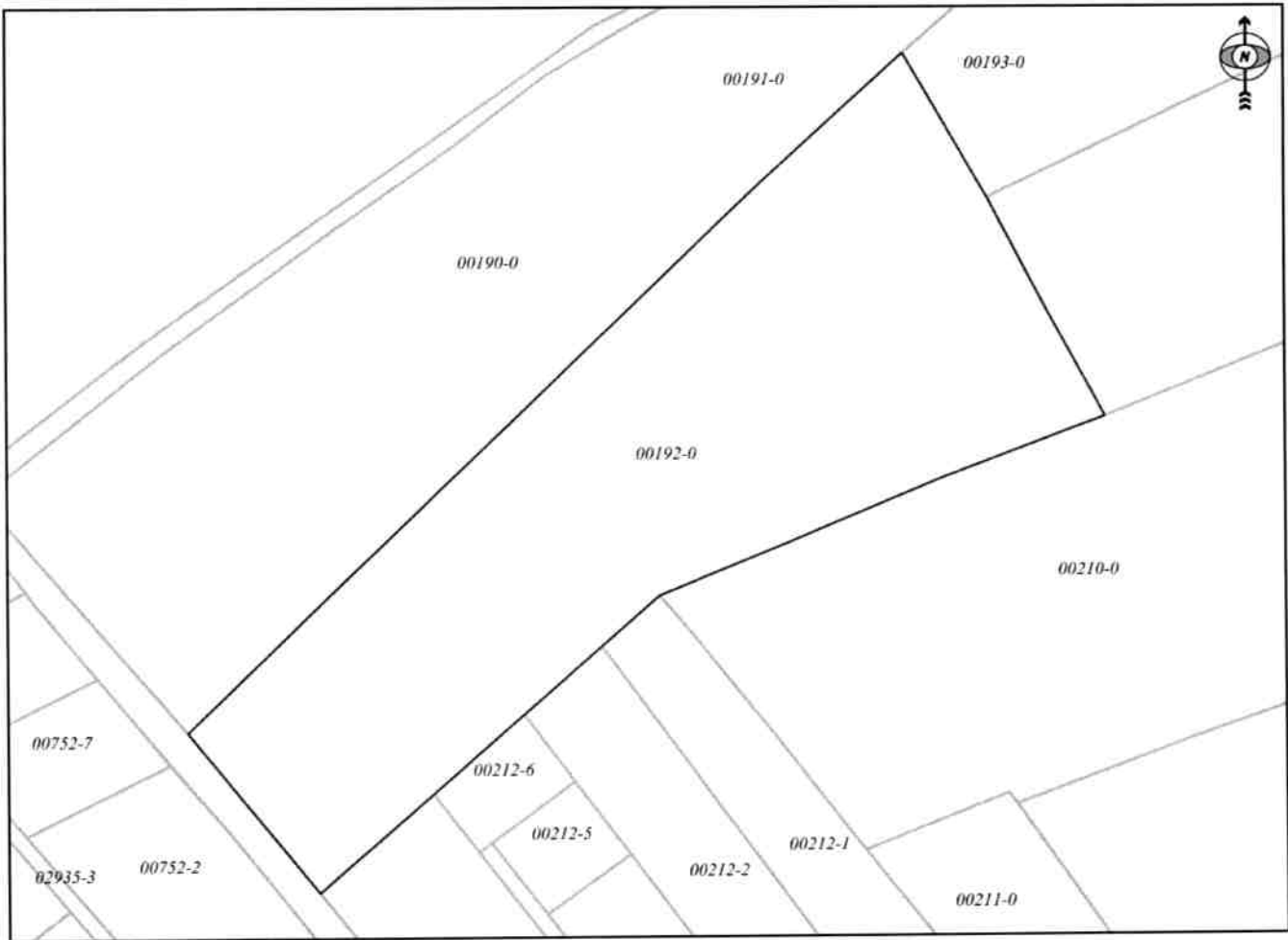


REPUBLIKA E KOSOVËS / REPUBLIKA KOSOVA / REPUBLIC OF KOSOVO
QEVERIA E KOSOVËS / VLADA KOSOVA / GOVERNMENT OF KOSOVA
MINISTRIA E MJEDISIT, PLANIFIKIMIT HAPËSINOR DHE INFRASTRUKTURËS
MINISTARSTVO ŽIVOTNE SREDINE, PROSTORNOG PLANIRANJA I INFRASTRUKTURE
MINISTRY OF ENVIRONMENT, SPATIAL PLANNING AND INFRASTRUCTURE

AGJENCIA KADASTRALE E KOSOVËS/ KATASTARSKA AGENCIJA KOSOVA/ KOSOVA CADASTRAL AGENCY
KOPJA E PLANIT / KOPIJA PLANA / COPY PLAN

Zyra Kadastrale Komunale/ Opštinska Katastarska Kancelarija /Municipal Cadastral Office : PODUJEVË
Zona Kadastrale / Katastarska Zona / Cadastral Zone: Livadicë

Njësia/Jedinica/Unit	Tipi/Vrsta/Type	Sipërfaqja/Povšina/Area m ²
P-71712046-00192-0	Parcelë / Parcela / Parcel	17657



Shkalla/Razmera/Scale: 1:1770

Punoi/Obradio/Created: Labinot

Nënshkrimi/Potpis/Signature: 

Shënim/Beleška/Note:

Data/ Date/Date: 19.12.2023

Koha/ Origin/ Time: 12:36:18





Republika e Kosovës

Republica Kosovo - Republic of Kosovo

Qeveria - Vlada - Government

Ministria e Mjedisit, Planifikimit Hapësinor dhe Infrastrukturës / Ministarstvo Životne Sredine, Prostornog Planiranja i Infrastrukture /

Ministry of Environment, Spatial Planning and Infrastructure

AGJENCIA KADASTRALE E KOSOVËS / KATASTARSKA AGENCIJA KOSOVA / KOSOVO CADASTRAL AGENCY

CERTIFIKATË / CERTIFIKAT / CERTIFICATE

NJËSIA KADASTRALE / KATASTARSKA JEDINICA / CADASTRAL UNIT : P-71712046-00191-0

Numri i lëndës / Broj Predmet / Case Referent Number:

08-942/06-0088267/23

Data dhe koha e lëshimit / Datum i vreme izdavanja / Date and time of submission:

18.12.2023. 15:41

Komuna / Opština / Municipality:

PODUJEVE / PODUJEVO / PODUJEVË

Zona kadastrale / Katastarska Zona / Cadastral Zone:

Livadiçë / Livadica / Livadiçe

Zyra Kadastrale Komune / Opštinska Katastarska Kancelarija / Municipal Cadastral Office:

PODUJEVE / PODUJEVO / PODUJEVË

A. TË DHËNAT PËR NJËSINË KADASTRALE / PODACI O KATASTARSKOJ JEDINICI / CADASTRAL UNIT DATA

Numri i njësise kadastrale Broj katastarske jedinice Cad. Unit. No.	Lloji i njësise Vrsta Jedinice Unit Type	Lloji i pronës Vrsta imovine Property Type	Zona U/R C/S U/R	Sipërfaqja Površina Area (m ²)	Përshkrim Opis Description	Krijuar më datën Uradjeno na dan Created On	Azhuruar Azurirano Updated
P-71712046-00191-0	PARCELE / PARCELA / PARCEL	Pronë shoqërore / Društvena Imovina / Socially owned Land		5407			

A.1 ADRESA E NJËSISË KADASTRALE / ADRESA KATASTARSKE JEDINICE / CADASTRAL UNIT ADDRESS

Vendi i kualtur Mesto zvano Called place	Kodi Postal Poštanski Kod Postal Code	Emri i rrugës Naziv ulice Street name	Krijuar më datën Uradjeno na dan Created On	Azhuruar Azurirano Updated
FUSHA E LIVADICËS				



A.2 LLOJTI SHFRYTËZIMIT / VRSTA KORISCENJA / TYPE OF USE

Numri Brotj Number	Lloji i shfrytëzimit të parcelës Vrsta koriscenja parcelle Parcel Type Of Use	Shfrytëzimi aktual i parcelës Trenutno koriscenje parcelle Parcel Current Use	Kualiteti i klasës Kualitet klase Quality Class	Sipërfaqja (m ²) Površina Area (m ²)
1	Infrastruktura/Infrastruktur/Infrastructure	Rrugë E Përkategorizuar/Nekategorizuar Road		5407

B. PRONARI/POSEDUESI - VLASNIK/DRŽALAC - OWNER/POSSESSOR

Titulli i drejtimit Prava Rights	Emri Ime Name	Nr. personal Licençë ID. No.	Vendbanimi Prehivaliste Resident	Kodi postar Postanski kod Postal code	Hollësi dhe adresë Pojedinosti adrese Address details	Pjesa e pronës Dio imovine Share quota	Peshkrimi Opis Description	Azhuruar Azurirano Updated
Posedim individual / Individualna Drazhina / Single Possessor	PRONA SHOQËRORE - RRUGËT PUBLIKE	KCID1708622	LIVADICË / LIVADICA / LIVADICE			1/1		

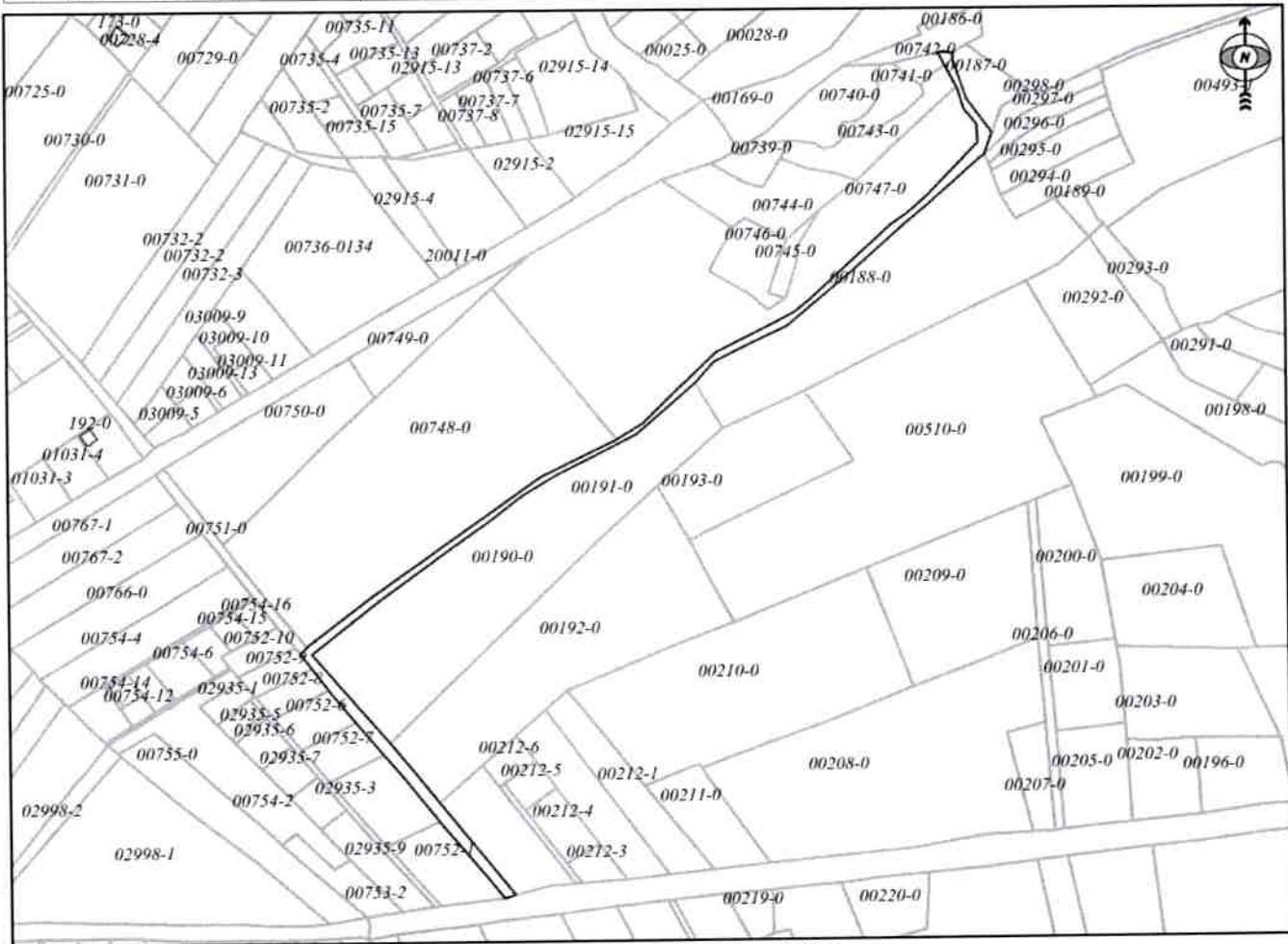


REPUBLIKA E KOSOVËS / REPUBLIKA KOSOVA / REPUBLIC OF KOSOVO
QEVERIA E KOSOVËS / VLADA KOSOVA / GOVERNMENT OF KOSOVA
MINISTRIA E MJEDISIT, PLANIFIKIMIT HAPËSINOR DHE INFRASTRUKTURËS
MINISTARSTVO ŽIVOTNE SREDINE, PROSTORNOG PLANIRANJA I INFRASTRUKTURE
MINISTRY OF ENVIRONMENT, SPATIAL PLANNING AND INFRASTRUCTURE

AGJENCIA KADASTRALE E KOSOVËS/ KATASTARSKA AGENCIJA KOSOVA/ KOSOVA CADASTRAL AGENCY
KOPJA E PLANIT / KOPIJA PLANA / COPY PLAN

Zyra Kadastrale Komunale/ Opštinska Katastarska Kancelarija /Municipal Cadastral Office : **PODUJEVË**
Zona Kadastrale / Katastarska Zona / Cadastral Zone: **Livadicë**

Njësia/Jedinica/Unit	Tipi/Vrsta/Type	Sipërfaqja/Povšina/Area m ²
P-71712046-00191-0	Parcelë / Parcela / Parcel	5407



Shkalla/Razmera/Scale: 1:4721

Punoi/Obradio/Created: Labinot

Nënshkrimi/Potpis/Signature: 

Shënim/Beleška/Note:

Data/Data/Date: 19.12.2023

Koha/Vreme/Time: 12:35:23





Republika e Kosovës
Republika Kosovo-Republic of Kosovo

Ministria e Mjedisit, Planifikimit Hapësinor dhe Infrastrukturës / Ministerstvo Životne Sredine, Prostornog Planiranja i Infrastrukture /
Ministry of Environment, Spatial Planning and Infrastructure
AGJENCIA KADASTRALE E KOSOVËS / KATASTARSKA AGENCIJA KOSOVA / KOSOVO CADASTRAL AGENCY

CERTIFIKATË / CERTIFIKAT / CERTIFICATE

NJËSIA KADASTRALE / KATASTARSKA JEDINICA / CADASTRAL UNIT : P-71712046-00500-7

Numri i lëndës / Broj Predmet / Case Referent Number: 08-942/06-0088267/23
Data dhe koha e lëshimit / Datum i vreme Izdavanja / Date and time of submission: 18.12.2023 - 15:36
Komuna / Opština / Municipality: PODUJEVË / PODUJEVO / PODUJEVË
Zona kadastrale / Katastarska Zona / Cadastral Zone: Livadiçë / Livadica / Livadiçe
Zyra Kadastrale Komunale / Opštinska Katastarska Kancelarija / Municipal Cadastral Office: PODUJEVË / PODUJEVO / PODUJEVË

A. TË DHËNAT PËR NJËSINË KADASTRALE / PODACI O KATASTARSKOJ JEDINICI / CADASTRAL UNIT DATA

Numri i njësive kadastrale Broj katastarske jedinice Cad. Unit. No.	Lloji i njësive Vrsta Jedinice Unit Type	Lloji i pronisë Vrsta imovine Property Type	Zona U/R GIS U/R	Sipërfaqja Površina Area (m ²)	Përkthim Opis Description	Krijuar më datën Uradjeno na dan Created On	Azhuruar Azurirano Updated
P-71712046-00500-7	PARCELË / PARCELA / PARCEL.	Pronë private / Privately owned Land	Rural	5170	7/22	14.07.2022	

A.1 ADRESA E NJËSISË KADASTRALE / ADRESA KATASTARSKE JEDINICE / CADASTRAL UNIT ADDRESS

Vendi i kualitur Mesto zvano Called place	Kodi Postal Poštanski Kod Postal Code	Emri i rrugës Naziv ulice Street name	Krijuar më datën Uradjeno na dan Created On	Azhuruar Azurirano Updated
FUSHA E LIVADIÇES-PRRONI			14.07.2022	





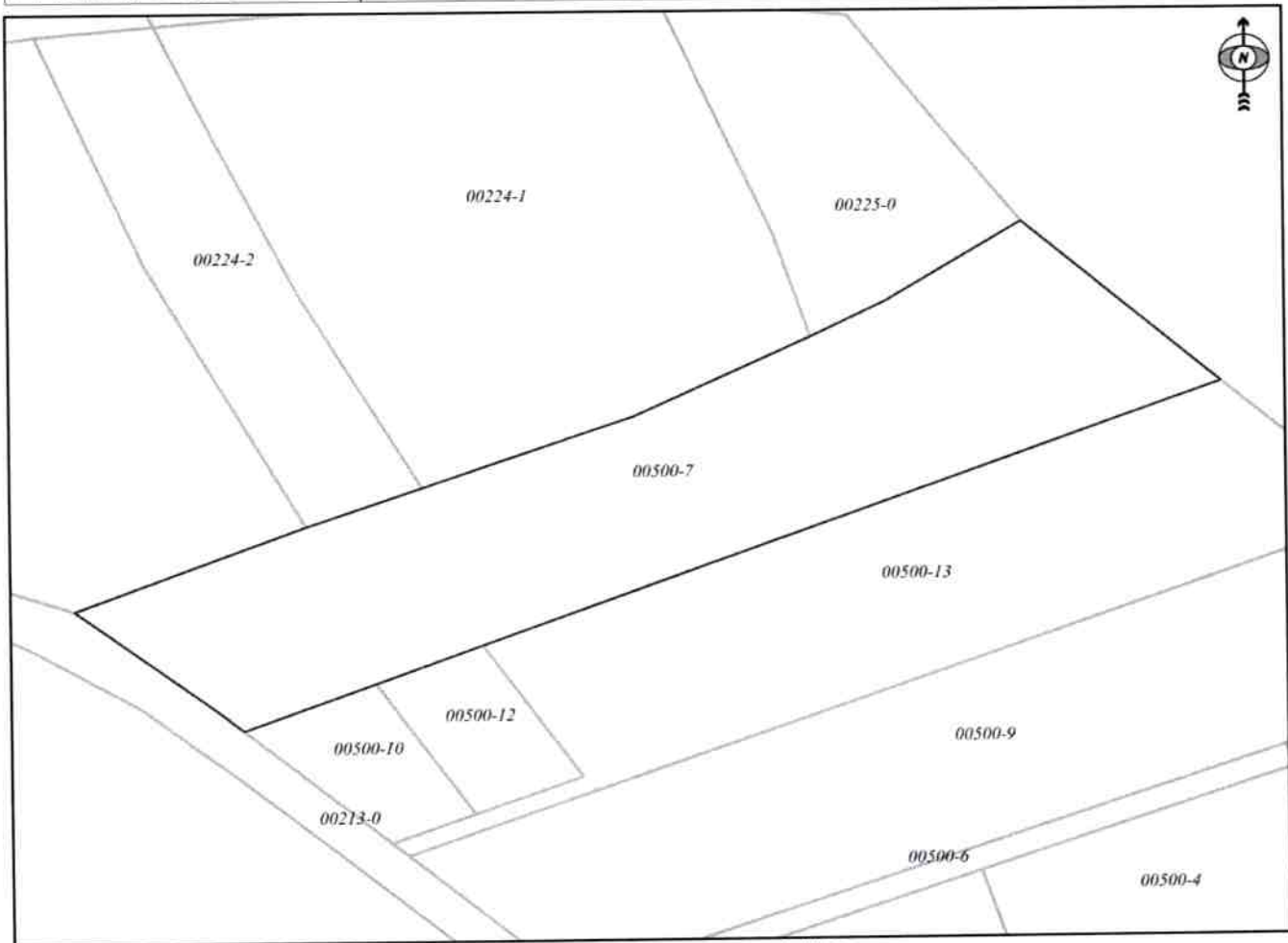
REPUBLIKA E KOSOVËS / REPUBLIKA KOSOVA / REPUBLIC OF KOSOVO
QEVERIA E KOSOVËS / VLADA KOSOVA / GOVERNMENT OF KOSOVA
MINISTRIA E MJEDISIT, PLANIFIKIMIT HAPËSINOR DHE INFRASTRUKTURËS
MINISTARSTVO ŽIVOTNE SREDINE, PROSTORNOG PLANIRANJA I INFRASTRUKTURE
MINISTRY OF ENVIRONMENT, SPATIAL PLANNING AND INFRASTRUCTURE

AGJENCIA KADASTRALE E KOSOVËS/ KATASTARSKA AGENCIJA KOSOVA/ KOSOVA CADASTRAL AGENCY

KOPJA E PLANIT / KOPIJA PLANA / COPY PLAN

Zyra Kadastrale Komunale/ Opštinska Katastarska Kancelarija /Municipal Cadastral Office : PODUJEVË
Zona Kadastrale / Katastarska Zona / Cadastral Zone: Livadicë

Njësia/Jedinica/Unit	Tipi/Vrsta/Type	Sipërfaqja/Povšina/Area m ²
P-71712046-00500-7	Parcelë / Parcela / Parcel	5170



Shkalla/Razmera/Scale: 1:1133

Punoi/Obradio/Created: Labinot

Nënshkrimi/Potpis/Signature: 

Shënim/Beleška/Note:





Republika e Kosovës

Republic of Kosovo

Qeveria - Vlada - Government

Ministria e Mjedisit, Planifikimit Hapësinor dhe Infrastrukturës / Ministarstvo Životne Sredine, Prostornog Planiranja i Infrastrukture /

Ministry of Environment, Spatial Planning and Infrastructure

AGJENCIA KADASTRALE E KOSOVËS / KATASTARSKA AGENCIJA KOSOVA / KOSOVO CADASTRAL AGENCY

CERTIFIKATË / CERTIFIKAT / CERTIFICATE

NJËSIA KADASTRALE / KATASTARSKA JEDINICA / CADASTRAL UNIT : P-71712046-00500-12

Numri i lëndës / Broj Predmet / Case Referent Number: 08-942/06-0088267/23
Data dhe koha e lëshimit / Datum i vreme izdavanja / Date and time of submission: 18.12.2023 - 15:37
Komuna / Opština / Municipality: PODUJEVË / PODUJEVO / PODUJEVË
Zona kadastrale / Katastarska Zona / Cadastral Zone: Livadice / Livadica / Livadice
Zyra Kadastrale Komunale / Opštinska Katastarska Kancelarija / Municipal Cadastral Office: PODUJEVË / PODUJEVO / PODUJEVË

A. TË DHËNAT PËR NJËSINË KADASTRALE / PODACI O KATASTARSKOJ JEDINICI / CADASTRAL UNIT DATA

Numri i njësisë kadastrale Broj katastarske jedinice Cad. Unit. No.	Lloji i njësisë Vrsta Jedinice Unit Type	Lloji i pronës Vrsta Imovine Property Type	Zona U/R C/S U/R	Sipërfaqja Površina Area (m ²)	Përshkrim Opis Description	Krijuar më datën Uradjeno na dan Created On	Azhuruar Azurirano Updated
P-71712046-00500-12	PARCELE / PARCELA / PARCEL.	Prone private / Privately owned Land	Rural	500	9/23	05.04.2023	

A.1 ADRESA E NJËSISË KADASTRALE / ADRESA KATASTARSKE JEDINICE / CADASTRAL UNIT ADDRESS

Vendi i quajtur Mesto zvano Called place	Kodi Postal Poštanski Kod Postal Code	Emri i rrugës Naziv ulice Street name	Krijuar më datën Uradjeno na dan Created On	Azhuruar Azurirano Updated
FUSHA E LIVADICES-PRRONI			05.04.2023	



A2 LLOJI I SHFRYTËZIMIT / VRSTA KORISCENJA / TYPE OF USE

Numri i Broj Number	Lloji i shfrytëzimit të parcelës Vrsta koriscenja parcele Parcel Type Of Use	Shfrytëzimi aktual i parcelës Trenutna koriscenje parcele Parcel Current Use	Kualiteti i Klasisë Kualitet Klase Quality Class	Sipërfaqja (m ²) Korrina (m ²) Area (m ²)
2	Bujqësore-Pojiprivredho/Agriculture	Livadh/Livade/meadow	Livadh I Klasisë 4/Livadh4 Klase/4th Class Meadow	500

B. PRONARI/POSEDUESI - VLASNIK/DRŽALAC - OWNER/POSSESSOR

Titulli i Drejtat Prava Rights	Emri i Name	Nr. personal Lacni broj ID. No.	Vendbanimi Prebivaliste Resident	Kodi postar Postanski kod Postal code	Hollësitë e adresës Pojediniosti adrese Address details	Pjesa e pronës Deo imovine Share quota	Pershkrimi Opis Description	Azhuruar Azurirano Updated
Posejdim individual / Individualna Dravina / Single possessor	Shabani Murat (Hajrullah)	1019797887	PODJEVJE / PODJEVJEVO : PODJEVJE /		Rr. Ali Ajvdi po	1/1	12/2023	25.05.2023



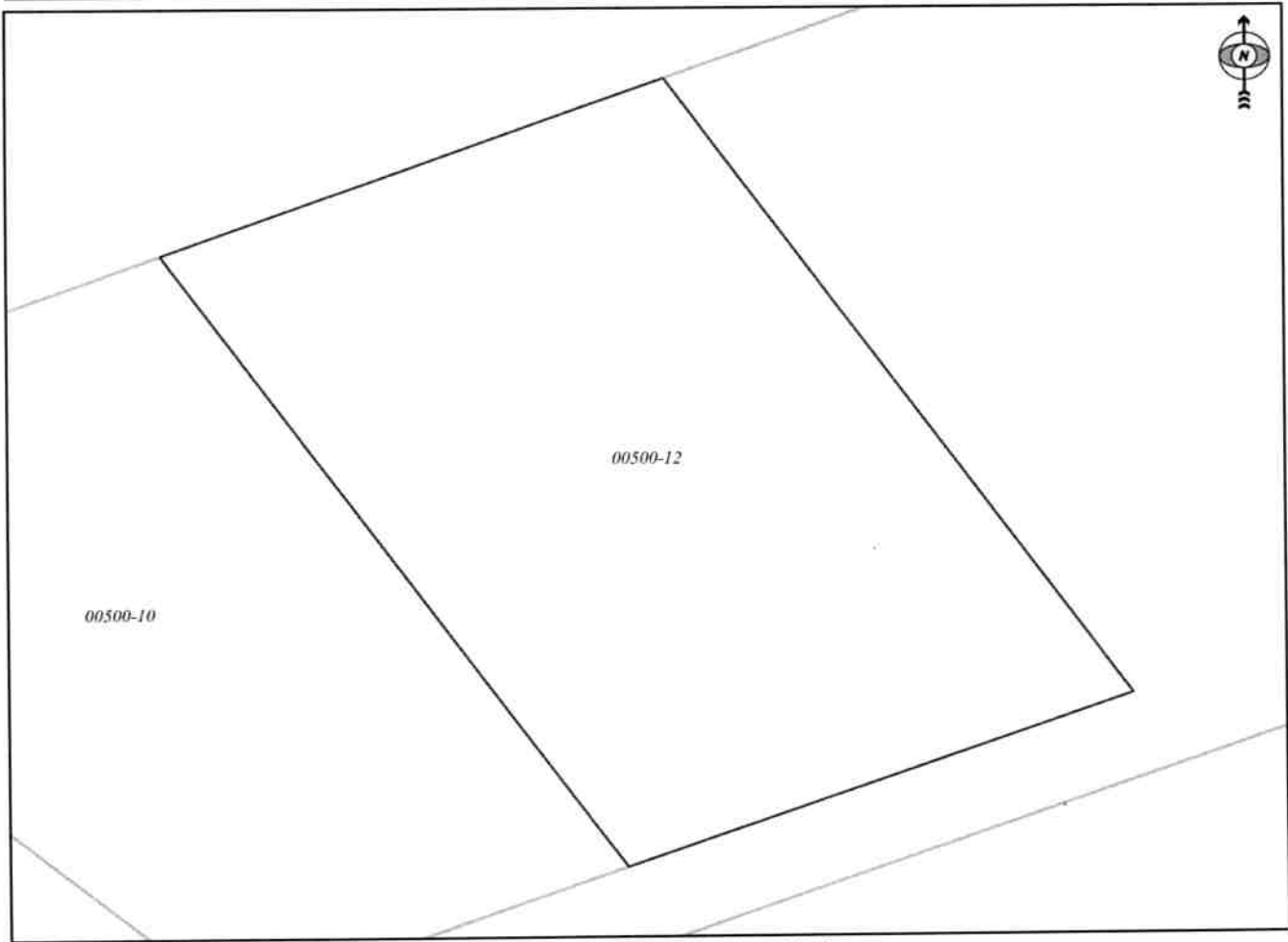
REPUBLIKA E KOSOVËS / REPUBLIKA KOSOVA / REPUBLIC OF KOSOVO
QEVERIA E KOSOVËS / VLADA KOSOVA / GOVERNMENT OF KOSOVA
MINISTRIA E MJEDISIT, PLANIFIKIMIT HAPËSINOR DHE INFRASTRUKTURËS
MINISTARSTVO ŽIVOTNE SREDINE, PROSTORNOG PLANIRANJA I INFRASTRUKTURE
MINISTRY OF ENVIRONMENT, SPATIAL PLANNING AND INFRASTRUCTURE

AGJENCIA KADASTRALE E KOSOVËS/ KATASTARSKA AGENCIJA KOSOVA/ KOSOVA CADASTRAL AGENCY

KOPJA E PLANIT / KOPIJA PLANA / COPY PLAN

Zyra Kadastrale Komunale/ Opštinska Katastarska Kancelarija /Municipal Cadastral Office : **PODUJEVË**
Zona Kadastrale / Katastarska Zona / Cadastral Zone: **Livadicë**

Njësia/Jedinica/Unit	Tipi/Vrsta/Type	Sipërfaqja/Povšina/Area m ²
P-71712046-00500-12	Parcelë / Parcela / Parcel	500



Shkalla/Razmera/Scale: 1:242

Punoi/Obradio/Created: Labinot

Nënshkrimi/Potpis/Signature: _____

Shënim/Beleška/Note:



Data/ Data/Date: 19.12.2023

Koha/ Vreme/ Time: 12:43:13



Republika e Kosovës

Republika Kosovo-Republic of Kosovo

Qeveria - Vlada - Government

Ministria e Mjedisit, Planifikimit Hapësinor dhe Infrastrukturës / Ministarstvo Životne Sredine, Prostornog Planiranja i Infrastrukture /

Ministry of Environment, Spatial Planning and Infrastructure

AGJENCIA KADASTRALE E KOSOVËS / KATASTARSKA AGENCIJA KOSOVA / KOSOVO CADASTRAL AGENCY

CERTIFIKATË / CERTIFIKAT / CERTIFICATE

NJËSIA KADASTRALE / KATASTARSKA JEDINICA / CADASTRAL UNIT : P-71712046-00500-13

Numri i lëndës / Broj Predmet / Case Referent Number:

08-942/06-0088267/23

Data dhe koha e lëshimit / Datum i vreme izdavanja / Date and time of submission:

18.12.2023 - 15:37

Komuna / Opština / Municipality:

PODUEJVE / PODUEJEVO / PODUEVË

Zona kadastrale / Katastarska Zona / Cadastral Zone:

Livadiç / Livadiçe / Livadič

Zyra Kadastrale Komunale / Opštinska Katastarska Kancelarija / Municipal Cadastral Office:

PODUEJVE / PODUEJEVO / PODUEVË

A. TË DHËNAT PËR NJËSINË KADASTRALE / PODACI O KATASTARSKOJ JEDINICI / CADASTRAL UNIT DATA

Numri i njësisë kadastrale Broj katastarske jedinice Cad. Unit. No.	Lloji i njësisë Vrsta jedinice Unit Type	Lloji i pronës Vrsta imovine Property Type	Zona U/R G/S L/R	Sipërfaqja Površina Area (m ²)	Përkrahim Opis Description	Krijuar më datën Uradjeno na dan Created On	Azhuruar Ažurirano Updated
P-71712046-00500-13	PARCELE / PARCELA / PARCEL.	Pronë private / Privately owned Land	Rural	4170	9/23	05.04.2023	

A.1 ADRESA E NJËSISË KADASTRALE / ADRESA KATASTARSKE JEDINICE / CADASTRAL UNIT ADDRESS

Vendi i quajtur Mesto zvano Called place	Kodi Postal Poštanski kod Postal Code	Emri i rrugës Naziv ulice Street name	Krijuar më datën Uradjeno na dan Created On	Azhuruar Ažurirano Updated
FUSHA E LIVADICËS-PRRONI			05.04.2023	



A2 LLOJI I SHFRYTËZIMIT / VRSTA KORISCENJA / TYPE OF USE

Numri Hroj Number	Lloji i shfrytëzimit të parcelës Vrsta koriscenja parcelle Parcel Type Of Use	Shfrytëzimi aktual i parcelës Trendito koriscenje parcelle Parcel Current Use	Kualiteti i klasesë Kualitet klase Quality Class	Sipërfaqja (m ²) Površina (m ²) Area
2	Budgësore/Poljovnikvetlino/Agriculture	Livadhë/Livade meadows	Livadh I Klasesë 4/Livada4 Klase/4th Class Meadow	4170

B. PRONARI/POSEDUESI - VLASNIK/DRŽALAC - OWNER/POSSESSOR

Te drejtat Prava Rights	Emri Imer Name	Nr. personal Licni broj ID. No.	Vendbanimi Prebivaliste Resident	Kodi postar Postanski kod Postal code	Mobilitet e adresës Pojednostni adrese Address details	Pjesa e pronës Dio imovine Share quota	Pershkrimi Opis Description	Azhuruar Azurirano Updated
Posejdim individual / Individuelna Drzavina / Single possessor	Oraca Nexhmi (Avdyll)	1015353321	PODRIJEVE / PODRIJEVO PODRIJEVE /		Rr Drenica Nr 08	1/1		14.04.2023



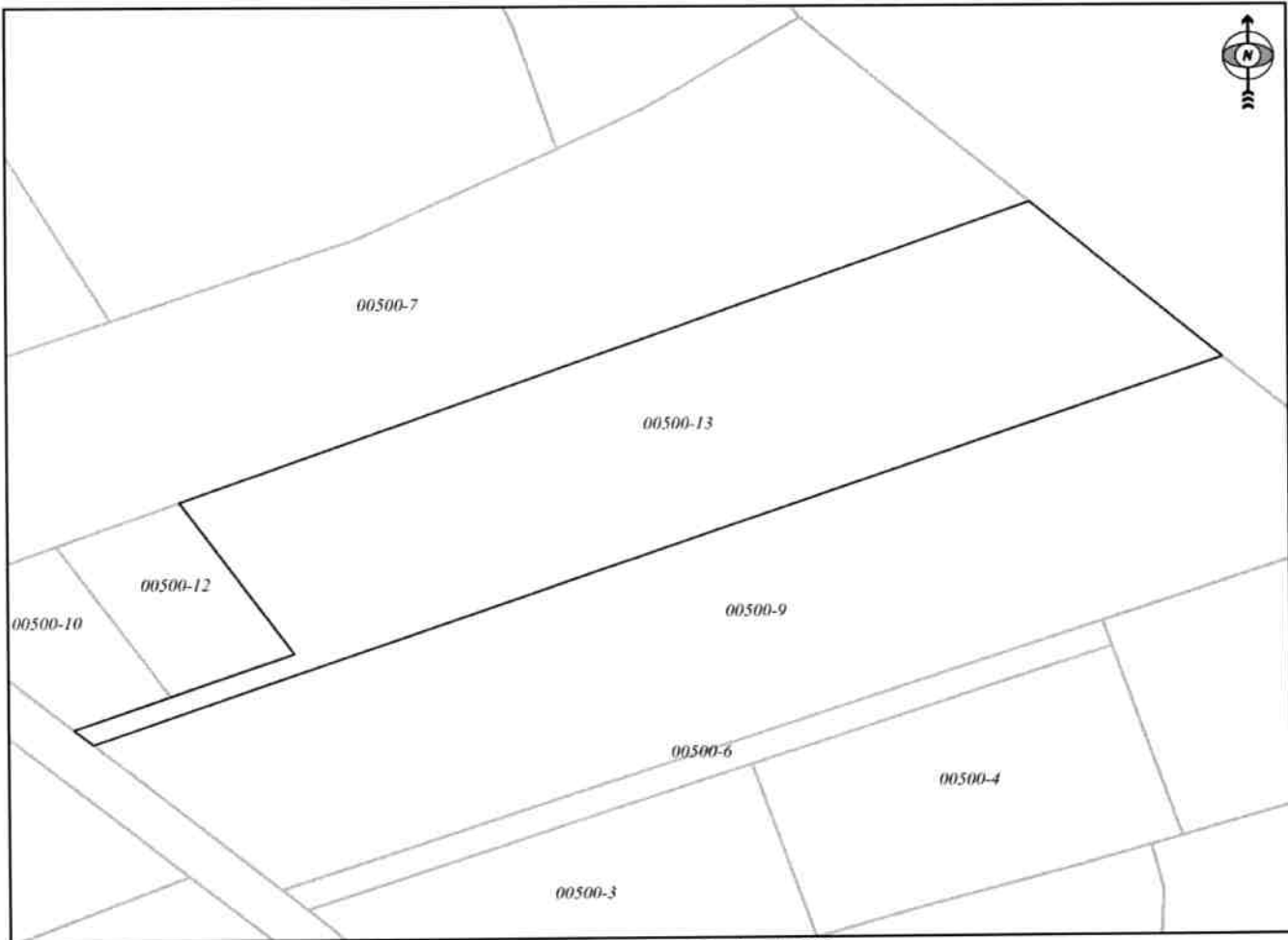
REPUBLIKA E KOSOVËS / REPUBLIKA KOSOVA / REPUBLIC OF KOSOVO
QEVERIA E KOSOVËS / VLADA KOSOVA / GOVERNMENT OF KOSOVA
MINISTRIA E MJEDISIT, PLANIFIKIMIT HAPËSINOR DHE INFRASTRUKTURËS
MINISTARSTVO ŽIVOTNE SREDINE, PROSTORNOG PLANIRANJA I INFRASTRUKTURE
MINISTRY OF ENVIRONMENT, SPATIAL PLANNING AND INFRASTRUCTURE

AGJENCIA KADASTRALE E KOSOVËS/ KATASTARSKA AGENCIJA KOSOVA/ KOSOVA CADASTRAL AGENCY

KOPJA E PLANIT / KOPIJA PLANA / COPY PLAN

Zyra Kadastrale Komunale/ Opštinska Katastarska Kancelarija /Municipal Cadastral Office : PODUJEVË
Zona Kadastrale / Katastarska Zona / Cadastral Zone: Livadicë

Njësia/Jedinica/Unit	Tipi/Vrsta/Type	Sipërfaqja/Povšina/Area m ²
P-71712046-00500-13	Parcelë / Parcela / Parcel	4170



Shkalla/Razmera/Scale: 1:989

Punoi/Obradio/Created: Labinot

Nënshkrimi/Potpis/Signature: 

Shënim/Beleška/Note:

Data/ Data/Date: 19.12.2023

Koha/ Vreme/ Time: 12:42:34





Republika e Kosovës

Republika Kosovo-Republic of Kosovo

Qeveria - Vlada - Government

Ministria e Mjedisit, Planifikimit Hapësinor dhe Infrastrukturës / Ministarstvo Životne Sredine, Prostornog Planiranja i Infrastrukture /

Ministry of Environment, Spatial Planning and Infrastructure

AGJENCIA KADASTRALE E KOSOVËS / KATASTARSKA AGENCIJA KOSOVA / KOSOVO CADASTRAL AGENCY

CERTIFIKATË / CERTIFIKAT / CERTIFICATE

NJËSIA KADASTRALE / KATASTARSKA JEDINICA / CADASTRAL UNIT : P-71712046-00500-10

Numri i lëndës / Broj Predmet / Case Referent Number:

08-942/06-0088267/23

Data dhe koha e lëshimit / Datum i vreme izdavanja / Date and time of submission:

18.12.2023 - 15:37

Komuna / Opština / Municipality:

PODULJEVË / PODULJEVO / PODULJEVË

Zona kadastrale / Katastarska Zona / Cadastral Zone:

Livadiçë / Livadica / Livadiçe

Zyra Kadastrale Komune / Opštinska Katastarska Kancelarija / Municipal Cadastral Office:

PODULJEVË / PODULJEVO / PODULJEVË

A. TË DHËNAT PËR NJËSINË KADASTRALE / PODACI O KATASTARSKOJ JEDINICI / CADASTRAL UNIT DATA

Numri i njësisë kadastrale Broj katastarske jedinice Cad. Unit. No.	Lloji i njësisë Vrsta Jedinice Unit Type	Lloji i pronës Vrsta imovine Property Type	Zona U/R C/S U/R	Sipërfaqja Površina Area (m ²)	Përshkrim Opis Description	Krijuar më datën Uradjeno na dan Created On	Azhuruar Ažurirano Updated
P-71712046-00500-10	PARCELE / PARCELA / PARCEL	Pronë private / Privatna Imovina / Privately owned Land	Rural	500	7/22	01.02.2023	

A.1 ADRESA E NJËSISË KADASTRALE / ADRESA KATASTARSKE JEDINICE / CADASTRAL UNIT ADDRESS

Vendi i kualitur Mesto zvano Called place	Kodi Postal Poštanski Kod Postal Code	Emri i rrugës Naziv ulice Street name	Krijuar më datën Uradjeno na dan Created On	Azhuruar Ažurirano Updated
FUSHA ELIVADIÇËS-PRRONI			01.02.2023	



A.2 LLOJI I SHFRYTËZIMIT / VRSTA KORISCENJA / TYPE OF USE

Numri Broj Number	Lloji i shfrytëzimit të parcelës Vrsta koriscenja parcelle Parcel Type Of Use	Shfrytëzimi aktual i parcelës Trenutno koriscenje parcelle Parcel Current Use	Kualiteti i Klasesë Kvalitet Klase Quality Class	Sipërfaqja Porshtina Area (m ²)
2	Bujqësore/Poljoprovredno/Agriculture	Livadheli/Livaden Meadow	Livadh I Klasesë 4/Livada4 Klase-4th Class Meadow	500

B. PRONAR/POSEDUESI - VLASNIK/DRŽALAC - OWNER/POSSESSOR

Të drejtat Prava Rights	Emri Ime Name	Nr. personal Liceni broj ID. No.	Vendbanimi Prebivaliste Resident	Kodi postal Postanski kod Postal code	Hollësihtë e adresës Pojednosti adrese Address details	Pjesa e pronisë Deo imovine Share quota	Pershkrimi Opis Description	Azhuruar Azurirano Updated
Posedim Individual / Individualna Drzavina / Single Possessor	Shabani Murat (Hajrullah)	1019797887	PODUEVE / PODUEVO PODUEVE /		Rr. Ali Ajvet pm	1/1	72023	10/03/2023



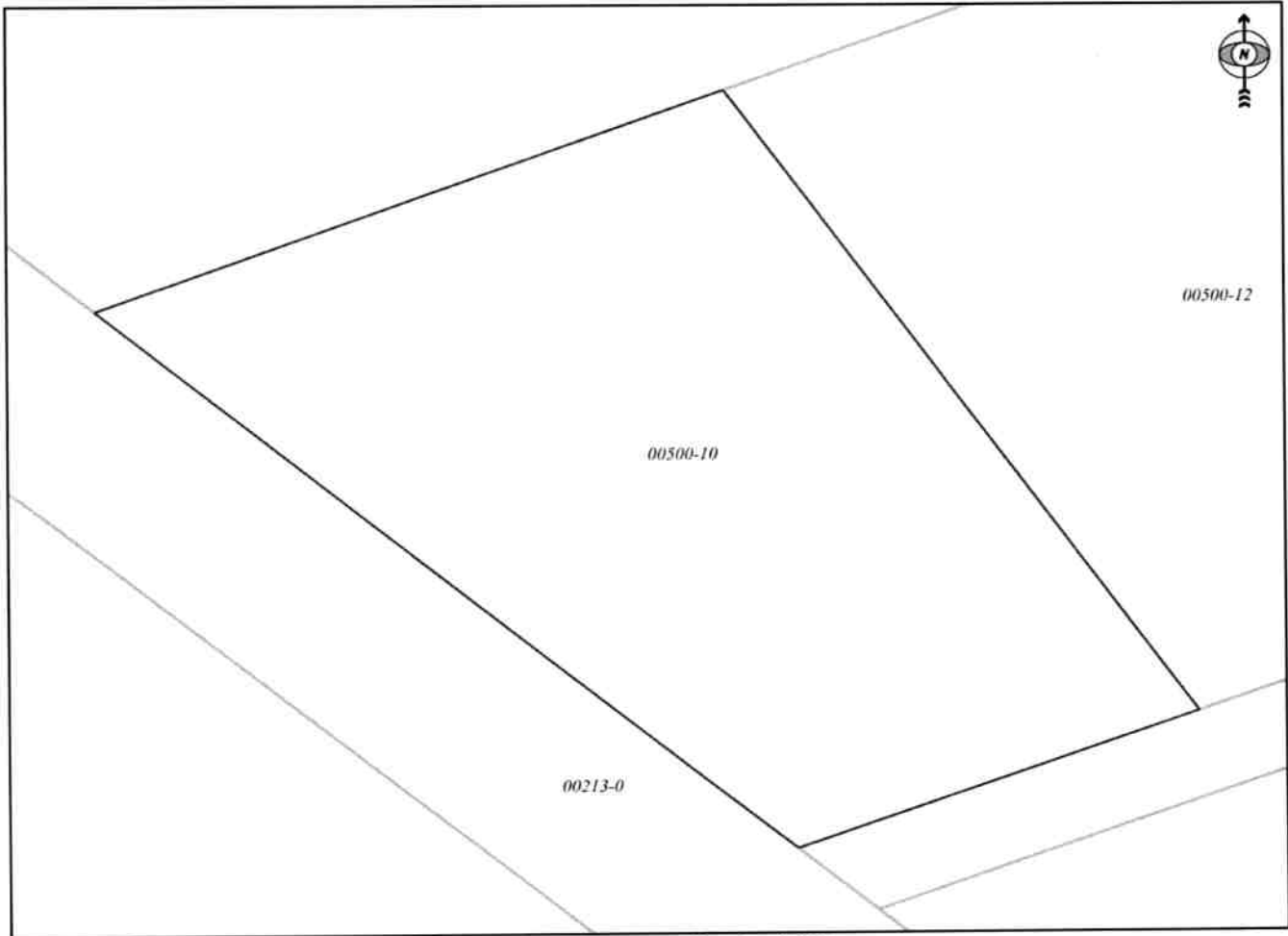
REPUBLIKA E KOSOVËS / REPUBLIKA KOSOVA / REPUBLIC OF KOSOVO
QEVERIA E KOSOVËS / VLADA KOSOVA / GOVERNMENT OF KOSOVA
MINISTRIA E MJEDISIT, PLANIFIKIMIT HAPËSINOR DHE INFRASTRUKTURËS
MINISTARSTVO ŽIVOTNE SREDINE, PROSTORNOG PLANIRANJA I INFRASTRUKTURE
MINISTRY OF ENVIRONMENT, SPATIAL PLANNING AND INFRASTRUCTURE

AGJENCIA KADASTRALE E KOSOVËS/ KATASTARSKA AGENCIJA KOSOVA/ KOSOVA CADASTRAL AGENCY

KOPJA E PLANIT / KOPIJA PLANA / COPY PLAN


Zyra Kadastrale Komunale/ Opštinska Katastarska Kancelarija /Municipal Cadastral Office : PODUJEVË
Zona Kadastrale / Katastarska Zona / Cadastral Zone: Livadicë

Njësia/Jedinica/Unit	Tipi/Vrsta/Type	Sipërfaqja/Povšina/Area m ²
P-71712046-00500-10	Parcelë / Parcela / Parcel	500



Shkalla/Razmera/Scale: 1:238

Punoi/Obradio/Created: Labinot

Nënshkrimi/Potpis/Signature: 

Shënim/Beleška/Note:

