



Republika e Kosovës / Republika Kosova / Republic of Kosova
Komuna e Podujevës / Opština Podujevo / Municipality of Podujeva

KUVENDI I KOMUNËS

Në bazë të neneve 11, 12.2 shkronja d), 14 dhe 17 shkronja c) të Ligjit për Vetëqeverisje Lokale nr.03/L-040, neneve 13 dhe 8 paragrafi 3 të Ligjit nr.06/L-092 për dhënie në shfrytëzim dhe këmbimin e pronës së paluajtshme të Komunës, Rregulloren (QRK) 09/2020 për përcaktimin e procedurave të dhënies në shfrytëzim dhe këmbimin e pronës së paluajtshme të Komunës, dhe neneve 14, 15 paragrafi 2.4, nenet 17 dhe 19 paragrafi 1.3 të Statutit të Komunës së Podujevës nr.01-020/01-0050862/18, Kuvendi i Komunës Podujevës, në mbledhjen e mbajtur më 28 dhjetor 2023, miraton këtë;

VENDIM

PËR MIRATIMIN E LISTËS SË VEÇANTË TË PRONAVE TË PALUAJTSHME TË KOMUNËS QË PLANIFIKOHEN PËR DHËNIE NË SHFRYTËZIM GJATË VITIT 2024

Neni 1

Me këtë vendim miratohet Lista e veçantë e pronave të paluajtshme të Komunës të cilat planifikohen të jepen në shfrytëzim gjatë vitit 2024.

Neni 2

Lista sipas nenit 1 të këtij vendimi, për secilën pronë, përmban, arsyetimin e interesit publik dhe zhvillimit ekonomik të Komunës, të dhënat kadastrale, qëllimin e dhënies në shfrytëzim, destinimin e pronës, parashikimin e kohës së publikimit të njoftimit dhe periudhën kohore për dhënie në shfrytëzim të pronës përkatëse të paluajtshme të Komunës.

Neni 3

Pjesë përbërëse e këtij vendimi është Lista e veçantë e pronave të Komunës të cilat planifikohen të jepen në shfrytëzim gjatë vitit 2024, përfshirë edhe Certifikatën pronësore, kopjen e planit dhe dokumentacionin tjetër të nevojshëm për secilën pronë.

Neni 4

Për zbatimin e këtij vendimi si dhe procedurave tjera të parapara me Ligjin nr.06/L-092 për dhënie në shfrytëzim dhe këmbimin e pronës së paluajtshme të Komunës, obligohet Drejtoria e Pronës Kadastrit dhe Gjeodezisë në bashkëpunim dhe koordinim edhe me Drejtoritë tjera të Komunës varësisht fushveprimtarisë përkatëse.

Neni 5

Vendimi hyn në fuqi 15 ditë pas regjistrimit në zyrën e protokollit të Ministrisë së Pushtetit Lokal si dhe 7 ditë pas publikimit në ueb faqen zyrtare të Komunës, përkatësisht konform nenit 81 të ligjit për vetëqeverisje lokale nr.03/L-040, dhe në pajtim me Rregulloren (QRK) nr.10/2019 për shqyrtimin administrativ të akteve të komunave, me dorësim në shkrimet e bëra me Rregulloren (QRK) nr.06/2021.

Nr.Prot: 01-463/06-00.90904/23
Podujevë, datë; 28 dhjetor 2023



Kryesuesi i Kuvendit
Ilmi Hoxha



Republika e Kosovës
Republika Kosova / Republic of Kosovo
Komuna e Podujevës
Opština Podujeva / Municipality of Podujeva



Drejtoria e Pronës, Kadastrit dhe Gjeodezi

LISTA E VEÇANTË E PRONAVE TË PALUAJTSHME TË KOMUNËS QË
PLANIFIKOHEN PËR DHËNIE NË SHFRYTËZIM GJATË VITIT 2024

Nr.r	Të dhënat kadastrale të pronës	Arsyetimi i interesit publik dhe zhvillimit ekonomik	Data e publikimit të njoftimit	Periudha kohore për dhënie në shfrytëzim të pronës së paluajtshme të Komunës	Destinimi sipas Hartës Zonale Kadastrale
1	Paluajtshmëria e evidentuar në certifikatën pronësore me Nr.Pro:08-942/06-0086689/23 të datës: 13.12.2023 Njësia kadastrale P-00893-0 me sipërfaqe 8879m ² , kullosë me klasë 3 në vendin e quajtur "Slatofcët" në Zonën Kadastrale Batllavë	Prona e planifikuar për dhënie në shfrytëzim ka për qëllim krijimin e vendeve të reja të punës si dhe krijimin e të hyrave Komunale me qëllim interesin e përgjithshëm publik	Periudha e planifikuar për publikim e njoftimit për dhënien në shfrytëzim të kësaj njësie kadastrale është Mars-Qershor 2024	Njësia kadastrale planifikohet të jepet në shfrytëzim afatshkurtër	Zonë Pyjore

2	<p>Paluajtshmëria e evidentuar në çertifikatën pronësore me Nr.Pro:08-942/06-0086689/23 të datës: 13.12.2023</p> <p>Njësia Kadastrale P-02159-0 me sipërfaqe 24587 m², kullojë me klasë 4 në vendin e quajtur "Zallishte" në Zonën Kadastrale Batllavë</p>	<p>Prona e planifikuar për dhënie në shfrytëzim ka për qëllim krijimin e vendeve të reja të punës si dhe krijimin e të hyrave Komunale me qëllim interesin e përgjithshëm publik</p>	<p>Periodha e planifikuar për publikim e njoftimit për dhënien në shfrytëzim të kësaj njësie kadastrale është Mars-Qershor 2024</p>	<p>Njësia kadastrale planifikohet të jepet në shfrytëzim afatshkurtër</p>	<p>Zonë Pyjore</p>
3	<p>Paluajtshmëria e evidentuar në çertifikatën pronësore me Nr.Pro:08-942/06-0086689/23 të datës: 13.12.2023</p> <p>Njësia kadastrale P-00425-1 me sipërfaqe 133555m², Arë e klasës 7 në vendin e quajtur "Bellasicë" Zona Kadastrale Zakut</p>	<p>Prona e planifikuar për dhënie në shfrytëzim ka për qëllim krijimin e vendeve të reja të punës si dhe krijimin e të hyrave Komunale me qëllim interesin e përgjithshëm publik</p>	<p>Periodha e planifikuar për publikim e njoftimit për dhënien në shfrytëzim të kësaj njësie kadastrale është Mars-Qershor 2024</p>	<p>Njësia kadastrale planifikohet të jepet në shfrytëzim afatshkurtër</p>	<p>Zonë Bujqësore</p>
4	<p>Paluajtshmëria e evidentuar në çertifikatën pronësore me Nr.Pro:08-942/06-0086689/23 të datës: 13.12.2023</p> <p>Njësia kadastrale P-00427-0 me sipërfaqe 172523 m², Tokë Jo Pjellore në vendin e quajtur "Bellasicë" Zona Kadastrale Zakut</p>	<p>Prona e planifikuar për dhënie në shfrytëzim ka për qëllim krijimin e vendeve të reja të punës si dhe krijimin e të hyrave Komunale me qëllim interesin e përgjithshëm publik</p>	<p>Periodha e planifikuar për publikim e njoftimit për dhënien në shfrytëzim të kësaj njësie kadastrale është Mars-Qershor 2024</p>	<p>Njësia kadastrale planifikohet të jepet në shfrytëzim afatshkurtër</p>	<p>Zonë Pyjore</p>

5	<p>Paluajtshmëria e evidentuar në çertifikatën pronësore me Nr.Pro:08-942/06-0086689/23 të datës: 13.12.2023</p> <p>Njësia kadastrale P-00429-0 me sipërfaqe 29380 m², Arë e klasës 6 në vendin e quajtur "Bellasicë"</p> <p>Zona Kadastrale Zakut</p>	<p>Prona e planifikuar për dhënie në shfrytëzim ka për qëllim krijimin e vendeve të reja të punës si dhe krijimin e të hyrave Komunale me qëllim interesin e përgjithshëm publik</p>	<p>Periudha e planifikuar për publikim e njoftimit për dhënie në shfrytëzim të kësaj njësie kadastrale është Mars-Qershor 2024</p>	<p>Njësia kadastrale planifikohet të jepet në shfrytëzim afatshkurtër</p>	<p>Zonë Bujqësore</p>
6	<p>Paluajtshmëria e evidentuar në çertifikatën pronësore me Nr.Pro:08-942/06-0086689/23 të datës: 13.12.2023</p> <p>Njësia kadastrale P-00860-3 me sipërfaqe 26998 m², Arë e klasës 7 në vendin e quajtur "Bellasicë"</p> <p>Zona Kadastrale Revuq</p>	<p>Prona e planifikuar për dhënie në shfrytëzim ka për qëllim krijimin e vendeve të reja të punës si dhe krijimin e të hyrave Komunale me qëllim interesin e përgjithshëm publik</p>	<p>Periudha e planifikuar për publikim e njoftimit për dhënie në shfrytëzim të kësaj njësie kadastrale është Mars-Qershor 2024</p>	<p>Njësia kadastrale planifikohet të jepet në shfrytëzim afatshkurtër</p>	<p>Zonë Bujqësore</p>
7	<p>Paluajtshmëria e evidentuar në çertifikatën pronësore me Nr.Pro:08-942/06-0086689/23 të datës: 13.12.2023</p> <p>Njësia kadastrale P-00860-2 me sipërfaqe 29447 m², Kullosë e klasës 4 në vendin e quajtur "Bellasicë"</p> <p>Zona Kadastrale Revuq</p>	<p>Prona e planifikuar për dhënie në shfrytëzim ka për qëllim krijimin e vendeve të reja të punës si dhe krijimin e të hyrave Komunale me qëllim interesin e përgjithshëm publik</p>	<p>Periudha e planifikuar për publikim e njoftimit për dhënie në shfrytëzim të kësaj njësie kadastrale është Mars-Qershor 2024</p>	<p>Njësia kadastrale planifikohet të jepet në shfrytëzim afatshkurtër</p>	<p>Zonë Bujqësore</p>

8	<p>Paluajtshmëria e evidentuar në çertifikatën pronësore me Nr.Pro:08-942/06-0086689/23 të datës: 13.12.2023 Njësia kadastrale P-01798-0 me sipërfaqe 48439 m², Kullosë e klasës 3 në vendin e quajtur "Ledina të shtëpia"</p> <p>Zona Kadastrale Podujevë</p>	<p>Prona e planifikuar për dhënie në shfrytëzim ka për qëllim krijimin e vendeve të reja të punës si dhe krijimin e të hyrave Komunale me qëllim interesin e përgjithshëm publik</p>	<p>Periodha e planifikuar për publikim e njoftimit për dhënien në shfrytëzim të kësaj njësie kadastrale është Mars-Qershor 2024</p>	<p>Njësia kadastrale planifikohet të jepet në shfrytëzim afatshkurtër</p>	<p>Zonë e shërbimeve Merge</p>
9	<p>Paluajtshmëria e evidentuar në çertifikatën pronësore me Nr.Pro:08-942/06-0086689/23 të datës: 13.12.2023 Njësia kadastrale P-01274-0 me sipërfaqe 185024m², Mal me klasë 3 në vendin e quajtur "Djerrina Rruga" Zona Kadastrale Llapashticë e Epërme</p>	<p>Prona e planifikuar për dhënie në shfrytëzim ka për qëllim krijimin e vendeve të reja të punës si dhe krijimin e të hyrave Komunale me qëllim interesin e përgjithshëm publik</p>	<p>Periodha e planifikuar për publikim e njoftimit për dhënien në shfrytëzim të kësaj njësie kadastrale është Mars-Qershor 2024</p>	<p>Njësia kadastrale planifikohet të jepet në shfrytëzim afatshkurtër</p>	<p>Zonë Pyjore</p>
10	<p>Paluajtshmëria e evidentuar në çertifikatën pronësore me Nr.Pro:08-942/06-0086689/23 të datës: 13.12.2023 Njësia kadastrale P-01207-0 me sipërfaqe 20515m², Kullosë me klasë 3 në vendin e quajtur "Djerrina Rruga" Zona Kadastrale Llapashticë e Epërme</p>	<p>Prona e planifikuar për dhënie në shfrytëzim ka për qëllim krijimin e vendeve të reja të punës si dhe krijimin e të hyrave Komunale me qëllim interesin e përgjithshëm publik</p>	<p>Periodha e planifikuar për publikim e njoftimit për dhënien në shfrytëzim të kësaj njësie kadastrale është Mars-Qershor 2024</p>	<p>Njësia kadastrale planifikohet të jepet në shfrytëzim afatshkurtër</p>	<p>Zonë Pyjore</p>

11	<p>Paluajtshmëria e evidentuar në çertifikatën pronësore me Nr.Pro:08-942/06-0086689/23 të datës: 13.12.2023</p> <p>Njësia kadastrale P-00202-1 me sipërfaqe 44773m², Kullosë me klasë 4 në vendin e quajtur “Bugurdull”</p> <p>Zona Kadastrale Lupç i poshtëm</p>	<p>Prona e planifikuar për dhënie në shfrytëzim ka për qëllim krijimin e vendeve të reja të punës si dhe krijimin e të hyrave Komunale me qëllim interesin e përgjithshëm publik</p>	<p>Periudha e planifikuar për publikim e njoftimit për dhënien në shfrytëzim të kësaj njësie kadastrale është Mars-Qershor 2024</p>	<p>Njësia kadastrale planifikohet të jepet në shfrytëzim afatshkurtër</p>	<p>Zonë Bujqësore</p>
12	<p>Paluajtshmëria e evidentuar në çertifikatën pronësore me Nr.Pro:08-942/06-0086689/23 të datës: 13.12.2023</p> <p>Njësia kadastrale P-00209-0 me sipërfaqe 38882 m², Kullosë me klasë 3 në vendin e quajtur “Bugurdull”</p> <p>Zona Kadastrale Lupç i poshtëm</p>	<p>Prona e planifikuar për dhënie në shfrytëzim ka për qëllim krijimin e vendeve të reja të punës si dhe krijimin e të hyrave Komunale me qëllim interesin e përgjithshëm publik</p>	<p>Periudha e planifikuar për publikim e njoftimit për dhënien në shfrytëzim të kësaj njësie kadastrale është Mars-Qershor 2024</p>	<p>Njësia kadastrale planifikohet të jepet në shfrytëzim afatshkurtër</p>	<p>Zonë Bujqësore</p>
13	<p>Paluajtshmëria e evidentuar në çertifikatën pronësore me Nr.Pro:08-942/06-0086689/23 të datës: 13.12.2023</p> <p>Njësia kadastrale P-00495-4 me sipërfaqe 23403 m², Lívadh me klasë 4 në vendin e quajtur “Bugurdull”</p> <p>Zona Kadastrale Lupç i poshtëm</p>	<p>Prona e planifikuar për dhënie në shfrytëzim ka për qëllim krijimin e vendeve të reja të punës si dhe krijimin e të hyrave Komunale me qëllim interesin e përgjithshëm publik</p>	<p>Periudha e planifikuar për publikim e njoftimit për dhënien në shfrytëzim të kësaj njësie kadastrale është Janar-Mars 2024</p>	<p>Njësia kadastrale planifikohet të jepet në shfrytëzim afatshkurtër</p>	<p>Zonë Bujqësore</p>

14	<p>Paluajtshmëria e evidentuar në certifikatën pronësore me Nr.Pro:08-942/06-0086689/23 të datës: 13.12.2023 Njësia kadastrale P-00494-0 me sipërfaqe 15929 m², Livadh me klasë 4 në vendin e quajtur "Lagjja Kaqiu te Bregu" Zona Kadastrale Lupç i poshtëm</p>	<p>Prona e planifikuar për dhënie në shfrytëzim ka për qëllim krijimin e vendeve të reja të punës si dhe krijimin e të hyrave Komunale me qëllim interesin e përgjithshëm publik</p>	<p>Periudha e planifikuar për publikim e njoftimit për dhënien në shfrytëzim të kësaj njësie kadastrale është Janar-Mars 2024</p>	<p>Njësia kadastrale planifikohet të jepet në shfrytëzim afatshkurtër</p>	<p>Zonë Banimi</p>
15	<p>Paluajtshmëria e evidentuar në certifikatën pronësore me Nr.Pro:08-942/06-0086689/23 të datës: 13.12.2023 Njësia kadastrale P-01392-0 me sipërfaqe 224873 m², Kullo me klasë 3 në vendin e quajtur "Boka" Zona Kadastrale Dobërdol</p>	<p>Prona e planifikuar për dhënie në shfrytëzim ka për qëllim krijimin e vendeve të reja të punës si dhe krijimin e të hyrave Komunale me qëllim interesin e përgjithshëm publik</p>	<p>Periudha e planifikuar për publikim e njoftimit për dhënien në shfrytëzim të kësaj njësie kadastrale është Janar-Mars 2024</p>	<p>Njësia kadastrale planifikohet të jepet në shfrytëzim afatshkurtër</p>	<p>Zonë Pyjore</p>
16	<p>Paluajtshmëria e evidentuar në certifikatën pronësore me Nr.Pro:08-942/06-0086689/23 të datës: 13.12.2023 Njësia kadastrale P-01378-0 me sipërfaqe 45392 m², Kullo me klasë 2 në vendin e quajtur "Boka" Zona Kadastrale Dobërdol</p>	<p>Prona e planifikuar për dhënie në shfrytëzim ka për qëllim krijimin e vendeve të reja të punës si dhe krijimin e të hyrave Komunale me qëllim interesin e përgjithshëm publik</p>	<p>Periudha e planifikuar për publikim e njoftimit për dhënien në shfrytëzim të kësaj njësie kadastrale është Janar-Mars 2024</p>	<p>Njësia kadastrale planifikohet të jepet në shfrytëzim afatshkurtër</p>	<p>Zonë Pyjore</p>

17	<p>Paluajtshmëria e evidentuar në certifikatën pronësore me Nr.Pro:08-942/06-0086689/23 të datës: 13.12.2023</p> <p>Njësia kadastrale P-01381-2 me sipërfaqe 2883 m², Arë me klasë 7 në vendin e quajtur “Boka” Zona Kadastrale Dobërdol</p>	<p>Prona e planifikuar për dhënie në shfrytëzim ka për qëllim krijimin e vendeve të reja të punës si dhe krijimin e të hyrave Komunale me qëllim interesin e përgjithshëm publik</p>	<p>Periodha e planifikuar për publikim e njoftimit për dhënien në shfrytëzim të kësaj njësie kadastrale është Janar-Mars 2024</p>	<p>Njësia kadastrale planifikohet të jepet në shfrytëzim afatshkurtër</p>	<p>Zonë Pyjore</p>
18	<p>Paluajtshmëria e evidentuar në certifikatën pronësore me Nr.Pro:08-942/06-0086689/23 të datës: 13.12.2023</p> <p>Njësia kadastrale P-01381-1 me sipërfaqe 81036 m², Kullos me klasë 3 në vendin e quajtur “Boka” Zona Kadastrale Dobërdol</p>	<p>Prona e planifikuar për dhënie në shfrytëzim ka për qëllim krijimin e vendeve të reja të punës si dhe krijimin e të hyrave Komunale me qëllim interesin e përgjithshëm publik</p>	<p>Periodha e planifikuar për publikim e njoftimit për dhënien në shfrytëzim të kësaj njësie kadastrale është Qeshor-Shtator 2024</p>	<p>Njësia kadastrale planifikohet të jepet në shfrytëzim afatshkurtër</p>	<p>Zonë Pyjore</p>
19	<p>Paluajtshmëria e evidentuar në certifikatën pronësore me Nr.Pro:08-942/06-0086689/23 të datës: 13.12.2023</p> <p>Njësia kadastrale P-00336-0 me sipërfaqe 29425 m², Arë me klasë 6 në vendin e quajtur “Nazure” Zona Kadastrale Dobratin</p>	<p>Prona e planifikuar për dhënie në shfrytëzim ka për qëllim krijimin e vendeve të reja të punës si dhe krijimin e të hyrave Komunale me qëllim interesin e përgjithshëm publik</p>	<p>Periodha e planifikuar për publikim e njoftimit për dhënien në shfrytëzim të kësaj njësie kadastrale është Janar - Mars 2024</p>	<p>Njësia kadastrale planifikohet të jepet në shfrytëzim afatshkurtër</p>	<p>Zonë Pyjore</p>

20	<p>Paluajtshmëria e evidentuar në certifikatën pronësore me Nr.Pro:08-942/06-0086689/23 të datës: 13.12.2023</p> <p>Njësia kadastrale P-00337-1 me sipërfaqe 136453 m², Arë me klasë 6 në vendin e quajtur "Nazure" Zona Kadastrale Dobratin</p>	<p>Prona e planifikuar për dhënie në shfrytëzim ka për qëllim krijimin e vendeve të reja të punës si dhe krijimin e të hyrave Komunale me qëllim interesin e përgjithshëm publik</p>	<p>Periodha e planifikuar për publikim e njoftimit për dhënie në shfrytëzim të kësaj njësie kadastrale është Janar - Mars 2024</p>	<p>Njësia kadastrale planifikohet të jepet në shfrytëzim afatshkurtër</p>	<p>Zonë Pyjore</p>
21	<p>Paluajtshmëria e evidentuar në certifikatën pronësore me Nr.Pro:08-942/06-0086689/23 të datës: 13.12.2023</p> <p>Njësia kadastrale P-00337-2 me sipërfaqe 100677 m², Kullos me klasë 6 në vendin e quajtur "Nazure" Zona Kadastrale Dobratin</p>	<p>Prona e planifikuar për dhënie në shfrytëzim ka për qëllim krijimin e vendeve të reja të punës si dhe krijimin e të hyrave Komunale me qëllim interesin e përgjithshëm publik</p>	<p>Periodha e planifikuar për publikim e njoftimit për dhënie në shfrytëzim të kësaj njësie kadastrale është Janar - Mars 2024</p>	<p>Njësia kadastrale planifikohet të jepet në shfrytëzim afatshkurtër</p>	<p>Zonë Pyjore</p>
22	<p>Paluajtshmëria e evidentuar në certifikatën pronësore me Nr.Pro:08-942/06-0086689/23 të datës: 13.12.2023</p> <p>Njësia kadastrale P-00297-0 me sipërfaqe 22834 m², Kullos me klasë 4 në vendin e quajtur "Nazure" Zona Kadastrale Dobratin</p>	<p>Prona e planifikuar për dhënie në shfrytëzim ka për qëllim krijimin e vendeve të reja të punës si dhe krijimin e të hyrave Komunale me qëllim interesin e përgjithshëm publik</p>	<p>Periodha e planifikuar për publikim e njoftimit për dhënie në shfrytëzim të kësaj njësie kadastrale është Janar - Mars 2024</p>	<p>Njësia kadastrale planifikohet të jepet në shfrytëzim afatshkurtër</p>	<p>Zonë Bujqësore</p>

23	<p>Paluajtshmëria e evidentuar në certifikatën pronësore me Nr.Pro:08-942/06-0086689/23 të datës: 13.12.2023</p> <p>Njësia kadastrale P-00640-0 me sipërfaqe 10898 m², Kullos me klasë 4 në vendin e quajtur "Xhelbishtë"</p> <p>Zona Kadastrale Lupç i Poshtëm</p>	<p>Prona e planifikuar për dhënie në shfrytëzim ka për qëllim krijimin e vendeve të reja të punës si dhe krijimin e të hyrave Komunale me qëllim interesin e përgjithshëm publik</p>	<p>Periodha e planifikuar për publikim e njoftimit për dhënie në shfrytëzim të kësaj njësie kadastrale është Janar - Mars 2024</p>	<p>Njësia kadastrale planifikohet të jepet në shfrytëzim afatshkurtër</p>	<p>Zonë Pyjore</p>
24	<p>Paluajtshmëria e evidentuar në certifikatën pronësore me Nr.Pro:08-942/06-0086689/23 të datës: 13.12.2023</p> <p>Njësia kadastrale P-00163-0 me sipërfaqe 7538 m², Arë me klasë 2 në vendin e quajtur "Djerrinë"</p> <p>Zona Kadastrale Siboc i Epërm</p>	<p>Prona e planifikuar për dhënie në shfrytëzim ka për qëllim krijimin e vendeve të reja të punës si dhe krijimin e të hyrave Komunale me qëllim interesin e përgjithshëm publik</p>	<p>Periodha e planifikuar për publikim e njoftimit për dhënie në shfrytëzim të kësaj njësie kadastrale është Qershor - Shtator 2024</p>	<p>Njësia kadastrale planifikohet të jepet në shfrytëzim afatshkurtër</p>	<p>Zonë Bujqësore</p>
25	<p>Paluajtshmëria e evidentuar në certifikatën pronësore me Nr.Pro:08-942/06-0086689/23 të datës: 13.12.2023</p> <p>Njësia kadastrale P-01057-0 me sipërfaqe 79674 m², Arë me klasë 4 në vendin e quajtur "Djerrinë"</p> <p>Zona Kadastrale Balloc</p>	<p>Prona e planifikuar për dhënie në shfrytëzim ka për qëllim krijimin e vendeve të reja të punës si dhe krijimin e të hyrave Komunale me qëllim interesin e përgjithshëm publik</p>	<p>Periodha e planifikuar për publikim e njoftimit për dhënie në shfrytëzim të kësaj njësie kadastrale është Qershor – Shtator 2024</p>	<p>Njësia kadastrale planifikohet të jepet në shfrytëzim afatshkurtër</p>	<p>Zonë Pyjore</p>

26	<p>Paluajtshmëria e evidentuar në certifikatën pronësore me Nr.Pro:08-942/06-0086689/23 të datës: 13.12.2023</p> <p>Njësia kadastrale P-01119-0 me sipërfaqe 24483 m², Arë me klasë 4 në vendin e quajtur "Djerrinë" Zona Kadastrale Balloc</p>	<p>Prona e planifikuar për dhënie në shfrytëzim ka për qëllim krijimin e vendeve të reja të punës si dhe krijimin e të hyrave Komunale me qëllim interesin e përgjithshëm publik</p>	<p>Periodha e planifikuar për publikim e njoftimit për dhënie në shfrytëzim të kësaj njësie kadastrale është Janar – Mars 2024</p>	<p>Njësia kadastrale planifikohet të jepet në shfrytëzim afatshkurtër</p>	<p>Zonë Pyjore</p>
27	<p>Paluajtshmëria e evidentuar në certifikatën pronësore me Nr.Pro:08-942/06-0086689/23 të datës: 13.12.2023</p> <p>Njësia kadastrale P-00704-0 dhe P-00706-0 me sipërfaqe 9937 m², Kullojë me klasë 2 në vendin e quajtur "Arë Nën Vorreza" Zona Kadastrale Llapashicë e Poshtme ku nga kjo sipërfaqe planifikohen të ipen në shfrytëzim 5500 m²</p>	<p>Prona e planifikuar për dhënie në shfrytëzim ka për qëllim krijimin e vendeve të reja të punës si dhe krijimin e të hyrave Komunale me qëllim interesin e përgjithshëm publik</p>	<p>Periodha e planifikuar për publikim e njoftimit për dhënie në shfrytëzim të kësaj njësie kadastrale është Janar – Mars 2024</p>	<p>Njësia kadastrale planifikohet të jepet në shfrytëzim afatshkurtër</p>	<p>Njësia P-00704-0 Shfrytëzim i përzier prej 1870 m² dhe 3726 m² Zonë Bujqësore ndërs Njësia P-00706-0 Shfrytëzim i përzier prej 3863 m² dhe Zonë Bujqësore prej 485 m²</p>

28	<p>Paluajtshmëria e evidentuar në çertifikatën pronësore me Nr.Pro:08-942/06-0086689/23 të datës: 13.12.2023 Objekti afarist i cili është i ndërtuar në njësin kadastrale P-01341-2 në vendin e quajtur “Kriqë” Tokë jo pjellore me sipërfaqe prej 940 m² Oborr dhe 1650 m² objekt afarist në Zonën Kadastrale në Orllan</p>	<p>Prona e planifikuar për dhënie në shfrytëzim ka për qëllim krijimin e vendeve të reja të punës si dhe krijimin e të hyrave Komunale me qëllim interesin e përgjithshëm publik</p>	<p>Periodha e planifikuar për publikim e njoftimit për dhënien në shfrytëzim të kësaj njësie kadastrale është Janar – Mars 2024</p>	<p>Njësia kadastrale planifikohet të jepet në shfrytëzim afatgjatë prej 50 viteve</p>	<p>Zonë Ndërtimore, Zonë e parë e mbrojtur</p>
----	---	--	---	---	--

29	<p>Paluajtshmëria e evidentuar në certifikatën pronësore me Nr.Pro:08-942/06-0086689/23 të datës: 13.12.2023</p> <p>Lokalet afariste të cilat janë të ndërtuara në njësin kadastrale P-00244-1 në Zonën Kadastrale Podujevë konkretisht në Tregun e Qytetit.</p> <p>Lokalet të cilat janë të planifikuara të jepen në shfrytëzim janë:</p> <ul style="list-style-type: none"> - Lokali afarist Nr.7 me sipërfaqe 40,72 m² - Lokali afarist Nr.8 me sipërfaqe 28,17 m² - Lokali afarist Nr.21 me sipërfaqe 28,17 m² - Lokali afarist Nr.22 me sipërfaqe 28,17 m² - Lokali afarist Nr.36 me sipërfaqe 15,37 m² - Lokali afarist Nr.52 me sipërfaqe 15,37 m² - Lokali afarist Nr.53 me sipërfaqe 15,37 m² - Lokali afarist Nr.54 me sipërfaqe 15,37 m² 	<p>Prona e planifikuar për dhënie në shfrytëzim ka për qëllim krijimin e vendeve të reja të punës si dhe krijimin e të hyrave Komunale me qëllim interesin e përgjithshëm publik</p>	<p>Periudha e planifikuar për publikim e njoftimit për dhënien në shfrytëzim të kësaj njësie kadastrale është Janar – Mars 2024</p>	<p>Njësia kadastrale planifikohet të jepet në shfrytëzim afatshkurtër</p>	<p>Zonë Ndërtimore</p>
----	---	--	---	---	------------------------

30	<p>Paluajtshmëria e evidentuar në certifikatën pronësore me Nr.Pro:08-942/06-0086689/23 të datës: 13.12.2023</p> <p>Lokalet afariste të cilat janë të ndërtuara në njësin kadastrale P-00459-0 në Zonën Kadastrale Podujevë me sipërfaqe prej 2237 m² në “ Qytet, Rruga Skenderbeu”</p> <p>Lokalet të cilat janë të planifikuara të japen në shfrytëzim janë:</p> <ul style="list-style-type: none"> - Lokali afarist me sipërfaqe 50,00 m² - Lokali afarist me sipërfaqe 55,00 m² 	<p>Prona e planifikuar për dhënie në shfrytëzim ka për qëllim krijimin e vendeve të reja të punës si dhe krijimin e të hyrave Komunale me qëllim interesin e përgjithshëm publik</p>	<p>Periodha e planifikuar për publikim e njoftimit për dhënien në shfrytëzim të kësaj njësie kadastrale është Janar – Mars 2024</p>	<p>Njësia kadastrale planifikohet të jepet në shfrytëzim afatshkurtër</p>	<p>Zonë Ndërtimore</p>
31	<p>Paluajtshmëria e evidentuar në certifikatën pronësore me Nr.Pro:08-942/06-0086689/23 të datës: 13.12.2023</p> <p>Lokalet afariste të cilat janë të ndërtuara në njësin kadastrale P-00389-1 në Zonën Kadastrale Podujevë me sipërfaqe prej 331 m² në “ Qytet, Rruga Skenderbeu”</p> <p>Lokalet të cilat janë të planifikuara të japen në shfrytëzim janë:</p> <ul style="list-style-type: none"> - Lokali afarist me sipërfaqe 16,00 m² 	<p>Prona e planifikuar për dhënie në shfrytëzim ka për qëllim krijimin e vendeve të reja të punës si dhe krijimin e të hyrave Komunale me qëllim interesin e përgjithshëm publik</p>	<p>Periodha e planifikuar për publikim e njoftimit për dhënien në shfrytëzim të kësaj njësie kadastrale është Janar – Mars 2024</p>	<p>Njësia kadastrale planifikohet të jepet në shfrytëzim afatshkurtër</p>	<p>Q2 – B1 Zonë Ndërtimore</p>

32	<p>Paluajtshmëria e evidentuar në certifikatën pronësore me Nr.Pro:08-942/06-0086689/23 të datës: 13.12.2023</p> <p>Njësia kadastrale P-00437-1 e cila gjendet në Zonën Kadastrale Podujevë me sipërfaqe prej 231 m² në “ Qytet, Rruga Skenderbeu”</p>	<p>Prona e planifikuar për dhënie në shfrytëzim ka për qëllim krijimin e vendeve të reja të punës si dhe krijimin e të hyrave Komunale me qëllim interesin e përgjithshëm publik</p>	<p>Periodha e planifikuar për publikim e njoftimit për dhënien në shfrytëzim të kësaj njësie kadastrale është Janar – Mars 2024</p>	<p>Njësia kadastrale planifikohet të jepet në shfrytëzim afatshkurtër</p>	<p>Q2P – B1 Zonë Ndërtimore</p>
33	<p>Paluajtshmëria e evidentuar në certifikatën pronësore me Nr.Pro:08-942/06-0086689/23 të datës: 13.12.2023</p> <p>Njësia kadastrale P-01615-4 e cila gjendet në Zonën Kadastrale Orllan me sipërfaqe prej 21,4686 m² në vendin e quajtur “Golesh” me shfrytëzim aktual Kullosë e Klasës 3</p>	<p>Prona e planifikuar për dhënie në shfrytëzim ka për qëllim krijimin e vendeve të reja të punës si dhe krijimin e të hyrave Komunale me qëllim interesin e përgjithshëm publik</p>	<p>Periodha e planifikuar për publikim e njoftimit për dhënien në shfrytëzim të kësaj njësie kadastrale është Janar – Mars 2024</p>	<p>Njësia kadastrale planifikohet të jepet në shfrytëzim afatshkurtër</p>	<p>Zonë Pyjore Zonë e tretë e mbrojtur</p>
34	<p>Paluajtshmëria e evidentuar në certifikatën pronësore me Nr.Pro:08-942/06-0086689/23 të datës: 13.12.2023</p> <p>Njësia kadastrale P-00594-0 e cila gjendet në Zonën Kadastrale Turuqicë me sipërfaqe prej 25397 m² në vendin e quajtur “Fshati” me shfrytëzim aktual Mal me Klasë 6</p>	<p>Prona e planifikuar për dhënie në shfrytëzim ka për qëllim krijimin e vendeve të reja të punës si dhe krijimin e të hyrave Komunale me qëllim interesin e përgjithshëm publik</p>	<p>Periodha e planifikuar për publikim e njoftimit për dhënien në shfrytëzim të kësaj njësie kadastrale është Janar – Mars 2024</p>	<p>Njësia kadastrale planifikohet të jepet në shfrytëzim afatshkurtër</p>	<p>Zonë Pyjore</p>

35	<p>Paluajtshmëria e evidentuar në certifikatën pronësore me Nr.Pro:08-942/06-0086689/23 të datës: 13.12.2023 Njësia kadastrale P-00596-0 e cila gjendet në Zonën Kadastrale Turuqicë me sipërfaqe prej 16214 m² në vendin e quajtur "Fshati" me shfrytëzim aktual Tokë jo pjellore</p>	<p>Prona e planifikuar për dhënie në shfrytëzim ka për qëllim krijimin e vendeve të reja të punës si dhe krijimin e të hyrave Komunale me qëllim interesin e përgjithshëm publik</p>	<p>Periodha e planifikuar për publikim e njoftimit për dhënie në shfrytëzim të kësaj njësie kadastrale është Janar – Mars 2024</p>	<p>Njësia kadastrale planifikohet të jepet në shfrytëzim afatshkurtër</p>	<p>Miniera dhe Gurore</p>
36	<p>Paluajtshmëria e evidentuar në certifikatën pronësore me Nr.Pro:08-942/06-0086689/23 të datës: 13.12.2023 Njësia kadastrale P-00597-0 e cila gjendet në Zonën Kadastrale Turuqicë me sipërfaqe prej 768 m² në vendin e quajtur "Fshati" me shfrytëzim aktual Livadh i Klasës 4</p>	<p>Prona e planifikuar për dhënie në shfrytëzim ka për qëllim krijimin e vendeve të reja të punës si dhe krijimin e të hyrave Komunale me qëllim interesin e përgjithshëm publik</p>	<p>Periodha e planifikuar për publikim e njoftimit për dhënie në shfrytëzim të kësaj njësie kadastrale është Janar – Mars 2024</p>	<p>Njësia kadastrale planifikohet të jepet në shfrytëzim afatshkurtër</p>	<p>Miniera dhe Gurore</p>

Podujevë
Datë; 28.12.2023.



Kryesuesi i Kuvendit
Hënni Hoxha



Republika e Kosovës

Republika Kosova-Republic of Kosovo

Qeveria - Vlada - Government

Ministria e Mjekësisë, Planifikimit Hapësinor dhe Infrastrukturës / Ministarstvo Zdravne Sredine, Prostornog Planiranja i Infrastrukture /

Ministry of Environment, Spatial Planning and Infrastructure

AGJENCIA KADASTRALE E KOSOVËS / KATASTARSKA AGENCIJA KOSOVA / KOSOVO CADASTRAL AGENCY

CERTIFIKATË / CERTIFIKAT / CERTIFICATE

NJËSIA KADASTRALE / KATASTARSKA JEDINICA / CADASTRAL UNIT : P-71712006-00893-0

Numri i lëndës / Broj Predmet / Case Referent Number:

08-942/06-0086689/23

Data dhe koha e lëshimit / Datum i vrene izdavanja / Date and time of submission:

13.12.2023 - 08:18

Komuna / Opština / Municipality:

PODUEVË / PODUEVO / PODUEVË

Zona kadastrale / Katastarska Zona / Cadastral Zone:

Barllavë / Barllava / Barllavë

Zyra kadastrale Komunale / Opštinska Katastarska Kancelarija / Municipal Cadastral Office:

PODUEVË / PODUEVO / PODUEVË

A. TË DHËNAT PËR NJËSINË KADASTRALE / PODACI O KATASTARSKOJ JEDINICI / CADASTRAL UNIT DATA

Numri i njësisë kadastrale Broj katastarske jedinice Cad. Unit. No.	Lloji i njësisë Vista Jedinice Unit Type	Lloji i pronës Vista imovine Property Type	Zona U/R G/S U/R	Sipërfaqja Površina Area (m ²)	Përshkrim Opis Description	Krijuar më datën Urađeno na dan	Azhuruar Ažurirano Updated
P-71712006-00893-0	PARCELË / PARCELA / PARCEL	Pronë shoqërore / Društvena / Imovina / Socially owned Land		8879			

A.1 ADRESA E NJËSISË KADASTRALE / ADRESA KATASTARSKE JEDINICE / CADASTRAL UNIT ADDRESS

Vendi i quajtur Mesto zvano Called place	Kodi Postal Poštanski Kod Postal Code	Emri i rrugës Naziv ulice Street name	Krijuar më datën Urađeno na dan Created On	Azhuruar Ažurirano Updated
STATORÇET-STATORÇET				



A.2 LLOJTI I SHRYTËZIMIT / VRSTA KORISCENJA / TYPE OF USE

Numri Broj Number	Lloji i shrytëzimit të parcelës Vrsta koriscenja parcelle Parcel Type Of Use	Shrytëzimi aktual i parcelës Trenuto koriscenje parcelle Parcel Current Use	Kualiteti i Klases Kualiteti Klasse Quality Class	Sipërfaqja Površina Area (m ²) (m ²)
1	Bujqësore/Poljoprivredno/Agriculture	Kulltosat/Pashnjaci/pasture	Kulltosë E Klases 3/Pashnjak 3 Klase/3rd Class Pasture	8879

B. PRONARI/POSEDEUESI - VLASNIK/DRŽALAC - OWNER/POSSESSOR

Te drejtat Prava Rights	Emri Ime Name	Nr. personal Licent broj ID, No.	Vendbanimi Prebivaliste Resident	Kodi postal Poštanski kod Postal code	Hollësitë e adresës Pojednosti adrese Address details	Pjesa e pronës Deo imovine Share quota	Perskribimi Opis Description	Azhuruar Ažurirano Updated
Poseadm individual / Individualna Druzavina / Single possessor	Komuna e Podujevës	600534046	PODUEVE / PODUEVO / PODUEVE /		NUMI GASPII	1/1		

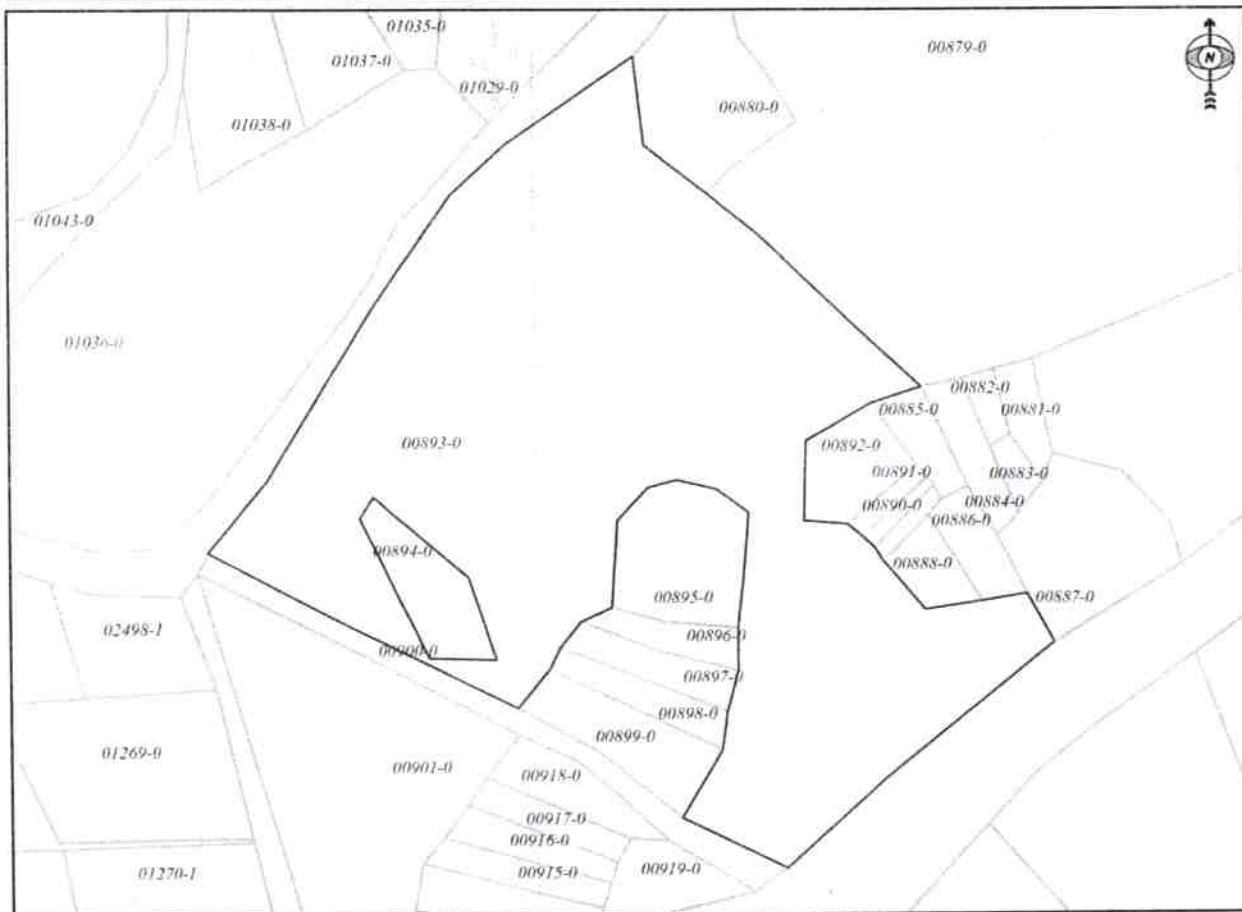


REPUBLIKA E KOSOVËS / REPUBLIKA KOSOVA / REPUBLIC OF KOSOVO
QEVERIA E KOSOVËS / VLADA KOSOVA / GOVERNMENT OF KOSOVA
MINISTRIA E MJEDISIT, PLANIFIKIMIT HAPËSINOR DHE INFRASTRUKTURËS
MINISTARSTVO ŽIVOTNE SREDINE, PROSTORNOG PLANIRANJA I INFRASTRUKTURE
MINISTRY OF ENVIRONMENT, SPATIAL PLANNING AND INFRASTRUCTURE

AGJENCIA KADASTRALE E KOSOVËS / KATASTARSKA AGENCIJA KOSOVA / KOSOVA CADASTRAL AGENCY
KOPJA E PLANIT / KOPIJA PLANA / COPY PLAN

Zyra Kadastrale Komunale/ Opštinska Katastarska Kancelarija /Municipal Cadastral Office : PODUJEVË
Zona Kadastrale / Katastarska Zona / Cadastral Zone: Batllavë

Njësia/Jedinica/Unit	Tipi/Vrsta/Type	Sipërfaqja/Povšina/Area m ²
P-71712006-00893-0	Parcelë / Parcela / Parcel	8879




Shkalla/Razmera/Scale: 1:1189

Punoi/Obradio/Created:

Data/ Data/Date: 13.12.2023


Koha/ Vreme/ Time: 11:09:30

Nënshkrimi/Potpis/Signature: 

Shënim/Beleška/Note:

Aprovui/Usvojio/Approved:  Direktor/Director

Nënshkrimi/Potpis/Signature:



Battlavë
Parcela 893-0 S=8879m²



Republika e Kosovës
 Republika Kosovo-Republic of Kosovo
 Qeveria - Vlada - Government

Ministria e Mjetit, Planifikimit Hapësinor dhe Infstrukturës / Ministarstvo Zvoine Sredine, Prostornog Planiranja i Infrastrukture /
 Ministry of Environment, Spatial Planning and Infrastructure
 AGENCIA KADASTRALE E KOSOVËS / KATASTARSKA AGENCIA KOSOVA / KOSOVO CADASTRAL AGENCY

CERTIFIKATË / CERTIFIKAT / CERTIFICATE

NJËSIA KADASTRALE / KATASTARSKA JEDINICA / CADASTRAL UNIT : P-71712006-02159-0

Numri i lëndës / Broj Predmet / Case Referent Number: 08-942/06-0086689/23
 Data dhe koha e kështimit / Datum i vrene Izdavanja / Date and time of submission: 13.12.2023 - 08:20
 Komuna / Opština / Municipality: PODUJEVË / ПОДУЈЕВО / ПОДУЈЕВË
 Zona kadastrale / Katastarska Zona / Cadastral Zone: Baitlavë / Baitlava / Baitlavë
 Zyra Kadastrale Komunale / Opštinska Katastarska Kancelarija / Municipal Cadastral Office: PODUJEVË / ПОДУЈЕВО / ПОДУЈЕВË

A. TË DHËNAT PËR NJËSINË KADASTRALE / PODACI O KATASTARSKOJ JEDINICI / CADASTRAL UNIT DATA

Numri i njësive kadastrale Broj katastarske jedinice Cad. Unit. No.	Lloji i njësive Vrsta Jedinice Unit Type	Lloji i pronisë Vrsta imovine Property Type	Zona U/R G/S U/R	Sipërfaqja Površina Area (m ²)	Përshkrim Opis Description	Krijuar më daten Urađeno na dan Created On	Azhuruar Azurirano Updated
P-71712006-02159-0	PARCELE / PARCELA / PARCEL	Pronë shoqërore / Društvena / Imovina / Socially owned Land		24587			

A.1 ADRESA E NJËSISË KADASTRALE / ADRESA KATASTARSKE JEDINICE / CADASTRAL UNIT ADDRESS

Vendi i quajtur Mesto zvano Called place	Kodi Postal Poštanski Kod Postal Code	Emri i rrugës Naziv ulice Street name	Krijuar më datën Urađeno na dan Created On	Azhuruar Azurirano Updated
ZILLATUSHË-ZILLATUSHË				



A.2 LLOJMI SHFRYTËZIMIT / VRSTA KORISCENJIA / TYPE OF USE

Numri Broj Number	Lloji i shfrytëzimit të parcelës Vrsta koriscenja parcelë Parcel Type Of Use	Shfrytëzimi aktual i parcelës Trenutno koriscenje parcelë Parcel Current Use	Kualiteti i klasës Kualiteti i klasë Quality Class	Sipërfaqja (m ²) Površina (m ²) Area (m ²)
1	Bujqësore/Pojiprivredno/Agriculture	Kullosat/Pashnjaci/pasture	Kullosë E Klasës 4/Pashnjak 4 Klasse/4th Class Pasture	24587

B. PRONARË/POSEDUESI - VLASNIK/DRŽALAC - OWNER/POSSESSOR

Te drejtat Prava Rights	Emri Ime Name	Nr. personal Licent broj ID. No.	Vendbanimi Prebivaliste Resident	Kodi postal Poštanski kod Postal code	Hollësitë e adresës Pojeftinosti adrese Address details	Pjesa e pronës Dio imovine Share quota	Pershkrimi Opis Description	Azhurnuar Ažurirano Updated
Posedim individual / Individualna Drzavina / Single possessor	Komuna e Podujevës	600534946	PODUEVE / PODUEVO /PODUEVE /		NDHI GASHI	1/1		

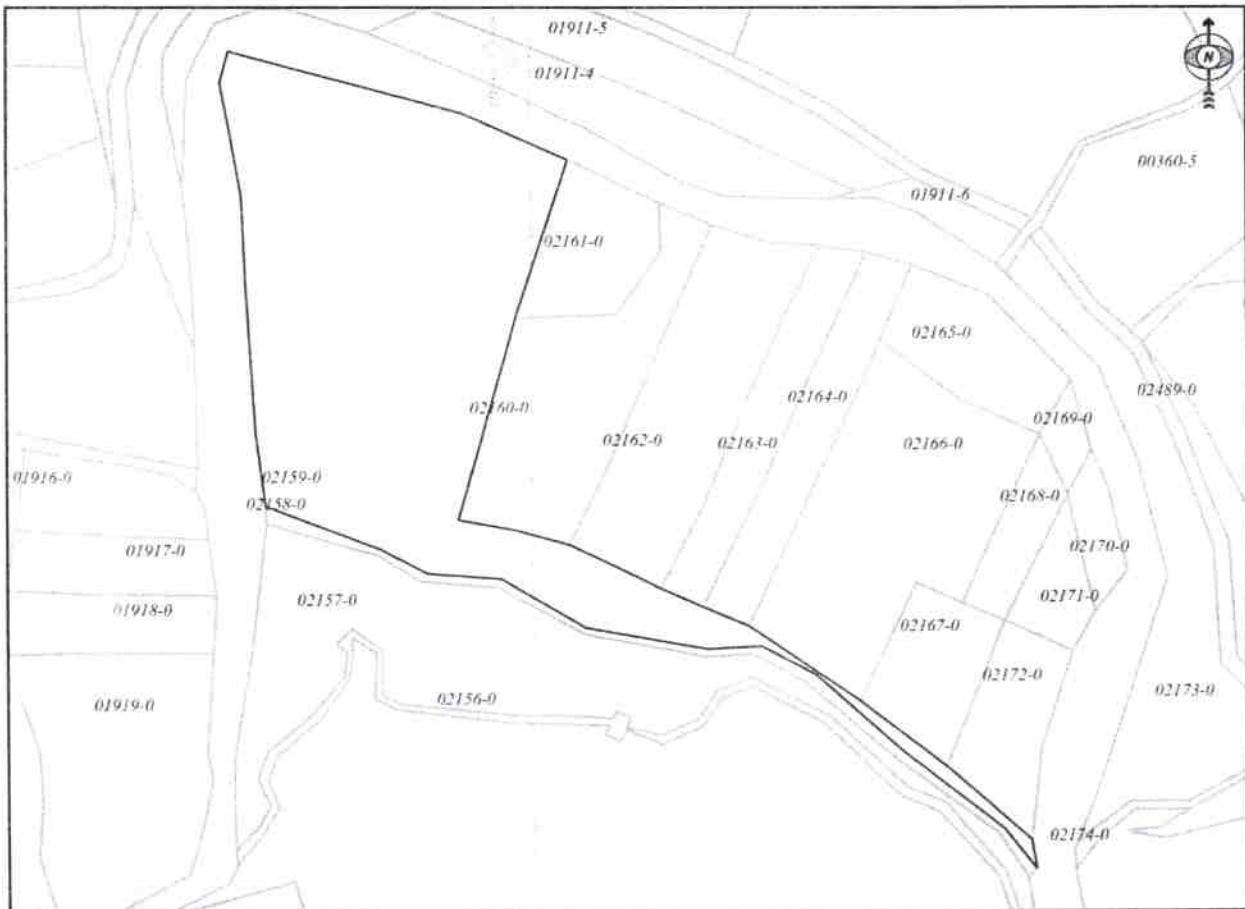


REPUBLIKA E KOSOVËS / REPUBLIKA KOSOVA / REPUBLIC OF KOSOVO
QEVERIA E KOSOVËS / VLADA KOSOVA / GOVERNMENT OF KOSOVA
MINISTRIA E MJEDISIT, PLANIFIKIMIT HAPËSINOR DHE INFRASTRUKTURËS
MINISTARSTVO ŽIVOTNE SREDINE, PROSTORNOG PLANIRANJA I INFRASTRUKTURE
MINISTRY OF ENVIRONMENT, SPATIAL PLANNING AND INFRASTRUCTURE

AGJENCIA KADASTRALE E KOSOVËS/ KATASTARSKA AGENCIJA KOSOVA/ KOSOVA CADASTRAL AGENCY
KOPJA E PLANIT / KOPIJA PLANA / COPY PLAN

Zyra Kadastrale Komunale/ Opštinska Katastarska Kancelarija /Municipal Cadastral Office : PODUJEVË
Zona Kadastrale / Katastarska Zona / Cadastral Zone: Batllavë

Njësia/Jedinica/Unit	Tipi/Vrsta/Type	Sipërfaqja/Povšina/Area m ²
P-71712006-02159-0	Parcelë / Parcela / Parcel	24587



Shkalla/Razmera/Scale: 1:2763

Punoi/Obradio/Created:

Data/ Data/Date: 13.12.2023

Koha/ Vreme/ Time: 11:08:56

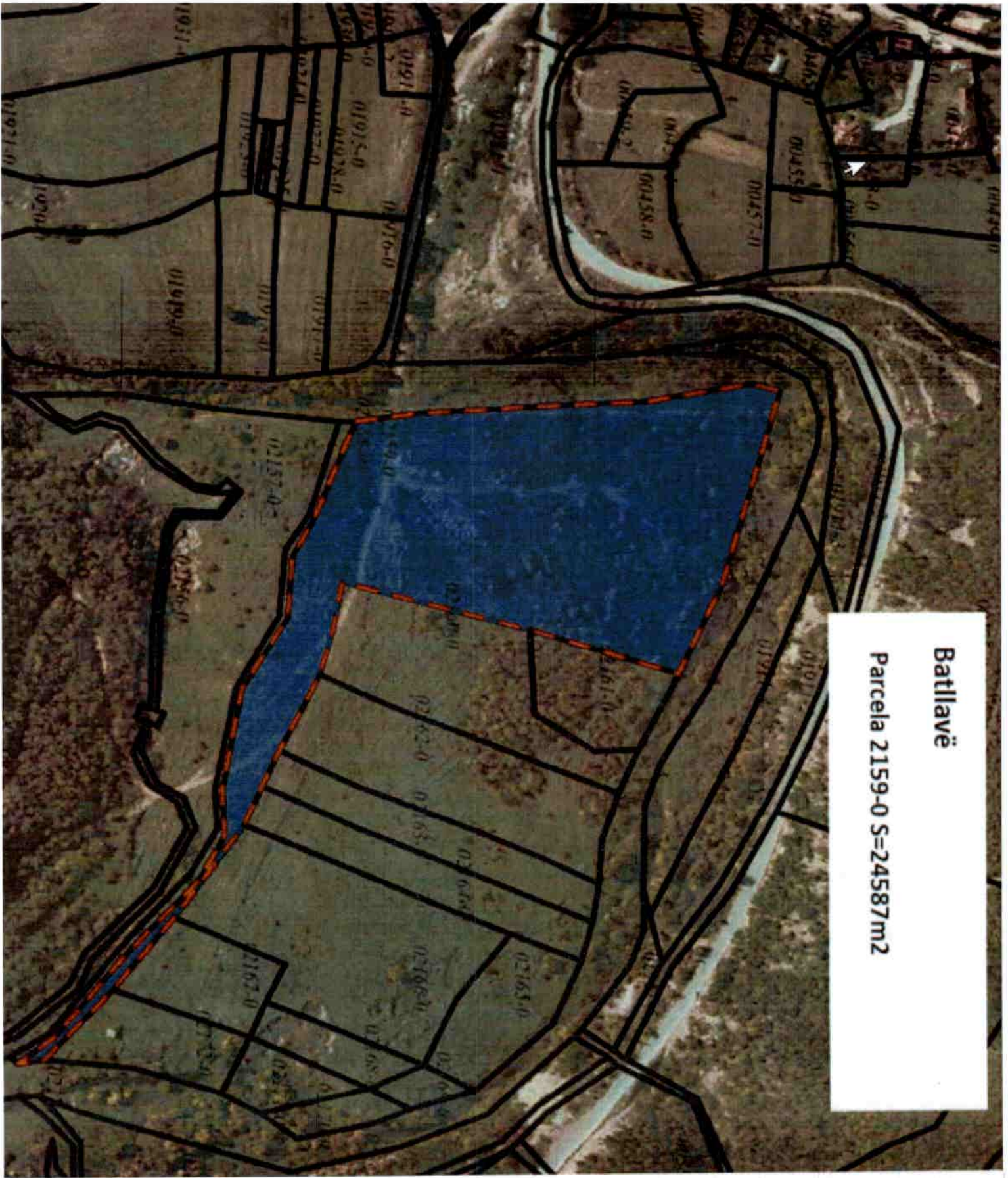
Nënshkrimi/Potpis/Signature:

Shënim/Beleška/Note:

Aprovoi/Usvojio/Approved: _____

Nënshkrimi/Potpis/Signature: _____





Batllavë
Parcela 2159-0 S=24587m2



Republika e Kosovës

Republika Kosova-Republic of Kosovo

Qeveria - Vlada - Government

Ministria e Mjetit, Planifikimit Hapësinor dhe Infrastrukturës / Ministersvo Životne Sredine, Prostornog Planiranja i Infrastrukture /

Ministry of Environment, Spatial Planning and Infrastructure

AGJENCIA KADASTRALE E KOSOVËS / KATASTARSKA AGENCIJA KOSOVA / KOSOVO CADASTRAL AGENCY

CERTIFIKATË / CERTIFIKAT / CERTIFICATE

NJËSIA KADASTRALE / KATASTARSKA JEDINICA / CADASTRAL UNIT : P-71712034-00425-1

Numri i lëndës / Broj Predmet / Case Referent Number: 08-942/06-0088689/23
 Data dhe koha e lëshimit / Datum i vreme izdavanja / Date and time of submission: 13.12.2023 - 08:20
 Komuna / Opština / Municipality: PODUJEVË / PODUJEVO / PODUJEVË
 Zona kadastrale / Katastarska Zona / Cadastral Zone: Zakut / Zakut / Zakut
 Zyra kadastrale Komunale / Opštinska Katastarska Kancelarija / Municipal Cadastral Office: PODUJEVË / PODUJEVO / PODUJEVË

A. TË DHËNAT PËR NJËSINË KADASTRALE / PODACI O KATASTARSKOJ JEDINICI / CADASTRAL UNIT DATA

Numri i njësive kadastrale Broj katastarske jedinice Cad. Unit. No.	Lloji i njësive Vrsta Jedinice Unit Type	Lloji i pronësisë Vrsta Inovine Property Type	Zona U/R G/S U/R	Sipërfaqja Površina Area (m²)	Peshkrim Opis Description	Krijuar më datën Uradjeno na dan Created On	Azhuruar Ažurirano Updated
P-71712034-00425-1	PARCELË / PARCELA / PARCEL.	Pronë shoqërore / Društvena / Inovina / Socially owned Land		133555			

A.1 ADRESA E NJËSISË KADASTRALE / ADRESA KATASTARSKE JEDINICE / CADASTRAL UNIT ADDRESS

Vendi i quajtur Mesto zvano Called place	Kodi Postal Poštanski Kod Postal Code	Emri i rrugës Naziv ulice Street name	Krijuar më datën Uradjeno na dan Created On	Azhuruar Ažurirano Updated
BELLASICE-BELLASICE				



A.2 LLOJI I SHFRYTËZIMIT / VRSTA KORISCENJA / TYPE OF USE

Numri Broj Number	Lloji i shfrytëzimit të parcelës Vrsta koriscenja parcele Parcel Type Of Use	Shfrytëzimi aktual i parcelës Trenutno koriscenje parcele Parcel Current Use	Kualiteti i klases Kvalitet klase Quality Class	Sipërfaqja Površina Area (m ²) (m ²)
1	Bujqësore/Polljoiprivredno/Agriculture	Arat/Njive/Arable	Ate E Klases 7/Njiva 7 Klase/7th Class Arable Land	133555

B. PRONARI/POSEDUESI - VLASNIK/DRŽALAC - OWNER/POSSESSOR

Te drejtat Prava Rights	Emri Ime Name	Nr. personal Licent broj ID. No.	Vendbanimi Prebivaliste Resident	Kodi postar Poštanski kod Postal code	Hollësitë e adresës Početnosta adrese Address details	Pjesa e pronës Deo imovine Share quota	Pershkrimi Opis Description	Azhuruar Azurirano Updated
Posedim individual / Individualna Druzavna / Single possessor	Komuna e Podujevës	600534946	PODUEVE / PODUEVO / PODUEVE /		NUHI GASHI	1/1		



REPUBLIKA E KOSOVËS / REPUBLIKA KOSOVA / REPUBLIC OF KOSOVO
QEVERIA E KOSOVËS / VLADA KOSOVA / GOVERNMENT OF KOSOVA
MINISTRIA E MJEDISIT, PLANIFIKIMIT HAPËSINOR DHE INFRASTRUKTURËS
MINISTARSTVO ŽIVOTNE SREDINE, PROSTORNOG PLANIRANJA I INFRASTRUKTURE
MINISTRY OF ENVIRONMENT, SPATIAL PLANNING AND INFRASTRUCTURE

AGJENCIA KADASTRALE E KOSOVËS / KATASTARSKA AGENCIJA KOSOVA / KOSOVA CADASTRAL AGENCY

KOPJA E PLANIT / KOPIJA PLANA / COPY PLAN

Zyra Kadastrale Komunale/ Opštinska Katastarska Kancelarija /Municipal Cadastral Office : PODUJEVË
Zona Kadastrale / Katastarska Zona / Cadastral Zone: Zakut

Njësia/Jedinica/Unit	Tipi/Vrsta/Type	Sipërfaqja/Povšina/Area m ²
P-71712034-00425-0		



Shkalla/Razmera/Scale: 1:4232

Punoi/Obradio/Created:

Data/ Data/Date: 13.12.2023

Koha/ Vreme/ Time: 11:08:18

Nënshkrimi/Potpis/Signature: 

Shënim/Beleška/Note:

ne mungese te planeve origjinale kopja e planit nuk përputhet me certifikatën e pronësisë.

Aprovoi/Usvojio/Approved:  Drejtor/Direktor/Director

Nënshkrimi/Potpis/Signature: 





Republika e Kosovës

Republika Kosovo-Republic of Kosovo

Qeveria - Vlada - Government

Ministria e Mjedisit, Planifikimit Hapësinor dhe Infrastrukturës / Ministervoivo Životne Sredine, Prostornog Planiranja i Infrastrukture /

Ministry of Environment, Spatial Planning and Infrastructure

AGJENCIA KADASTRALE E KOSOVËS / KATASTARSKA AGENCIJA KOSOVA / KOSOVO CADASTRAL AGENCY

CERTIFIKATË / CERTIFIKAT / CERTIFICATE

NJËSIA KADASTRALE / KATASTARSKA JEDINICA / CADASTRAL UNIT : P-71712034-00427-0

Numri i lëndës / Broj Predmet / Case Referent Number:

08-942/06-0086689/23

Data dhe koha e lëshimit / Datum i vreme izdavanja / Date and time of submission:

13.12.2023 - 08:21

Komuna / Opština / Municipality:

PODULJEVË / PODULJEVO / PODULJEVË

Zona kadastrale / Katastarska Zona / Cadastral Zone:

Zakut / Zakut / Zakut

Zyra kadastrale Komune / Opštinska Katastarska Kancelarija / Municipal Cadastral Office:

PODULJEVË / PODULJEVO / PODULJEVË

A. TË DHËNAT PËR NJËSINË KADASTRALE / PODACI O KATASTARSKOJ JEDINICI / CADASTRAL UNIT DATA

Numri i njësisë kadastrale Broj katastarske jedinice Cad. Unit. No.	Lloji i njësisë Vrsta jedinice Unit Type	Lloji i pronisë Vrsta imovine Property Type	Zona U/R GIS U/R	Sipërfaqja Površina Area (m ²)	Peshkrim Opis Description	Krijuar më datën Uradjeno na dan Created On	Azhuruar Azurirano Updated
P-71712034-00427-0	PARCELE / PARCELA / PARCEL	Prone shoqërore / Društvena Imovina / Socially owned Land		172523			

A.1 ADRESA E NJËSISË KADASTRALE / ADRESA KATASTARSKE JEDINICE / CADASTRAL UNIT ADDRESS

Vendi i quajtur Mesto zvano Called place	Kodi Postal Poštanski Kod Postal Code	Emri i rrugës Naziv ulice Street name	Krijuar më datën Uradjeno na dan Created On	Azhuruar Azurirano Updated
BELLASICË-BELLASICË				



A.2 LLOJI I SHFRYTËZIMIT / VRSTA KORISCENJA / TYPE OF USE

Numri Broj Number	Lloji i shfrytëzimit të parcelës Vrsta koriscenja parcele Parcel Type Of Use	Shfrytëzimi aktual i parcelës Trenutno koriscenje parcele Parcel Current Use	Kualiteti i klases Kvalitet Klase Quality Class	Sipërfaqja (m ²) Površina (m ²) Area (m ²)
1	Toke Tjetër/Oshtro Zemljiste/Other Land	Jo Pëllbore/Neplodna/Uproductive		172523

B. PRONARI/POSEDUESI - VLASNIK/DRŽALAC - OWNER/POSSESSOR

Të drejtat Prava Rights	Emri Ime Name	Nr. personal Licni broj ID. No.	Vendbanimi Prebivaliste Resident	Kodi postar Poštanski kod Postal code	Hollësitë e adresës Pojednosti adrese Address details	Pjesa e pronës Deo imovine Share quota	Pershkrimi Opis Description	Azhuruar Azirano Updated
Posezim individual / Individuelna Drazvina / Single possessor	Komuna e Podujevës	600534946	PODUEVE / PODUEVO / PODJEVE /		NUHI GASHI	1/1		



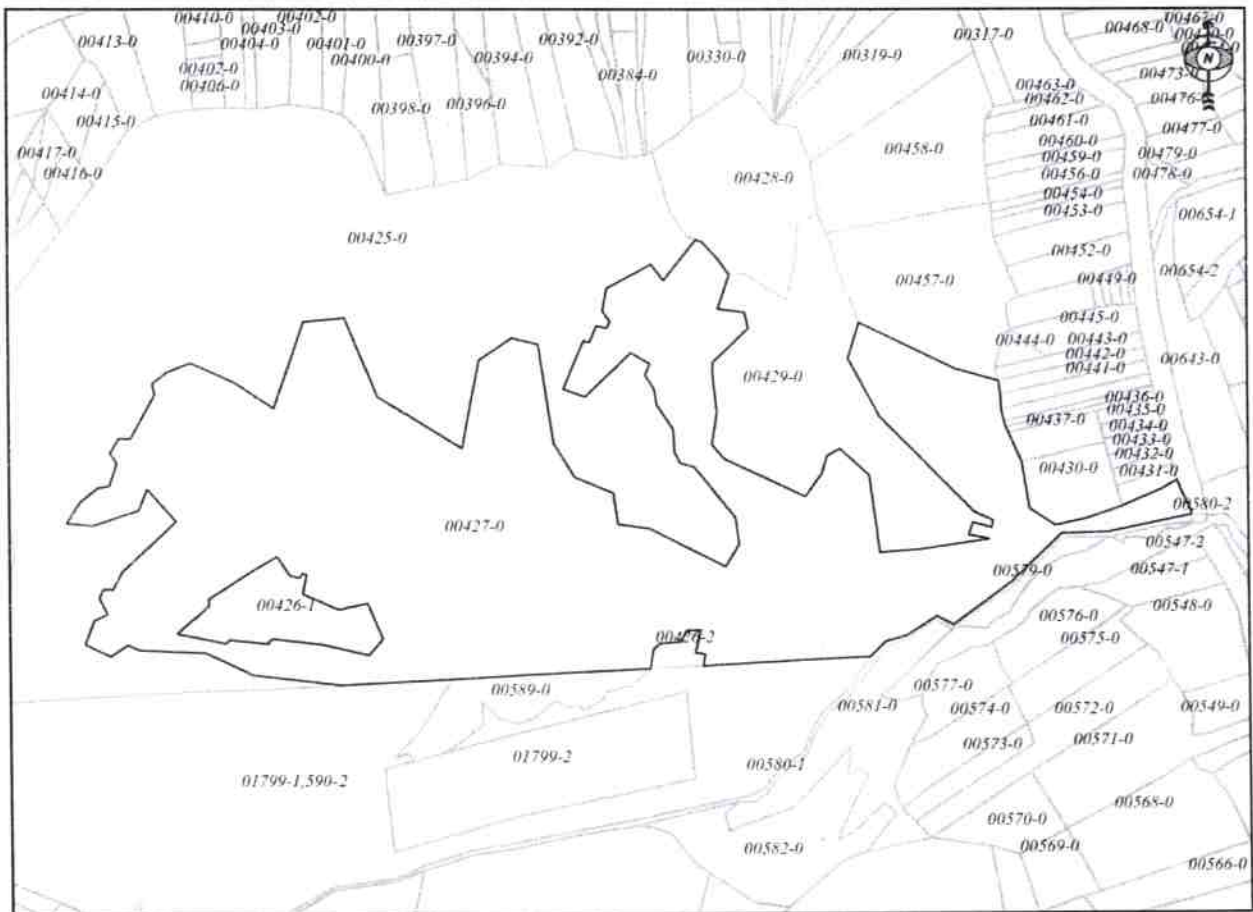
REPUBLIKA E KOSOVËS / REPUBLIKA KOSOVA / REPUBLIC OF KOSOVO
 QEVERIA E KOSOVËS / VLADA KOSOVA / GOVERNMENT OF KOSOVA
 MINISTERIA E MJEDISIT, PLANIFIKIMIT HAPËSINOR DHE INFRASTRUKTURËS
 MINISTARSTVO ŽIVOTNE SREDINE, PROSTORNOG PLANIRANJA I INFRASTRUKTURE
 MINISTRY OF ENVIRONMENT, SPATIAL PLANNING AND INFRASTRUCTURE

AGJENCIA KADASTRALE E KOSOVËS/ KATASTARSKA AGENCIJA KOSOVA/ KOSOVA CADASTRAL AGENCY

KOPJA E PLANIT / KOPIJA PLANA / COPY PLAN

Zyra Kadastrale Komunale/ Opštinska Katastarska Kancelarija /Municipal Cadastral Office : PODUJEVË
 Zona Kadastrale / Katastarska Zona / Cadastral Zone: Zakut

Njësia/Jedinica/Unit	Tipi/Vrsta/Type	Sipërfaqja/Povšina/Area m ²
P-71712034-00427-0	Parcelë / Parcela / Parcel	172523



Shkalla/Razmera/Scale: 1:5804

Punoi/Obradio/Created:

Data/ Data/Date: 13.12.2023

Koha/ Vreme/ Time: 11:07:22

Nënshkrimi/Potpis/Signature:

Shënim/Beleška/Note:

Mir

Aprovoui/Usvojeno/Approved: Drejtori/Direktor/Director

Nënshkrimi/Potpis/Signature:





Republika e Kosovës
 Republika Kosovo - Republic of Kosovo
 Qeveria - Vlada - Government

*Ministria e Mjedisit, Planifikimit Hapësinor dhe Infrastrukturës / Ministarstvo Životne Sredine, Prostornog Planiranja i Infrastrukture /
 Ministry of Environment, Spatial Planning and Infrastructure*
 AGJENCIA KADASTRALE E KOSOVËS / KATASTARSKA AGENCIJA KOSOVA / KOSOVO CADASTRAL AGENCY

CERTIFIKATË / CERTIFIKAT / CERTIFICATE

NJËSIA KADASTRALE / KATASTARSKA JEDINICA / CADASTRAL UNIT : P-71712034-00429-0

Numri i lëndës / Broj Predmet / Case Referent Number: **08-942/06-0086689/23**
 Data dhe koha e lëshimit / Datum i vrene izdavanja / Date and time of submission: **13.12.2023 - 08:21**
 Komuna / Opština / Municipality: **PODULJEVË / ПОДУЛЈЕВО / ПОДУЈЕВË**
 Zona kadastrale / Katastarska Zona / Cadastral Zone: **Zakut / Zakut / Zakut**
 Zyra Kadastrale Komunale / Opštinska Katastarska Kancelarija / Municipal Cadastral Office: **PODULJEVË / ПОДУЛЈЕВО / ПОДУЈЕВË**

A. TË DHËNAT PËR NJËSINË KADASTRALE / PODACI O KATASTARSKOJ JEDINICI / CADASTRAL UNIT DATA

Numri i njësise kadastrale Broj katastarske jedinice Cad. Unit No.	Lloji i njësise Vrsta jedinice Unit Type	Lloji i pronësisë Vrsta inoivine Property Type	Zona U/R GIS U/R	Sipërfaqja Površina Area (m ²)	Përkrahim Opis Description	Krijuar më datën Uradjeno na dan Created On	Azhuruar Ažurirano Updated
P-71712034-00429-0	PARCELË / PARCELA / PARCEL.	Pronë shoqërore / Društveni / Inoivni / Socially owned Land		29380			

A.1 ADRESA E NJËSISË KADASTRALE / ADRESA KATASTARSKE JEDINICE / CADASTRAL UNIT ADDRESS

Vendi i quajtur Mesto zvano Called place	Kodi Posttal Poštanski kod Postal Code	Emri i rrugës Naziv ulice Street name	Krijuar më datën Uradjeno na dan Created On	Azhuruar Ažurirano Updated
BELLAŠICE-BELLAŠICE				



A.2 LLOJII SHFRYTËZIMIT / VRSTA KORSCENJA / TYPE OF USE

Numri Broj Number	Lloji i shfrytëzimit të parcelës Vrsta koriscenja parcele Parcel Type Of Use	Shfrytëzimi aktual i parcelës Trenutno koriscenje parcele Parcel Current Use	Kualiteti i Klasesë Kvaliteti Klase Quality Class	Sipërfaqja Površina Area (m ²) (m ²)
1	Bujqësores/Polljopritvrednoe/Agriculture	Arat/Njwe/Arable	Arë E Klasesë 6/Njwa 6 Klase/6th Class Arable Land	29380

B. PRONARI/POSEDEUESI - VLASNIK/DRŽALAC - OWNER/POSSESSOR

Te drejtat Prava Rights	Emri Ime Name	Nr. personal Licni broj ID. No.	Vendbanimi Prebivaliste Resident	Kodi postar Postanski kod Postal code	Hollëstë e adresës Poštadnostni adrese Address details	Pjesa e promë Deo inovine Share quota	Pershkrimi Opis Description	Azhurnuar Azurirano Updated
Posebim individual / Individualna Drzavina / Single possessor	Komuna e Podujevës	600534946	PODUEVE / PODUEVO /PODUEVE/		NOHI GASHI	1/1		



REPUBLIKA E KOSOVËS / REPUBLIKA KOSOVA / REPUBLIC OF KOSOVO
QEVERIA E KOSOVËS / VLADA KOSOVA / GOVERNMENT OF KOSOVA
MINISTRIA E MJEDISIT, PLANIFIKIMIT HAPËSINOR DHE INFRASTRUKTURËS
MINISTARSTVO ŽIVOTNE SREDINE, PROSTORNOG PLANIRANJA I INFRASTRUKTURE
MINISTRY OF ENVIRONMENT, SPATIAL PLANNING AND INFRASTRUCTURE

AGJENCIA KADASTRALE E KOSOVËS/ KATASTARSKA AGENCIJA KOSOVA/ KOSOVA CADASTRAL AGENCY

KOPJA E PLANIT / KOPIJA PLANA / COPY PLAN

Zyra Kadastrale Komunale/ Opštinska Katastarska Kancelarija /Municipal Cadastral Office : PODUJEVË
Zona Kadastrale / Katastarska Zona / Cadastral Zone: Zakut

Njësia/Jedinica/Unit	Tipi/Vrsta/Type	Sipërfaqja/Povšina/Area m ²
P-71712034-00429-0	Parcelë / Parcela / Parcel	29380



Shkalla/Razmera/Scale: 1:2407

Punoi/Obradio/Created:

Data/ Data/Date: 13.12.2023

Koha/ Vreme/ Time: 11:07:45

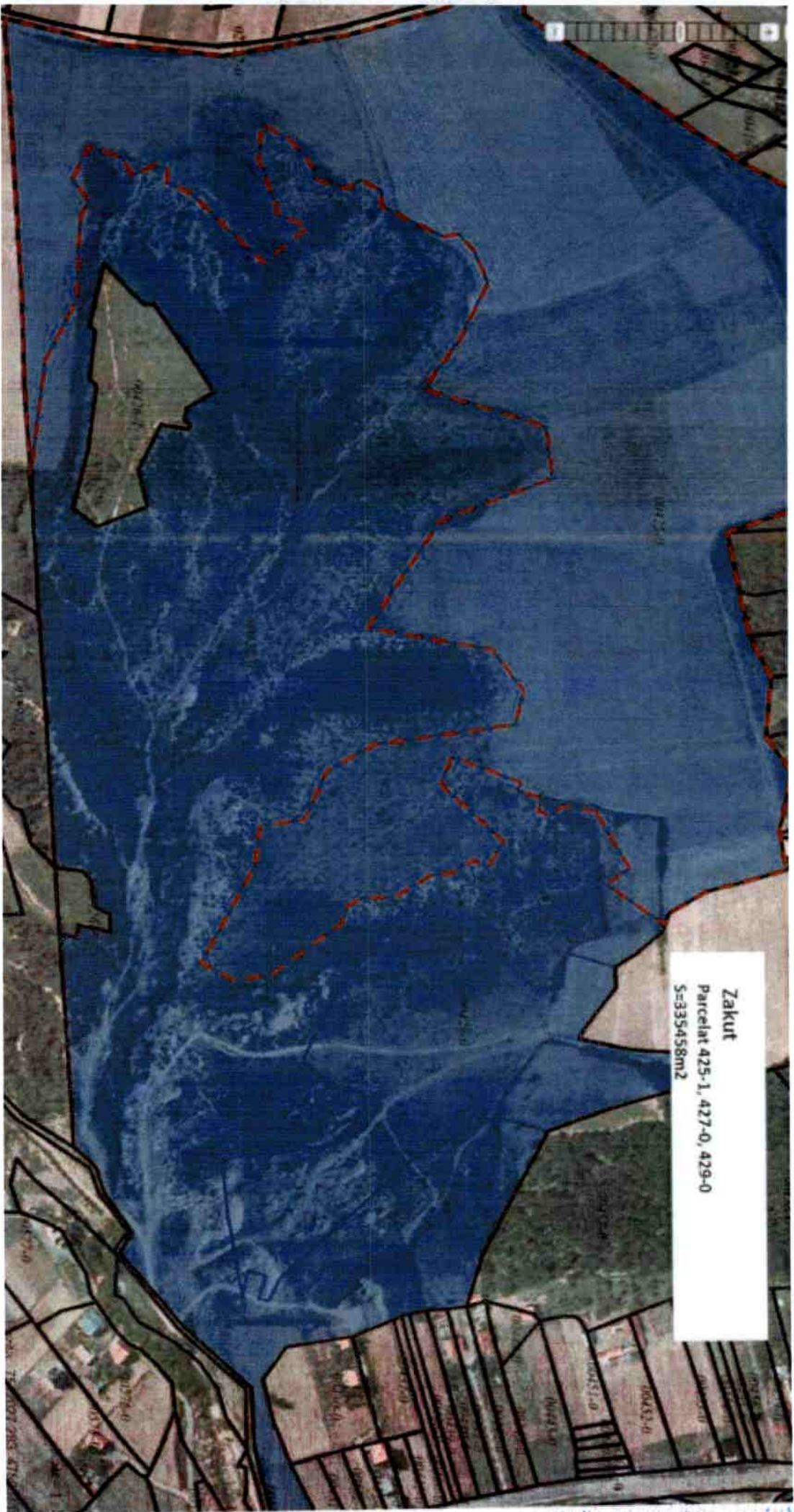
Nënshkrimi/Potpis/Signature:

Shënim/Beleška/Note:

Aprovoi/Usvojio/Approved: Direktori/Direktor/Director

Nënshkrimi/Potpis/Signature:





Zakut
Parcelat 425-1, 427-0, 429-0
S=335458m2



Republika e Kosovës

Republica Kosovo-Republic of Kosovo

Qeveria - Vlada - Government

Ministria e Mjedisit, Planifikimit Hapësinor dhe Infrastrukturës / Ministarstvo Životne Sredine, Prostornog Planiranja i Infrastrukture /

Ministry of Environment, Spatial Planning and Infrastructure

AGJENCIA KADASTRALE E KOSOVËS / KATASTARSKA AGENCIJA KOSOVA / KOSOVO CADASTRAL AGENCY

CERTIFIKATË / CERTIFIKAT / CERTIFICATE

NJËSIA KADASTRALE / KATASTARSKA JEDINICA / CADASTRAL UNIT : P-71712069-00860-3

Numri i lëndës / Broj Predmet / Case Referent Number:	08-942/06-0086689/23
Data dhe koha e lëshimit / Datum i vreme Izdavanja / Date and time of submission:	13.12.2023 - 08:22
Komuna / Opština / Municipality:	PODULJEVË / PODULJEVO / PODULJEVË
Zona kadastrale / Katastarska Zona / Cadastral Zone:	Revug / Revuac / Revug
Zyra Kadastrale Komunale / Opštinska Katastarska Kancelarija / Municipal Cadastral Office:	PODULJEVË / PODULJEVO / PODULJEVË

A. TË DHËNAT PËR NJËSINË KADASTRALE / PODACI O KATASTARSKOJ JEDINICI / CADASTRAL UNIT DATA

Numri i njësise kadastrale Broj katastarske jedinice Cad. Unit. No.	Lloji i njësise Vrsta Jedinice Unit Type	Lloji i pronisë Vrsta Imovine Property Type	Zona U/R C/S U/R	Sipërfaqja Površina Area (m ²)	Përshkrim Opis Description	Krijuar më datën Urađeno na dan Created On	Azhuruar Ažurirano Updated
P-71712069-00860-3	PARCELË / PARCELA / PARCEL	Pronë shoqërore / Društvena Imovina / Socially owned Land		26998			

A.1 ADRESA E NJËSISË KADASTRALE / ADRESA KATASTARSKE JEDINICE / CADASTRAL UNIT ADDRESS

Vendi i kualtur Mesto zvano Called place	Kodi Postal Poštanski Kod Postal Code	Emri i rrugës Naziv ulice Street name	Krijuar më datën Urađeno na dan Created On	Azhuruar Ažurirano Updated
BELLASICË-BELLASICË				



A.2 LLOJI I SHFRYTËZIMIT / VRSTA KORSCENJA / TYPE OF USE

Numri Broj Number	Lloji i shfrytëzimit të parcelës Vrsta korscenja parcelle Parcel Type Of Use	Shfrytëzimi aktual i parcelës Trenuno korscenje parcelle Parcel Current Use	Kualiteti i klasës Kualiteti Klasse Quality Class	Sipërfaqja (m ²) Površina (m ²) Area (m ²)
1	Bujqësore/Polljoprovredno/Agriculture	Arat/Njive/Arable	Arë E Klases 7/Njiva 7 Klase/7th Class Arable Land	26998

B. PRONARI/POSEDUESI - VLASNIK/DRŽALAC - OWNER/POSSESSOR

Të drejtat Prava Rights	Emri Ime Name	Nr. personal Licni broj ID. No.	Vendbanimi Prebivaliste Resident	Kodi postar Poštanski kod Postal code	Hollësitë e adresës Pojednosti adrese Address details	Pjesa e pronës Deo inovine Share quota	Pershkrimi Opis Description	Azhuruar Azurirano Updated
Posestin individual / Indivdualna Dpravina / Single possessor	Komuna e Podujevës	600534946	PODUJEVE /PODUJEVO /PODJEVE /		NUHI GASHI	1/1		



REPUBLIKA E KOSOVËS / REPUBLIKA KOSOVA / REPUBLIC OF KOSOVO
QEVERIA E KOSOVËS / VLADA KOSOVA / GOVERNMENT OF KOSOVA
MINISTRIA E MJEDISIT, PLANIFIKIMIT HAPËSINOR DHE INFRASTRUKTURËS
MINISTARSTVO ŽIVOTNE SREDINE, PROSTORNOG PLANIRANJA I INFRASTRUKTURE
MINISTRY OF ENVIRONMENT, SPATIAL PLANNING AND INFRASTRUCTURE

AGJENCIA KADASTRALE E KOSOVËS/ KATASTARSKA AGENCIJA KOSOVA/ KOSOVA CADASTRAL AGENCY

KOPJA E PLANIT / KOPIJA PLANA / COPY PLAN

Zyra Kadastrale Komunale/ Opštinska Katastarska Kancelarija /Municipal Cadastral Office : PODUJEVË
Zona Kadastrale / Katastarska Zona / Cadastral Zone: Revuq

Njësia/Jedinica/Unit	Tipi/Vrsta/Type	Sipërfaqja/Povšina/Area m ²
P-71712069-00860-2	Parcelë / Parcela / Parcel	29447



Shkalla/Razmera/Scale: 1:3744

Punoi/Obradio/Created:

Data/ Data/Date: 13.12.2023

Koha/ Vreme/ Time: 11:06:45

Nënshkrimi/Potpis/Signature: 

Shënim/Beleška/Note: ne mungese te planeve origjinale kopja e planit nuk është e një certifikatë e pronësisë.

Aprovoi/Usvojio/Approved:  Direktori/Direktor/Director

Nënshkrimi/Potpis/Signature: 



Republika e Kosovës
Republic of Kosovo

Ministria e Mjedisit, Planifikimit Hapësinor dhe Infrastrukturës / Ministarstvo Životne Sredine, Prostornog Planiranja i Infrastrukture /
Ministry of Environment, Spatial Planning and Infrastructure
AGJENCIA KADASTRALE E KOSOVËS / KATASTARSKA AGENCIJA KOSOVA / KOSOVO CADASTRAL AGENCY

CERTIFIKATË / CERTIFIKAT / CERTIFICATE

NJËSIA KADASTRALE / KATASTARSKA JEDINICA / CADASTRAL UNIT : P-71712069-00860-2

Numri i lëndës / Broj Predmet / Case Referent Number: 08-942/06-0086689/23
Data dhe koha e lëshimit / Datumi i vyerme izdavanja / Date and time of submission: 13.12.2023 - 08:22
Komuna / Opština / Municipality: PODUJEVË / ПОДУЈЕВО / ПОДУЈЕВË
Zona kadastrale / Katastarska Zona / Cadastral Zone: Revuq / Revuce / Revuq
Zyra Kadastrale Komune / Opštinska Katastarska Kancelarija / Municipal Cadastral Office: PODUJEVË / ПОДУЈЕВО / ПОДУЈЕВË

A. TË DHËNAT PËR NJËSINË KADASTRALE / PODACI O KATASTARSKOJ JEDINICI / CADASTRAL UNIT DATA

Numri i njësise kadastrale Broj katastarske jedinice Cad. Unit. No.	Lloji i njësise Vista jedinice Unit Type	Lloji i pronësisë Vista inovative Property Type	Zona U/R G/S U/R	Sipërfaqja Površina Area (m ²)	Përshkrim Opis Description	Krijuar më datën Uradjeno na dan Created On	Azhuruar Ažurirano Updated
P-71712069-00860-2	PARCELË / PARCELA / PARCEL.	Pronë shoqërore / Društvena Inovativa / Socially owned Land		29447			

A.1 ADRESA E NJËSISË KADASTRALE / ADRESA KATASTARSKE JEDINICE / CADASTRAL UNIT ADDRESS

Vendi i quajtur Mesto zvano Called place	Kodi Postal Poštanski Kod Postal Code	Emri i rrugës Naziv ulice Street name	Krijuar më datën Uradjeno na dan Created On	Azhuruar Ažurirano Updated
BELLASICE-BEL LASICE				



A.2 LLOJI I SHFRYTËZIMIT / VRSTA KORSCENJA / TYPE OF USE

Numri Broj Number	Lloji i shfrytëzimit të parcelës Vrsta koriscenja parcelë Parcel Type Of Use	Shfrytëzimi aktual i parcelës Trenutno koriscenje parcelë Parcel Current Use	Kualiteti i klasës Kualiteti klase Quality Class	Sipërfaqja (m ²) Površina (m ²) Area (m ²)
1	Bujqësore/pojiprivredno/Agriculture	Kullorant/Pashnjaci/pasture	Kullorë E Klasës 4/Pashnjak 4 Klase/4th Class Pasture	29447

B. PRONARI/POSEDESI - VLASNIK/DRŽALAC - OWNER/POSSESSOR

Të drejtat Prava Rights	Emri Ime Name	Nr. personal Liceni broj ID, No.	Vendbanimi Prebivaliste Resident	Kodi postar Poštanski kod Postal code	Hollësitë e adresës Pojedinosti adrese Address details	Pjesa e pronës Dio imovine Share quota	Pershkrimi Opis Description	Azhuruar Azurirano Updated
Poseddin individual / Individualna Drzavina / Single possessor	Komuna e Podujevës	600534946	PODUEVE / PODUEVO / PODUEVE /		NUHI GASHI	1/1		

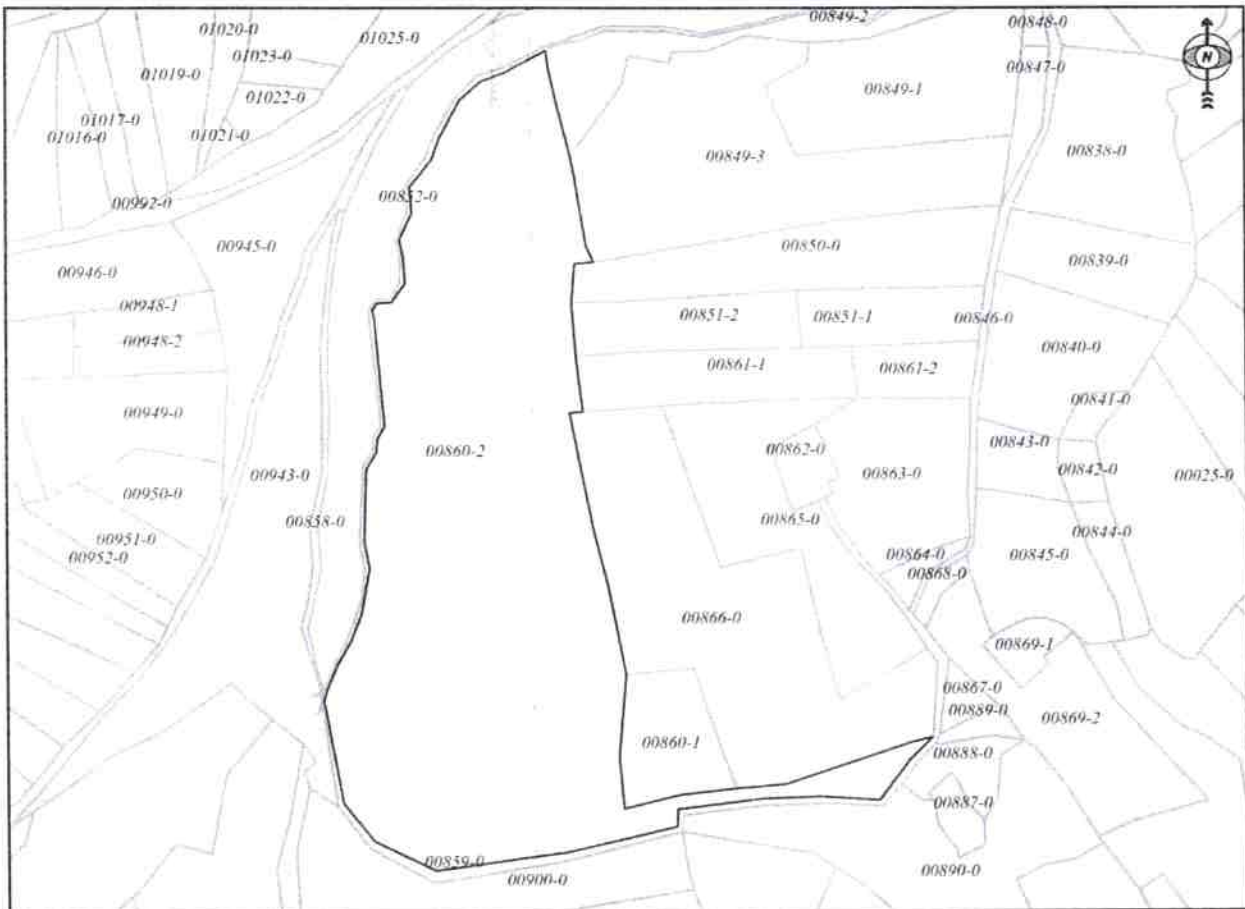


REPUBLIKA E KOSOVËS / REPUBLIKA KOSOVA / REPUBLIC OF KOSOVO
QEVERIA E KOSOVËS / VLADA KOSOVA / GOVERNMENT OF KOSOVA
MINISTRIA E MJEDISIT, PLANIFIKIMIT HAPËSINOR DHE INFRASTRUKTURËS
MINISTARSTVO ŽIVOTNE SREDINE, PROSTORNOG PLANIRANJA I INFRASTRUKTURE
MINISTRY OF ENVIRONMENT, SPATIAL PLANNING AND INFRASTRUCTURE

AGJENCIA KADASTRALE E KOSOVËS/ KATASTARSKA AGENCIJA KOSOVA/ KOSOVA CADASTRAL AGENCY
KOPJA E PLANIT / KOPIJA PLANA / COPY PLAN

Zyra Kadastrale Komunale/ Opštinska Katastarska Kancelarija /Municipal Cadastral Office : PODUJEVË
Zona Kadastrale / Katastarska Zona / Cadastral Zone: Revuq

Njësia/Jedinica/Unit	Tipi/Vrsta/Type	Sipërfaqja/Povšina/Area m ²
P-71712069-00860-2	Parcelë / Parcela / Parcel	29447



Shkalla/Razmera/Scale: 1:3744

Punoi/Obradio/Created:

Data/ Data/Date: 13.12.2023

Koha/ Vreme/ Time: 11:06:23

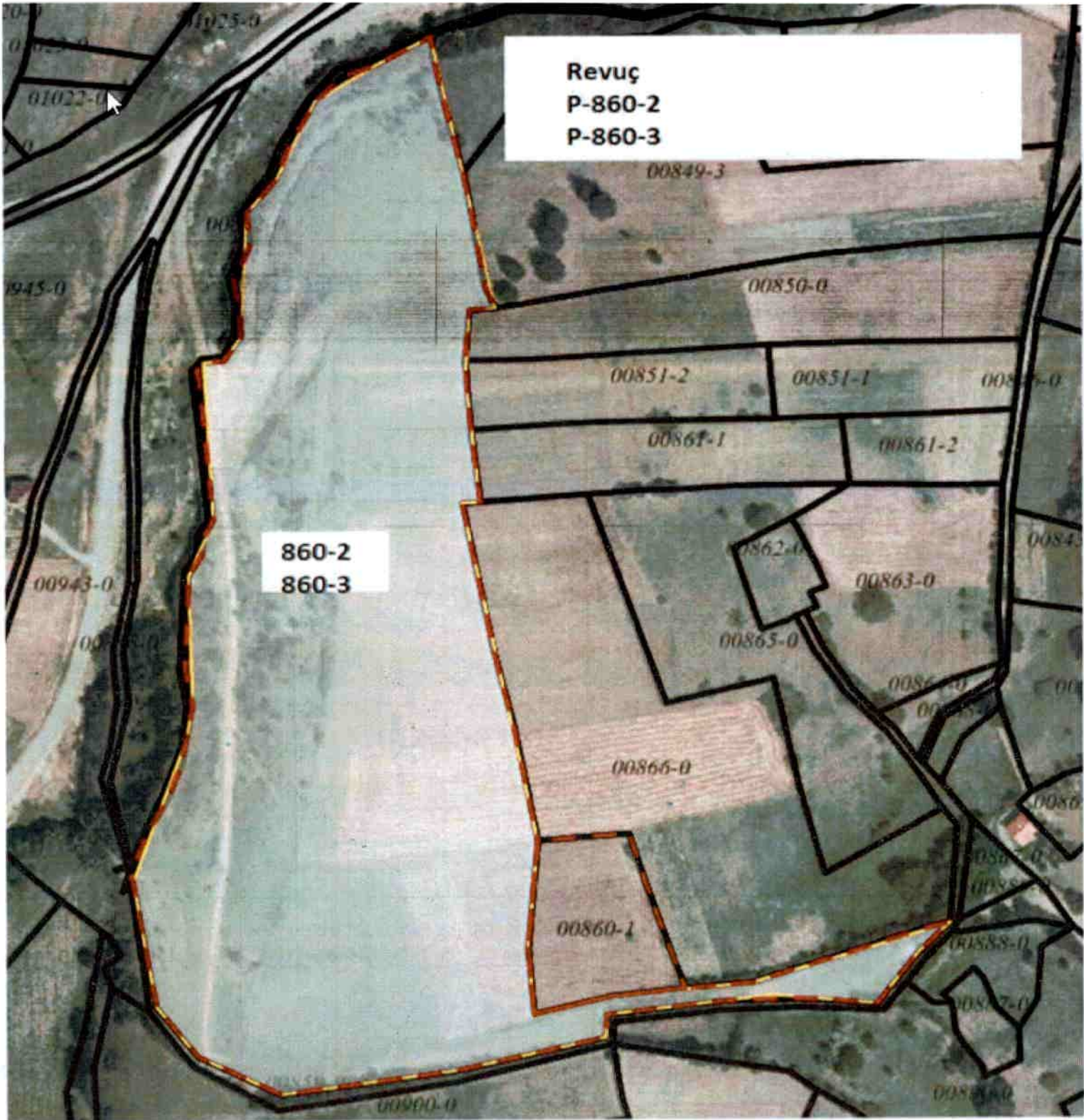
Nënshkrimi/Potpis/Signature:

Shënim/Beleška/Note:

Aprovoi/Usvojeno/Approved: Drejtori/Direktor/Director

Nënshkrimi/Potpis/Signature:





Revuç
P-860-2
P-860-3

860-2
860-3



Republika e Kosovës

Republika Kosovo-Republic of Kosovo

Qeveria - Vlada - Government

Ministria e Mjedisit, Planifikimit Hapësinor dhe Infrastrukturës / Ministarstvo Životne Sredine, Prostornog Planiranja i Infrastrukture /

Ministry of Environment, Spatial Planning and Infrastructure

AGJENCIA KADASTRALE E KOSOVËS / KATASTARSKA AGENCIJA KOSOVA / KOSOVO CADASTRAL AGENCY

CERTIFIKATË / CERTIFIKAT / CERTIFICATE

NJËSIA KADASTRALE / KATASTARSKA JEDINICA / CADASTRAL UNIT : P-71712062-01798-0

Numri i lëndës / Broj Predmet / Case Referent Number:

08-942/06-0086689/23

Data dhe koha e lëshimit / Datum i vreme Izdavanja / Date and time of submission:

13.12.2023 - 08:23

Komuna / Opština / Municipality:

PODULJEVË / ПОДУЈЕВО / ПОДУЈЕВË

Zona kadastrale / Katastarska Zona / Cadastral Zone:

Podujevë / Подујево / Подјевë

Zyra Kadastrale Komunale / Opštinska Katastarska Kancelarija / Municipal Cadastal Office:

PODULJEVË / ПОДУЈЕВО / ПОДУЈЕВË

A. TË DHËNAT PËR NJËSINË KADASTRALE / PODACI O KATASTARSKOJ JEDINICI / CADASTRAL UNIT DATA

Numri i njësise kadastrale Broj katastarske jedinice Cad. Unit. No.	Lloji i njësise Vrsta Jedinice Unit Type	Lloji i pronës Vrsta imovine Property Type	Zona U/R G/S U/R	Sipërfaqja Površina Area (m ²)	Pershkrim Opis Description	Krijuar më datën Uradjeno na dan Created On	Azhuruar Azurirano Updated
P-71712062-01798-0	PARCELE / PARCELA / PARCEL.	Prone shoqërore / Društvena Imovina / Socially owned Land		48439			

A.1 ADRESA E NJËSISË KADASTRALE / ADRESA KATASTARSKE JEDINICE / CADASTRAL UNIT ADDRESS

Vendi i quajtur Mesto zvano Called place	Kodi Postal Poštanski Kod Postal Code	Emri i rrugës Naziv ulice Street name	Krijuar më datën Uradjeno na dan Created On	Azhuruar Azurirano Updated
LEDINA-TE SHITËPIA				



A.2. LLOJI I SHFRYTËZIMIT / VRSTA KORISCENIA / TYPE OF USE

Numri BROI Number	Lloji i shfrytëzimit të parcelës Vrsta koriscenja parcelë Parcel Type Of Use	Shfrytëzimi aktual i parcelës Trenutno koriscenje parcelë Parcel Current Use	Kualiteti i Klases Kvalitet Klase Quality Class	Sipërfaqja (m ²) Površina (m ²) Area
1	Bujqësore/Polljoqprirvrehno/Agriculture	Kullësor/Pashnjaci/pasture	Kullësorë 3/Peshnjak 3 Klase/3rd Class Pasture	48439

B. PRONARI/POSEDUESI - VLASNIK/DRŽALAC - OWNER/POSSESSOR

Titulli i drejtimit Prava Rights	Emri i Ime Name	Nr. personal Liceni broj ID. No.	Vendbanimi Prebivaliste Resident	Kodi postar Poštanski kod Postal code	Hollësiti e adresës Pojednostni adrese Address details	Pjesa e pronës Dio imovine Share quota	Pershkrimi Opis Description	Azhuruar Ažurirano Updated
Poseidin individual / Individualna Drzavina / Single possessor	Komuna e Podujevës	600534946	PODUEVE / PODUEVO /PODUEVE/		NUHI GASHI	1/1		



REPUBLIKA E KOSOVËS / REPUBLIKA KOSOVA / REPUBLIC OF KOSOVO
QEVERIA E KOSOVËS / VLADA KOSOVA / GOVERNMENT OF KOSOVA
MINISTRIA E MJEDISIT, PLANIFIKIMIT HAPËSINOR DHE INFRASTRUKTURËS
MINISTARSTVO ŽIVOTNE SREDINE, PROSTORNOG PLANIRANJA I INFRASTRUKTURE
MINISTRY OF ENVIRONMENT, SPATIAL PLANNING AND INFRASTRUCTURE

AGJENCIA KADASTRALE E KOSOVËS/ KATASTARSKA AGENCIJA KOSOVA/ KOSOVA CADASTRAL AGENCY

KOPJA E PLANIT / KOPIJA PLANA / COPY PLAN

Zyra Kadastrale Komunale/ Opštinska Katastarska Kancelarija /Municipal Cadastral Office : PODUJEVË
Zona Kadastrale / Katastarska Zona / Cadastral Zone: Podujevë

Njësia/Jedinica/Unit	Tipi/Vrsta/Type	Sipërfaqja/Povšina/Area m ²
P-71712062-01798-0	Parcelë / Parcela / Parcel	48439




Shkalla/Razmera/Scale: 1:2084

Punoi/Obradio/Created:

Data/ Data/Date: 13.12.2023

Koha/ Vreme/ Time: 10:37:44


Nënshkrimi/Potpis/Signature: 

Shënim/Beleška/Note:

Aprovoui/Usvojio/Approved:  Drejtori/Direktor/Director

Nënshkrimi/Potpis/Signature: 

Podujevë
Parcela 1798-0 S=48439m²





Republika e Kosovës
 Republika Kosovo-Republic of Kosovo
Qeveria - Vlada - Government
Ministria e Mjedisit, Planifikimit Hapësinor dhe Infrastrukturës / Ministarstvo Životte Sredine, Prostornog Planiranja i Infrastrukture /
Ministry of Environment, Spatial Planning and Infrastructure
 AGJENCIA KADASTRALE E KOSOVËS / KATASTARSKA AGENCIJA KOSOVA / KOSOVO CADASTRAL AGENCY

CERTIFIKATË / CERTIFIKAT / CERTIFICATE

NUJËSIA KADASTRALE / KATASTARSKA JEDINICA / CADASTRAL UNIT : P-71712018-01274-0

Numri i lëndës / Broj Predmet / Case Referent Number: 08-942/06-0086689/23
 Data dhe koha e kështimit / Datum i vreme izdavanja / Date and time of submission: 13.12.2023 - 08:28
 Komuna / Opština / Municipality: PODDUJEVË / PODDUJEVO / PODDUJEVÉ
 Zona kadastrale / Katastarska Zona / Cadastral Zone: Llapashicë E Epërme / Gornja Lapaštica / Llapashicë E Epërme
 Zyra Kadastrale Komunale / Opštinska Katastarska Kancelarija / Municipal Cadastral Office: PODDUJEVË / PODDUJEVO / PODDUJEVÉ

A. TË DHËNAT PËR NUJËSINË KADASTRALE / PODACI O KATASTARSKOJ JEDINICI / CADASTRAL UNIT DATA

Numri i njësive kadastrale Broj katastarske jedinice Cad. Unit. No.	Lloji i njësive Vrsta jedinice Unit Type	Lloji i pronës Vrsta inovine Property Type	Zona U/R G/S U/R	Sipërfaqja Površina Area (m ²)	Përshkrim Opis Description	Krijuar më datën Uradjeno na dan Created On	Azhuruar Ažurirano Updated
P-71712018-01274-0	PARCELË / PARCELA / PARCEL	Pronë shoqërore / Društvena Inovina / Socially owned Land		185024			

A.1 ADRESA E NUJËSISË KADASTRALE / ADRESA KATASTARSKE JEDINICE / CADASTRAL UNIT ADDRESS

Vendi i quajtur Mesto zvano Called place	Kodi Postal Poštanski Kod Postal Code	Emri i rrugës Naziv ulice Street name	Krijuar më datën Uradjeno na dan Created On	Azhuruar Ažurirano Updated
DJERRINA-RRUGA				



A.2 LLOJJI I SHFRYTËZIMIT / VRSTA KORISCENJA / TYPE OF USE

Numri Broj Number	Lloji i shfrytëzimit të parcelës Vrsta koriscenja parcelle Parcel Type Of Use	Shfrytëzimi aktual i parcelës Trenulho koriscenje parcelle Parcel Current Use	Kualiteti i klases Kvalite klase Quality Class	Sipërfaqja (m ²) Površina (m ²) Area
1	Pyje/shumsko/Forestry	Tokan Pyje/shumsko zemijiste/Forest	Mal I Klases 3/Suma 3 Klase/3rd Class Forest	122224
2	Pyje/shumsko/Forestry	Tokan Pyje/shumsko zemijiste/Forest	Mal I Klases 4/Suma 4 Klase/4th Class Forest	62800

B. PRONARI/POSEDUESI - VLASNIK/DRŽALAC - OWNER/POSSESSOR

Te drejtat Prava Rights	Emri Ime Name	Nr. personal Licent broj ID. No.	Vendbanimi Prebivaliste Resident	Kodi postar Postanski kod Postal code	Hotesite e adresës Pojednosti adrese Address details	Pjesa e proris Deo imovine Share quota	Pershkrimi Opis Description	Azhuruar Azurirano Updated
Poseidim individual / Individualna Drzavina / Single possessor	Komuna e Podujevës	600534046	PODUEVE / PODUEVO /PODUEVE /		NDHI GASHI	1/1		



REPUBLIKA E KOSOVËS / REPUBLIKA KOSOVA / REPUBLIC OF KOSOVO

QEVERIA E KOSOVËS / VLADA KOSOVA / GOVERNMENT OF KOSOVA

MINISTRIA E MJEDISIT, PLANIFIKIMIT HAPËSINOR DHE INFRASTRUKTURËS
MINISTARSTVO ŽIVOTNE SREDINE, PROSTORNOG PLANIRANJA I INFRASTRUKTURE
MINISTRY OF ENVIRONMENT, SPATIAL PLANNING AND INFRASTRUCTURE

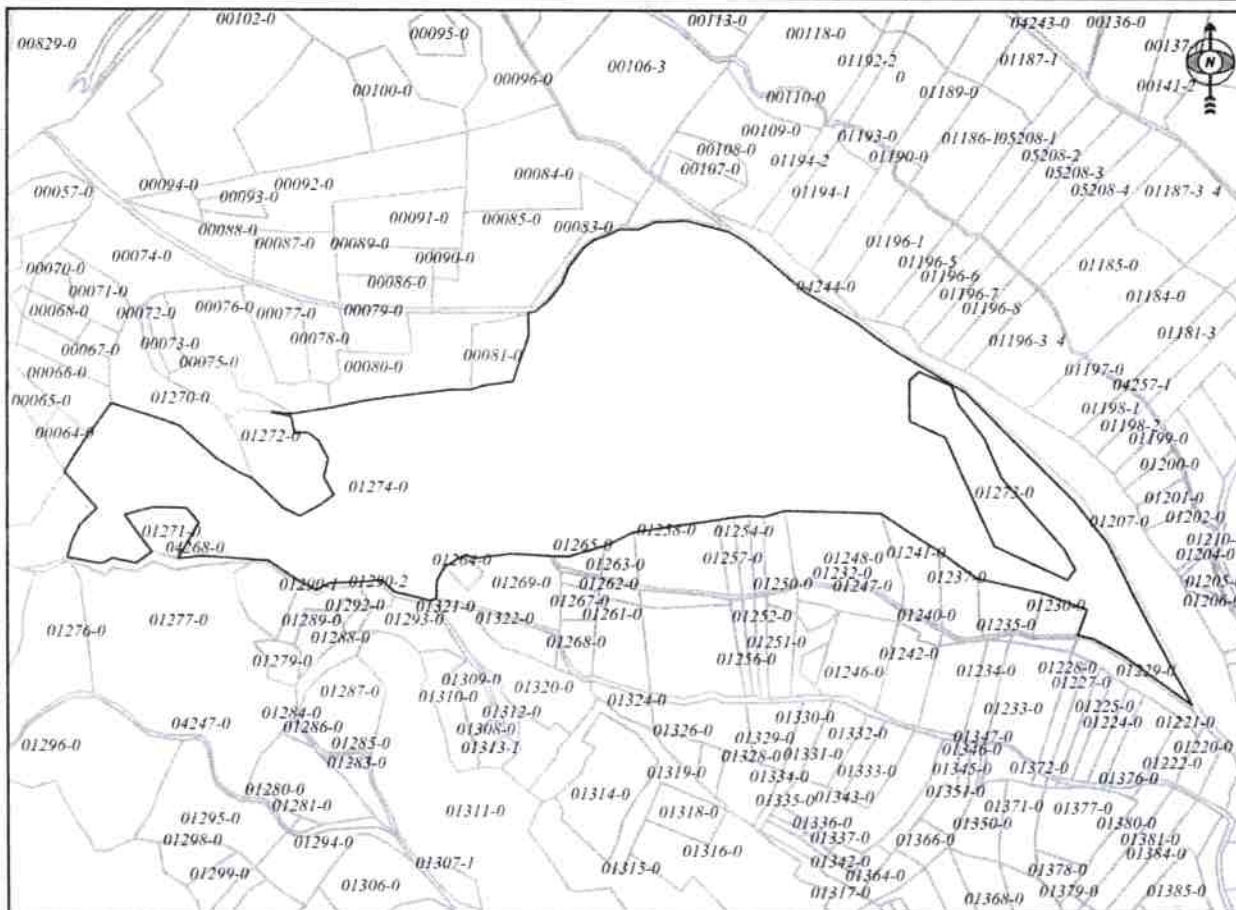
AGJENCIA KADASTRALE E KOSOVËS/ KATASTARSKA AGENCIJA KOSOVA/ KOSOVA CADASTRAL AGENCY

KOPJA E PLANIT / KOPIJA PLANA / COPY PLAN

Zyra Kadastrale Komunale/ Opštinska Katastarska Kancelarija /Municipal Cadastral Office : PODUJEVË

Zona Kadastrale / Katastarska Zona / Cadastral Zone: Llapashticë e Epërme

Njësia/Jedinica/Unit	Tipi/Vrsta/Type	Sipërfaqja/Povšina/Area m ²
P-71712018-01274-0	Parcelë / Parcela / Parcel	185024



Shkalla/Razmera/Scale: 1:6596

Punoi/Obradio/Created:

Data/ Data/Date: 13.12.2023

Koha/ Vreme/ Time: 10:21:51

Nënshkrimi/Potpis/Signature:

Shënim/Beleška/Note:

Aprovoi/Usvojio/Approved: Direktor/Director

Nënshkrimi/Potpis/Signature





Republika e Kosovës
 Republika Kosova-Republic of Kosovo
Qeveria - Vlada - Government
Ministria e Mjedisit, Planifikimit Hapësinor dhe Infrastrukturës / Ministarstvo Životne Sredine, Prostornog Planiranja i Infrastrukture /
Ministry of Environment, Spatial Planning and Infrastructure
 AGENCIA KADASTRALE E KOSOVËS / KATASTARSKA AGENCIJA KOSOVA / KOSOVO CADASTRAL AGENCY

CERTIFIKATË / CERTIFIKAT / CERTIFICATE

NJËSIA KADASTRALE / KATASTARSKA JEDINICA / CADASTRAL UNIT : P-71712018-01207-0

Numri i lëndës / Broj Predmet / Case Referent Number: **08-942/06-0086689/23**
 Data dhe koha e tëshimit / Datum i vrene izdavanja / Date and time of submission: **13.12.2023 - 08:29**
 Komuna / Opština / Municipality: **PODULJEVË / PODULJEVO / PODULJEVË**
 Zona kadastrale / Katastarska Zona / Cadastral Zone: **Ulapshiticë E Epërme / Gornja Ulapshica / Ulapshiticë E Epërme**
 Zyra Kadastrale Komunale / Opštinska Katastarska Kancelarija / Municipal Cadastral Office: **PODULJEVË / PODULJEVO / PODULJEVË**

A. TË DHËNAT PËR NJËSINË KADASTRALE / PODACI O KATASTARSKOJ JEDINICI / CADASTRAL UNIT DATA

Numri i njësisë kadastrale Broj katastarske jedinice Cad. Unit. No.	Lloji i njësisë Vista Jedinice Unit Type	Lloji i pronës Vista imovine Property Type	Zona U/R G/S U/R	Sipërfaqja Površina Area (m ²)	Pershkrim Opis Description	Krijuar më datën Uradjeno na dan Created On	Azhuruar Ažurirano Updated
P-71712018-01207-0	PARCELË / PARCELA / PARCEL	Pronë shoqërore / Društvena Imovina / Socially owned Land		20515			

A.1 ADRESA E NJËSISË KADASTRALE / ADRESA KATASTARSKE JEDINICE / CADASTRAL UNIT ADDRESS

Vendi i quajtur Mesto zvano Called place	Kodi Postal Poštanski Kod Postal Code	Emri i rrugës Naziv ulice Street name	Krijuar më datën Uradjeno na dan Created On	Azhuruar Ažurirano Updated
DIERRINA-RRUGA				



A.2 LLOJI I SHPËRVEZIMIT / VRSTA KORISCENJA / TYPE OF USE

Numri Broj Number	Lloji i shpërvëzimit të parcelës Vrsta korisçenja parcelë Parcel Type Of Use	Shpërvëzimi aktual i parcelës Trenutno korisçenje parcelë Parcel Current Use	Kualiteti i klasës Kualiteti i klasës Quality Class	Sipërfaqja (m ²) Površina (m ²) Area (m ²)
1	Bujqësore/Polljopritvredho/Agriculture	Kullorë/Pashnjac/pasture	Kullorë 1e Klasë/3/Pashnjac 3 Klasë/3rd Class Pasture	20515

B. PRONARI/POSEDUESI - VLASNIK/DRŽALAC - OWNER/POSSESSOR

Te drejtat Prava Rights	Emri Ime Name	Nr. personal Licent broj ID. No.	Vendbanimi Prebivaliste Resident	Kodi posttal Postanski kod Postal code	Hollësitë e adresës Poçetnositi adrese Address details	Pjesa e pronës Dio imovine Share quota	Peshkrimi Opis Description	Azhuruar Azurirano Updated
Poseddim individual / Individualna Dziravina / Single possessor	Komuna e Podujevës	600534946	PODUEVE / PODUEVO / PODUEVE /		NUMI GASHI	1/1		



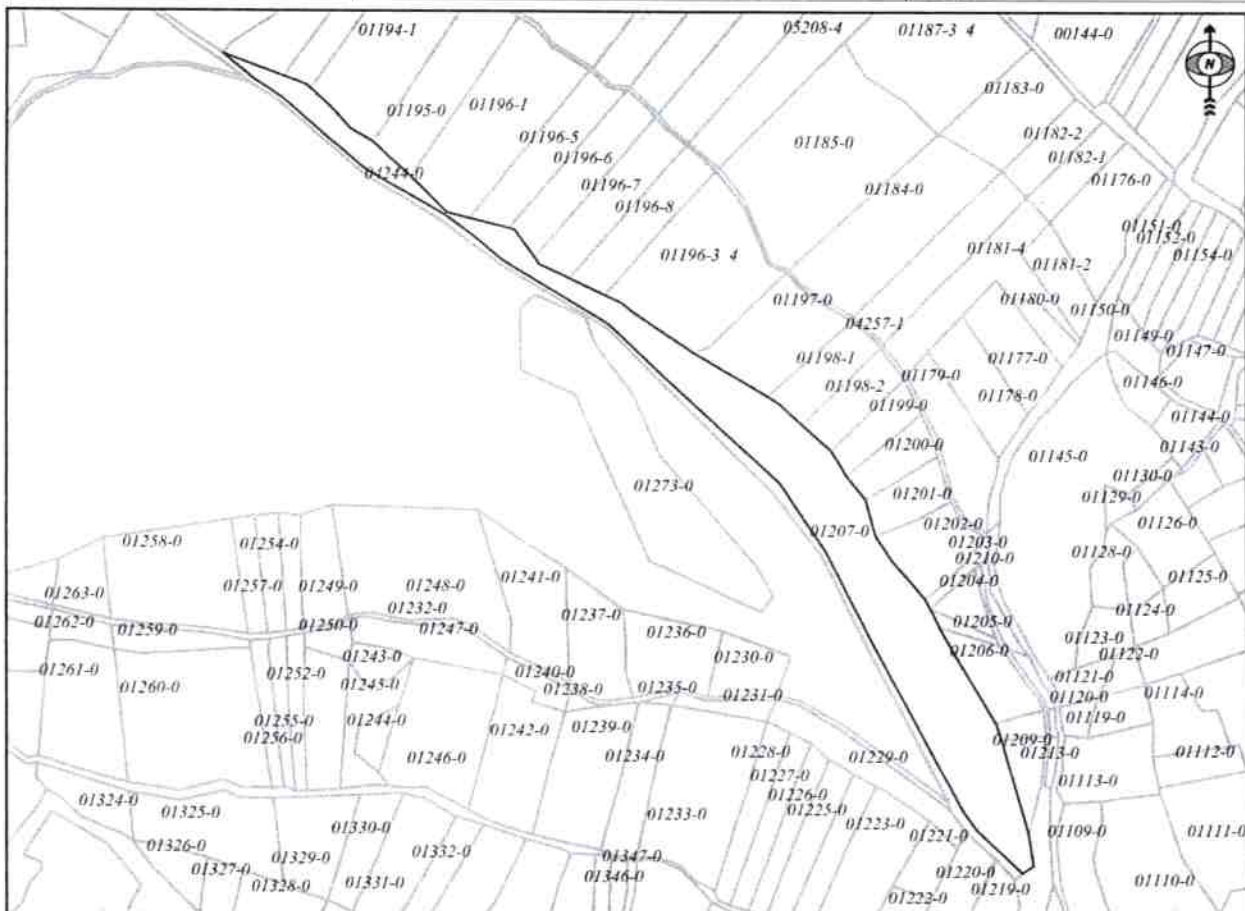
REPUBLIKA E KOSOVËS / REPUBLIKA KOSOVA / REPUBLIC OF KOSOVO
QEVERIA E KOSOVËS / VLADA KOSOVA / GOVERNMENT OF KOSOVA
MINISTRIA E MJEDISIT, PLANIFIKIMIT HAPËSINOR DHE INFRASTRUKTURËS
MINISTARSTVO ŽIVOTNE SREDINE, PROSTORNOG PLANIRANJA I INFRASTRUKTURE
MINISTRY OF ENVIRONMENT, SPATIAL PLANNING AND INFRASTRUCTURE

AGJENCIA KADASTRALE E KOSOVËS/ KATASTARSKA AGENCIJA KOSOVA/ KOSOVA CADASTRAL AGENCY

KOPJA E PLANIT / KOPIJA PLANA / COPY PLAN

Zyra Kadastrale Komunale/ Opštinska Katastarska Kancelarija /Municipal Cadastral Office : PODUJEVË
Zona Kadastrale / Katastarska Zona / Cadastral Zone: Llapashticë e Epërme

Njësia/Jedinica/Unit	Tipi/Vrsta/Type	Sipërfaqja/Povšina/Area m ²
P-71712018-01207-0	Parcelë / Parcela / Parcel	20515



Shkalla/Razmera/Scale: 1:4352

Punoi/Obradio/Created:

Data/ Data/Date: 13.12.2023

Koha/ Vreme/ Time: 10:21:26

Nënshkrimi/Potpis/Signature:

Shënim/Beleška/Note:

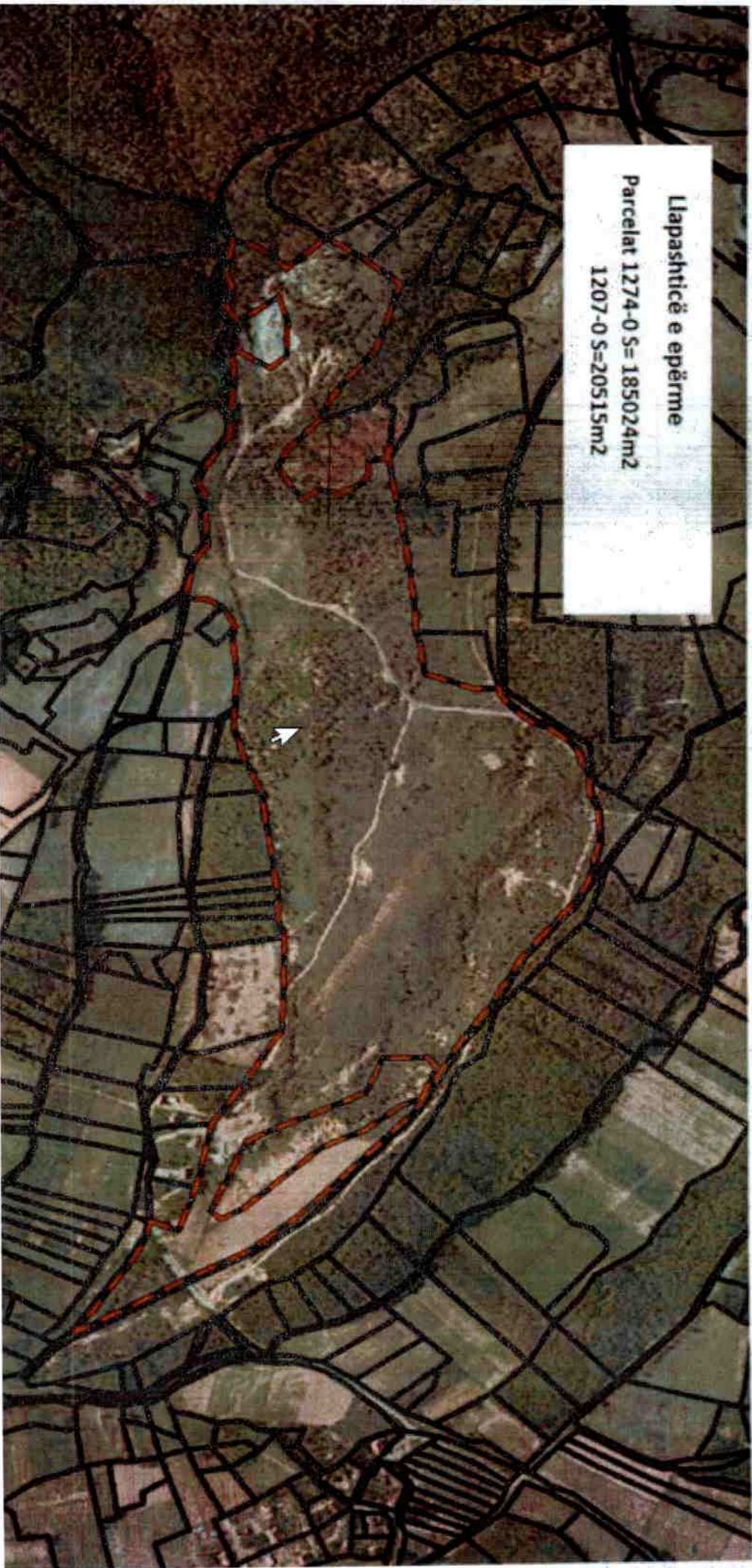
Aprovo/Usvojio/Approved: Direktor/Direktor

Nënshkrimi/Potpis/Signature:



Llapshiticë e epërme

Parcelat 1274-0 S= 185024m2
1207-0 S=20515m2





Republika e Kosovës

Republika Kosovo-Republic of Kosovo

Qeveria - Vlada - Government

Ministria e Mbrojtjes, Planifikimit Hapësinor dhe Infrastrukturës / Ministarstvo Živovne Sredine, Prostornog Planiranja i Infrastrukture /

Ministry of Environment, Spatial Planning and Infrastructure

AGJENCIA KADASTRALE E KOSOVËS / KATASTARSKA AGJENCIA KOSOVA / KOSOVO CADASTRAL AGENCY

CERTIFIKATË / CERTIFIKAT / CERTIFICATE

NJËSIA KADASTRALE / KATASTARSKA JEDINICA / CADASTRAL UNIT : P-71712029-00202-1

Numri i lëndës / Broj Predmet / Case Referent Number:

08-942/06-0086689/23

Data dhe koha e lëshimit / Datum i vrene izdavanja / Date and time of submission:

13.12.2023 - 08:29

Komuna / Opština / Municipality:

PODULJEVË / PODULJEVO / PODULJEVË

Zona kadastrale / Katastarska Zona / Cadastral Zone:

Lupë I Poshtëm / Donje Ljupce / Lupë I Poshtëm

Zyra Kadastrale Komune / Opštinska Katastarska Kancelarija / Municipal Cadastral Office:

PODULJEVË / PODULJEVO / PODULJEVË

A. TË DHËNAT PËR NJËSINË KADASTRALE / PODACI O KATASTARSKOJ JEDINICI / CADASTRAL UNIT DATA

Numri i njësive kadastrale Broj katastarske jedinice Cad. Unit. No.	Lloji i njësive Vrsta jedinice Unit Type	Lloji i pronës Vrsta imovine Property Type	Zona U/R GIS U/R	Sipërfaqja Površina Area (m ²)	Përkrahim Opis Description	Krijuar më datën Uradjeno na dan Created On	Azhuruar Ažurirano Updated
P-71712029-00202-1	PARCELE / PARCELA / PARCEL.	/ /	Rural	44773	REXHISTRIMI PËR PARAQITJEVE NR.REND.4/07 DT.15.05.07		

A.1 ADRESA E NJËSISË KADASTRALE / ADRESA KATASTARSKE JEDINICE / CADASTRAL UNIT ADDRESS

Vendi i quajtur Mesto zvano Called place	Kodi Postal Poštanski Kod Postal Code	Emri i rrugës Naziv ulice Street name	Krijuar më datën Uradjeno na dan Created On	Azhuruar Ažurirano Updated
BUGURDOLL-BUGURDOLL				



A.2 LLOJII SHRYTËZIMIT / VRSTA KORISCENJA / TYPE OF USE

Numri Broj Number	Lloji i shrytëzimit të parcesës Vrsta koriscenja parcesë Parcel Type Of Use	Shrytëzimi aktual i parcesës Trenutno koriscenje parcesë Parcel Current Use	Kualiteti i klasesë Kualitet klase Quality Class	Sipërfaqja (m ²) Površina (m ²) Area
1	Bujqësore/Pojopritvredho/Agriculture	Kulturore/Pashnjaci/pasture	Kulturore E Klasesë 4/Pashnjak 4 Klase/4th Class Pasture	44773

B. PRONAR/POSEDEUESI - VLASNIK/DRŽALAC - OWNER/POSSESSOR

Të drejtat Prava Rights	Emri Ime Name	Nr. personal Licent broj ID. No.	Vendbanimi Prebivaliste Resident	Kodi postal Poštanski kod Postal code	Hollësitë e adresës Pojedinosni adrese Address details	Pjesë e pronës Deo imovine Share quota	Pershkrimi Opis Description	Azhurnuar Ažurirano Updated
Poselelin individual / Individualna Drzavina / Single possessor	Komuna e Podujevës	600534946	PODUEVE / PODUEVO /PODUEVE /		NUMI GASHI	1/1	REKUISTRIMI PARAQITJEVE NR.RENDI.4/07 DT.15.05.07	



REPUBLIKA E KOSOVËS / REPUBLIKA KOSOVA / REPUBLIC OF KOSOVO
QEVERIA E KOSOVËS / VLADA KOSOVA / GOVERNMENT OF KOSOVA
MINISTRIA E MJEDISIT, PLANIFIKIMIT HAPËSINOR DHE INFRASTRUKTURËS
MINISTARSTVO ŽIVOTNE SREDINE, PROSTORNOG PLANIRANJA I INFRASTRUKTURE
MINISTRY OF ENVIRONMENT, SPATIAL PLANNING AND INFRASTRUCTURE

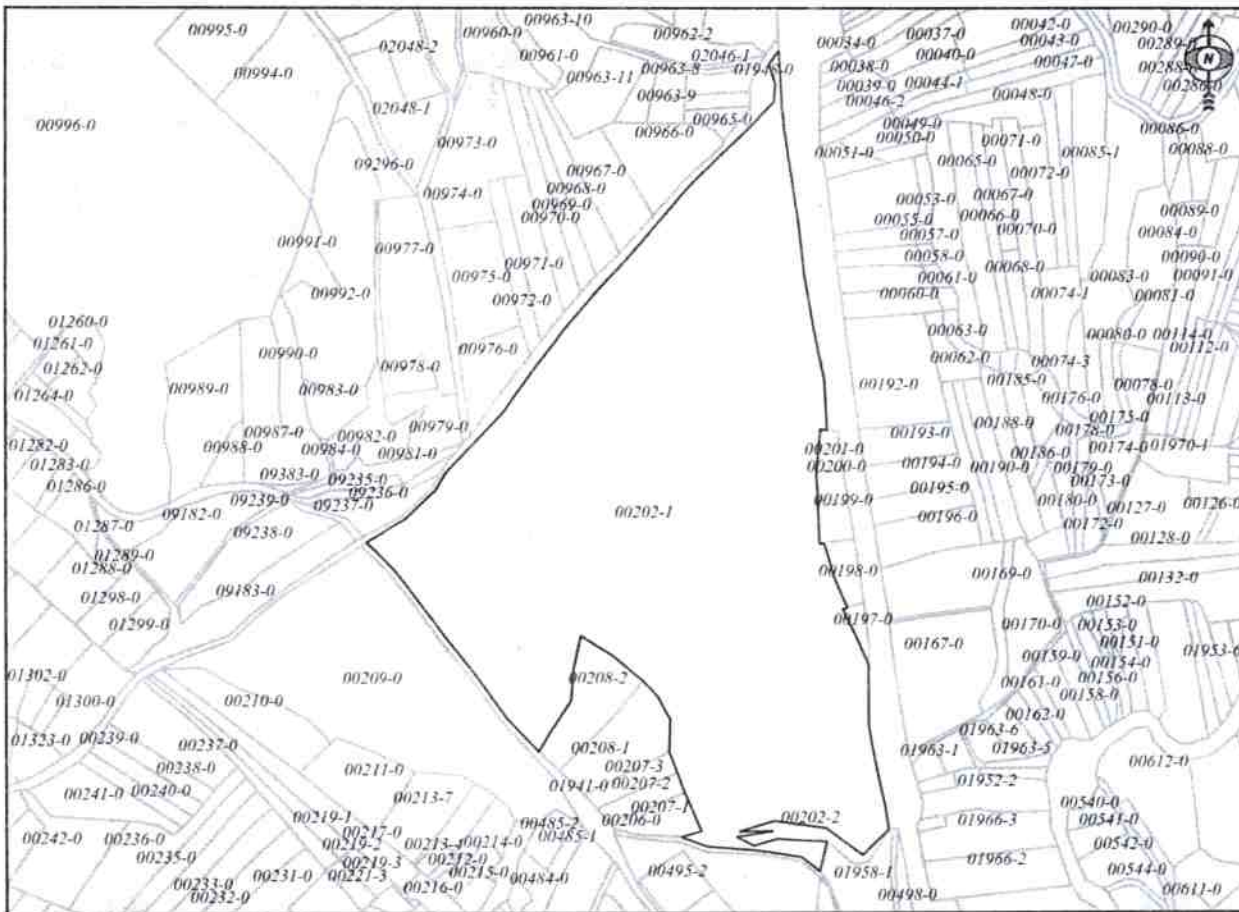
AGJENCIA KADASTRALE E KOSOVËS/ KATASTARSKA AGENCIJA KOSOVA/ KOSOVA CADASTRAL AGENCY

KOPJA E PLANIT / KOPIJA PLANA / COPY PLAN

Zyra Kadastrale Komunale/ Opštinska Katastarska Kancelarija /Municipal Cadastral Office : PODUJEVË

Zona Kadastrale / Katastarska Zona / Cadastral Zone: Lupç | Poshtëm

Njësia/Jedinica/Unit	Tipi/Vrsta/Type	Sipërfaqja/Povšina/Area m ²
P-71712029-00202-1	Parcelë / Parcela / Parcel	44773



Shkalla/Razmera/Scale: 1:6347

Punoi/Obradio/Created:

Data/ Data/Date: 13.12.2023

Koha/ Vreme/ Time: 10:29:54

Nënshkrimi/Potpis/Signature:

Shënim/Beleška/Note:

Aprovoi/Usvojil/Aprovet Director/Direktor/Director

Nënshkrimi/Potpis/Signature





Republika e Kosovës

Republika Kosova-Republic of Kosovo

Qeveria - Vlada - Government

Ministria e Mjedisit, Planifikimit Hapësinor dhe Infrastrukturës / Ministarstvo Životne Sredine, Prostornog Planiranja i Infrastrukture /

Ministry of Environment, Spatial Planning and Infrastructure

AGJENCIA KADASTRALE E KOSOVËS / KATASTARSKA AGENCIJA KOSOVA / KOSOVO CADASTRAL AGENCY

CERTIFIKATË / CERTIFIKAT / CERTIFICATE

NJËSIA KADASTRALE / KATASTARSKA JEDINICA / CADASTRAL UNIT : P-71712029-00209-0

Numri i lëndës / Broj Predmet / Case Referent Number:

08-942/06-0086689/23

Data dhe koha e kështimit / Datum i vreme izdavanja / Date and time of submission:

13.12.2023 - 08:30

Komuna / Opština / Municipality:

PODULJEVË / PODULJEVO / PODULJEVË

Zona kadastrale / Katastarska Zona / Cadastral Zone:

Lupç. I Poshtëm / Donje Ljupce / Lupç. I Poshtëm

Zyra Kadastrale Komunale / Opštinska Katastarska Kancelarija / Municipal Cadastral Office:

PODULJEVË / PODULJEVO / PODULJEVË

A. TË DHËNAT PËR NJËSINË KADASTRALE / PODACI O KATASTARSKOJ JEDINICI / CADASTRAL UNIT DATA

Numri i njësise kadastrale Broj katastarske jedinice Cad. Unit. No.	Lloji i njësise Vrsta jedinice Unit Type	Lloji i pronësisë Vrsta imovine Property Type	Zona U/R GIS U/R	Sipërfaqja Površina Area (m ²)	Përkrahim Opis Description	Krijuar më datën Uradjeno na dan Created On	Azhuruar Ažurirano Updated
P-71712029-00209-0	PARCELË / PARCELA / PARCEL	Pronë shoqërore / Društveni / Imovini / Socially owned Land		38882			

A.1 ADRESA E NJËSISË KADASTRALE / ADRESA KATASTARSKE JEDINICE / CADASTRAL UNIT ADDRESS

Vendi i quajtur Mesto zvano Called place	Kodi Postar Poštanski Kod Postal Code	Emri i rrugës Naziv ulice Street name	Krijuar më datën Uradjeno na dan Created On	Azhuruar Ažurirano Updated
BUCURDOLL-BUCURDOLL				



A.2 LLOJI I SHFRYTËZIMIT / VRSTA KORISCENJA / TYPE OF USE

Numri Broj Number	Lloji i shfrytëzimit të parcelës Vrsta koriscenja parcele Parcel Type Of Use	Shfrytëzimi aktual i parcelës Trenutno koriscenje parcele Parcel Current Use	Kualiteti i klasës Kvalitet klase Quality Class	Sipërfaqja (m ²) Površina (m ²) Area (m ²)
1	Bujqësorë/Poljoprivredno/Agriculture	Kullësor/Pashnjak/pasture	Kullësor E Klasës 3/Pashnjak 3 Klase/3rd Class Pasture	38882

B. PRONARI/POSEDUESI - VLASNIK/DRŽALAC - OWNER/POSSESSOR

Të drejtat Prava Rights	Emri Ime Name	Nr. personat Licent broj ID. No.	Vendbanimi Prebivaliste Resident	Kodi postar Poštanski kod Postal code	Hollësitë e adresës Pojednostni adrese Address details	Pjesa e pronës Deo imovine Share quota	Perskribimi Opis Description	Azhuruar Azurirano Updated
Posedim individual / Individualna Drazavina / Single possessor	Komuna e Podujevës	600534946	PODUEVË / PODUEVO /PODUEVË /		NUHI GASHI	1/1		



REPUBLIKA E KOSOVËS / REPUBLIKA KOSOVA / REPUBLIC OF KOSOVO
QEVERIA E KOSOVËS / VLADA KOSOVA / GOVERNMENT OF KOSOVA
MINISTRIA E MJEDISIT, PLANIFIKIMIT HAPËSINOR DHE INFRASTRUKTURËS
MINISTARSTVO ŽIVOTNE SREDINE, PROSTORNOG PLANIRANJA I INFRASTRUKTURE
MINISTRY OF ENVIRONMENT, SPATIAL PLANNING AND INFRASTRUCTURE

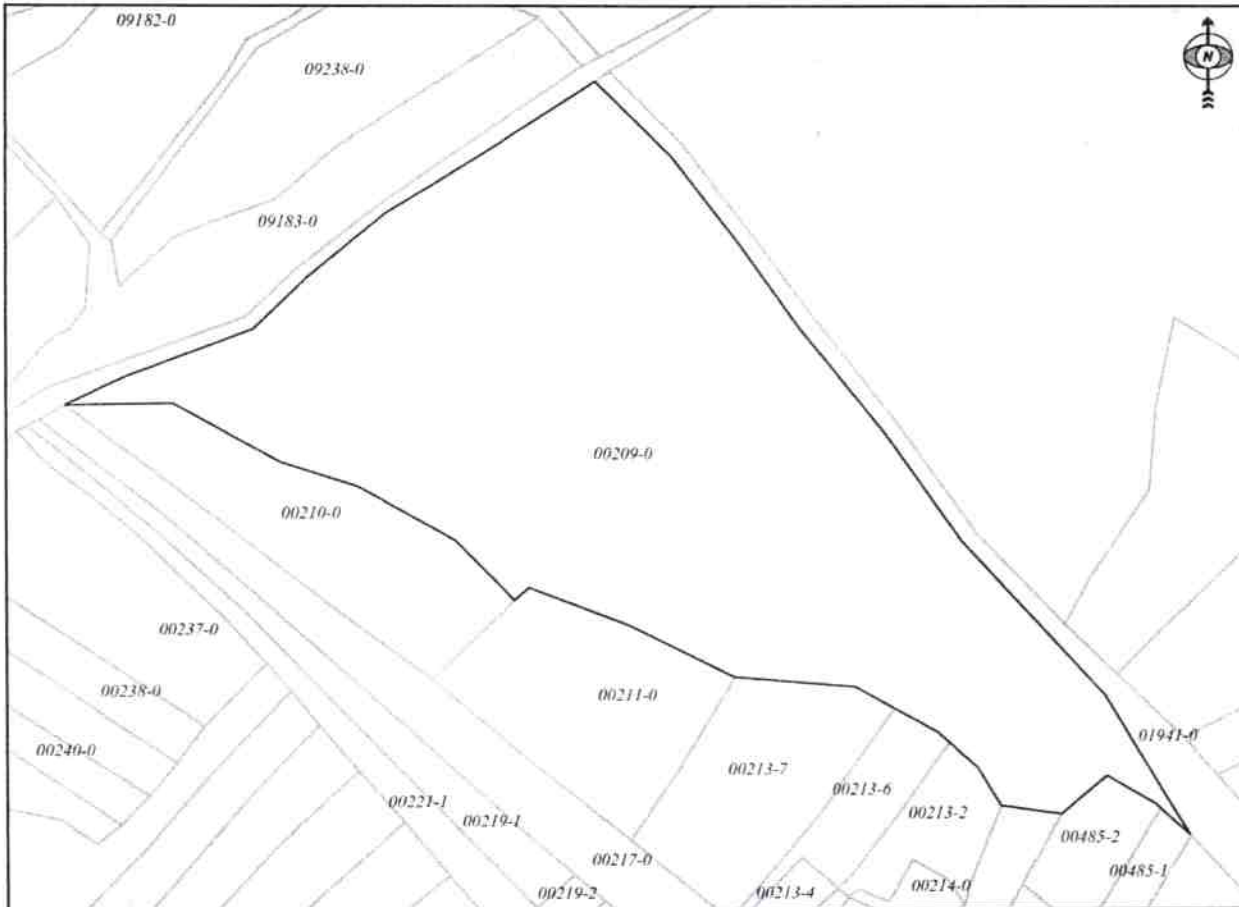
AGJENCIA KADASTRALE E KOSOVËS/ KATASTARSKA AGENCIJA KOSOVA/ KOSOVA CADASTRAL AGENCY

KOPJA E PLANIT / KOPIJA PLANA / COPY PLAN

Zyra Kadastrale Komunale/ Opštinska Katastarska Kancelarija /Municipal Cadastral Office : PODUJEVË

Zona Kadastrale / Katastarska Zona / Cadastral Zone: Lupç | Poshtëm

Njësia/Jedinica/Unit	Tipi/Vrsta/Type	Sipërfaqja/Povšina/Area m ²
P-71712029-00209-0	Parcelë / Parcela / Parcel	38882



Shkalla/Razmera/Scale: 1:2402

Punoi/Obradio/Created:

Data/ Data/Date: 13.12.2023

Koha/ Vreme/ Time: 10:30:17

Nënshkrimi/Potpis/Signature:

Shënim/Beleška/Note:

Aprovoi/Usvojio/Approved:  Direktori/Direktor/Director

Nënshkrimi/Potpis/Signature:



Republika e Kosovës
Republika Kosovo - Republic of Kosovo
Qeveria - Vlada - Government

Ministria e Mjedisit, Planifikimit Hapësinor dhe Infrastrukturës / Ministarstvo Životne Sredine, Prostornog Planiranja i Infrastrukture /
Ministry of Environment, Spatial Planning and Infrastructure
AGJENCIA KADASTRALE E KOSOVËS / KATASTARSKA AGENCIJA KOSOVA / KOSOVO CADASTRAL AGENCY

CERTIFIKATË / CERTIFIKAT / CERTIFICATE

NJËSIA KADASTRALE / KATASTARSKA JEDINICA / CADASTRAL UNIT : P-71712029-00495-4

Numri i lëndës / Broj Predmet / Case Referent Number: 08-94206-0086689/23
Data dhe koha e tëshimit / Datum i vrene izdavanja / Date and time of submission: 13.12.2023 - 08:30
Komuna / Opština / Municipality: PODUJEVE / PODUJEVO / PODUJEVË
Zona kadastrale / Katastarska Zona / Cadastral Zone: Lurçë I Poshtëm / Donje Lurçe / Lurçe I Poshtëm
Zyra Kadastrale Komune / Opštinska Katastarska Kancelarija / Municipal Cadastral Office: PODUJEVE / PODUJEVO / PODUJEVË

A. TË DHËNAT PËR NJËSINË KADASTRALE / PODACI O KATASTARSKOJ JEDINICI / CADASTRAL UNIT DATA

Numri i njësise kadastrale Broj katastarske jedinice Cad. Unit. No.	Lloji i njësise Vista Jedinice Unit. Type	Lloji i pronës Vista inovine Property Type	Zona U/R G/S U/R	Sipërfaqja Površina Area (m²)	Pëshkrim Opis Description	Krijuar më datën Uradjeno na dan Created On	Azhuruar Azurirano Updated
P-71712029-00495-4	PARCELË / PARCELA / PARCEL.	Pronë shoqërore / Društvena / Inovina / Socially owned Land	Rural	23403	KDPP 2/2012 Regjistri i parraqitjeve.1/2012 14/7/2019	20/08/2019	

A.1 ADRESA E NJËSISË KADASTRALE / ADRESA KATASTARSKE JEDINICE / CADASTRAL UNIT ADDRESS

Vendi i quajtur Mesto zvano Called place	Kodi Postal Poštanski Kod Postal Code	Emri i rrugës Naziv ulice Street name	Krijuar më datën Uradjeno na dan Created On	Azhuruar Azurirano Updated
BUGURDOLL-BREGU			20.08.2019	



A.2 LLOJI I SHFRYTËZIMIT / VRSTA KORISCENJA / TYPE OF USE

Numri Broj Number	Lloji i shfrytëzimit të parcelës Vrsta koriscenja parcelle Parcel Type Of Use	Shfrytëzimi aktual i parcelës Trenutno koriscenje parcelle Parcel Current Use	Kualiteti i klasës Kvaliteti Klasse Quality Class	Sipërfaqja Površina Area (m ²)
1	Bujqësori/Polljopritvredho/Agriculture	Livadhë/Livade/Meadow	Livadhë I Klasës 4/Livada-1 Klasse/4th Class Meadow	23403

B. PRONARI/POSEDUESI - VLASNIK/DRŽALAC - OWNER/POSSESSOR

Të drejtat Prava Rights	Emri Ime Name	Nr. personal Licni broj ID. No.	Vendbanimi Prebivniste Resident	Kodi postar Poštanski kod Postal code	Hollësitë e adresës Pojednostai adrese Address details	Pjesa e pronës Deo inovine Share quota	Pershkërimi Opis Description	Azhuruar Azurirano Updated
Poseidim individual / Individualna Drazvina / Single possessor	Komuna e Podujevës	600534946	PODUEVE / PODUEVO / PODUEVE /		MUH GASHI	1/1	KDPP 2/2012 Regjistri i pamqifjeve: 1/2012	21.08.2019



REPUBLIKA E KOSOVËS / REPUBLIKA KOSOVA / REPUBLIC OF KOSOVO

QEVERIA E KOSOVËS / VLADA KOSOVA / GOVERNMENT OF KOSOVA

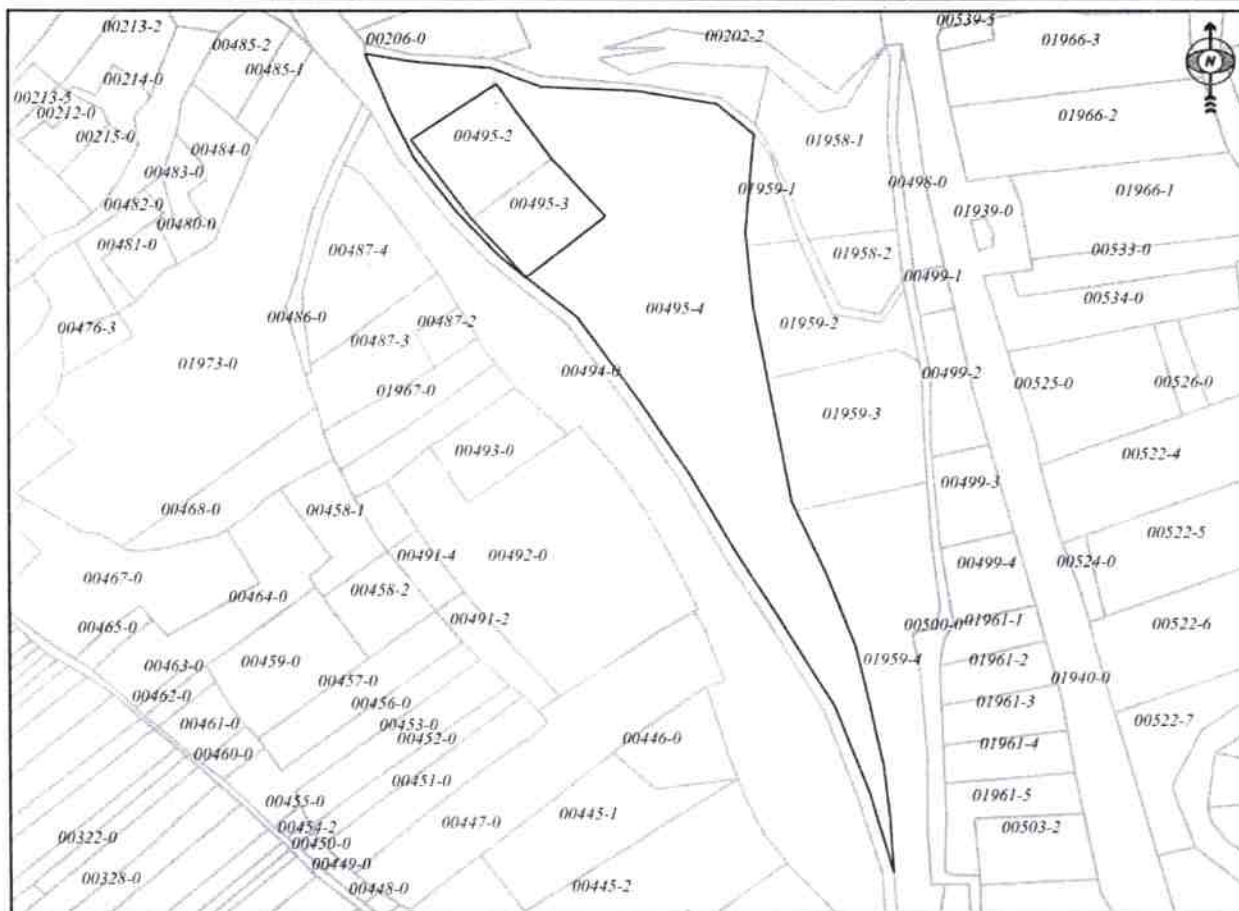
MINISTRIA E MJEDISIT, PLANIFIKIMIT HAPËSINOR DHE INFRASTRUKTURËS
MINISTARSTVO ŽIVOTNE SREDINE, PROSTORNOG PLANIRANJA I INFRASTRUKTURE
MINISTRY OF ENVIRONMENT, SPATIAL PLANNING AND INFRASTRUCTURE

AGJENCIA KADASTRALE E KOSOVËS/ KATASTARSKA AGENCIJA KOSOVA/ KOSOVA CADASTRAL AGENCY

KOPJA E PLANIT / KOPIJA PLANA / COPY PLAN

Zyra Kadastrale Komunale/ Opštinska Katastarska Kancelarija /Municipal Cadastral Office : **PODUJEVË**
Zona Kadastrale / Katastarska Zona / Cadastral Zone: **Luçç | Poshtëm**

Njësia/Jedinica/Unit	Tipi/Vrsta/Type	Sipërfaqja/Povšina/Area m ²
P-71712029-00495-4		



Shkalla/Razmera/Scale: 1:3342

Punoi/Obradio/Created:

Data/ Data/Date: 13.12.2023

Koha/ Vreme/ Time: 10:30:56

Nënshkrimi/Potpis/Signature:

Shënim/Beleška/Note:

Aprovoi/Usvojeno/Approved:  Drejtori/Direktor/Director

Nënshkrimi/Potpis/Signature:



Republika e Kosovës

Republika Kosovo-Republic of Kosovo

Qeveria - Vlada - Government

Ministria e Mjedisit, Planifikimit Hapësinor dhe Infrastrukturës / Ministarstvo Životte Sredine, Prostornog Planiranja i Infrastrukture /

Ministry of Environment, Spatial Planning and Infrastructure

AGJENCIA KADASTRALE E KOSOVËS / KATASTARSKA AGENCIJA KOSOVA / KOSOVO CADASTRAL AGENCY

CERTIFIKATË / CERTIFICATE

NJËSIA KADASTRALE / KATASTARSKA JEDINICA / CADASTRAL UNIT : P-71712029-00494-0

Numri i lëndës / Broj Predmet / Case Referent Number: 08-942/06-0086689/23
 Data dhe koha e lëshimit / Datum i vrene izdavanja / Date and time of submission: 13.12.2023 - 08:31
 Komuna / Opština / Municipality: PODUJEVË / PODUJEVO / PODUJE
 Zona kadastrale / Katastarska Zona / Cadastral Zone: Llapë I Poshtëm / Donje Ljipce / Llapë I Poshtëm
 Zyra Kadastrale Komune / Opštinska Katastarska Kancelarija / Municipal Cadastral Office: PODUJEVË / PODUJEVO / PODUJEVË

A. TË DHËNAT PËR NJËSINË KADASTRALE / PODACI O KATASTARSKOJ JEDINICI / CADASTRAL UNIT DATA

Numri i njësisë kadastrale Broj katastarske jedinice Cad. Unit. No.	Lloji i njësisë Vrsta Jedinice Unit Type	Lloji i pronës Vrsta Imovine Property Type	Zona U/R C/S U/R	Sipërfaqja Površina Area (m ²)	Përkthim Opis Description	Krijuar më daten Urađeno na dan Created On	Azhuruar Azurirano Updated
P-71712029-00494-0	PARCELË / PARCELA / PARCEL.	Pronë shoqërore / Društvena / Imovina / Socially owned Land		15929			

A.1 ADRESA E NJËSISË KADASTRALE / ADRESA KATASTARSKE JEDINICE / CADASTRAL UNIT ADDRESS

Vendi i quajtur Mesto zvano Called place	Kodi Postal Poštanski Kod Postal Code	Emri i rrugës Naziv ulice Street name	Krijuar më datën Urađeno na dan Created On	Azhuruar Azurirano Updated
LAXHIA KAQIU-BREGU				



A.2 LLOJTI I SHFRYTËZIMIT / VRSTA KORISCENJA / TYPE OF USE

Numri Broj Number	Lloji i shfrytëzimit të parcelës Vrsta koriscenja parcelë Parcel Type Of Use	Shfrytëzimi aktual i parcelës Trenutno koriscenje parcelë Parcel Current Use	Kualiteti i klasës Kvaliteti klase Quality Class	Sipërfaqja (m ²) Površina (m ²)
1	Bujqësore/Poljoprivredno/Agriculture	Kullësor/Pashnjak/pasture	Kullësor E Klasës 4/Pashnjak 4 Klase/4th Class Pasture	15929

B. PRONARI/POSEDUESI - VLASNIK/DRŽALAC - OWNER/POSSESSOR

Të drejtat Prava Rights	Emri Ime Name	Nr. personal Licen broj ID. No.	Vendbanimi Prebivalište Resident	Kodi postal Poštanski kod Postal code	Hollkësitë e adresës Pojednosti adrese Address details	Pjesa e pronës Dio imovine Share quota	Pershkrimi Opis Description	Azhuruar Ažurirano Updated
Poselelin individual / Individuilna Drzavina / Single possessor	Komuna e Podujevës	600534946	PODUEVE / PODUEVO /PODUEVE /		NUHI GASHI	1/1		



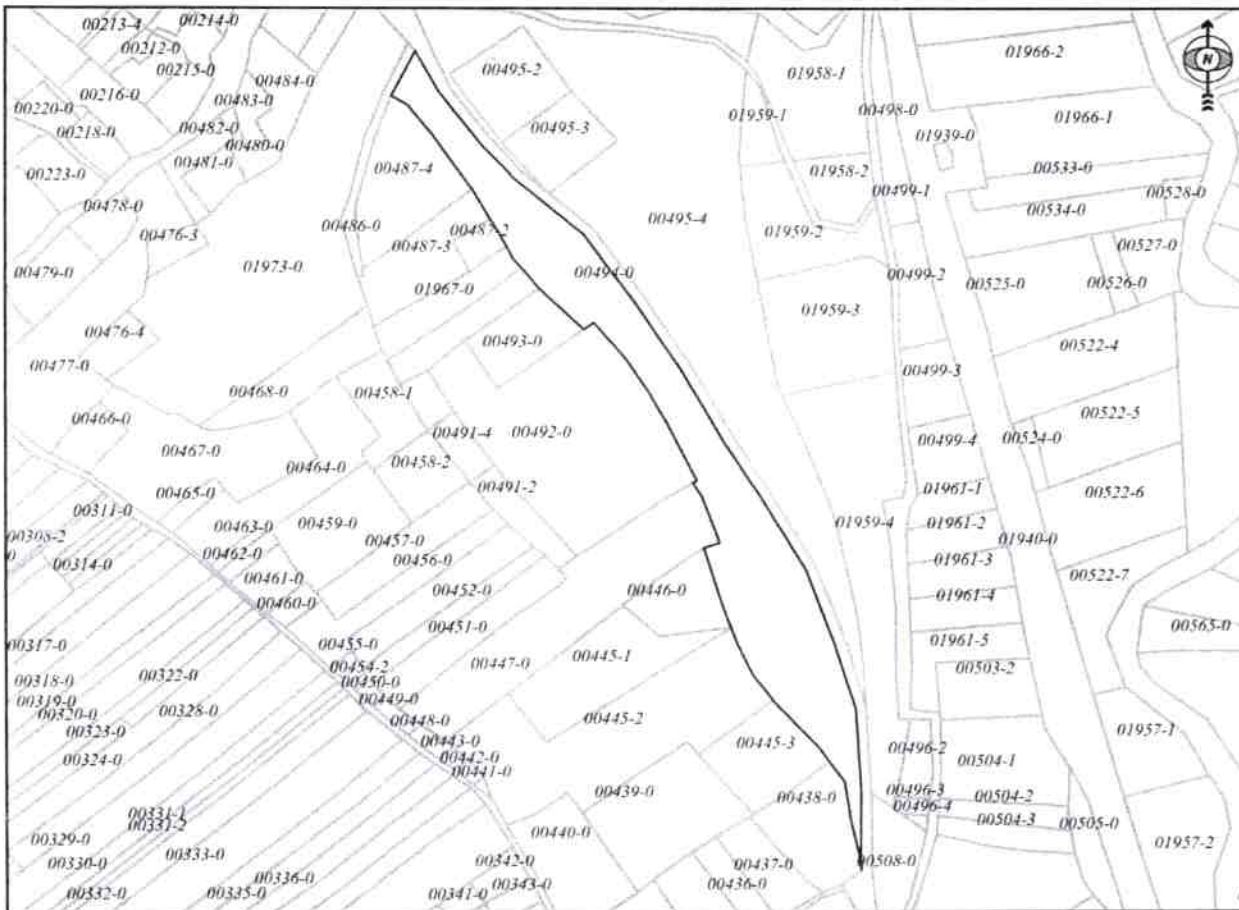
REPUBLIKA E KOSOVËS / REPUBLIKA KOSOVA / REPUBLIC OF KOSOVO
 QEVERIA E KOSOVËS / VLADA KOSOVA / GOVERNMENT OF KOSOVA
 MINISTRIA E MJEDISIT, PLANIFIKIMIT HAPËSINOR DHE INFRASTRUKTURËS
 MINISTARSTVO ŽIVOTNE SREDINE, PROSTORNOG PLANIRANJA I INFRASTRUKTURE
 MINISTRY OF ENVIRONMENT, SPATIAL PLANNING AND INFRASTRUCTURE

AGJENCIA KADASTRALE E KOSOVËS/ KATASTARSKA AGENCIJA KOSOVA/ KOSOVA CADASTRAL AGENCY

KOPJA E PLANIT / KOPIJA PLANA / COPY PLAN

Zyra Kadastrale Komunale/ Opštinska Katastarska Kancelarija /Municipal Cadastral Office : PODUJEVË
 Zona Kadastrale / Katastarska Zona / Cadastral Zone: Lupç | Poshtëm

Njësia/Jedinica/Unit	Tipi/Vrsta/Type	Sipërfaqja/Povšina/Area m ²
P-71712029-00494-0	Parcelë / Parcela / Parcel	15929



Shkalla/Razmera/Scale: 1:3862

Punoi/Obradio/Created:

Data/ Data/Date: 13.12.2023

Koha/ Vreme/ Time: 10:31:22

Nënshkrimi/Potpis/Signature:

Shënim/Beleška/Note:

[Handwritten signature]

Aprovoi/Usvojio/Approve: *[Signature]* Direktor/Director

Nënshkrimi/Potpis/Signature: *[Signature]*



Lupqa i poshtëm
202-1 S=44773m2
209-0 S=38882m2
495-4 S=23403m2
494-0 S=15929m2





Republika e Kosovës

Republika Kosova - Republic of Kosovo

Qeveria - Vlada - Government

Ministria e Mjedisit, Planifikimit Hapësinor dhe Infrastrukturës / Ministarstvo Životne Sredine, Prostornog Planiranja i Infrastrukture /

Ministry of Environment, Spatial Planning and Infrastructure

AGJENCIA KADASTRALE E KOSOVËS / KATASTARSKA AGENCIJA KOSOVA / KOSOVO CADASTRAL AGENCY

CERTIFIKATË / CERTIFIKAT / CERTIFICATE

NJËSIA KADASTRALE / KATASTARSKA JEDINICA / CADASTRAL UNIT : P-71712024-01392-0

Numri i lëndës / Broj Predmet / Case Referent Number:

08-942/06-0086689/23

Data dhe koha e tëshirimit / Datum i vrene izdavanja / Date and time of submission:

13.12.2023 - 08:31

Komuna / Opština / Municipality:

PODULJEVË / ПОДУЛЈЕВО / ПОДУЈЕВË

Zona kadastrale / Katastarska Zona / Cadastral Zone:

Dobërdo / Dohri Do / Dobërdo

Zyra kadastrale Komunale / Opštinska Katastarska Kancelarija / Municipal Cadastral Office:

PODULJEVË / ПОДУЛЈЕВО / ПОДУЈЕВË

A. TË DHËNAT PËR NJËSINË KADASTRALE / PODACI O KATASTARSKOJ JEDINICI / CADASTRAL UNIT DATA

Numri i njësies kadastrale Broj katastarske jedinice Cad. Unit. No.	Lloji i njësies Vista Jedinice Unit Type	Lloji i pronës Vista inovine Property Type	Zona U/R G/S U/R	Sipërfaqja Površina Area (m ²)	Pëshkrim Opis Description	Krijuar më datën Uradjeno na dan Created On	Azhuruar Azurirano Updated
P-71712024-01392-0	PARCELE / PARCELA / PARCEL	Pronë shoqërore / Društvena Inovina / Socially owned Land		224873			

A.1 ADRESA E NJËSISË KADASTRALE / ADRESA KATASTARSKE JEDINICE / CADASTRAL UNIT ADDRESS

Vendi i quajtur Mesto zvano Called place	Kodi Postel Poštanski Kod Postal Code	Emri i rrugës Naziv ulice Street name	Krijuar më datën Uradjeno na dan Created On	Azhuruar Azurirano Updated
BOKA-BOKA				



A.2 LLOJTI I SHFRYTËZIMIT / VRSTA KORISCENJA / TYPE OF USE

Numri Broj Number	Lloji i shfrytëzimit të parcelës Vrsta koriscenja parcelle Parcel Type Of Use	Shfrytëzimi aktual i parcelës Trenutno koriscenje parcelle Parcel Current Use	Kualiteti i klasës Kualiteti Klasse Quality Class	Sipërfaqja Poveršina (m²) Area (m²)
1	Bujqësore/Pojopritvredno/Agriculture	Kullosar/Pashnjac/posture	Kullosar E Klases 3/Pashnjak 3 Klase/3rd Class Pasture	224873

B. PRONAR/POSEDUESI - VLASNIK/DRŽALAC - OWNER/POSSESSOR

Të drejtat Prava Rights	Emri Ime Name	Nr. personal Licent broj ID. No.	Vendbanimi Prehvatiste Resident	Kodi postal Postanski kod Postal code	Hollësitë e adresës Pojednosti adrese Address details	Pjesa e prorisë Deo imovine Share quota	Pershkrimi Opis Description	Azhuruar Ažurirano Updated
Poseedina inividualni / Individualna Drzavna / Single possessor	Komuna e Podujevës	600534946	PODUEVE / PODUEVO / PODUEVE /		NUHI GASHI	1/1		



REPUBLIKA E KOSOVËS / REPUBLIKA KOSOVA / REPUBLIC OF KOSOVO

QEVERIA E KOSOVËS / VLADA KOSOVA / GOVERNMENT OF KOSOVA

MINISTRIA E MJEDISIT, PLANIFIKIMIT HAPËSINOR DHE INFRASTRUKTURËS
MINISTARSTVO ŽIVOTNE SREDINE, PROSTORNOG PLANIRANJA I INFRASTRUKTURE
MINISTRY OF ENVIRONMENT, SPATIAL PLANNING AND INFRASTRUCTURE

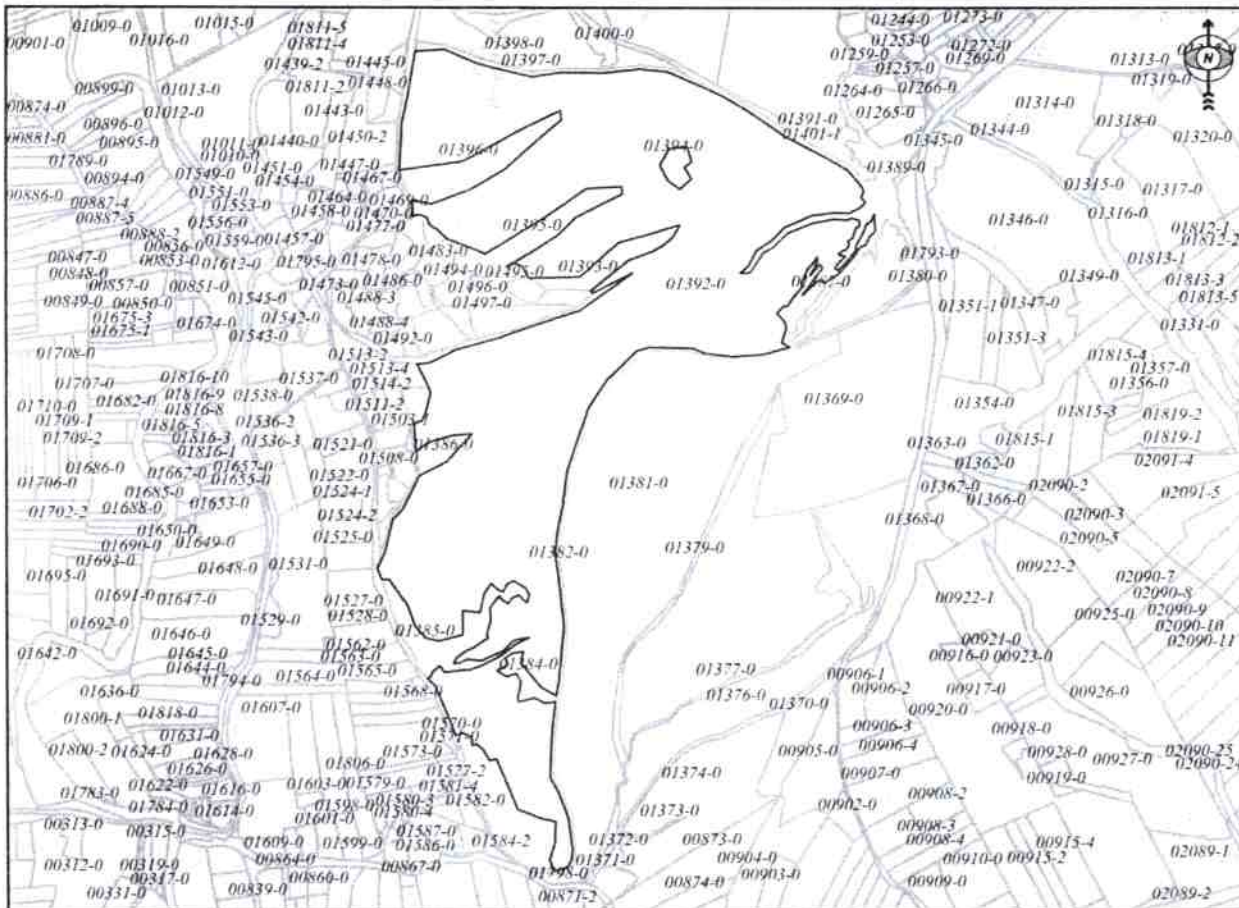
AGJENCIA KADASTRALE E KOSOVËS/ KATASTARSKA AGENCIJA KOSOVA/ KOSOVA CADASTRAL AGENCY

KOPJA E PLANIT / KOPIJA PLANA / COPY PLAN

Zyra Kadastrale Komunale/ Opštinska Katastarska Kancelarija /Municipal Cadastral Office : **PODUJEVË**

Zona Kadastrale / Katastarska Zona / Cadastral Zone: **Dobërdol**

Njësia/Jedinica/Unit	Tipi/Vrsta/Type	Sipërfaqja/Povšina/Area m ²
P-71712024-01392-0	Parcelë / Parcela / Parcel	224873



Shkalla/Razmëra/Scale: 1:8185

Punoi/Obradio/Created:

Data/ Data/Date: 13.12.2023

Koha/ Vreme/ Time: 10:34:04

Nënshkrimi/Potpis/Signature:

Shënim/Beleška/Note:

Aprovuar/Masjovio/Approved: _____

Nënshkrimi/Potpis/Signature: _____



16



Republika e Kosovës
Republika Kosovo-Republic of Kosovo
Qeveria - Vlada - Government

Ministria e Mjedisit, Planifikimit Hapësinor dhe Infrastrukturës / Ministarstvo Životne Sredine, Prostornog Planiranja i Infrastrukture /
Ministry of Environment, Spatial Planning and Infrastructure
AGJENCIA KADASTRALE E KOSOVËS / KATASTARSKA AGENCIJA KOSOVA / KOSOVO CADASTRAL AGENCY

CERTIFIKATË / CERTIFIKAT / CERTIFICATE

NJËSIA KADASTRALE / KATASTARSKA JEDINICA / CADASTRAL UNIT : P-71712024-01378-0

Numri i lëndës / Broj Predmet / Case Referent Number: 08-942/06-0086689/23
Data dhe koha e lëshimit / Datum i vreme izdavanja / Date and time of submission: 13.12.2023 - 08:32
Komuna / Opština / Municipality: PODDUJEVË / ПОДУЈЕВО / ПОДУЈЕВË
Zona kadastrale / Katastarska Zona / Cadastral Zone: Dobërdol / Добродол
Zyra Kadastrale Komunale / Opštinska Katastarska Kancelarija / Municipal Cadastral Office: PODDUJEVË / ПОДУЈЕВО / ПОДУЈЕВË

A. TË DHËNAT PËR NJËSINË KADASTRALE / PODACI O KATASTARSKOJ JEDINICI / CADASTRAL UNIT DATA

Numri i njësive kadastrale Broj katastarske jedinice Cad. Unit. No.	Lloji i njësive Vrsta jedinice Unit Type	Lloji i pronisë Vrsta inoovine Property Type	Zona U/R G/S U/R	Sipërfaqja Površina Area (m ²)	Përkrahja Opis Description	Krijuar më datën Uradjeno na dan Created On	Azhuruar Azurirano Updated
P-71712024-01378-0	PARCELË / PARCELA / PARCEL	Pronë shoqërore / Društveni Inoovina / Socially owned Land		45392			

A.1 ADRESA E NJËSISË KADASTRALE / ADRESA KATASTARSKE JEDINICE / CADASTRAL UNIT ADDRESS

Vendi i quajtur Mesto zvano Called place	Kodi Postar Poštanski kod Postal Code	Emri i rrugës Naziv ulice Street name	Krijuar më datën Uradjeno na dan Created On	Azhuruar Azurirano Updated
BOKA-BOKA				



A.2. LLOJI I SHFRYTËZIMIT / VRSTA KORSCENJA / TYPE OF USE

Numri Broj Number	Lloji i shfrytëzimit të parcelës Vrsta koriscenja parcelle Parcel Type Of Use	Shfrytëzimi aktual i parcelës Trenutno koriscenje parcelle Parcel Current Use	Kualiteti i Klasesë Kvalitet klase Quality Class	Sipërfaqja (m ²) Površina (m ²) Area (m ²)
1	Bujqësore/Polljopritvedho/Agriculture	Kulltosat/Pashnjaci/pasture	Kulltosë E Klasesë 3/Pashnjak 3 Klase/3rd Class Pasture	45392

B. PRONARI/POSEDUESI - VLASNIK/DRŽALAC - OWNER/POSSESSOR

Të drejtat Prava Rights	Emri Ime Name	Nr. personat Licni broj ID. No.	Vendbanimi Prebivaliste Resident	Kodi postar Poštanski kod Postal code	Hollësitë e adresës Početnostni adrese Address details	Pjesa e pronës Deo inovine Share quota	Pershkrimi Opis Description	Azhuruar Azurirano Updated
Poseidin individual / Individualna Drazavina / Single possessor	Komuna e Podujevës	600534946	PODUEVE / PODUEVO /PODUEVE /		NIUHI GASHI	1/1		



REPUBLIKA E KOSOVËS / REPUBLIKA KOSOVA / REPUBLIC OF KOSOVO

QEVERIA E KOSOVËS / VLADA KOSOVA / GOVERNMENT OF KOSOVA

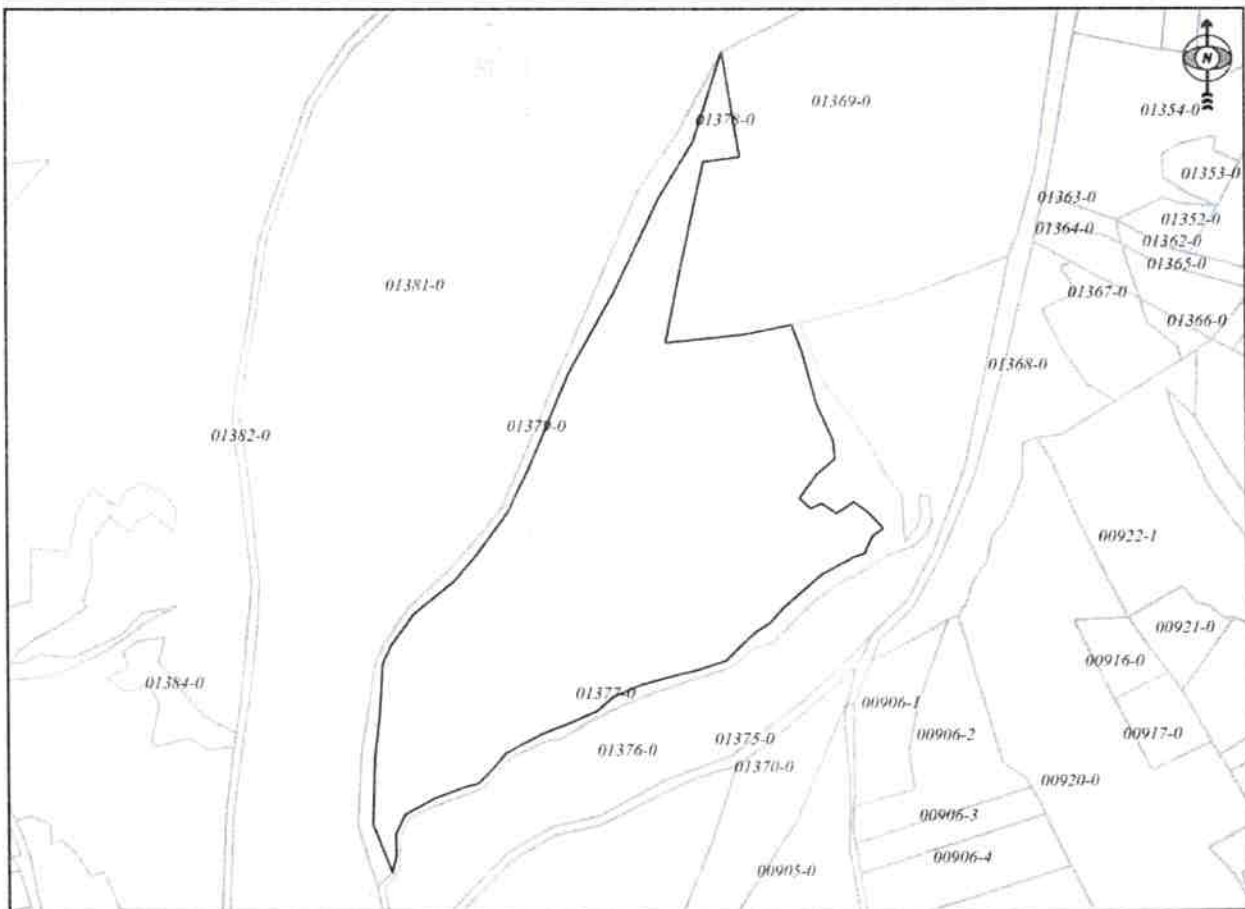
MINISTRIA E MJEDISIT, PLANIFIKIMIT HAPËSINOR DHE INFRASTRUKTURËS
MINISTARSTVO ŽIVOTNE SREDINE, PROSTORNOG PLANIRANJA I INFRASTRUKTURE
MINISTRY OF ENVIRONMENT, SPATIAL PLANNING AND INFRASTRUCTURE

AGJENCIA KADASTRALE E KOSOVËS/ KATASTARSKA AGENCIJA KOSOVA/ KOSOVA CADASTRAL AGENCY

KOPJA E PLANIT / KOPIJA PLANA / COPY PLAN

Zyra Kadastrale Komunale/ Opštinska Katastarska Kancelarija /Municipal Cadastral Office : PODUJEVË
Zona Kadastrale / Katastarska Zona / Cadastral Zone: Dobërdol

Njësia/Jedinica/Unit	Tipi/Vrsta/Type	Sipërfaqja/Povšina/Area m ²
P-71712024-01378-0	Parcelë / Parcela / Parcel	45392



Shkalla/Razmera/Scale: 1:3743

Punoi/Obradio/Created:

Data/ Data/Date: 13.12.2023

Koha/ Vreme/ Time: 10:32:34

Nënshkrimi/Potpis/Signature: _____

Shënim/Beleška/Note:

Aprovoui/Usvojig/Approved: _____

Nënshkrimi/Potpis/Signature: _____





Republika e Kosovës

Republic of Kosovo

Qeveria - Vlada - Government

Ministria e Mjedisit, Planifikimit Hapësinor dhe Infrastrukturës / Ministristvo Životte Sredine, Prostornog Planiranja i Infrastruktura /

Ministry of Environment, Spatial Planning and Infrastructure

AGJENCIA KADASTRALE E KOSOVËS / KATASTARSKA AGENCIJA KOSOVA / KOSOVO CADASTRAL AGENCY

CERTIFIKATË / CERTIFIKAT / CERTIFICATE

NJËSIA KADASTRALE / KATASTARSKA JEDINICA / CADASTRAL UNIT : P-71712024-01381-2

Numri i lëndës / Broj Predmet / Case Referent Number:

08-942/06-0086689/23

Data dhe koha e kështimit / Datum i vrene izdavanja / Date and time of submission:

13.12.2023 - 08:32

Komuna / Opština / Municipality:

PODULJEVË / PODULJEVO / PODULJEVË

Zona kadastrale / Katastarska Zona / Cadastral Zone:

Dobërdoel / Dobri Do / Dobërdoel

Zyra Kadastrale Komunale / Opštinska Katastarska Kancelarija / Municipal Cadastral Office:

PODULJEVË / PODULJEVO / PODULJEVË

A. TË DHËNAT PËR NJËSINË KADASTRALE / PODACI O KATASTARSKOJ JEDINICI / CADASTRAL UNIT DATA

Numri i njësisë kadastrale Broj katastarske jedinice Cad. Unit. No.	Lloji i njësisë Vrsta Jedinice Unit Type	Lloji i pronësisë Vrsta Inovine Property Type	Zona U/R GIS U/R	Sipërfaqja Površina Area (m²)	Pëshkrim Opis Description	Krijuar më datën Uradjeno na dan Created On	Azhuruar Azurirano Updated
P-71712024-01381-2	PARCELË / PARCELA / PARCEL.	Pronë shoqërore / Društvena / Inovina / Socially owned Land		2883			

A.1 ADRESA E NJËSISË KADASTRALE / ADRESA KATASTARSKE JEDINICE / CADASTRAL UNIT ADDRESS

Vendi i quajtur Mesto zvano Called place	Kodi Postar Poštanski Kod Postal Code	Emri i rrugës Naziv ulice Street name	Krijuar më datën Uradjeno na dan Created On	Azhuruar Azurirano Updated
BOKA-BOKA				



A.2 LLOJII I SHFRYTËZIMIT / VRSTA KORISCENJIA / TYPE OF USE

Numri Broj Number	Lloji i shfrytëzimit të parcelës Vrsta koriscenja parcelle Parcel Type Of Use	Shfrytëzimi aktual i parcelës Trenutno koriscenje parcelle Parcel Current Use	Kualiteti i klasës Kualiteti Klasse Quality Class	Sipërfaqja (m ²) Površina (m ²) Area
1	Bujqësore/Poljoprivredno/Agriculture	Arat/Njwe/Arable	Arë E Klasës 7/Njiva 7 Klasse/7th Class Arable Land	2883

B. PRONARI/POSEDUESI - VLASNIK/DRŽALAC - OWNER/POSSESSOR

Te drejtat Prava Rights	Emri Ime Name	Nr. personal Lidni broj ID. No.	Vendbanimi Prebivaliste Resident	Kodi postal Poštanski kod Postal code	Hollësitë e adresës Pojedinosti adrese Address details	Pjesa e pronës Dio inovine Share quota	Pershkrimi Opis Description	Azhuruar Ažurirano Updated
Posëdim individual / Individualna Druzvina / Single possessor	Komuna e Podujevës	600534946	PODUEVE / RODUEVO /PODUEVE /		NUHI GASPIH	1/1		



Republika e Kosovës
 Republika Kosovo-Republic of Kosovo
 Qeveria - Vlada - Government

Ministria e Mjedisit, Planifikimit Hapësinor dhe Infrazstrukturës / Ministarstvo Životne Sredine, Prostornog Planiranja i Infrazstrukture /
 Ministry of Environment, Spatial Planning and Infrastructure
 AGJENCIA KADASTRALE E KOSOVËS / KATASTARSKA AGENCIJA KOSOVA / KOSOVO CADASTRAL AGENCY

CERTIFIKATË / CERTIFIKAT / CERTIFICATE

NJËSIA KADASTRALE / KATASTARSKA JEDINICA / CADASTRAL UNIT : P-71712024-01381-1

Numri i lëndës / Broj Predmet / Case Referent Number: 08-942/06-0086689/23
 Data dhe koha e lëshimit / Datum i vreme izdavanja / Date and time of submission: 13.12.2023 - 08:33
 Komuna / Opština / Municipality: PODUJEVË / ПОДУЈЕВО / ПОДУЈЕВË
 Zona kadastrale / Katastarska Zona / Cadastal Zone: Dobërdol / Добри До / Добредол
 Zyra Kadastrale Komunale / Opštinska Katastarska Kancelarija / Municipal Cadastal Office: PODUJEVË / ПОДУЈЕВО / ПОДУЈЕВË

A. TË DHËNAT PËR NJËSINË KADASTRALE / PODACI O KATASTARSKOJ JEDINICI / CADASTRAL UNIT DATA

Numri i njësise kadastrale Broj katastarske jedinice Cad. Unit. No.	Lloji i njësise Vrsta Jedinice Unit Type	Lloji i pronës Vrsta Imovine Property Type	Zona U/R G/S U/R	Sipërfaqja Površina Area (m ²)	Përkrahim Opis Description	Krijuar më datën Urađeno na dan Created On	Azhuruar Ažurirano Updated
P-71712024-01381-1	PARCELE / PARCELA / PARCEL	Pronë shoqërore / Društvena Imovina / Socially owned Land		81036			

A.1 ADRESA E NJËSISË KADASTRALE / ADRESA KATASTARSKE JEDINICE / CADASTRAL UNIT ADDRESS

Vendi i quajtur Mesto zvano Called place	Kodi Postal Poštanski Kod Postal Code	Emri i rrugës Naziv ulice Street name	Krijuar më datën Urađeno na dan Created On	Azhuruar Ažurirano Updated
BOKA-BOKA				



A.2 LLOJII I SHFRYTËZIMIT / VRSTA KORISCENJA / TYPE OF USE

Numri Broj Number	Lloji i shfrytëzimit të parcelës Vrsta koriscenja parcele Parcel Type Of Use	Shfrytëzimi aktual i parcelës Trenutno koriscenje parcele Parcel Current Use	Kualiteti i Klases Kualitet Klase Quality Class	Sipërfaqja (m ²) Površina (m ²) Area
1	Bujqësore/Pojtoprivredho/Agriculture	Kullosar/Pasnjac/pasture	Kullosë E Klases 3/Pasnjak 3 Klase/3rd Class Pasture	81036

B. PRONARË/POSEDUESI - VLASNIK/DRŽALAC - OWNER/POSSESSOR

Te drejtat Prava Rights	Emri Ime Name	Nr. personat Licent broj ID. No.	Vendbanimi Prehivaliste Resident	Kodi postar Postanski kod Postal code	Hollësitë e adresës Pojednosti adrese Address details	Pjesa e pronës Deo inovine Share quota	Pershkrimi Opis Description	Azhuruar Azurirano Updated
Poseditar individual / Individualna Drazvina / Single possessor	Komuna e Podujevës	600534946	PODUEVE / PODUEVO / PODJEVE /		NUJH GASHI	1/1		



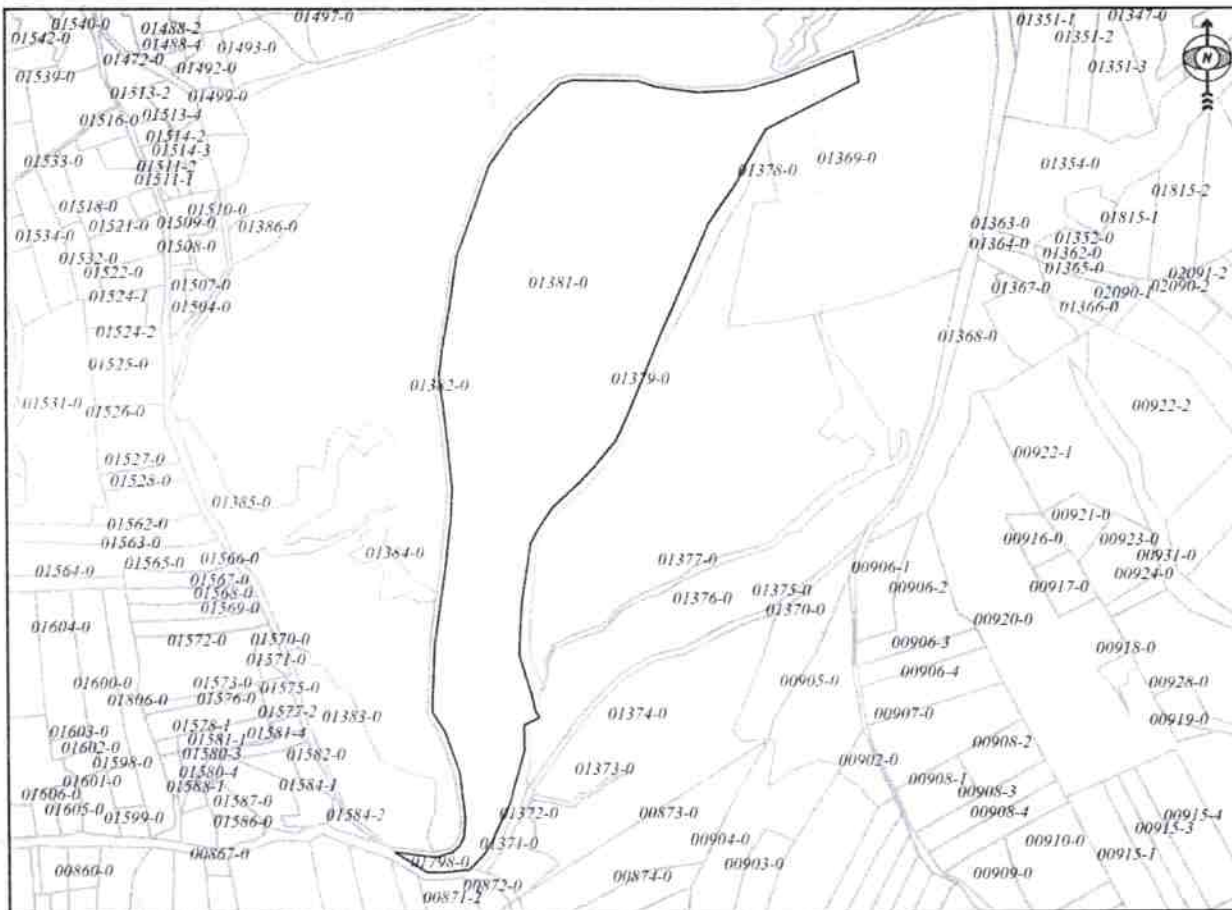
REPUBLIKA E KOSOVËS / REPUBLIKA KOSOVA / REPUBLIC OF KOSOVO
 QEVERIA E KOSOVËS / VLADA KOSOVA / GOVERNMENT OF KOSOVA
 MINISTERIA E MJEDISIT, PLANIFIKIMIT HAPËSINOR DHE INFRASTRUKTURËS
 MINISTARSTVO ŽIVOTNE SREDINE, PROSTORNOG PLANIRANJA I INFRASTRUKTURE
 MINISTRY OF ENVIRONMENT, SPATIAL PLANNING AND INFRASTRUCTURE

AGJENCIA KADASTRALE E KOSOVËS/ KATASTARSKA AGENCIJA KOSOVA/ KOSOVA CADASTRAL AGENCY

KOPJA E PLANIT / KOPIJA PLANA / COPY PLAN

Zyra Kadastrale Komonale/ Opštinska Katastarska Kancelarija /Municipal Cadastral Office : PODUJEVË
 Zona Kadastrale / Katastarska Zona / Cadastral Zone: Dobërdol

Njësia/Jedinica/Unit	Tipi/Vrsta/Type	Sipërfaqja/Povšina/Area m ²
P-71712024-01381-0		



Shkalla/Razmera/Scale: 1:5517

Punoi/Obradio/Created:

Data/ Data/Date: 13.12.2023

Koha/ Vreme/ Time: 10:33:04

Nënshkrimi/Potpis/Signature:

Mu

Shënim/Beleška/Note:

ne mungese te planeve origjinale kopja e planit nuk perputhet me certifikaten e pronesisë.

Aprovoi/Usvojio/Approved: *Mu* Drejtori/Direktor/Director

Nënshkrimi/Potpis/Signature:



Dobërdol 



Parcelat
1392-0 S=224873m²
1378-0 S=45392m²
1381-1,2 S=83919m²



Republika e Kosovës
 Republika Kosovo-Republic of Kosovo
 Qeveria - Vlada - Government
Ministria e Mjedisit, Planifikimit Hapësinor dhe Infrastrukturës / Ministarstvo Životne Sredine, Prostornog Planiranja i Infrastrukture /
Ministry of Environment, Spatial Planning and Infrastructure
 AGENCIA KADASTRALE E KOSOVËS / KATASTARSKA AGENCIJA KOSOVA / KOSOVO CADASTRAL AGENCY

CERTIFIKATË / CERTIFIKAT / CERTIFICATE

NJËSIA KADASTRALE / KATASTARSKA JEDINICA / CADASTRAL UNIT : P-71712025-00336-0

Numri i lëndës / Broj Predmet / Case Referent Number: **08-942/06-0086689/23**
 Data dhe koha e lëshimit / Datum i vrene izdavanja / Date and time of submission: **13.12.2023 - 08:33**
 Komuna / Opština / Municipality: **PODULJEVË / ПОДУЛЈЕВО / ПОДУЛЈЕ**
 Zona kadastrale / Katastarska Zona / Cadastrol Zone: **Dobratin / Dobroiti / Dobrain**
 Zyra Kadastrale Komunale / Opštinska Katastarska Kancelarija / Municipal Cadastrol Office: **PODULJEVË / ПОДУЛЈЕВО / ПОДУЛЈЕ**

A. TË DHËNAT PËR NJËSINË KADASTRALE / PODACI O KATASTARSKOJ JEDINICI / CADASTRAL UNIT DATA

Numri i njësise kadastrale Broj katastarske jedinice Cad. Unit. No.	Lloji i njësise Vrsta jedinice Unit Type	Lloji i pronis Vrsta imovine Property Type	Zona U/R GIS U/R	Sipërfaqja Površina Area (m²)	Pershkrim Opis Description	Krijuar më datën Uradjeno na dan Created On	Azhuruar Azurirano Updated
P-71712025-00336-0	PARCELË / PARCELA / PARCEL.	Pronë shoqërore / Društvena / Imovina / Socially owned Land		29425			

A.1 ADRESA E NJËSISË KADASTRALE / ADRESA KATASTARSKE JEDINICE / CADASTRAL UNIT ADDRESS

Vendi i quajtur Mesto zvano Called place	Kodi Postal Poštanski Kod Postal Code	Emri i rrugës Naziv ulice Street name	Krijuar më datën Uradjeno na dan Created On	Azhuruar Azurirano Updated
NAZUJER-NAZUJER				



A.2 LLOJII SHFRYTËZIMIT / VRSTA KORISCENJA / TYPE OF USE

Numri Broj Number	Lloji i shfrytëzimit të parcelës Vrsta koriscenja parcelë Parcel Type Of Use	Shfrytëzimi aktual i parcelës Trenutno koriscenje parcelë Parcel Current Use	Kualiteti i klasës Kvaliteti Klasse Quality Class	Sipërfaqja (m ²) Površina (m ²) Area
1	Bujësi/Poljoprivreda/Agriculture	Arat/Njive/Arable	Are E Klases 6/Njiva 6 Klase/6th Class Arable Land	29425

B. PRONARI/POSEDUESI - VLASNIK/DRŽALAC - OWNER/POSSESSOR

Te drejtat Prava Rights	Emri Ime Name	Nr. personal Licen broj ID. No.	Vendbanimi Prebivaliste Resident	Kodi postar Postanski kod Postal code	Hollësitë e adresës Početnost adrese Address details	Pjesa e pronës Dio imovine Share quota	Pershkrimi Opis Description	Azhurnuar Ažurirano Updated
Poseidim individual / Individualna Drzavina / Single possessor	Komuna e Podujevës	600534946	PODUEVE / RODUEVO / PODUEVE /		NUHI GASHI	1/1		



REPUBLIKA E KOSOVËS / REPUBLIKA KOSOVA / REPUBLIC OF KOSOVO
QEVERIA E KOSOVËS / VLADA KOSOVA / GOVERNMENT OF KOSOVA
MINISTRIA E MJEDISIT, PLANIFIKIMIT HAPËSINOR DHE INFRASTRUKTURËS
MINISTARSTVO ŽIVOTNE SREDINE, PROSTORNOG PLANIRANJA I INFRASTRUKTURE
MINISTRY OF ENVIRONMENT, SPATIAL PLANNING AND INFRASTRUCTURE

AGJENCIA KADASTRALE E KOSOVËS/ KATASTARSKA AGENCIJA KOSOVA/ KOSOVA CADASTRAL AGENCY

KOPJA E PLANIT / KOPIJA PLANA / COPY PLAN

Zyra Kadastrale Komunale/ Opštinska Katastarska Kancelarija /Municipal Cadastral Office : PODUJEVË

Zona Kadastrale / Katastarska Zona / Cadastral Zone: Dobratin

Njësia/Jedinica/Unit	Tipi/Vrsta/Type	Sipërfaqja/Povšina/Area m ²
P-71712025-00336-0	Parcelë / Parcela / Parcel	29425



Shkalla/Razmera/Scale: 1:1660

Punoi/Obradio/Created:

Data/ Data/Date: 13.12.2023

Koha/ Vreme/ Time: 10:27:13

Nënshkrimi/Potpis/Signature:

Shënim/Beleška/Note:

Aprovo/Usvojeno/Approved: Drejtori/Direktor/Director

Nënshkrimi/Potpis/Signature:





Republika e Kosovës

Republica Kosovo-Republic of Kosovo

Qeveria - Vlada - Government

Ministria e Mjekësisë, Planifikimit Hapësinor dhe Infrastrukturës / Ministarstvo Zdravne Sredine, Prostornog Planiranja i Infrastrukture /

Ministry of Environment, Spatial Planning and Infrastructure

AGJENCIA KADASTRALE E KOSOVËS / KATASTARSKA AGENCIJA KOSOVA / KOSOVO CADASTRAL AGENCY

CERTIFIKATË / CERTIFIKAT / CERTIFICATE

NJËSIA KADASTRALE / KATASTARSKA JEDINICA / CADASTRAL UNIT : P-71712025-00337-1

Numri i lëndës / Broj Predmet / Case Referent Number:

08-942/06-0086689/23

Data dhe koha e lëshimit / Datum i vrene izdavanja / Date and time of submission:

13.12.2023 - 08:34

Komuna / Opština / Municipality:

PODULJEVË / PODULJEVO / PODULJEVË

Zona kadastrale / Katastarska Zona / Cadastral Zone:

Dobratin / Dobrothin / Dobratin

Zyra kadastrale Komune / Opštinska Katastarska Kancelarija / Municipal Cadastral Office:

PODULJEVË / PODULJEVO / PODULJEVË

A. TË DHËNAT PËR NJËSINË KADASTRALE / PODACI O KATASTARSKOJ JEDINICI / CADASTRAL UNIT DATA

Numri i njësise kadastrale Broj katastarske jedinice Cad. Unit. No.	Lloji i njësise Vrsta Jedinice Unit. Type	Lloji i pronësisë Vrsta imovine Property Type	Zona U/R G/S U/R	Sipërfaqja Površina Area (m ²)	Përshkrim Opis Description	Krijuar më datën Uradjeno na dan Created On	Azhuruar Ažurirano Updated
P-71712025-00337-1	PARCELË / PARCELA / PARCEL	Pronë shoqërore / Društvena Imovina / Socially owned Land		136453			

A.1 ADRESA E NJËSISË KADASTRALE / ADRESA KATASTARSKE JEDINICE / CADASTRAL UNIT ADDRESS

Vendi i quajtur Mesto zvano Called place	Kodi Postal Poštanski Kod Postal Code	Emri i rrugës Naziv ulice Street name	Krijuar më datën Uradjeno na dan Created On	Azhuruar Ažurirano Updated
NAZUER-NAZUER				



A.2 LLOJI I SHFRYTËZIMIT / VRSTA KORISCENJA / TYPE OF USE

Numri Broj Number	Lloji i shfrytëzimit të parcelës Vrsta koriscenja parcelle Parcel Type Of Use	Shfrytëzimi aktual i parcelës Trenutno koriscenje parcelle Parcel Current Use	Kualiteti i Klasesë Kvaliteti Klasse Quality Class	Sipërfaqja Površina Area (m ²) (m ²)
1	Bujqësori/Poljoprivredno/Agriculture	Aral/Njive/Arable	Ara E Klasesë 6/Njiva 6 Klase/6th Class Arable Land	136453

B. PRONARI/POSEDUESI - VLASNIK/DRŽALAC - OWNER/POSSESSOR

Të drejtat Prava Rights	Emri Ime Name	Nr. personal Licent broj ID. No.	Vendbanimi Prebivaliste Resident	Kodi postial Postanski kod Postal code	Hollësitë e adresës Pojedinosti adrese Address details	Pjesa e pronës Deo inovine Share quota	Pershkrimi Opis Description	Azhuruar Azurirano Updated
Posestimi individual / Indivudunha Drzavna / Single possessor	Komuna e Podujevës	600534946	PODUEVE / PODUEVO / PODJEVE /		NUHI GASHI	1/1		

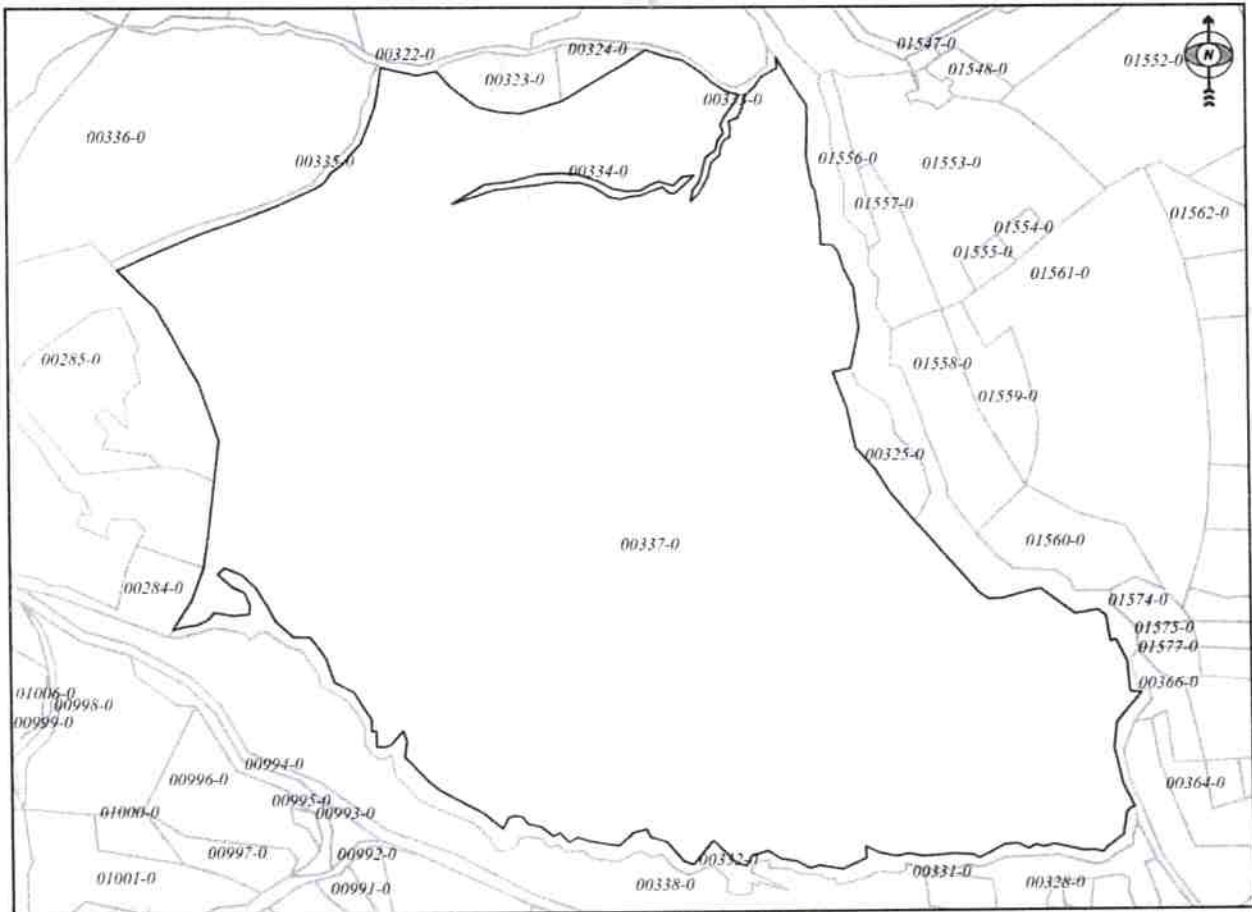


REPUBLIKA E KOSOVËS / REPUBLIKA KOSOVA / REPUBLIC OF KOSOVO
 QEVERIA E KOSOVËS / VLADA KOSOVA / GOVERNMENT OF KOSOVA
 MINISTERIA E MJEDISIT, PLANIFIKIMIT HAPËSINOR DHE INFRASTRUKTURËS
 MINISTARSTVO ŽIVOTNE SREDINE, PROSTORNOG PLANIRANJA I INFRASTRUKTURE
 MINISTRY OF ENVIRONMENT, SPATIAL PLANNING AND INFRASTRUCTURE

AGJENCIA KADASTRALE E KOSOVËS/ KATASTARSKA AGENCIJA KOSOVA/ KOSOVA CADASTRAL AGENCY
KOPJA E PLANIT / KOPIJA PLANA / COPY PLAN

Zyra Kadastrale Komunale/ Opštinska Katastarska Kancelarija /Municipal Cadastral Office : **PODUJEVË**
 Zona Kadastrale / Katastarska Zona / Cadastral Zone: Dobratin

Njësia/Jedinica/Unit	Tipi/Vrsta/Type	Sipërfaqja/Povšina/Area m ²
P-71712025-00337-0		



Shkalla/Razmera/Scale: 1:4544

Punoi/Obradio/Created:

Data/ Data/Date: 13.12.2023

Koha/ Vreme/ Time: 10:28:07

Nënshkrimi/Potpis/Signature: 

Shënim/Beleška/Note:

ne mungese te planeve origjinale kopja e planit nuk perputhet me certifikaten e pronesise.

Aprovoi/Usvojto/Approved:  Drejtori/Direktor/Director

Nënshkrimi/Potpis/Signature: 





Republika e Kosovës

Republika Kosovo-Republic of Kosovo

Qeveria - Vlada - Government

Ministria e Mjedisit, Planifikimit Hapësinor dhe Infrastrukturës / Ministarstvo Životte Sredine, Prostornog Planiranja i Infrastrukture /

Ministry of Environment, Spatial Planning and Infrastructure

AGJENCIA KADASTRALE E KOSOVËS / KATASTARSKA AGENCIJA KOSOVA / KOSOVO CADASTRAL AGENCY

CERTIFIKATË / CERTIFIKAT / CERTIFICATE

NJËSIA KADASTRALE / KATASTARSKA JEDINICA / CADASTRAL UNIT : P-71712025-00337-2

Numri i lëndës / Broj Predmet / Case Referent Number:

08-942/06-0086689/23

Data dhe koha e lëshimit / Datum i vrene izdavanja / Date and time of submission:

13.12.2023 - 08:34

Komuna / Opština / Municipality:

PODULJEVË / ПОДУЈЕВО / ПОДУЈЕВË

Zona Kadastrale / Katastarska Zona / Cadastral Zone:

Dobrotin / Добротин / Dobrotin

Zyra Kadastrale Komune / Opštinska Katastarska Kancelarija / Municipal Cadastral Office:

PODULJEVË / ПОДУЈЕВО / ПОДУЈЕВË

A. TË DHËNAT PËR NJËSINË KADASTRALE / PODACI O KATASTARSKOJ JEDINICI / CADASTRAL UNIT DATA

Numri i njësisë kadastrale Broj katastarske jedinice Cad. Unit. No.	Lloji i njësisë Vrsta Jedinice Unit Type	Lloji i pronës Vrsta Imovine Property Type	Zona U/R G/S U/R	Sipërfaqja Površina Area (m ²)	Përshkrim Opis Description	Krijuar më datën Uradjeno na dan Created On	Azhuruar Ažurirano Updated
P-71712025-00337-2	PARCELË / PARCELA / PARCEL	Pronë shoqërore / Društvena Imovina / Socially owned Land		100677			

A.1 ADRESA E NJËSISË KADASTRALE / ADRESA KATASTARSKE JEDINICE /CADASTRAL UNIT ADDRESS

Vendi i quajtur Mesto zvano Called place	Kodi Postal Poštanski Kod Postal Code	Emri i rrugës Naziv ulice Street name	Krijuar më datën Uradjeno na dan Created On	Azhuruar Ažurirano Updated
NAZUER-NAZUER				



A.2 LLOJI I SHFRYTËZIMIT / VRSTA KORISCENJA / TYPE OF USE

Numri Broj Number	Lloji i shfrytëzimit të parcelës Vrsta korisçenja parcelë Parcel Type Of Use	Shfrytëzimi aktual i parcelës Trenutno korisçenje parcelë Parcel Current Use	Kualiteti i klasës Kvaliteti Klasse Quality Class	Sipërfaqja (m ²) Površina (m ²) Area (m ²)
1	Bujqësore/Polljoqinveçim/Agriculture	Kullosat/Pashnjat/pasture	Kullosë E Klasës 4/Pashnjak 4 Klasse/4th Class Pasture	100677

B. PRONARI/POSEDUESI - VLASNIK/DRŽALAC - OWNER/POSSESSOR

Të drejtat Prava Rights	Emri Ime Name	Nr. personal Licent broj ID. No.	Vendbanimi Prethvaliste Resident	Kodi posttal Postanski kod Postal code	Hollësitë e adresës Pojednosti adrese Address details	Pjesa e pronës Deo inovine Share quota	Pershkërimi Opis Description	Azhuruar Azurirano Updated
Poseçdin individual / Individualna Drzavina / Single possessor	Komuna e Podujevës	600534946	PODUEVË / PODUEVO / PODJEVE /		NIJHI GASHI	1/1		



Republika e Kosovës

Republika Kosovo-Republic of Kosovo

Qeveria - Vlada - Government

Ministria e Mjedisit, Planifikimit Hapësinor dhe Infrastrukturës / Ministarstvo Životne Sredine, Prostornog Planiranja i Infrastrukture /

Ministry of Environment, Spatial Planning and Infrastructure

AGJENCIA KADASTRALE E KOSOVËS / KATASTARSKA AGENCIJA KOSOVA / KOSOVO CADASTRAL AGENCY

CERTIFIKATË / CERTIFIKAT / CERTIFICATE

NJËSIA KADASTRALE / KATASTARSKA JEDINICA / CADASTRAL UNIT : P-71712025-00297-0

Numri i lëndës / Broj Predmet / Case Referent Number:

08-942/06-0086689/23

Data dhe koha e lëshimit / Datum i vreme izdavanja / Date and time of submission:

13.12.2023 - 08:35

Komuna / Opština / Municipality:

PODUJEVË / ПОДУЈЕВО / ПОДУЈЕВË

Zona kadastrale / Katastarska Zona / Cadastral Zone:

Dobritin / Dobroin / Dobritin

Zyra Kadastrale Komunale / Opštinska Katastarska Kancelarija / Municipal Cadastral Office:

PODUJEVË / ПОДУЈЕВО / ПОДУЈЕВË

A. TË DHËNAT PËR NJËSINË KADASTRALE / PODACI O KATASTARSKOJ JEDINICI / CADASTRAL UNIT DATA

Numri i njësisë kadastrale Broj katastarske jedinice Cad. Unit. No.	Lloji i njësisë Vrsta Jedinice Unit Type	Lloji i pronës Vrsta imovine Property Type	Zona U/R C/S U/R	Sipërfaqja Površina Area (m ²)	Përshkrim Opis Description	Krijuar më datën Urađeno na dan Created On	Azhuruar Azurirano Updated
P-71712025-00297-0	PARCELË / PARCELA / PARCEL	Pronë shoqërore / Društvčna Imovina / Socially owned Land		22834			

A.1 ADRESA E NJËSISË KADASTRALE / ADRESA KATASTARSKE JEDINICE / CADASTRAL UNIT ADDRESS

Vendi i quajtur Mesto zvano Called place	Kodi Postal Poštanski Kod Postal Code	Emri i rrugës Naziv ulice Street name	Krijuar më datën Urađeno na dan Created On	Azhuruar Azurirano Updated
NAZUJER-NAZUJER				



A.2 LLOJII I SHRYTËZIMIT / VRSTA KORISCENJIA / TYPE OF USE

Numri Broj Number	Lloji i shrytëzimit të parcelës Vrsta koriscenja parcelle Parcel Type Of Use	Shrytëzimi aktual i parcelës Trenuto koriscenje parcelle Parcel Current Use	Kualiteti i klasës Kualiteti i klasës Quality Class	Sipërfaqja Površina Area (m ²)
1	Bujqësore/Poljoprivredno/Agriculture	Kullosar/Pashnjaci/pasture	Kullosë E Klasës 4/Pashnjak 4 Klasse/4th Class Pasture	22834

B. PRONARI/POSEDUESI - VLASNIK/DRŽALAC - OWNER/POSSESSOR

TE drejtat Prava Rights	Emri Ime Name	Nr. personal Licen broj ID. No.	Vendbanimi Prebivaliste Resident	Kodi postar Poštanski kod Postal code	Hollësitë e adresës Tojednosti adrese Address details	Pjesa e pronës Dio imovine Share quota	Pershkrimi Opis Description	Azhuruar Azurirano Updated
Poseidim individual / Individualna Drazvina / Single possessor	Komuna e Podujevës	600534946	PODUEVË / PODUEVO / PODUEVË /		NDHI GASHI	1/1		

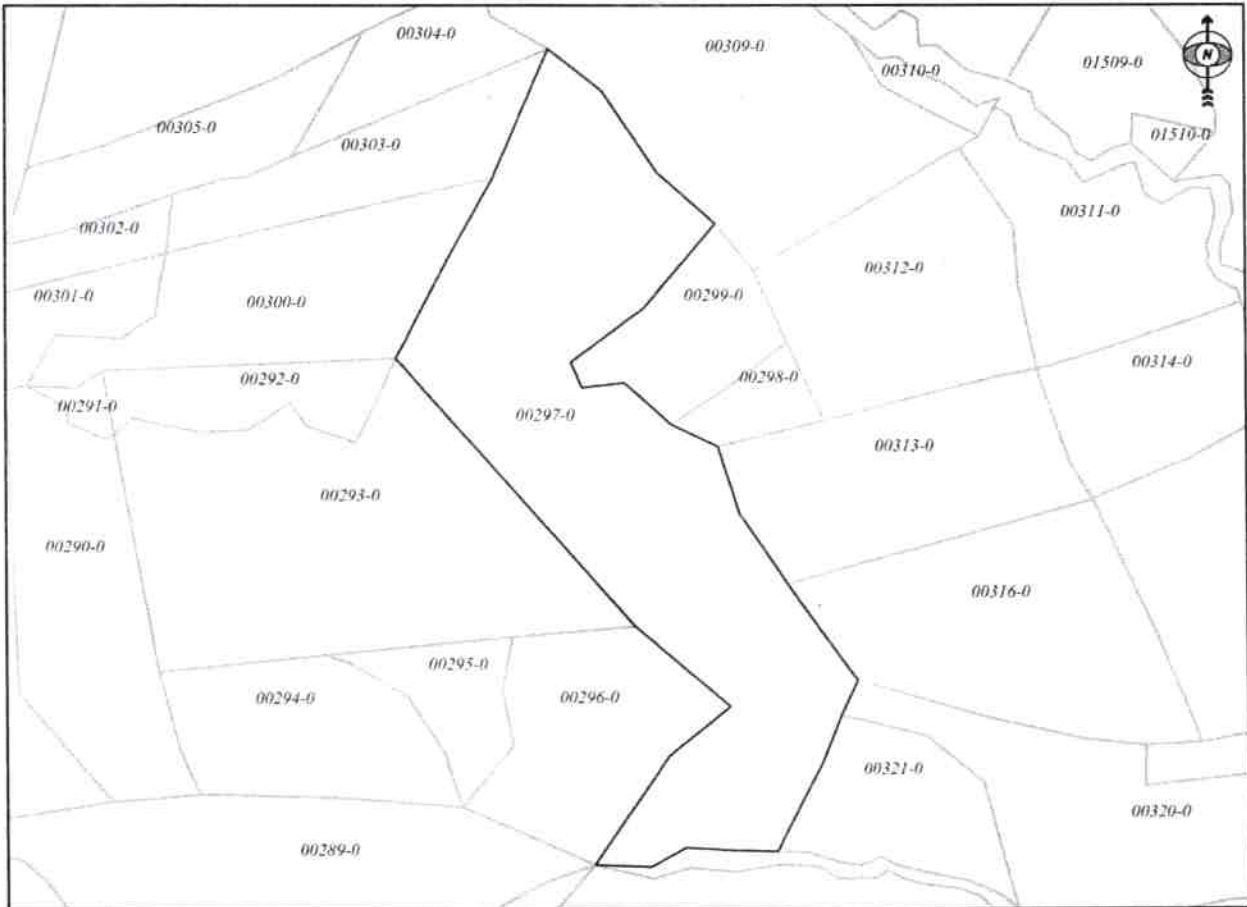


REPUBLIKA E KOSOVËS / REPUBLIKA KOSOVA / REPUBLIC OF KOSOVO
QEVERIA E KOSOVËS / VLADA KOSOVA / GOVERNMENT OF KOSOVA
MINISTRIA E MJEDISIT, PLANIFIKIMIT HAPËSINOR DHE INFRASTRUKTURËS
MINISTARSTVO ŽIVOTNE SREDINE, PROSTORNOG PLANIRANJA I INFRASTRUKTURE
MINISTRY OF ENVIRONMENT, SPATIAL PLANNING AND INFRASTRUCTURE

AGJENCIA KADASTRALE E KOSOVËS/ KATASTARSKA AGENCIJA KOSOVA/ KOSOVA CADASTRAL AGENCY
KOPJA E PLANIT / KOPIJA PLANA / COPY PLAN

Zyra Kadastrale Komunale/ Opštinska Katastarska Kancelarija /Municipal Cadastral Office : **PODUJEVË**
Zona Kadastrale / Katastarska Zona / Cadastral Zone: Dobratin

Njësia/Jedinica/Unit	Tipi/Vrsta/Type	Sipërfaqja/Povšina/Area m ²
P-71712025-00297-0	Parcelë / Parcela / Parcel	22834




Shkalla/Razmera/Scale: 1:2629

Punoi/Obradio/Created:

Data/ Data/Date: 13.12.2023

Koha/ Vreme/ Time: 10:28:34

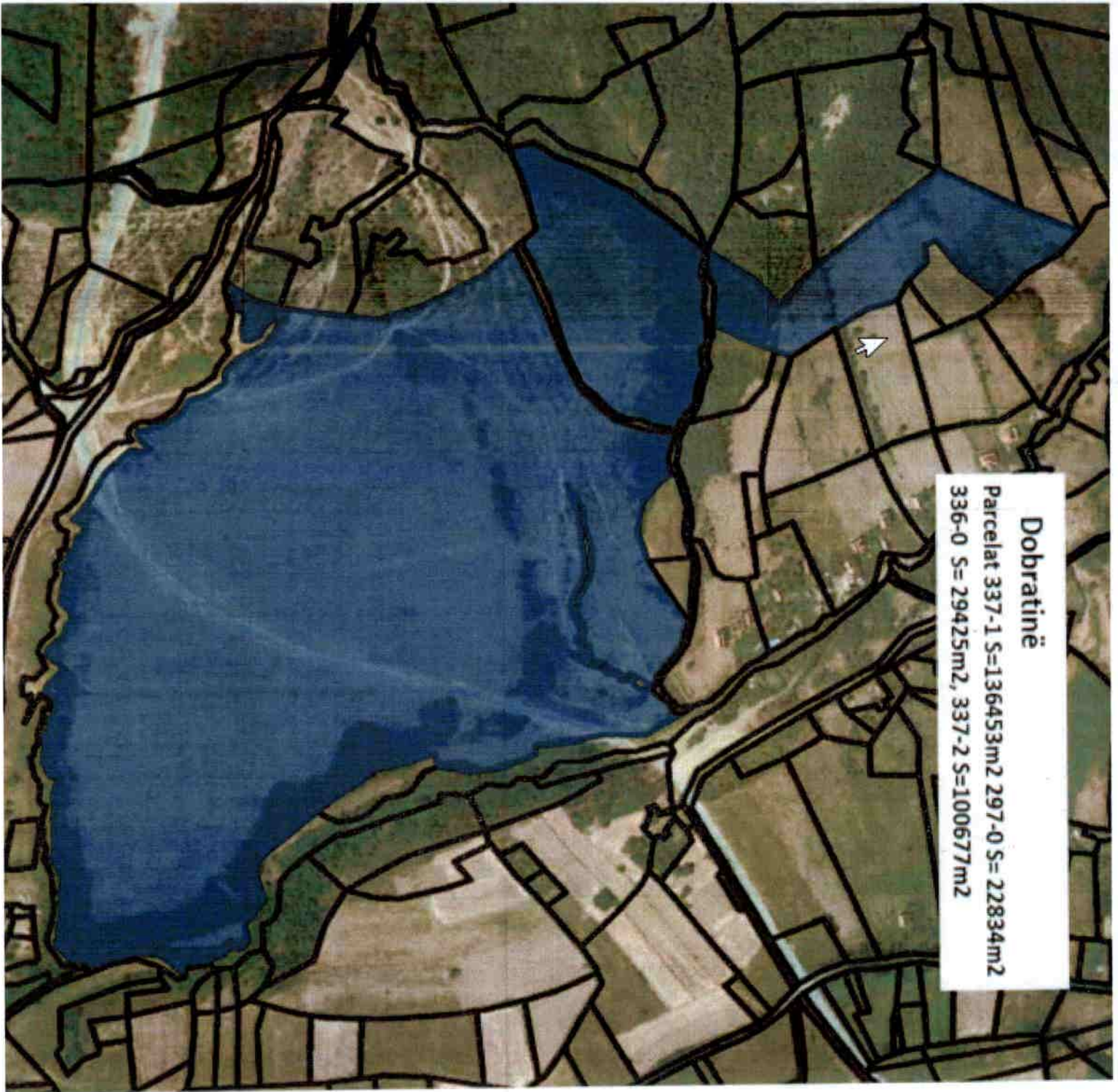
Nënshkrimi/Potpis/Signature: 

Shënim/Beleška/Note:

Aprovoi/Usvojë/Approved:  Drejtori/Direktor/Director

Nënshkrimi/Potpis/Signature: 





Dobratine

Parcelat 337-1 S=136453m² 297-0 S= 22834m²
336-0 S= 29425m², 337-2 S=100677m²



Republika e Kosovës

Republika Kosovo - Republic of Kosovo

Qeveria - Vlada - Government

Ministria e Mjedisit, Planifikimit Hapësinor dhe Infrastrukturës / Ministarstvo Životne Sredine, Prostornog Planiranja i Infrastrukture /

Ministry of Environment, Spatial Planning and Infrastructure

AGJENCIA KADASTRALE E KOSOVËS / KATASTARSKA AGENCIJA KOSOVA / KOSOVO CADASTRAL AGENCY

CERTIFIKATË / CERTIFIKAT / CERTIFICATE

NJËSIA KADASTRALE / KATASTARSKA JEDINICA / CADASTRAL UNIT : P-71712029-00640-0

Numri i lëndës / Broj Predmet / Case Referent Number:

08-942/06-0086689/23

Data dhe koha e lëshimit / Datum i vreme izdavanja / Date and time of submission:

13.12.2023 - 08:36

Komuna / Opština / Municipality:

PODULJEVË / PODULJEVO / PODULJEVË

Zona kadastrale / Katastarska Zona / Cadastral Zone:

Liqje 1 Poshtëm / Donje Lijpce / Lijpë 1 Poshtëm

Zyra kadastrale Komunale / Opštinska Katastarska Kancelarija / Municipal Cadastral Office:

PODULJEVË / PODULJEVO / PODULJEVË

A. TË DHËNAT PËR NJËSINË KADASTRALE / PODACI O KATASTARSKOJ JEDINICI / CADASTRAL UNIT DATA

Numri i njësise kadastrale Broj katastarske jedinice Cad. Unit. No.	Lloji i njësise Vrsta Jedinice Unit Type	Lloji i pronës Vrsta imovine Property Type	Zona U/R G/S L/R	Sipërfaqja Površina Area (m ²)	Përkrahim Opis Description	Krijuar më datën Uradjeno na dan Created On	Azhuruar Azurirano Updated
P-71712029-00640-0	PARCELE / PARCELA / PARCEL	Pronë shoqërore / Društvena Imovina / Socially owned Land		10898			

A.1 ADRESA E NJËSISË KADASTRALE / ADRESA KATASTARSKE JEDINICE / CADASTRAL UNIT ADDRESS

Vendi i quajtur Mesto zvano Called place	Kodi Postal Poštanski Kod Postal Code	Emri i rrugës Naziv ulice Street name	Krijuar më datën Uradjeno na dan Created On	Azhuruar Azurirano Updated
XHIELBISHITË				



A2. LLOJTI SIERYEZIMIT / VRSTA KORISCENJA / TYPE OF USE:

Numri Broj Number	Lloji i shfrytzimit te parcelës Vrsta koriscenja parcelë Parcel Type Of Use	Shtyrtzimi aktual i parcelës Trenutno koriscenje parcelë Parcel Current Use	Konkret i Klasesë / Posajeke / Klase / Objekte Klasa / Klasse / Posjejak / Klase / Objekte	Sipërfaqja (m ²) Površina (m ²) Area (m ²)
1	Integresive/Produktivitet/Agriculture	Kullësor/ Pasqepur pasqepore	Kullësor / Klasesë / Posajek / Klase / Objekte	9148
2	Lake /Jepce /Basho /Zemlje /ac /Obod /ad	Jepce /Jepce /Sjepce /ac /reproductive		1750

B. PRONARI/POSJEDUESI - VLASNIK/DRŽALAC - OWNER/POSSESSOR

Te drejtuar Prava Rights	Emri Ime Name	Nr. personal Licent broj ID. No.	Vendbanimi Prebivaliste Resident	Kodi postar Postanski kod Postal code	Hofesitë e adresës Pogodnosti adrese Address details	Pjesa e pronës Dio imovine Share quota	Pershkrimi Opis Description	Azhurnuar Azetirano Updated
posjednik/ vlasnik/ licent broj us /Drzavna / Single possessor	Komuna e Podujevës	600524916	PODIJEVË - PEDIJEVO - PRISHTIT		MIRU GRASHI	1/1		



REPUBLIKA E KOSOVËS / REPUBLIKA KOSOVA / REPUBLIC OF KOSOVO
QEVERIA E KOSOVËS / VLADA KOSOVA / GOVERNMENT OF KOSOVA
MINISTRIA E MJEDISIT, PLANIFIKIMIT HAPËSINOR DHE INFRASTRUKTURËS
MINISTARSTVO ŽIVOTNE SREDINE, PROSTORNOG PLANIRANJA I INFRASTRUKTURE
MINISTRY OF ENVIRONMENT, SPATIAL PLANNING AND INFRASTRUCTURE

AGJENCIA KADASTRALE E KOSOVËS / KATASTARSKA AGENCIJA KOSOVA / KOSOVA CADASTRAL AGENCY

KOPJA E PLANIT / KOPIJA PLANA / COPY PLAN

Zyra Kadastrale Komunale / Opštinska Katastarska Kancelarija / Municipal Cadastral Office : PODUJEVË
Zona Kadastrale / Katastarska Zona / Cadastral Zone: Lupç | Poshtëm

Njësia/Jedinica/Unit	Tipi/Vrsta/Type	Sipërfaqja/Povšina/Area m ²
P-71712029-00640-0	Parcelë / Parcela / Parcel	10898



Shkalla/Razmera/Scale: 1:1035

Punoi/Obradio/Created:

Data/ Data/Date: 13.12.2023

Koha/ Vreme/ Time: 10:29:27


Nënshkrimi/Potpis/Signature: _____

Shënim/Beleška/Note:

Aprovoi/Usvojio/Approved: _____

Nënshkrimi/Potpis/Signature: _____





Lupq i poshtëm

Parcela 640-0 S=10898m²

0061-0

0065-0

0064-S-0

0064-L-0

0064-0

0063-0

0058-0

0055-1

0052-00



Republika e Kosovës

Republika Kosovo-Republic of Kosovo
Qeveria - Vlada - Government

Ministria e Mjedisit, Planifikimit Hapësinor dhe Infrastrukturës / Ministarstvo Životne Sredine, Prostornog Planiranja i Infrastrukture /
Ministry of Environment, Spatial Planning and Infrastructure
AGJENCIA KADASTRALE E KOSOVËS / KATASTARSKA AGENCIJA KOSOVA / KOSOVO CADASTRAL AGENCY

CERTIFIKATË / CERTIFIKAT / CERTIFICATE

NJËSIA KADASTRALE / KATASTARSKA JEDINICA / CADASTRAL UNIT : P-71712021-00163-0

Numri i lëndës / Broj Predmet / Case Referent Number: 08-942/06-0086689/23
Data dhe koha e lëshimit / Datum i vrene izdavanja / Date and time of submission: 13.12.2023 - 08:37
Komuna / Opština / Municipality: PODUJEVË / ПОДУЈЕВО / ПОДУЈЕВË
Zona kadastrale / Katastarska Zona / Cadastral Zone: Shtet i Epërm / Gornji Sloboc / Shtet i Epërm
Zyra kadastrale Komunale / Opštinska Katastarska Kancelarija / Municipal Cadastral Office: PODUJEVË / ПОДУЈЕВО / ПОДУЈЕВË

A. TË DHËNAT PËR NJËSINË KADASTRALE / PODACI O KATASTARSKOJ JEDINICI / CADASTRAL UNIT DATA

Numri i njësise kadastrale Broj katastarske jedinice Cad. Unit. No.	Lloji i njësise Vrsta Jedinice Unit Type	Lloji i pronësis Vrsta Inovine Property Type	Zona U/R G/S U/R	Sipërfaqja Površina Area (m ²)	Peshkrim Opis Description	Krijuar më datën Uradjeno na dan Created On	Azhuruar Ažurirano Updated
P-71712021-00163-0	PARCELE / PARCELA / PARCEL	Pronë shoqërore / Društvena Inovina / Socially owned Land		7538			

A.1 ADRESA E NJËSISË KADASTRALE / ADRESA KATASTARSKE JEDINICE / CADASTRAL UNIT ADDRESS

Vendi i quajtur Mesto zvano Called place	Kodi Postal Poštanski Kod Postal Code	Emri i rrugës Naziv ulice Street name	Krijuar më datën Uradjeno na dan Created On	Azhuruar Ažurirano Updated
FSHATI-NËN SHKOLLË				



A.2 LLOJTI I SHFRYTËZIMIT / VRSTA KORISCENJA / TYPE OF USE

Namuri Broj Number	Lloji i shfrytëzimit të parcelës Vrsta korisçenja parcelle Parcel Type Of Use	Shfrytëzimi aktual i parcelës Trenutno korisçenja parcelle Parcel Current Use	Kualiteti i klasës Kualiteti Klasse Quality Class	Sipërfaqja Povërshma Area (m ²)
1	Bujqësore/Polljoiprivredna/Agriculture	Arat/Njive/Arable	Arë E Klasës 2/Njiva 2 Klasse/2nd Class Arable Land	7538

B. PRONARI/POSEDUESI - VLASNIK/DRŽALAC - OWNER/POSSESSOR

Të drejtat Prava Rights	Emri Ime Name	Nr. personal Licenit broj ID. No.	Vendbanimi Prebivaliste Resident	Kodi postal Poštanski kod Postal code	Hollësitë e adresës Početnost adrese Address details	Pjesa e pronës Deo imovine Share quota	Pershkrimi Opis Description	Azhuruar Azurirano Updated
Poseëdm individual / Individualna Drazvina / Single possessor	PRONA SHOQËRORE SHK.FILL."PAVARËSIA"	1111111	SIBOFCI I POSHTËM / SIBOFCI I POSHTËM / SIBOFCI I POSHTËM /			1/1	3/2014	27.02.2014



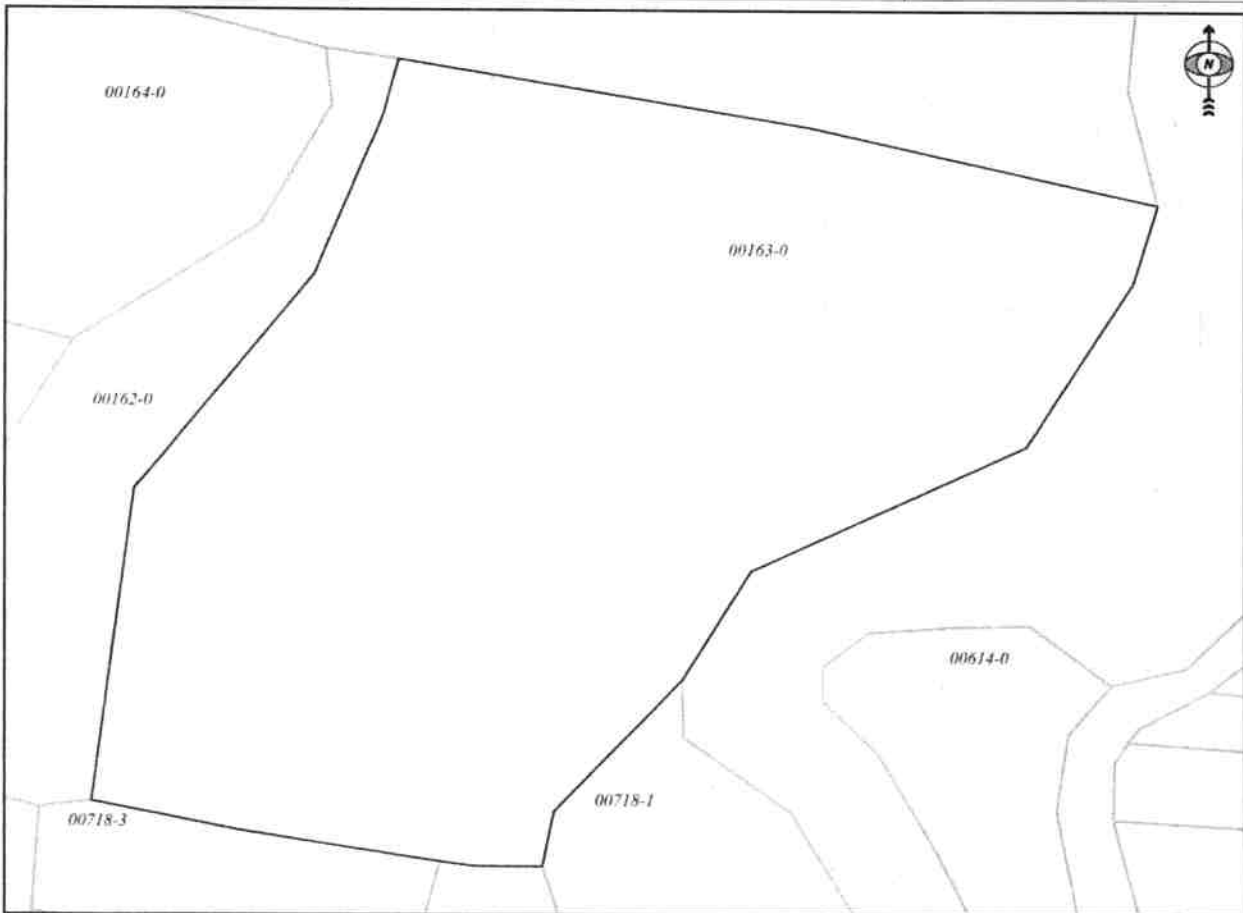
REPUBLIKA E KOSOVËS / REPUBLIKA KOSOVA / REPUBLIC OF KOSOVO
QEVERIA E KOSOVËS / VLADA KOSOVA / GOVERNMENT OF KOSOVA
MINISTRIA E MJEDISIT, PLANIFIKIMIT HAPËSINOR DHE INFRASTRUKTURËS
MINISTARSTVO ŽIVOTNE SREDINE, PROSTORNOG PLANIRANJA I INFRASTRUKTURE
MINISTRY OF ENVIRONMENT, SPATIAL PLANNING AND INFRASTRUCTURE

AGJENCIA KADASTRALE E KOSOVËS/ KATASTARSKA AGENCIJA KOSOVA/ KOSOVA CADASTRAL AGENCY

KOPJA E PLANIT / KOPIJA PLANA / COPY PLAN

Zyra Kadastrale Komunale/ Opštinska Katastarska Kancelarija /Municipal Cadastral Office : PODUJEVË
Zona Kadastrale / Katastarska Zona / Cadastral Zone: Siboc I Epërm

Njësia/Jedinica/Unit	Tipi/Vrsta/Type	Sipërfaqja/Povšina/Area m ²
P-71712021-00163-0	Parcelë / Parcela / Parcel	7538



Shkalla/Razmera/Scale: 1:806

Punoi/Obradio/Created:

Data/ Data/Date: 13.12.2023

Koha/ Vreme/ Time: 10:25:09

Nënshkrimi/Potpis/Signature: 

Shënim/Beleška/Note:

Aprovoi/Usvojeno/Provera/ Besjtor/Direktor/Director

Nënshkrimi/Potpis/Signature: 





Siboc i epërm

Parcela 163-0 S=7538m²



Republika e Kosovës

Republika Kosova-Republic of Kosovo

Qeveria - Vlada - Government

Ministria e Mjedisit, Planifikimit Hapësinor dhe Infrastrukturës / Ministarstvo Životne Sredine, Prostornog Planiranja i Infrastrukture /

Ministry of Environment, Spatial Planning and Infrastructure

AGJENCIA KADASTRALE E KOSOVËS / KATASTARSKA AGENCIJA KOSOVA / KOSOVO CADASTRAL AGENCY

CERTIFIKATË / CERTIFIKAT / CERTIFICATE

NJËSIA KADASTRALE / KATASTARSKA JEDINICA / CADASTRAL UNIT : P-71712004-01057-0

Numri i lëndës / Broj Predmet / Case Referent Number:

08-942/06-4086689/23

Data dhe koha e lëshimit / Datum i vreme izdavanja / Date and time of submission:

13.12.2023 - 08:39

Komuna / Opština / Municipality:

PODULJEVË / PODULJEVO / PODULJEVË

Zona kadastrale / Katastarska Zona / Cadastral Zone:

Balloç / Balovac / Balloçe

Zyra Kadastrale Komune / Opštinska Katastarska Kancelarija / Municipal Cadastral Office:

PODULJEVË / PODULJEVO / PODULJEVË

A. TË DHËNAT PËR NJËSINË KADASTRALE / PODACI O KATASTARSKOJ JEDINICI / CADASTRAL UNIT DATA

Numri i njësisë kadastrale Broj katastarske jedinice Cad. Unit. No.	Lloji i njësisë Vrsta Jedinice Unit Type	Lloji i pronësisë Vrsta Inovine Property Type	Zona U/R G/S U/R	Sipërfaqja Površina Area (m ²)	Përshkrim Opis Description	Krijuar më datën Uradjeno na dan Created On	Azhuruar Ažurirano Updated
P-71712004-01057-0	PARCELË / PARCELA / PARCEL	Pronë shoqërore / Društveni / Inovina / Socially owned Land		79674			

A.1 ADRESA E NJËSISË KADASTRALE / ADRESA KATASTARSKE JEDINICE / CADASTRAL UNIT ADDRESS

Vendi i quajtur Mesto zvano Called place	Kodi Postal Poštanski Kod Postal Code	Emri i rrugës Naziv ulice Street name	Krijuar më datën Uradjeno na dan Created On	Azhuruar Ažurirano Updated
DIERRINË-DJERRINË				



A.2 LLOJTI SHFRYTËZIMIT / VRSTA KORISCENJA / TYPE OF USE

Numri Broy Number	Lloji i shfrytëzimit të parcelës Vrsta koriscenja parcelle Parcel Type Of Use	Shfrytëzimi aktual i parcelës Trenuto koriscenje parcelle Parcel Current Use	Kualiteti i klasës Kualiteti i klasës Quality Class	Sipërfaqja (m ²) Povërshja (m ²) Area (m ²)
1	Bujqësore/Poljorprivredno/Agriculture	Kulllosat/Pashnjac/pasture	Kulllosë I Klasës 4/Pashnjak 4 K/Inoc/4th Class Pasture	79674

B. PRONARI/POSEDUESI - VLASNIK/DRŽALAC - OWNER/POSSESSOR

Të drejtat Prava Rights	Emri i line Name	Nr. personat Licat broj ID. No.	Vendbanimi Prehvaliste Resident	Kodi postar Poštanski kod Postal code	Hollësitë e adresës Pojednosti adrese Address details	Pjesa e pronës Deo inovine Share quota	Pershkrimi Opis Description	Azhuruar Azurirano Updated
Poseidim individual / Individuálna Drzavina / Single possessor	Komuna e Podujevës	600534946	PODUJEVE / PODUJEVO /PODUJEVE /		NUHI GASHI	1/1		



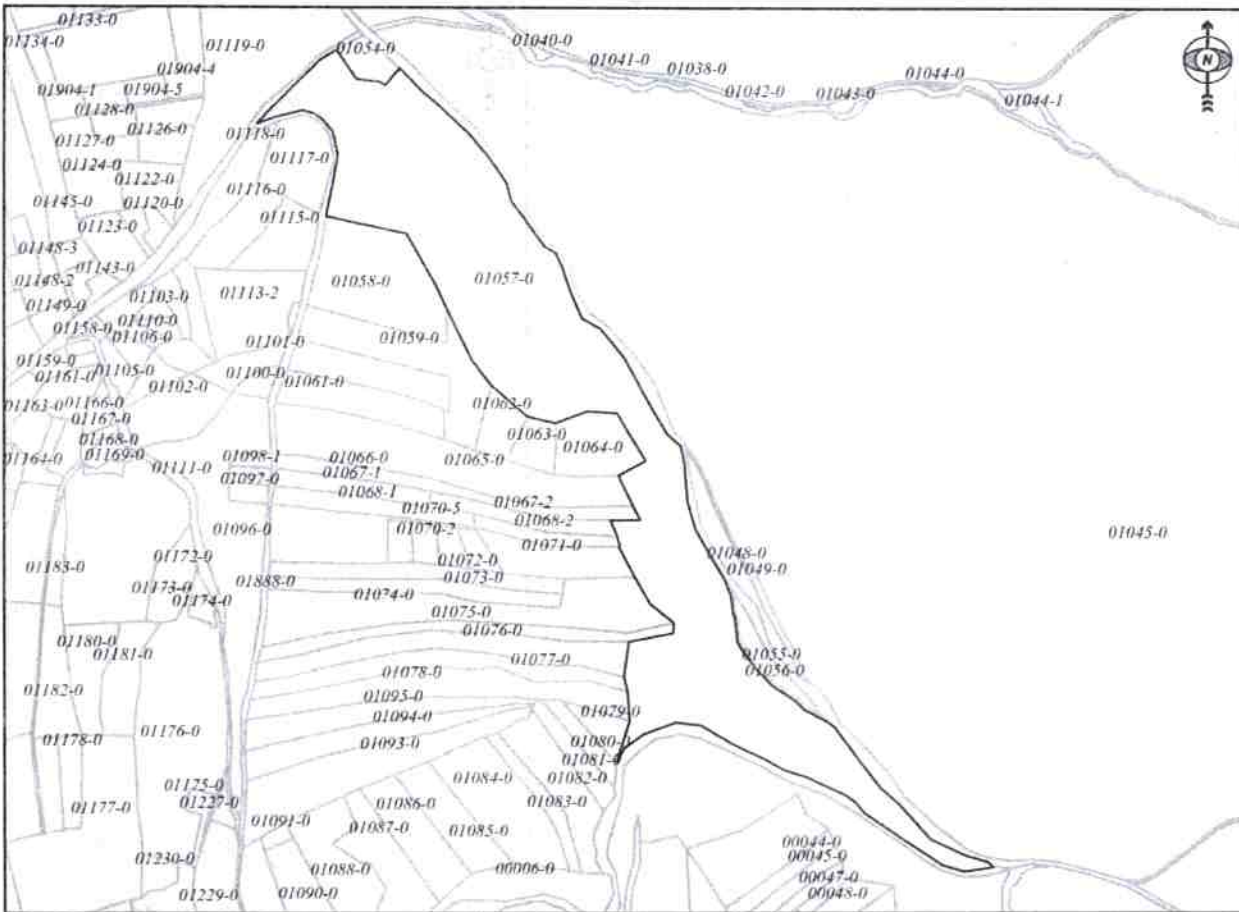
REPUBLIKA E KOSOVËS / REPUBLIKA KOSOVA / REPUBLIC OF KOSOVO
 QEVERIA E KOSOVËS / VLADA KOSOVA / GOVERNMENT OF KOSOVA
 MINISTRIA E MJEDISIT, PLANIFIKIMIT HAPËSINOR DHE INFRASTRUKTURËS
 MINISTARSTVO ŽIVOTNE SREDINE, PROSTORNOG PLANIRANJA I INFRASTRUKTURE
 MINISTRY OF ENVIRONMENT, SPATIAL PLANNING AND INFRASTRUCTURE

AGJENCIA KADASTRALE E KOSOVËS/ KATASTARSKA AGENCIJA KOSOVA/ KOSOVA CADASTRAL AGENCY

KOPJA E PLANIT / KOPIJA PLANA / COPY PLAN

Zyra Kadastrale Komonale/ Opštinska Katastarska Kancelarija /Municipal Cadastral Office : PODUJEVË
 Zona Kadastrale / Katastarska Zona / Cadastral Zone: Balloc

Njësia/Jedinica/Unit	Tipi/Vrsta/Type	Sipërfaqja/Povšina/Area m ²
P-71712004-01057-0	Parcelë / Parcela / Parcel	79674



Shkalla/Razmera/Scale: 1:6289

Punoi/Obradio/Created:

Data/ Data/Date: 13.12.2023

Koha/ Vreme/ Time: 10:26:27

Nënshkrimi/Potpis/Signature: 

Shënim/Beleška/Note:

Aprovoi/Usvojio/Approved:  Drejtori/Direktor/Director

Nënshkrimi/Potpis/Signature:  PODUJEVË/O





Republika e Kosovës

Republika Kosovo–Republic of Kosovo

Qeveria - Vlada - Government

Ministria e Mjedisit, Planifikimit Hapësinor dhe Infrastrukturës / Ministarstvo Životne Sredine, Prostornog Planiranja i Infrastrukture /

Ministry of Environment, Spatial Planning and Infrastructure

AGJENCIA KADASTRALE E KOSOVËS / KATASTARSKA AGENCIJA KOSOVA / KOSOVO CADASTRAL AGENCY

CERTIFIKATË / CERTIFIKAT / CERTIFICATE

NJËSIA KADASTRALE / KATASTARSKA JEDINICA / CADASTRAL UNIT : P-71712004-01119-0

Numri i lëndës / Broj Predmet / Case Referent Number:

08-942/06-0086689/23

Data dhe koha e lëshimit / Datum i vrene izdavanja / Date and time of submission:

13.12.2023 - 08:39

Komuna / Opština / Municipality:

PODULJEVË / PODULJEVO / PODULJEVË

Zona kadastrale / Katastarska Zona / Cadastral Zone:

Balloç / Balovac / Balloče

Zyra Kadastrale Komunale / Opštinska Katastarska Kancelarija / Municipal Cadastral Office:

PODULJEVË / PODULJEVO / PODULJEVË

A. TË DHËNAT PËR NJËSINË KADASTRALE / PODACI O KATASTARSKOJ JEDINICI / CADASTRAL UNIT DATA

Numri i njësisë kadastrale Broj katastarske jedinice Cad. Unit. No.	Lloji i njësisë Vrsta jedinice Unit Type	Lloji i pronësisë Vrsta imovine Property Type	Zona U/R GIS U/R	Sipërfaqja Površina Area (m ²)	Përshkrim Opis Description	Krijuar më datën Uradjeno na dan Created On	Azhuruar Azurirano Updated
P-71712004-01119-0	PARCELË / PARCELA / PARCEL.	Pronë shoqërore / Društvena / Imovina / Socially owned Land		24483			

A.1 ADRESA E NJËSISË KADASTRALE / ADRESA KATASTARSKE JEDINICE / CADASTRAL UNIT ADDRESS

Vendi i quajtur Mesto zvano Called place	Kodi Postal Poštanski Kod Postal Code	Emri i rrugës Naziv ulice Street name	Krijuar më datën Uradjeno na dan Created On	Azhuruar Azurirano Updated
ARAT E NISHIËCVË				



A.2 LLOJI I SHFRYTËZIMIT / VRSTA KORISCENJA / TYPE OF USE

Numri Broji Number	Lloji i shfrytëzimit të parcelës Vrsta koriscenja parcelle Parcel Type Of Use	Shfrytëzimi aktual i parcelës Trenutno koriscenje parcelle Parcel Current Use	Kualiteti i klases Kvalitet klase Quality Class	Sipërfaqja (m ²) Površina Area (m ²)
1	Bujqësore/Poljoprivredno/Agriculture	Kulllosat/Pashnjaci/pasture	Kulllosë 1e Klase/4/Pashnjak 4 Klase/4th Class Pasture	24483

B. PRONARI/POSEDEUESI - VLASNIK/DRŽALAC - OWNER/POSSESSOR

Të drejtat Prava Rights	Emri Ime Name	Nr. personal Licen broj ID. No.	Vendbanimi Prebivaliste Resident	Kodi postai Poštanski kod Postal code	Hollësitë e adresës Pojednosti adrese Address details	Pjesa e pronës Deo inovine Share quota	Pershkrimi Opis Description	Azhuruar Azurirano Updated
Poseëdini individual / Indivudualna Drzavina / Single possessor	Komuna e Podujevës	600534946	PODUEVE / PODUEVO /PODUEVE /		NUHI GASHI	1/1		



REPUBLIKA E KOSOVËS / REPUBLIKA KOSOVA / REPUBLIC OF KOSOVO
QEVERIA E KOSOVËS / VLADA KOSOVA / GOVERNMENT OF KOSOVA
MINISTRIA E MJEDISIT, PLANIFIKIMIT HAPËSINOR DHE INFRASTRUKTURËS
MINISTARSTVO ŽIVOTNE SREDINE, PROSTORNOG PLANIRANJA I INFRASTRUKTURE
MINISTRY OF ENVIRONMENT, SPATIAL PLANNING AND INFRASTRUCTURE

AGJENCIA KADASTRALE E KOSOVËS/ KATASTARSKA AGENCIJA KOSOVA/ KOSOVA CADASTRAL AGENCY

KOPJA E PLANIT / KOPIJA PLANA / COPY PLAN

Zyra Kadastrale Komunale/ Opštinska Katastarska Kancelarija /Municipal Cadastral Office : PODUJEVË

Zona Kadastrale / Katastarska Zona / Cadastral Zone: Balloc

Njësia/Jedinica/Unit	Tipi/Vrsta/Type	Sipërfaqja/Povšina/Area m ²
P-71712004-01119-0	Parcelë / Parcela / Parcel	24483



Shkalla/Razmera/Scale: 1:2787

Punoi/Obradio/Created:

Data/ Data/Date: 13.12.2023

Koha/ Vreme/ Time: 10:26:01

Nënshkrimi/Potpis/Signature:

Shënim/Beleška/Note:

Aprovoi/Usvojeno/Approved: Drejtori/Direktor/Director

Nënshkrimi/Potpis/Signature:





Balloc
Parcelat 1057-0 dhe 1119-0

27.1



Republika e Kosovës

Republika Kosovo-Republic of Kosovo

Qeveria - Vlada - Government

Ministria e Mjedisit, Planifikimit Hapësinor dhe Infrastrukturës / Ministarstvo Životne Sredine, Prostornog Planiranja i Infrastrukture /

Ministry of Environment, Spatial Planning and Infrastructure

AGJENCIA KADASTRALE E KOSOVËS / KATASTARSKA AGENCIJA KOSOVA / KOSOVO CADASTRAL AGENCY

CERTIFIKATË / CERTIFICATE

NJËSIA KADASTRALE / KATASTARSKA JEDINICA / CADASTRAL UNIT : P-71712027-00704-0

Numri i lëndës / Broj Predmet / Case Referent Number:

08-942/06-0086689/23

Data dhe koha e lëshimit / Datum i vrene izdavanja / Date and time of submission:

13.12.2023 - 08:40

Komuna / Opština / Municipality:

PODULJEVË / PODULJEVO / PODULJEVË

Zona kadastrale / Katastarska Zona / Cadastral Zone:

Ilapashicë E Poshtme / Donja Ilapshica / Ilapashicë E Poshtme

Zyra Kadastrale Komune / Opštinska Katastarska Kancelarija / Municipal Cadastral Office:

PODULJEVË / PODULJEVO / PODULJEVË

A. TË DHËNAT PËR NJËSINË KADASTRALE / PODACI O KATASTARSKOJ JEDINICI / CADASTRAL UNIT DATA

Numri i njësise kadastrale Broj katastarske jedinice Cad. Unit. No.	Lloji i njësise Vista Jedinice Unit Type	Lloji i pronës Vista inovine Property Type	Zona UR G/S U/R	Sipërfaqja Površina Area (m ²)	Pershkrim Opis Description	Krijuar më datën Urađeno na dan Created On	Azhuruar Ažurirano Updated
P-71712027-00704-0	PARCELË / PARCELA / PARCEL	Prone shpëqetore / Društvena Inovina / Socially owned Land		5630			

A.1 ADRESA E NJËSISË KADASTRALE / ADRESA KATASTARSKE JEDINICE / CADASTRAL UNIT ADDRESS

Vendi i quajtur Mesto zvano Called place	Kodi Postal Poštanski Kod Postal Code	Emri i rrugës Naziv ulice Street name	Krijuar më datën Urađeno na dan Created On	Azhuruar Ažurirano Updated
ARA-NEN VORREZA				



A.2 LLOJI I SHFRYTËZIMIT / VRSTA KORISCENIA / TYPE OF USE

Numri Broj Number	Lloji i shfrytëzimit të parcelës Vrsta koriscenja parcelle Parcel Type Of Use	Shfrytëzimi aktual i parcelës Trenutno koriscenje parcelle Parcel Current Use	Kualiteti i klasës Kvalitet klase Quality Class	Sipërfaqja (m ²) Površina (m ²) Area (m ²)
1	Bujqësore/Poljoprivredno/Agriculture	Kullosur/Pasnjaci/pasture	Kullosë E Klasës 2/Pasnjak 2 Klase/2nd Class Pasture	5630

B. PRONARI/POSEDUESI - VLASNIK/DRŽALAC - OWNER/POSSESSOR

Te drejtat Prava Rights	Emri Ime Name	Nr. personal Licel broj ID. No.	Vendbanimi Prebivaliste Resident	Kodi postar Poštanski kod Postal code	Hollësitë e adresës Pojednosti adrese Address details	Pjesa e pronës Deo imovine Share quota	Pershkrimi Opis Description	Azhuaruar Azurirano Updated
Posejda individual / Indivudnalna Drzavina / Single possessor	Komuna e Podujevës	600534946	PODUEVE / PODUEVO / PODJEVE /		NUHI GASHI	1/1		



REPUBLIKA E KOSOVËS / REPUBLIKA KOSOVA / REPUBLIC OF KOSOVO

QEVERIA E KOSOVËS / VLADA KOSOVA / GOVERNMENT OF KOSOVA

MINISTRIA E MJEDISIT, PLANIFIKIMIT HAPËSINOR DHE INFRASTRUKTURËS
MINISTARSTVO ŽIVOTNE SREDINE, PROSTORNOG PLANIRANJA I INFRASTRUKTURE
MINISTRY OF ENVIRONMENT, SPATIAL PLANNING AND INFRASTRUCTURE

AGJENCIA KADASTRALE E KOSOVËS/ KATASTARSKA AGENCIJA KOSOVA/ KOSOVA CADASTRAL AGENCY

KOPJA E PLANIT / KOPIJA PLANA / COPY PLAN

Zyra Kadastrale Komunale/ Opštinska Katastarska Kancelarija /Municipal Cadastral Office : PODUJEVË

Zona Kadastrale / Katastarska Zona / Cadastral Zone: Llapashticë E Poshtme

Njësia/Jedinica/Unit	Tipi/Vrsta/Type	Sipërfaqja/Povšina/Area m ²
P-71712027-00704-0	Parcelë / Parcela / Parcel	5630



Shkalla/Razmera/Scale: 1:1250

Punoi/Obradio/Created:

Data/ Data/Date: 13.12.2023

Koha/ Vreme/ Time: 10:24:08

Nënshkrimi/Potpis/Signature:

Shënim/Beleška/Note:

Aprovoi/Usvojio/Approved: Drejtori/Direktor/Director

Nënshkrimi/Potpis/Signature:



27.2



Republika e Kosovës

Republika Kosova-Republic of Kosovo

Qeveria - Vlada - Government

Ministria e Mjedisit, Planifikimit Hapësinor dhe Infrastrukturës / Ministarstvo Živine Sredine, Prostornog Planiranja i Infrastrukture /

Ministry of Environment, Spatial Planning and Infrastructure

AGJENCIA KADASTRALE E KOSOVËS / KATASTARSKA AGENCIJA KOSOVA / KOSOVO CADASTRAL AGENCY

CERTIFIKATË / CERTIFIKAT / CERTIFICATE

NJËSIA KADASTRALE / KATASTARSKA JEDINICA / CADASTRAL UNIT : P-71712027-00706-0

Numri i lëndës / Broj Predmet / Case Referent Number: 08-942/06-0086689/23
 Data dhe koha e lëshimit / Datum i vrene izdavanja / Date and time of submission: 13.12.2023 - 08:43
 Komuna / Opština / Municipality: PODUJEVË / PODUJEVO / PODUJEVË
 Zona kadastrale / Katastarska Zona / Cadastral Zone: I. Irapshitëç E Posthme / Donja Lapaštica / I. Irapshitëç E Posthme
 Zyra Kadastrale Komunale / Opštinska Katastarska Kancelarija / Municipal Cadastral Office: PODUJEVË / PODUJEVO / PODUJEVË

A. TË DHËNAT PËR NJËSINË KADASTRALE / PODACI O KATASTARSKOJ JEDINICI / CADASTRAL UNIT DATA

Numri i njësisë kadastrale Broj katastarske jedinice Cad. Unit. No.	Lloji i njësisë Vrsta jedinice Unit Type	Lloji i pronisë Vrsta inovine Property Type	Zona U/R GIS U/R	Sipërfaqja Površina Area (m²)	Përshkrim Opis Description	Krijimtar më datën Urađeno na dan Created On	Azhuruar Ažurirano Updated
P-71712027-00706-0	PARCELE / PARCELA / PARCEL	Pronë shoqërore / Društvena / Inovina / Socially owned Land		4307			

A.1 ADRESA E NJËSISË KADASTRALE / ADRESA KATASTARSKE JEDINICE / CADASTRAL UNIT ADDRESS

Vendi i kualitur Mesto zvano Called place	Kodi Postal Poštanski Kod Postal Code	Emri i rrugës Naziv ulice Street name	Krijimtar më datën Urađeno na dan Created On	Azhuruar Ažurirano Updated
ARA-NËN VORREZA				



A.2 LLOJI I SHFRYTËZIMIT / VRSTA KORISCENJA / TYPE OF USE

Numri Broj Number	Lloji i shfrytëzimit të parcelës Vrsta koriscenja parcelle Parcel Type Of Use	Shfrytëzimi aktual i parcelës Trenuto koriscenje parcelle Parcel Current Use	Kualiteti i klasës Kvaliteti klase Quality Class	Sipërfaqja Površina Area (m ²) (m ²)
1	Bujqësori/Polljoptirvredho/Agriculture	Kulllosat/Pashnjaci/pasture	Kulllosë 1e Klase/2/Pashnjak 2 Klase/2nd Class Pasture	4307

B. PRONARI/POSEDUESI - VLASNIK/DRŽALAC - OWNER/POSSESSOR

Te drejtat Prava Rights	Emri Ime Name	Nr. personat Licit broj ID. No.	Vendbanimi Prebivaliste Resident	Kodi postial Poštanski kod Postal code	Hollësitë e adresës Fojedhnosti adrese Address details	Pjesa e pronës Deo inovine Share quota	Perskkrimi Opis Description	Azhurnuar Azurnano Updated
Poseidin individual/ Individualna Drazvina/ Single possessor	Komuna e Podujevës	600534946	PODDUJEVE / PODDUEVO /PODDUEVE/		NDJH GASHI	1/1		



REPUBLIKA E KOSOVËS / REPUBLIKA KOSOVA / REPUBLIC OF KOSOVO
QEVERIA E KOSOVËS / VLADA KOSOVA / GOVERNMENT OF KOSOVA
MINISTRIA E MJEDISIT, PLANIFIKIMIT HAPËSINOR DHE INFRASTRUKTURËS
MINISTARSTVO ŽIVOTNE SREDINE, PROSTORNOG PLANIRANJA I INFRASTRUKTURE
MINISTRY OF ENVIRONMENT, SPATIAL PLANNING AND INFRASTRUCTURE

AGJENCIA KADASTRALE E KOSOVËS/ KATASTARSKA AGENCIJA KOSOVA/ KOSOVA CADASTRAL AGENCY

KOPJA E PLANIT / KOPIJA PLANA / COPY PLAN

Zyra Kadastrale Komunale/ Opštinska Katastarska Kancelarija /Municipal Cadastral Office : PODUJEVË

Zona Kadastrale / Katastarska Zona / Cadastral Zone: Llapashticë E Poshtme

Njësia/Jedinica/Unit	Tipi/Vrsta/Type	Sipërfaqja/Povšina/Area m ²
P-71712027-00706-0	Parcelë / Parcela / Parcel	4307



Shkalla/Razmera/Scale: 1:1302

Punoi/Obradio/Created:

Data/ Data/Date: 13.12.2023

Koha/ Vreme/ Time: 10:24:25

Nënshkrimi/Potpis/Signature:


Shënim/Beleška/Note:

Aprovoi/Usvojio/Approved: Drejtori/Direktor/Director

Nënshkrimi/Potpis/Signature:



Llapshiticë e poshtme
P-704-0
P-706-0





Republika e Kosovës
 Republica Kosovo-Republic of Kosovo
Qeveria - Vlada - Government
Ministria e Mjedisit, Planifikimit Hapësinor dhe Infrastrukturës / Ministarstvo Životte Sredine, Prostornog Planiranja i Infrastrukture /
Ministry of Environment, Spatial Planning and Infrastructure
 AGJENCIA KADASTRALE E KOSOVËS / KATASTARSKA AGENCIJA KOSOVA / KOSOVO CADASTRAL AGENCY

CERTIFIKATË / CERTIFIKAT / CERTIFICATE

NJËSIA KADASTRALE / KATASTARSKA JEDINICA / CADASTRAL UNIT : P-71712058-01341-2

Numri i lëndës / Broj Predmet / Case Referent Number: **08-942/06-0086689/23**
 Data dhe koha e lëshimit / Datum i vreme izdavanja / Date and time of submission: **13.12.2023 - 08:45**
 Komuna / Opština / Municipality: **PODULJEVE / PODULJEVO / PODULJEVË**
 Zona kadastrale / Katastarska Zona / Cadastral Zone: **Orllan / Orllane / Orllan**
 Zyra Kadastrale Komunale / Opštinska Katastarska Kancelarija / Municipal Cadastral Office: **PODULJEVË / PODULJEVO / PODULJEVË**

A. TË DHËNAT PËR NJËSINË KADASTRALE / PODACI O KATASTARSKOJ JEDINICI / CADASTRAL UNIT DATA

Numri i njësise kadastrale Broj katastarske jedinice Cad. Unit. No.	Lloji i njësise Vrsta jedinice Unit Type	Lloji i pronisë Vrsta imovine Property Type	Zona U/R GIS U/R	Sipërfaqja Površina Area (m²)	Pëshkrim Opis Description	Krijuar më datën Urađeno na dan Created On	Azhuruar Azurirano Updated
P-71712058-01341-2	PARCELE / PARCELA / PARCEL.	Pronë shoqërore / Društvena Imovina / Socially owned Land		940	19-2003		

A.1 ADRESA E NJËSISË KADASTRALE / ADRESA KATASTARSKE JEDINICE / CADASTRAL UNIT ADDRESS

Vendi i quajtur Mesto zvano Called place	Kodi Postal Poštanski Kod Postal Code	Emri i rrugës Naziv ulice Street name	Krijuar më datën Urađeno na dan Created On	Azhuruar Azurirano Updated
KRIQË-KRIQË				



A2. LLOIDI SIERYTËZJAMIT / VISTA KORISÇENJA / TYPE OF USE

Numri i Bregj Number	Lloji i shlyrëzimit të parcelës Vista korisçenja/parcelë Parcel Type of Use	Shtatëzimi aktual i parcelës Terminimi korisçorje/parcelë Parcel Current Use	Kualiteti i klasës Kualiteti i klasës Quality Class	Supërfaqja Povërshina Area (m ²)
1	Follë Ndërtimore Gjuhëzgjatë ushqezuese (në zëritje) land	Obasht Daxorid e Rrëqës Kënd		776
2	Follë Ndërtimore e Krahullosjes ushqezuese (në zëritje) land	Stajepje e Adresës së Kuzës / gjatës / Lajës së Brikthajë		161

B. PRONAR/POSËDUESI - VLASNIK/PRËZALAC - OWNER/POSSESSOR

Emri i Preritja Prava Rights	Emri i Jonc Name	Nr. për numral Lajë i broj ID No.	Vendbanimi Prehambise Resident	Kodi posttal Postanski kod Postal code	Indeksit e adresës Pojednostajni adrese Address details	Pjesa e proris Dio inoastine Share quota	Perskribimi Opis Description	Azhurimi Azurirano Updated
Pasqeritja e ndaluar Individuale/Preritja e Single possessor	Komuna e Podujevës	600534916	PODUEVE / PODUEVE/		NI HEGANIB	1/1	19-2015	



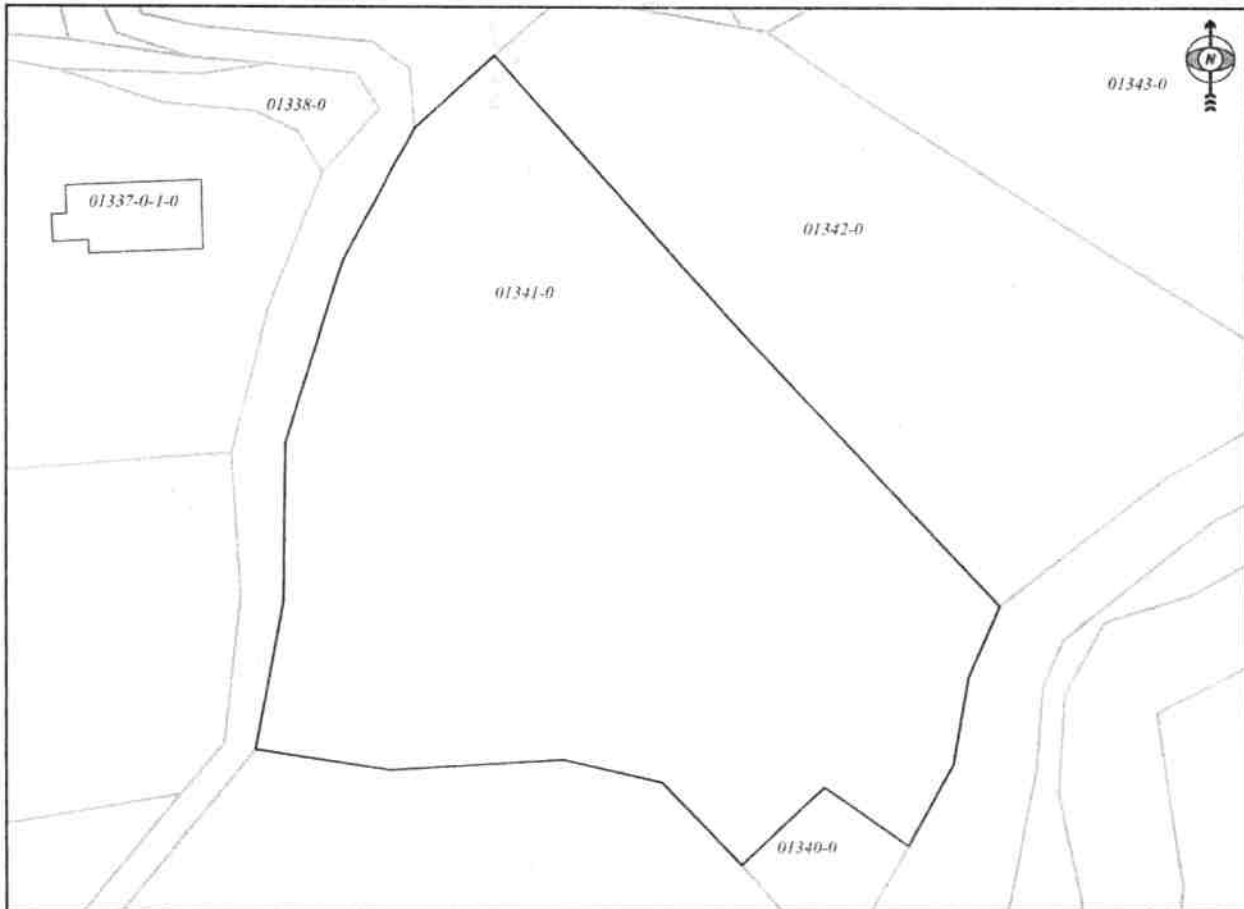
REPUBLIKA E KOSOVËS / REPUBLIKA KOSOVA / REPUBLIC OF KOSOVO
QEVERIA E KOSOVËS / VLADA KOSOVA / GOVERNMENT OF KOSOVA
MINISTRIA E MJEDISIT, PLANIFIKIMIT HAPËSINOR DHE INFRASTRUKTURËS
MINISTARSTVO ŽIVOTNE SREDINE, PROSTORNOG PLANIRANJA I INFRASTRUKTURE
MINISTRY OF ENVIRONMENT, SPATIAL PLANNING AND INFRASTRUCTURE

AGJENCIA KADASTRALE E KOSOVËS/ KATASTARSKA AGENCIJA KOSOVA/ KOSOVA CADASTRAL AGENCY

KOPJA E PLANIT / KOPIJA PLANA / COPY PLAN

Zyra Kadastrale Komunale/ Opštinska Katastarska Kancelarija /Municipal Cadastral Office : PODUJEVË
Zona Kadastrale / Katastarska Zona / Cadastral Zone: Orllan

Njësia/Jedinica/Unit	Tipi/Vrsta/Type	Sipërfaqja/Povšina/Area m ²
P-71712058-01341-0		



Shkalla/Razmera/Scale: 1:890

Punoi/Obradio/Created:

Data/ Data/Date: 13.12.2023

Koha/ Vreme/ Time: 10:23:18

Nënshkrimi/Potpis/Signature: 

Shënim/Beleška/Note:

ne mungese te planeve origjinale kopja e planit nuk përputhet me certifikatën e pronësise.

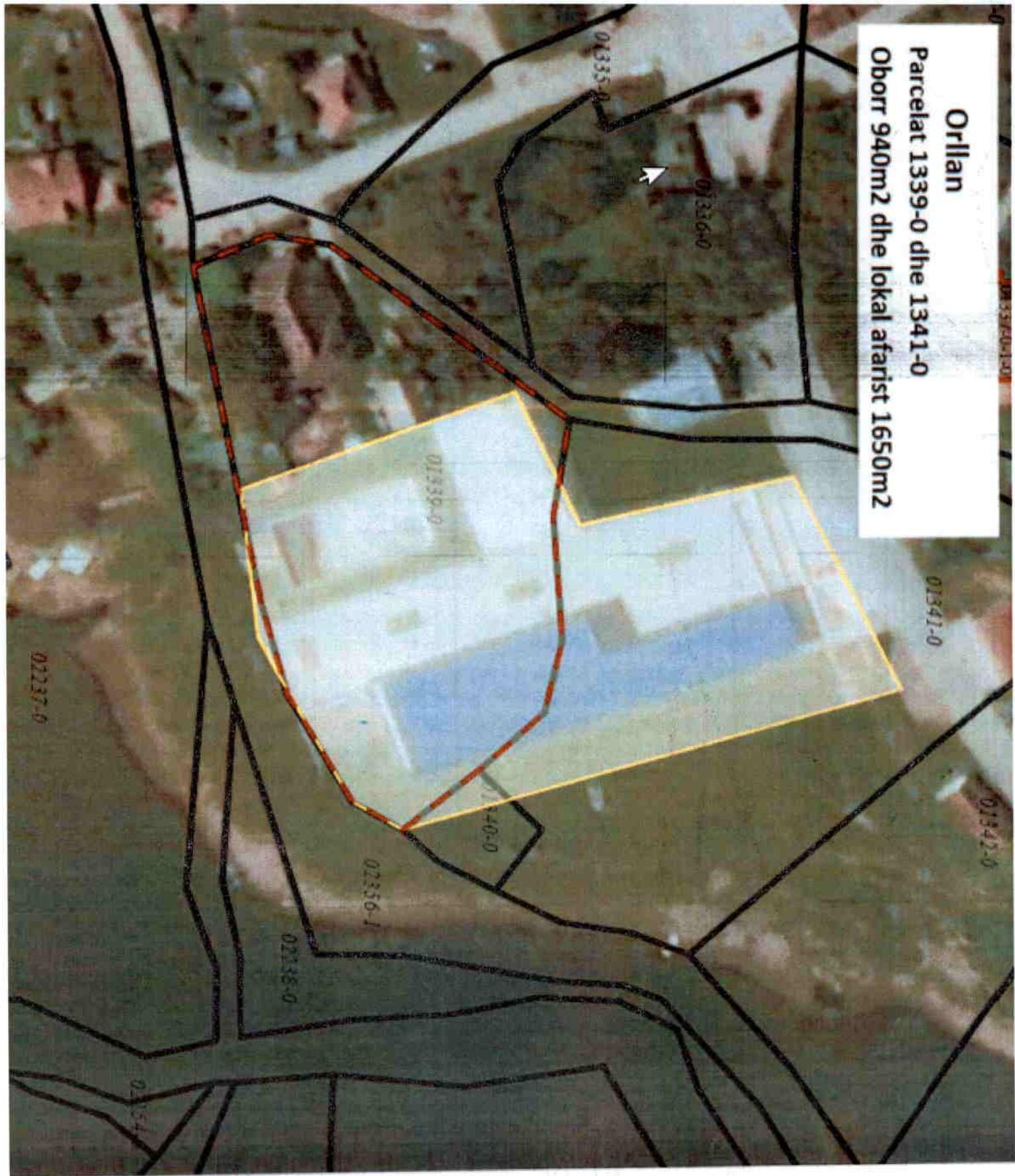
Aprovoi/Usvoji/Approved:  Diferitori/Direktor/Director

Nënshkrimi/Potpis/Signature: 



Orllan

**Parcelat 1339-0 dhe 1341-0
Oborr 940m2 dhe lokal afarist 1650m2**





Republika e Kosovës

Republika Kosovo-Republic of Kosovo

Qeveria - Vlada - Government

Ministria e Mjedisit, Planifikimit Hapësinor dhe Infrastrukturës / Ministarstvo Životne Sredine, Prostornog Planiranja i Infrastrukture /

Ministry of Environment, Spatial Planning and Infrastructure

AGJENCIA KADASTRALE E KOSOVËS / KATASTARSKA AGENCIJA KOSOVA / KOSOVO CADASTRAL AGENCY

CERTIFIKATË / CERTIFIKAT / CERTIFICATE

NJËSIA KADASTRALE / KATASTARSKA JEDINICA / CADASTRAL UNIT : P-71712062-00244-1

Numri i lëndës / Broj Predmet / Case Referent Number:

08-942/06-0086689/23

Data dhe koha e lëshimit / Datum i vreme izdavanja / Date and time of submission:

13.12.2023 - 08:47

Komuna / Opština / Municipality:

PODULJEVË / ПОДУЛЈЕВО / ПОДУЈЕВË

Zona kadastrale / Katastarska Zona / Cadastral Zone:

Poduljevë / Poduljevo / Podjevë

Zyra Kadastrale Komunale / Opštinska Katastarska Kancelarija / Municipal Cadastral Office:

PODULJEVË / ПОДУЛЈЕВО / ПОДУЈЕВË

A. TË DHËNAT PËR NJËSINË KADASTRALE / PODACI O KATASTARSKOJ JEDINICI / CADASTRAL UNIT DATA

Numri i njësise kadastrale Broj katastarske jedinice Cad. Unit. No.	Lloji i njësise Vrsta Jedinice Unit Type	Lloji i pronës Vrsta imovine Property Type	Zona U/R C/S U/R	Sipërfaqja Površina Area (m ²)	Përkrahim Opis Description	Krijuar më datën Uradjeno na dan Created On	Azhuruar Ažurirano Updated
P-71712062-00244-1	PARCELË / PARCELA / PARCEL	/ /	Urban	11656	KDPP. I/2012 REGISTRI I PARAOJTJEVE. I/2012		

A.1 ADRESA E NJËSISË KADASTRALE / ADRESA KATASTARSKE JEDINICE / CADASTRAL UNIT ADDRESS

Vendi i quajtur Mesto zvano Called place	Kodi Postal Poštanski Kod Postal Code	Emri i rrugës Naziv ulice Street name	Krijuar më datën Uradjeno na dan Created On	Azhuruar Ažurirano Updated
QYTET-RI. AFRIM ZHITTA				



A.2 LLOJTI I SHFRYTËZIMIT / VRSTA KORISCENJA / TYPE OF USE

Numri Broj Number	Lloji i shfrytëzimit të parcelës Vrsta korisçenja parcele Parcel Type Of Use	Shfrytëzimi aktual i parcelës Trenutno korisçenje parcele Parcel Current Use	Kualiteti i Klasës Kvaliteti Klasse Quality Class	Sipërfaqja Površina Area (m ²) (m ²)
1	Bujqësore/Polljoprivredno/Agriculture	Kullorë/Pashnjac/pasture	Kullorë E Klasës I/Pashnjak I Klasse/1st Class Pasture	9899
2	Tokë Ndërtimore/Gradjevinisko zemljište/Construction land	Shtëpi-Ndërtesë/Kuca-Zgrada/House-Building		1257
3	Tokë Ndërtimore/Gradjevinisko zemljište/Construction land	Oborr/Dvorë/Back Yard		500

B. PRONARI/POSEDEUESI - VLASNIK/DRŽALAC - OWNER/POSSESSOR

Të drejtat Prava Rights	Emri Ime Name	Nr. personat Licni broj ID. No.	Vendbanimi Prebivalište Resident	Kodi postar Poštanski kod Postal code	Hollësihtë e adresës Pojednosti adrese Address details	Pjesa e pronës Dio imovine Share quota	Pershkrimi Opis Description	Azhuruar Ažurirano Updated
Pose shum individual / Individualna Drzavna / Single possessor	Komuna e Podujevës	600534946	PODUEVË / PODUEVO / PODJEVE /		NIJHI GASHI	1/1	RDPPI/2012 REGISTRU PARAQITJEVE I/2012	



REPUBLIKA E KOSOVËS / REPUBLIKA KOSOVA / REPUBLIC OF KOSOVO
 QEVERIA E KOSOVËS / VLADA KOSOVA / GOVERNMENT OF KOSOVA
 MINISTRIA E MJEDISIT, PLANIFIKIMIT HAPËSINOR DHE INFRASTRUKTURËS
 MINISTARSTVO ŽIVOTNE SREDINE, PROSTORNOG PLANIRANJA I INFRASTRUKTURE
 MINISTRY OF ENVIRONMENT, SPATIAL PLANNING AND INFRASTRUCTURE

AGJENCIA KADASTRALE E KOSOVËS/ KATASTARSKA AGENCIJA KOSOVA/ KOSOVA CADASTRAL AGENCY

KOPJA E PLANIT / KOPIJA PLANA / COPY PLAN

Zyra Kadastrale Komunale/ Opštinska Katastarska Kancelarija /Municipal Cadastral Office : PODUJEVË
 Zona Kadastrale / Katastarska Zona / Cadastral Zone: Podujevë

Njësia/Jedinica/Unit	Tipi/Vrsta/Type	Sipërfaqja/Povšina/Area m ²
P-71712062-00244-1	Parcelë / Parcela / Parcel	11656




Shkalla/Razmera/Scale: 1:2204

Punoi/Obradio/Created:
 Data/ Data/Date: 13.12.2023
 Koha/ Vreme/ Time: 10:34:50
 Nënshkrimi/Potpis/Signature:
 Shënim/Beleška/Note:

[Handwritten Signature]

Aprovoi/Usvoioi/Approveo: _____
 Direktori/Direktor/Director
 Nënshkrimi/Potpis/Signature: _____

Podujevë
Lokalet në treg





Republika e Kosovës

Republica Kosova-Republic of Kosovo

Qeveria - Vlada - Government

Ministria e Mjetitsh, Planifikimit Hapësinor dhe Infrastrukturës / Ministarstvo Zvoimne Sredine, Prostornog Planiranja i Infrastrukture /

Ministry of Environment, Spatial Planning and Infrastructure

AGJENCIA KADASTRALE E KOSOVËS / KATASTARSKA AGENCIJA KOSOVA / KOSOVO CADASTRAL AGENCY

CERTIFIKATË / CERTIFIKAT / CERTIFICATE

NJËSIA KADASTRALE / KATASTARSKA JEDINICA / CADASTRAL UNIT : P-71712062-00459-0

Numri i lëndës / Broj Predmet / Case Referent Number:

08-942/06-0086689/23

Data dhe koha e feshimit / Datum i vrene Izdavanja / Date and time of submission:

13.12.2023 - 08:48

Komuna / Opština / Municipality:

PODUEVË / PODUEVO / PODUEVË

Zona kadastrale / Katastarska Zona / Cadastral Zone:

Podujevë / Podujevo / Podjevë

Zyra kadastrale Komunale / Opštinska Katastarska Kancelarija / Municipal Cadastral Office:

PODUEVË / PODUEVO / PODUEVË

A. TË DHËNAT PËR NJËSINË KADASTRALE / PODACI O KATASTARSKOJ JEDINICI / CADASTRAL UNIT DATA

Numri i njësisë kadastrale Broj katastarske jedinice Cad. Unit. No.	Lloji i njësisë Vrsta Jedinice Unit Type	Lloji i pronësisë Vrsta inovine Property Type	Zona U/R G/S U/R	Sipërfaqja Površina Area (m ²)	Peshkrim Opis Description	Krijuar më datën Uradjeno na dan Created On	Azhuruar Azurirano Updated
P-71712062-00459-0	PARCELË / PARCELA / PARCEL	Pronë shoqërore / Drashivena / Inovina / Socially owned Land	Urban	2237			08.05.2015

A.1 ADRESA E NJËSISË KADASTRALE / ADRESA KATASTARSKE JEDINICE / CADASTRAL UNIT ADDRESS

Vendi i quajtur Mesto zvano Called place	Kodi Postal Poštanski Kod Postal Code	Emri i rrugës Naziv ulice Street name	Krijuar më datën Uradjeno na dan Created On	Azhuruar Azurirano Updated
QYTET-RI SKENDERBEU				08.05.2015



A2 LLOJI I SHFRYTËZIMIT / VRSTA KORISCENJA / TYPE OF USE

Numri Broj Number	Lloji i shfrytëzimit të parcelës Vrsta koriscenja parcelle Parcel Type Of Use	Shfrytëzimi aktual i parcelës Trenutno koriscenje parcelle Parcel Current Use	Kualiteti i klasës Kvaliteti klase Quality Class	Sipërfaqja (m ²) Površina (m ²) Area (m ²)
1	Bujqësore/Poljoprivredno/Agriculture	Kullosar/Pashnjat/pasture	Kullosë E Klasës I/Pashnjak I Klase/1st Class Pasture	1269
2	Tokë Nderimnore/Građevninsko zemljište/Construction land	Oborr/Dvorë/Back Yard		643
3	Tokë Nderimnore/Građevninsko zemljište/Construction land	Shëqepi/Ndërtesë/Kuca-Zgrada/House-Building		325

B. PRONARI/POSEDUESI - VLASNIK/DRŽALAC - OWNER/POSSESSOR

Te drejtat Prava Rights	Emri Ime Name	Nr. personal Licenç broj ID. No.	Vendbanimi Prebivalište Resident	Kodi postal Poštanski kod Postal code	Hollësitë e adresës Pojednosti adrese Address details	Pjesa e pronës Deo imovine Share quota	Pershkkrimi Opis Description	Azhuruar Azurirano Updated
Poseidim individual / Individualna Drzavina / Single possessor	Komuna e Podujevës	600534946	PODUEVE / PODUEVO / PODJEVE /		NUHI GASHI	1/1		



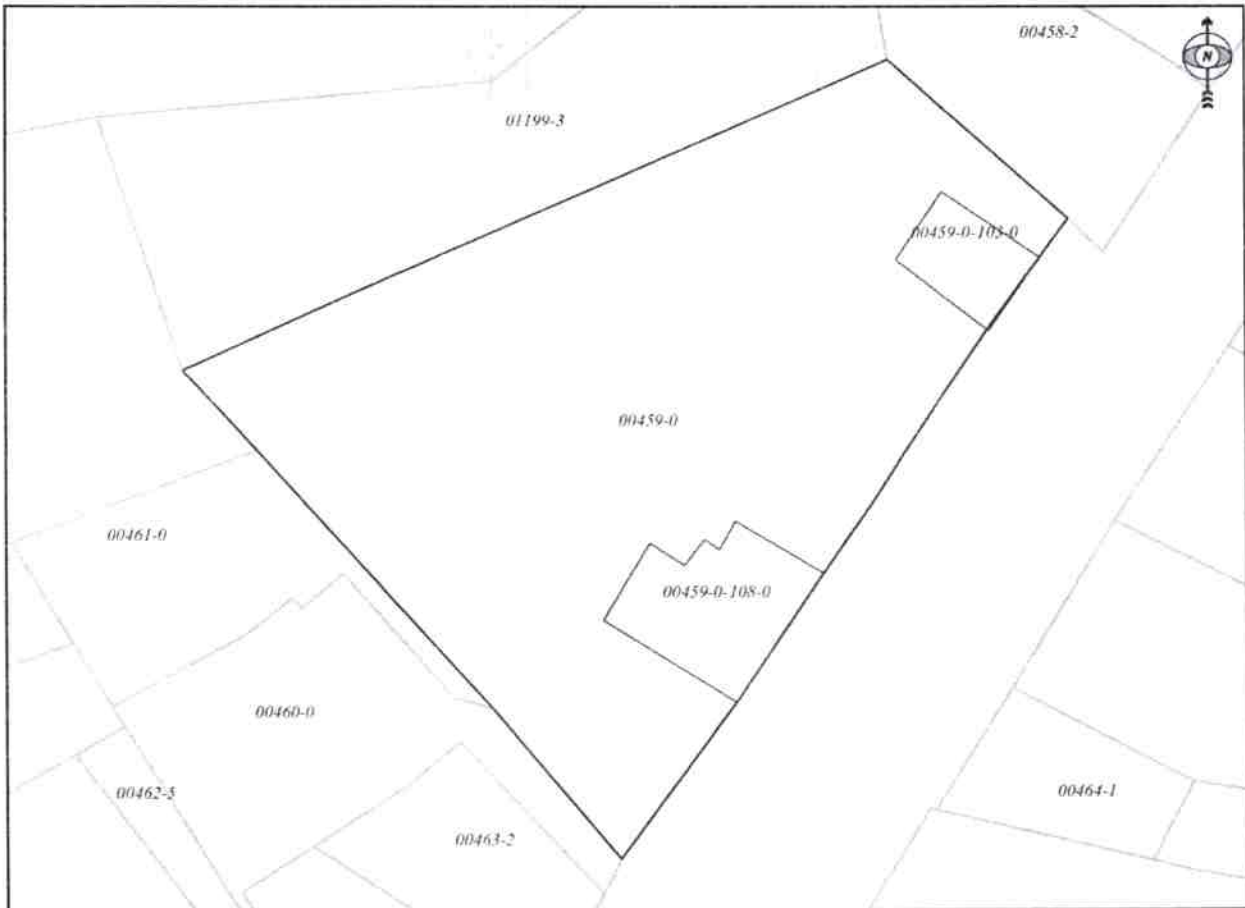
REPUBLIKA E KOSOVËS / REPUBLIKA KOSOVA / REPUBLIC OF KOSOVO
QEVERIA E KOSOVËS / VLADA KOSOVA / GOVERNMENT OF KOSOVA
MINISTRIA E MJEDISIT, PLANIFIKIMIT HAPËSINOR DHE INFRASTRUKTURËS
MINISTARSTVO ŽIVOTNE SREDINE, PROSTORNOG PLANIRANJA I INFRASTRUKTURE
MINISTRY OF ENVIRONMENT, SPATIAL PLANNING AND INFRASTRUCTURE

AGJENCIA KADASTRALE E KOSOVËS/ KATASTARSKA AGENCIJA KOSOVA/ KOSOVA CADASTRAL AGENCY

KOPJA E PLANIT / KOPIJA PLANA / COPY PLAN

Zyra Kadastrale Komunale/ Opštinska Katastarska Kancelarija /Municipal Cadastral Office : PODUJEVË
Zona Kadastrale / Katastarska Zona / Cadastral Zone: Podujevë

Njësia/Jedinica/Unit	Tipi/Vrsta/Type	Sipërfaqja/Povšina/Area m ²
P-71712062-00459-0	Parcelë / Parcela / Parcel	2237



Shkalla/Razmera/Scale: 1:539

Punoi/Obradio/Created:

Data/ Data/Date: 13.12.2023

Koha/ Vreme/ Time: 10:35:23

Nënshkrimi/Potpis/Signature:

Shënim/Beleška/Note:

Aprovoit/Usvoji/Approved: Drejtor/Direktor/Director

Nënshkrimi/Potpis/Signature:







Republika e Kosovës

Republica Kosovo-Republic of Kosovo

Qeveria - Vlada - Government

Ministria e Mjedisit, Planifikimit Hapësinor dhe Infrastrukturës / Ministrstvo Životne Sredine, Prostornog Planiranja i Infrastrukture /

Ministry of Environment, Spatial Planning and Infrastructure

AGJENCIA KADASTRALE E KOSOVËS / KATASTARSKA AGENCIJA KOSOVA / KOSOVO CADASTRAL AGENCY

CERTIFIKATË / CERTIFIKAT / CERTIFICATE

NJËSIA KADASTRALE / KATASTARSKA JEDINICA / CADASTRAL UNIT : P-71712062-00389-1

Numri i lëndës / Broj Predmet / Case Referent Number:

08-942/06-0086689/23

Data dhe koha e lëshimit / Datum i vreme izdavanja / Date and time of submission:

13.12.2023 - 08:48

Komuna / Opština / Municipality:

PODUEVË / PODUEVO / PODUEVË

Zona kadastrale / Katastarska Zona / Cadastral Zone:

Podujevë / Podujevo / Podjevo

Zyra Kadastrale Komune / Opštinska Katastarska Kancelarija / Municipal Cadastral Office:

PODUEVË / PODUEVO / PODUEVË

A. TË DHËNAT PËR NJËSINË KADASTRALE / PODACI O KATASTARSKOJ JEDINICI / CADASTRAL UNIT DATA

Numri i njësise kadastrale Broj katastarske jedinice Cad. Unit. No.	Lloji i njësise Vrsta Jedinice Unit Type	Lloji i pronës Vrsta Imovine Property Type	Zona U/R G/S U/R	Sipërfaqja Površina Area (m ²)	Përshkrim Opis Description	Krijuar më datën Uradjeno na dan Created On	Azhuruar Ažurirano Updated
P-71712062-00389-1	PARCELË / PARCELA / PARCEL.	Pronë shoqërore / Društvena Imovina / Socially owned Land		331	Barr-2006		

A.1 ADRESA E NJËSISË KADASTRALE / ADRESA KATASTARSKE JEDINICE / CADASTRAL UNIT ADDRESS

Vendi i kualifur Mesto zvano Called place	Kodi Postal Poštanski Kod Postal Code	Emri i rrugës Naziv ulice Street name	Krijuar më datën Uradjeno na dan Created On	Azhuruar Ažurirano Updated
QYTET-RI. SKENDERBEU				



A.2.1.1.011 SHREYTIËZIMI / VRSTA KORISCIENJA / TYPE OF USE

Numri Broj Number	Lloji i shrejtimit të parcelës Vrsta korisçenja parcelë Parcel Type Of Use	Shfrytëzimi aktual i parcelës Trenditja korisçenja parcelë Parcel Current Use	Kualiteti i klasës Kvaliteti Klasse Quality Class	Shprehja (m ²) Površina Area (m ²)
1	Lokë Njehënore e Veprimtarisë së Komerciale Lokë Njehënore e Veprimtarisë së Komerciale	Oficere Detyrore Bankare Oficere Detyrore Bankare		275
2	Lokë Ndërtimore (Krahëkombësorë) Lokë Ndërtimore (Krahëkombësorë)	Shërbime Bankare Shërbime Bankare		56

B. PRONAR/POSEBUESI - VLASNIK/DRZALAC - OWNER/POSSESSOR

Ëmërtimi Prava Këmbis	Emri i Emri Name	Nr. personal ID No. ID. No.	Vendbanimi Prezantsia Resident	Kodi postar Postanski kod Postal code	Hafërtë e adresës Fajdetimi i adresës Address details	Pjesa e pronës Dio i pronës Share quota	Perskajimi Opis Description	Vendbanimi Adresa Address
Poseshtim individual Individualno Druzenje Single possessor	Komuna e Podujevës	609512016	PODUEVE PODUEVE		NIJE QASHE	1/1	Bar, Dule	



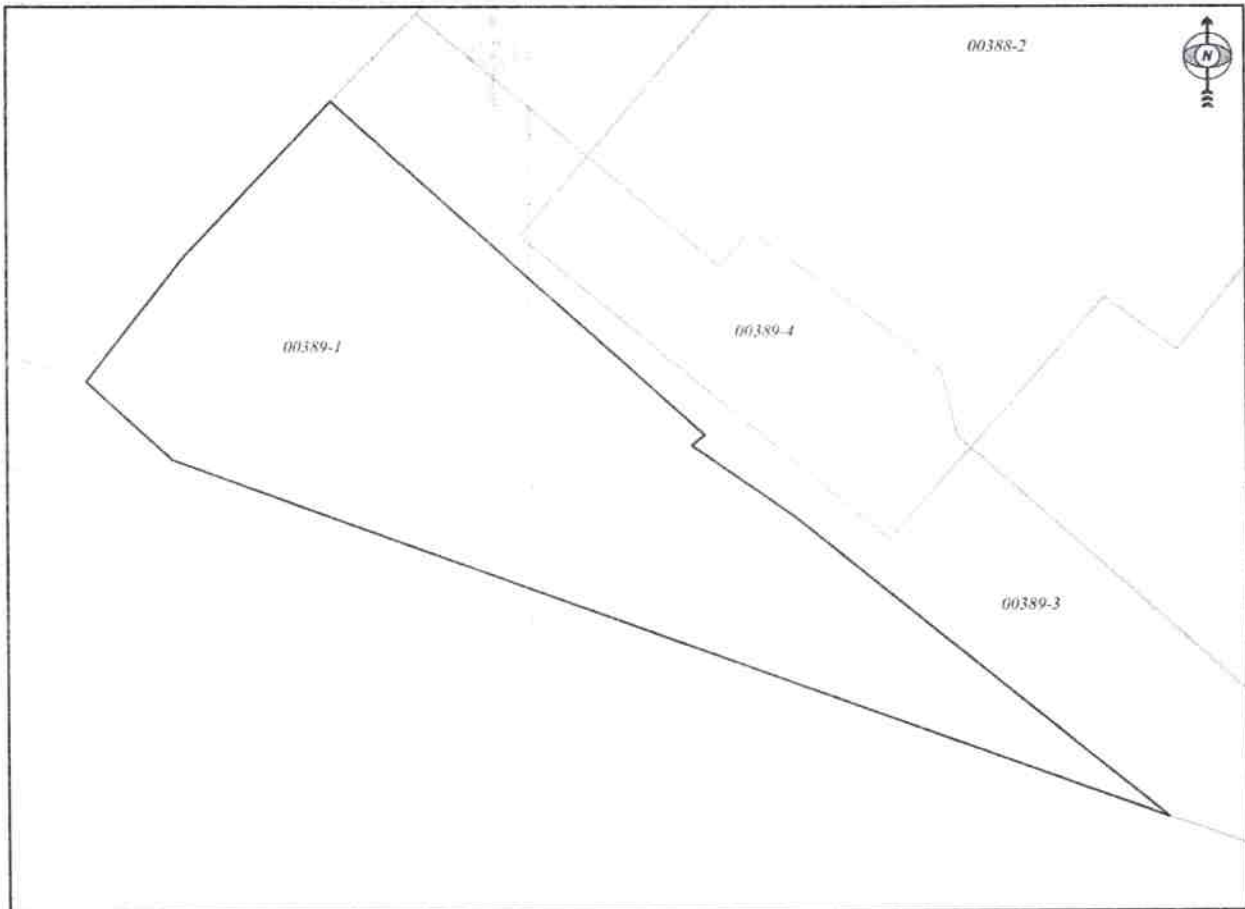
REPUBLIKA E KOSOVËS / REPUBLIKA KOSOVA / REPUBLIC OF KOSOVO
QEVERIA E KOSOVËS / VLADA KOSOVA / GOVERNMENT OF KOSOVA
MINISTRIA E MJEDISIT, PLANIFIKIMIT HAPËSINOR DHE INFRASTRUKTURËS
MINISTARSTVO ŽIVOTNE SREDINE, PROSTORNOG PLANIRANJA I INFRASTRUKTURE
MINISTRY OF ENVIRONMENT, SPATIAL PLANNING AND INFRASTRUCTURE

AGJENCIA KADASTRALE E KOSOVËS/ KATASTARSKA AGENCIJA KOSOVA/ KOSOVA CADASTRAL AGENCY

KOPJA E PLANIT / KOPIJA PLANA / COPY PLAN

Zyra Kadastrale Komunale/ Opštinska Katastarska Kancelarija /Municipal Cadastral Office : PODUJEVË
Zona Kadastrale / Katastarska Zona / Cadastral Zone: Podujevë

Njësia/Jedinica/Unit	Tipi/Vrsta/Type	Sipërfaqja/Povšina/Area m ²
P-71712062-00389-1	Parcelë / Parcela / Parcel	331



Shkalla/Razmera/Scale: 1:276

Punoi/Obradio/Created:

Data/ Data/Date: 13.12.2023

Koha/ Vreme/ Time: 10:35:57


Nënshkrimi/Potpis/Signature: _____

Shënim/Beleška/Note:

Aprovoi/Usvojio/Approved: Drejtori/Direktor/Director

Nënshkrimi/Potpis/Signature: _____







Republika e Kosovës
Republika Kosovo-Republic of Kosovo
Qeveria - Vlada - Government

Ministria e Mjetitsh, Planifikimit Hapësinor dhe Infrastrukturës / Ministarstvo Životte Sredine, Prostornog Planiranja i Infrastruktire /
Ministry of Environment, Spatial Planning and Infrastructure
AGJENCIA KADASTRALE E KOSOVËS / KATASTARSKA AGENCIJA KOSOVA / KOSOVO CADASTRAL AGENCY

CERTIFIKATË / CERTIFIKAT / CERTIFICATE

NJËSIA KADASTRALE / KATASTARSKA JEDINICA / CADASTRAL UNIT : P-71712062-00437-1

Numri i lëndës / Broj Predmet / Case Referent Number: 08-942/06-0086689/23
Data dhe koha e lëshimit / Datum i vrene izdavanja / Date and time of submission: 13.12.2023 - 08:49
Komuna / Opština / Municipality: PODUJEVË / ПОДУЈЕВО / ПОДУЈЕВË
Zona kadastrale / Katastarska Zona / Cadastral Zone: Podujevë / Podujevo / Podjevë
Zyra Kadastrale Komune / Opštinska Katastarska Kancelarija / Municipal Cadastral Office: PODUJEVË / ПОДУЈЕВО / ПОДУЈЕВË

A. TË DHËNAT PËR NJËSINË KADASTRALE / PODACI O KATASTARSKOJ JEDINICI / CADASTRAL UNIT DATA

Numri i njësisë kadastrale Broj katastarske jedinice Cad. Unit. No.	Lloji i njësisë Vista Jedinice Unit Type	Lloji i pronës Vista imovine Property Type	Zona U/R G/S U/R	Sipërfaqja Površina Area (m ²)	Përshkrim Opis Description	Krijuar më datën Uradjeno na dan Created On	Azhuruar Azurirano Updated
P-71712062-00437-1	PARCELË / PARCELA / PARCEL.	Pronë shoqërore / Društvena Imovina / Socially owned Land		231			

A.1 ADRESA E NJËSISË KADASTRALE / ADRESA KATASTARSKE JEDINICE / CADASTRAL UNIT ADDRESS

Vendi i kualtur Mesto zvano Called place	Kodi Postal Poštanski Kod Postal Code	Emri i rrugës Naziv ulice Street name	Krijuar më datën Uradjeno na dan Created On	Azhuruar Azurirano Updated
QYTET-R. SKENDERBEU				



A.2 LLOJTI I SHFRYTËZIMIT / VRSTA KORISCENIA / TYPE OF USE

Numri Broj Number	Lloji i shfrytëzimit të parcelës Vrsta koriscenja parcele Parcel Type Of Use	Shfrytëzimi aktual i parcelës Trenutno koriscenje parcele Parcel Current Use	Kualiteti i klasës Kvalitet klase Quality Class	Sipërfaqja Površina Area (m ²) (m ²)
1	Tokë Nderimnore/Gradjevinisko zemljište/Construction land	Shtëpi-Ndërtesë/Kuca-Zgrada/House-Building		231

B. PRONARI/POSEDUESI - VLASNIK/DRŽALAC - OWNER/POSSESSOR

Titulli Prava Rights	Emri Ime Name	Nr. personali Lleni broj ID. No.	Vendbanimi Prebivanište Resident	Kodi postar Poštanski kod Postal code	Hollësitë e adresës Pojednosti adrese Address details	Pjesa e pronës Dio imovine Share quota	Pershkrimi Opis Description	Azhuruar Ažurirano Updated
Posezim individual / Individualna Drzavina / Single possessor	Komuna e Podujevës	600534946	PODUEVE / PODUEVO / PODIEVE /		NUHI GASHI	1/1		



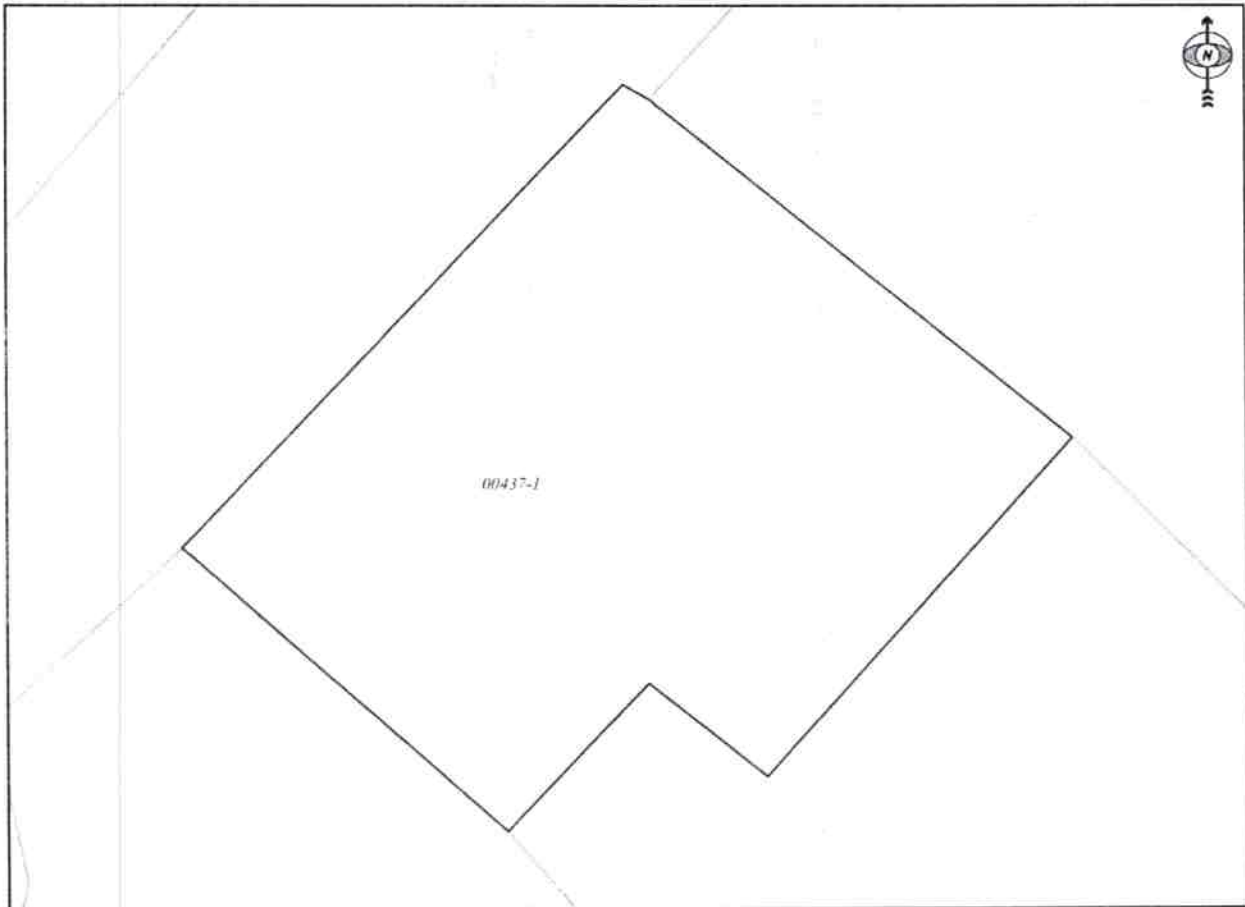
REPUBLIKA E KOSOVËS / REPUBLIKA KOSOVA / REPUBLIC OF KOSOVO
QEVERIA E KOSOVËS / VLADA KOSOVA / GOVERNMENT OF KOSOVA
MINISTRIA E MJEDISIT, PLANIFIKIMIT HAPËSINOR DHE INFRASTRUKTURËS
MINISTARSTVO ŽIVOTNE SREDINE, PROSTORNOG PLANIRANJA I INFRASTRUKTURE
MINISTRY OF ENVIRONMENT, SPATIAL PLANNING AND INFRASTRUCTURE

AGJENCIA KADASTRALE E KOSOVËS / KATASTARSKA AGENCIJA KOSOVA / KOSOVA CADASTRAL AGENCY

KOPJA E PLANIT / KOPIJA PLANA / COPY PLAN

Zyra Kadastrale Komunale/ Opštinska Katastarska Kancelarija /Municipal Cadastral Office : PODUJEVË
Zona Kadastrale / Katastarska Zona / Cadastral Zone: Podujevë

Njësia/Jedinica/Unit	Tipi/Vrsta/Type	Sipërfaqja/Povšina/Area m ²
P-71712062-00437-1	Parcelë / Parcela / Parcel	231




Shkalla/Razmera/Scale: 1:167

Punoi/Obradio/Created:

Data/ Data/Date: 13.12.2023

Koha/ Vreme/ Time: 10:36:28


Nënshkrimi/Potpis/Signature: 

Shënim/Beleška/Note:

Aprovoi/Usvojilo/Approved/ Djejtoda/Direktor/Director

Nënshkrimi/Potpis/Signature: 







Republika e Kosovës
Republika Kosova-Republic of Kosovo
Qeveria - Vlada - Government

Ministria e Mjedisit, Planifikimit Hapësinor dhe Infrastrukturës / Ministarstvo Životne Sredine, Prostornog Planiranja i Infrastrukture /
Ministry of Environment, Spatial Planning and Infrastructure
AGJENCIA KADASTRALE E KOSOVËS / KATASTARSKA AGENCIJA KOSOVA / KOSOVO CADASTRAL AGENCY

CERTIFIKATË / CERTIFIKAT / CERTIFICATE

NJËSIA KADASTRALE / KATASTARSKA JEDINICA / CADASTRAL UNIT : P-71712058-01615-4

Nimri i tëndës / Broj Predmet / Case Referent Number: 08-942/06-0086689/23
Data dhe koha e lëshimit / Datum i vrene Izdavanja / Date and time of submission: 13.12.2023 - 08:51
Komuna / Opština / Municipality: PODUJEVË / PODUJEVO / PODUJEVË
Zona kadastrale / Katastarska Zona / Cadastral Zone: Orllan / Orllane / Orllan
Zyra kadastrale Komunale / Opštinska Katastarska Kancelarija / Municipal Cadastral Office: PODUJEVË / PODUJEVO / PODUJEVË

A. TË DHËNAT PËR NJËSINË KADASTRALE / PODACI O KATASTARSKOJ JEDINICI / CADASTRAL UNIT DATA

Nimri i njësisë kadastrale Broj katastarske jedinice Cad. Unit. No.	Lloji i njësisë Vrsta Jedinice Unit Type	Lloji i pronës Vrsta imovine Property Type	Zona U/R G/S U/R	Sipërfaqja Površina Area (m ²)	Përkrahim Opis Description	Krijuar më daten Uradjeno na dan Created On	Azhuruar Azurirano Updated
P-71712058-01615-4	PARCELE / PARCELA / PARCEL	Pronë shoqërore / Drustvena / Imovina / Socially owned Land	Rural	214686	0011-87 Rdpj-57/2018 Regjistrim 21/2018	12.11.2018	

A.1 ADRESA E NJËSISË KADASTRALE / ADRESA KATASTARSKE JEDINICE / CADASTRAL UNIT ADDRESS

Vendi i quajtur Mesto zvano Called place	Kodi Postal Poštanski Kod Postal Code	Emri i rrugës Naziv ulice Street name	Krijuar më datën Uradjeno na dan Created On	Azhuruar Azurirano Updated
GOLESH-GOLESH			12.11.2018	



A2 LLOJI I SHFRYTËZIMIT / VRSTA KORISCENJA / TYPE OF USE

Numeri Broj Number	Lloji i shfrytëzimit të parcelës Vrsta koriscenja parcelle Parcel Type Of Use	Shfrytëzimi aktual i parcelës Trenutno koriscenje parcelle Parcel Current Use	Kuantiteti i Klasës Kvaliteti klase Quality Class	Sipërfaqja (m ²) Površina (m ²)
	Bujqësore/Poljoprivredno/Agriculture	Kullosar/Pashnjak/pasture	Kullosë E Klasës 3/Pashjak 3 Klase/3rd Class Pasture	214686

B. PRONARI/POSEDUESI - VLASNIK/DRŽALAC - OWNER/POSSESSOR

Te drejtat Pava Rights	Emri Ime Name	Nr. personal Lleni broj ID. No.	Vendbanimi Prebivaliste Resident	Kodi postal Poštanski kod Postal code	Hollësitë e adresës Pojednostni adrese Address details	Pjesa e pronës Deo imovine Share quota	Pershkrimi Opis Description	Azhuruar Azurirano Updated
Poseidim individual / Individuálna Dravina / Single possessor	Komuna e Podujevës	600534946	PODUIJEVË / PODUIJEVO / PODIJEVE /		NUHI GASHI	1/1	0011-87	13.11.2018



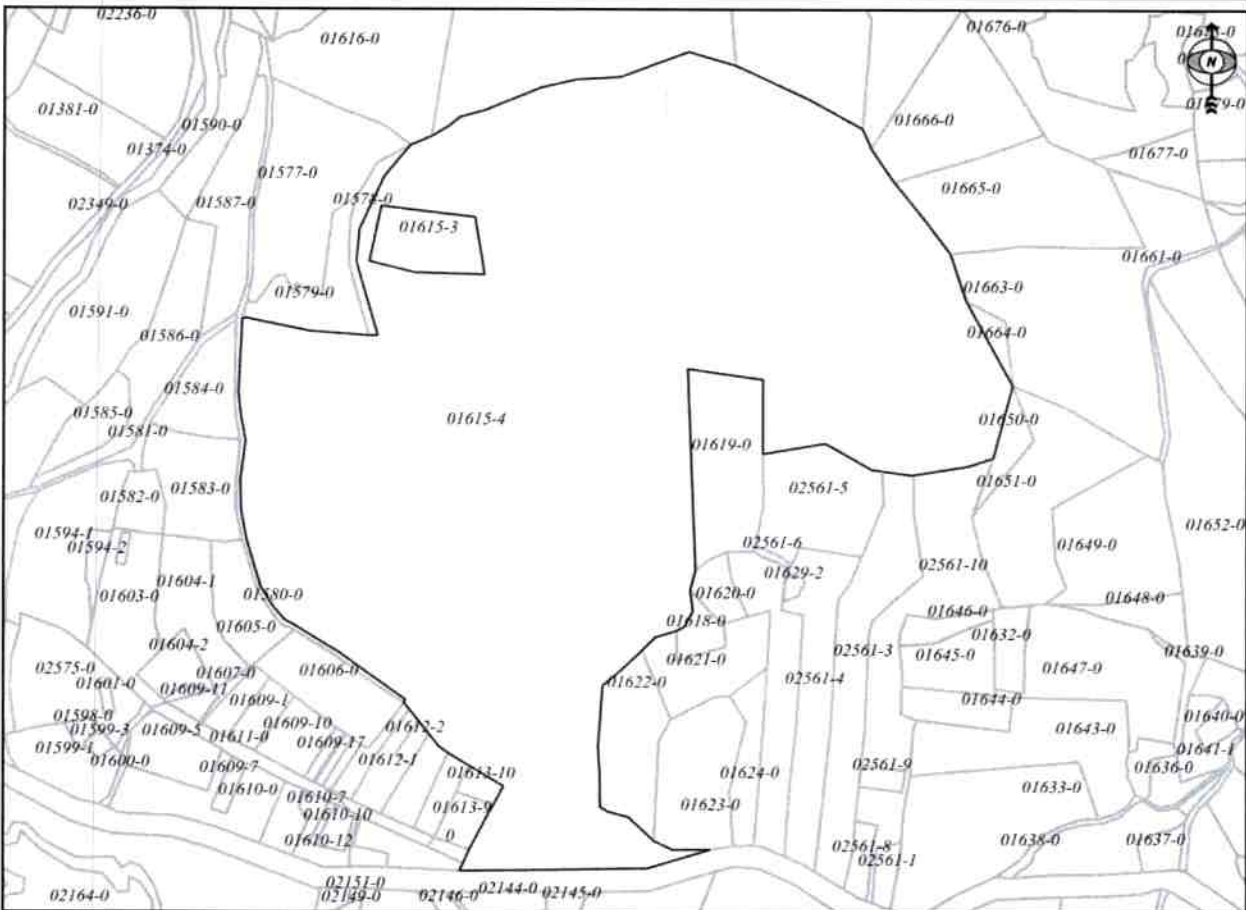
REPUBLIKA E KOSOVËS / REPUBLIKA KOSOVA / REPUBLIC OF KOSOVO
QEVERIA E KOSOVËS / VLADA KOSOVA / GOVERNMENT OF KOSOVA
MINISTRIA E MJEDISIT, PLANIFIKIMIT HAPËSINOR DHE INFRASTRUKTURËS
MINISTARSTVO ŽIVOTNE SREDINE, PROSTORNOG PLANIRANJA I INFRASTRUKTURE
MINISTRY OF ENVIRONMENT, SPATIAL PLANNING AND INFRASTRUCTURE

AGJENCIA KADASTRALE E KOSOVËS/ KATASTARSKA AGENCIJA KOSOVA/ KOSOVA CADASTRAL AGENCY

KOPJA E PLANIT / KOPIJA PLANA / COPY PLAN

Zyra Kadastrale Komunale/ Opštinska Katastarska Kancelarija /Municipal Cadastral Office : PODUJEVË
Zona Kadastrale / Katastarska Zona / Cadastral Zone: Orlan

Njësia/Jedinica/Unit	Tipi/Vrsta/Type	Sipërfaqja/Povšina/Area m ²
P-71712058-01615-4	Parcelë / Parcela / Parcel	214686



Shkalla/Razmera/Scale: 1:5275

Punoi/Obradio/Created:

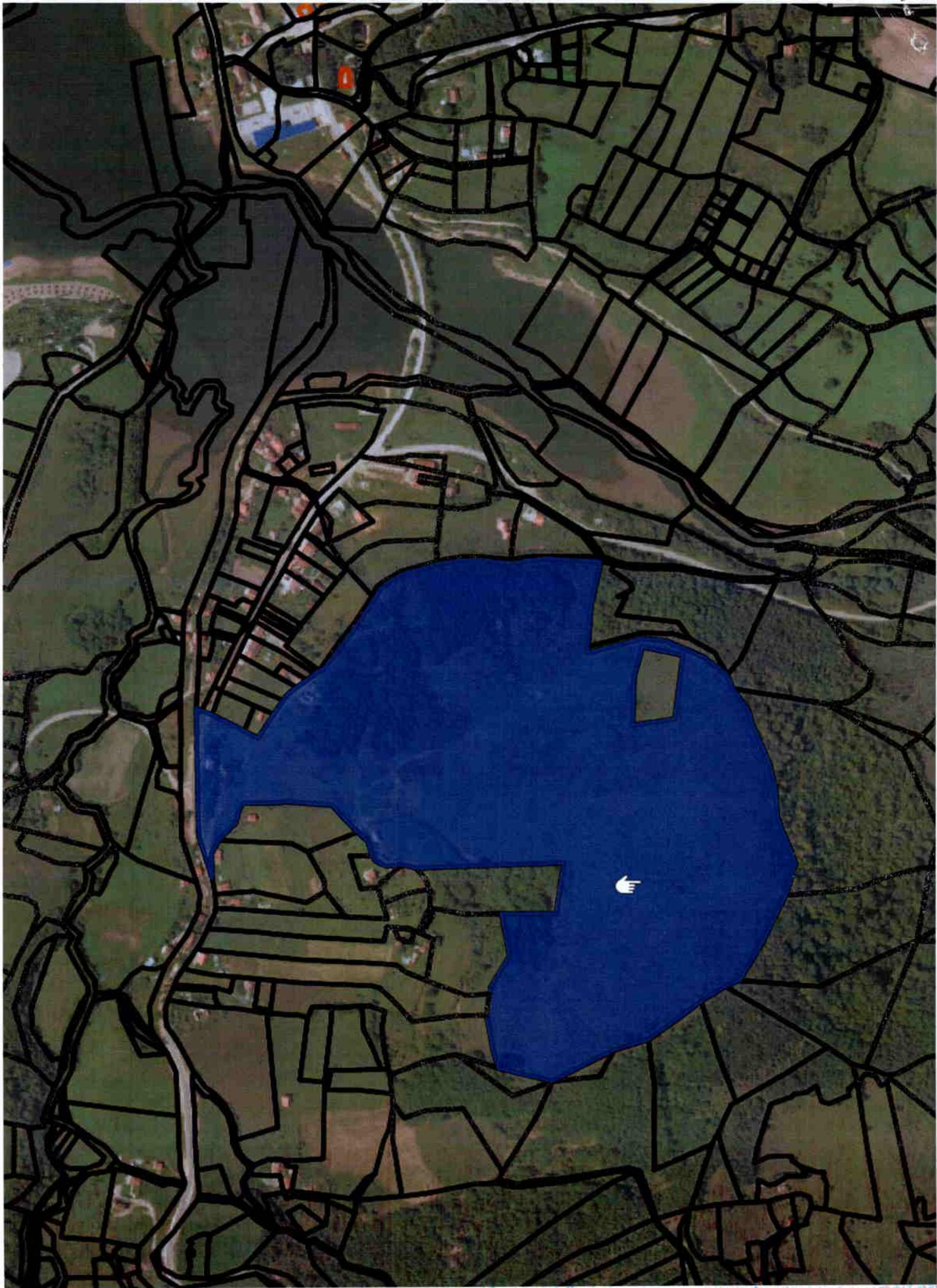
Data/ Data/Date: 13.12.2023

Koha/ Vreme/ Time: 02:23:21

Nënshkrimi/Potpis/Signature:

Shënim/Beleška/Note:





34



Republika e Kosovës

Republika Kosovo-Republic of Kosovo

Qeveria - Vlada - Government

Ministria e Mjedisit, Planifikimit Hapësinor dhe Infrastrukturës / Ministarstvo Životne Sredine, Prostornog Planiranja i Infrastrukture /

Ministry of Environment, Spatial Planning and Infrastructure

AGJENCIA KADASTRALE E KOSOVËS / KATASTARSKA AGENCIJA KOSOVA / KOSOVO CADASTRAL AGENCY

CERTIFIKATË / CERTIFIKAT / CERTIFICATE

NJËSIA KADASTRALE / KATASTARSKA JEDINICA / CADASTRAL UNIT : P-71712079-00594-0

Numri i lëndës / Broj Predmet / Case Referent Number: 08-942/06-0086689/23
 Data dhe koha e lëshimit / Datum i vrene izdavanja / Date and time of submission: 13.12.2023 - 08:52
 Komuna / Opština / Municipality: PODUJEVË / PODUJEVO / PODUJEVË
 Zona kadastrale / Katastarska Zona / Cadastral Zone: Turuçicë / Turuçica / Turuçicë
 Zyra Kadastrale Komune / Opštinska Katastarska Kancelarija / Municipal Cadastral Office: PODUJEVË / PODUJEVO / PODUJEVË

A. TË DHËNAT PËR NJËSINË KADASTRALE / PODACI O KATASTARSKOJ JEDINICI / CADASTRAL UNIT DATA

Numri i njësise kadastrale Broj katastarske jedinice Cad. Unit. No.	Lloji i njësise Vrsta Jedinice Unit Type	Lloji i pronësisë Vrsta imovine Property Type	Zona U/R G/S U/R	Sipërfaqja Površina Area (m ²)	Përshkrim Opis Description	Krijuar më datën Uradjeno na dan Created On	Azhuruar Ažurirano Updated
P-71712079-00594-0	PARCELË / PARCELA / PARCEL	Pronë shoqërore / Društvena / Imovinu / Socially owned Land		25397			

A.1 ADRESA E NJËSISË KADASTRALE / ADRESA KATASTARSKE JEDINICE / CADASTRAL UNIT ADDRESS

Vendi i quajtur Mesto zvano Called place	Kodi Postal Poštanski Kod Postal Code	Emri i rrugës Naziv ulice Street name	Krijuar më datën Uradjeno na dan Created On	Azhuruar Ažurirano Updated
FSHATI-FSHATI				



A.2 LLOJTI I SHFRYTËZIMIT / VRSTA KORISCENJA / TYPE OF USE

Numri Brotj Number	Lloji i shfrytëzimit të parcelës Vrsta koriscenja parcele Parcel Type Of Use	Shfrytëzimi aktual i parcelës Trenutno koriscenje parcele Parcel Current Use	Kualiteti i Klasisë Kualitet Klase Quality Class	Sipërfaqja Površina Area (m ²)
1	Pyje/šumsko/Forestry	Tokat Pyje/šumsko zemljište/Forest	Mall I Klasisë 6/Suma 6 Klase/6th Class Forest	25397

B. PRONARI/POSEDUESI - VLASNIK/DRŽALAC - OWNER/POSSESSOR

Të drejtat Prava Rights	Emri Ime Name	Nr. personat Liceni broj ID. No.	Vendbanimi Prebivaliste Resident	Kodi posttal Poštanski kod Postal code	Hollësitë e adresës Pojedinosti adrese Address details	Pjesa e pronës Deo inuovine Share quota	Pershkrimi Opis Description	Azhuruar Ažurirano Updated
Poseddim individual / Individualno Drzavina / Single possessor	Komuna e Podujevës	600534946	PODUEVE / PODUEVO /PODJEVE /		NLHI GASHI	1/1		



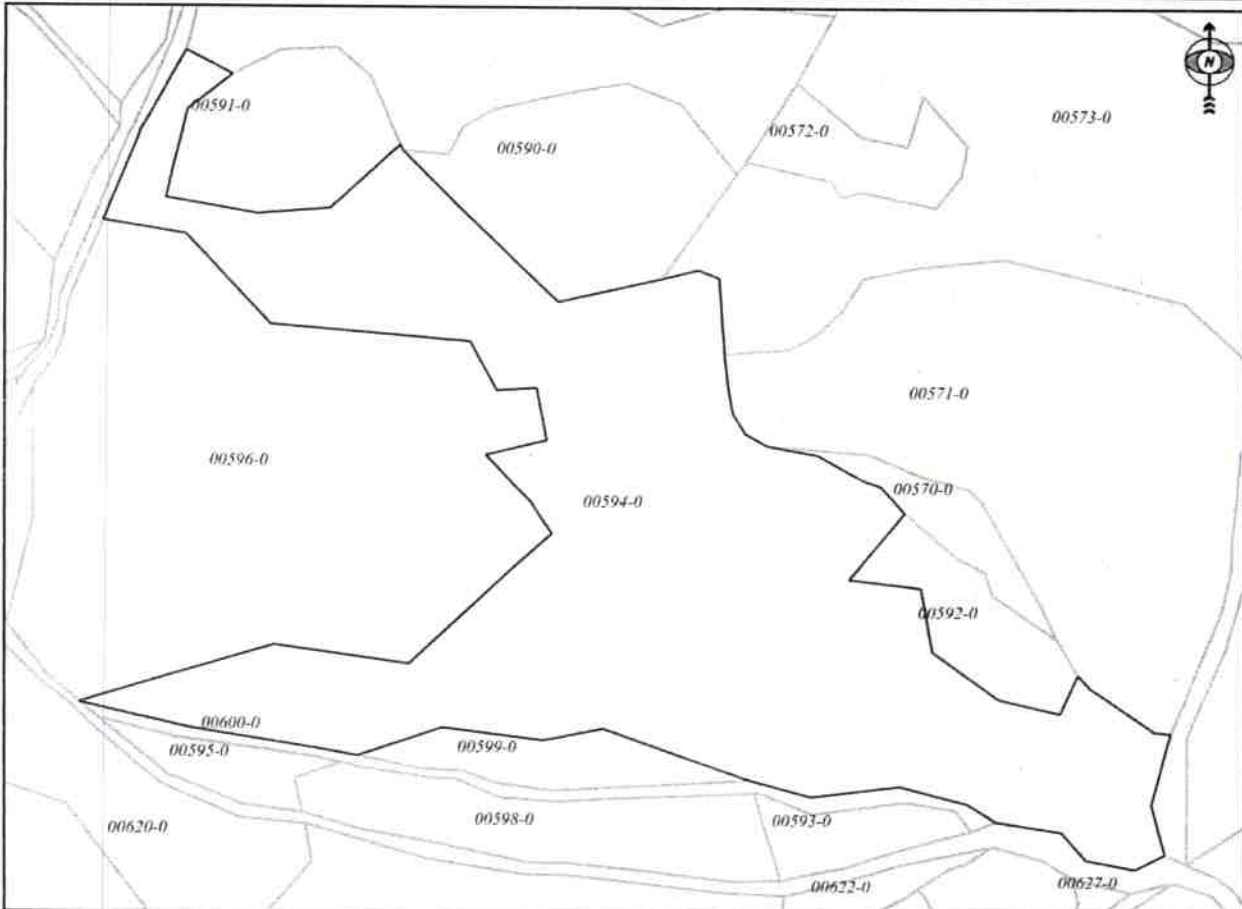
REPUBLIKA E KOSOVËS / REPUBLIKA KOSOVA / REPUBLIC OF KOSOVO
QEVERIA E KOSOVËS / VLADA KOSOVA / GOVERNMENT OF KOSOVA
MINISTRIA E MJEDISIT, PLANIFIKIMIT HAPËSINOR DHE INFRASTRUKTURËS
MINISTARSTVO ŽIVOTNE SREDINE, PROSTORNOG PLANIRANJA I INFRASTRUKTURE
MINISTRY OF ENVIRONMENT, SPATIAL PLANNING AND INFRASTRUCTURE

AGJENCIA KADASTRALE E KOSOVËS/ KATASTARSKA AGENCIJA KOSOVA/ KOSOVA CADASTRAL AGENCY

KOPJA E PLANIT / KOPIJA PLANA / COPY PLAN

Zyra Kadastrale Komunale/ Opštinska Katastarska Kancelarija /Municipal Cadastral Office : PODUJEVË
Zona Kadastrale / Katastarska Zona / Cadastral Zone: Turuçicë

Njësia/Jedinica/Unit	Tipi/Vrsta/Type	Sipërfaqja/Povšina/Area m ²
P-71712079-00594-0	Parcelë / Parcela / Parcel	25397




Shkalla/Razmera/Scale: 1:2017

Punoi/Obradio/Created:

Data/ Data/Date: 13.12.2023

Koha/ Vreme/ Time: 10:19:57

Nënshkrimi/Potpis/Signature: 

Shënim/Beleška/Note:

Aprovoi/Usvojido/Approved:  Dëftori/Direktor/Director

Nënshkrimi/Potpis/Signature: 



Republika e Kosovës
Republika Kosovo-Republic of Kosovo
Qeveria - Vlada - Government

Ministria e Mjedisit, Planifikimit Hapësinor dhe Infrastrukturës / Ministarstvo Životne Sredine, Prostornog Planiranja i Infrastrukture /
Ministry of Environment, Spatial Planning and Infrastructure
AGJENCIA KADASTRALE E KOSOVËS / KATASTARSKA AGENCIJA KOSOVA / KOSOVO CADASTRAL AGENCY

CERTIFIKATË / CERTIFIKAT / CERTIFICATE

NJËSIA KADASTRALE / KATASTARSKA JEDINICA / CADASTRAL UNIT : P-71712079-00596-0

Numri i lëndës / Broj Predmet / Case Referent Number: 08-942/06-0086689/23
Data dhe koha e lëshimit / Datum i vrene izdavanja / Date and time of submission: 13.12.2023 - 08:53
Komuna / Opština / Municipality: PODUJEVË / ПОДУЈЕВО / ПОДУЈЕВË
Zona kadastrale / Katastarska Zona / Cadastral Zone: Turqitë / Турецка / Турцитë
Zyra kadastrale Komune / Opštinska Katastarska Kancelarija / Municipal Cadastral Office: PODUJEVË / ПОДУЈЕВО / ПОДУЈЕВË

A. TË DHËNAT PËR NJËSINË KADASTRALE / PODACI O KATASTARSKOJ JEDINICI / CADASTRAL UNIT DATA

Numri i njësise kadastrale Broj katastarske jedinice Cad. Unit. No.	Lloji i njësise Vrsta jedinice Unit Type	Lloji i pronësisë Vrsta imovine Property Type	Zona U/R G/S U/R	Sipërfaqja Površina Area (m ²)	Pëshkrim Opis Description	Krijuar më datën Uradjeno na dan Created On	Azhuruar Azurirano Updated
P-71712079-00596-0	PARCELË / PARCELA / PARCEL.	Pronë shoqërore / Društvena Imovina / Socially owned Land		16214			

A.1 ADRESA E NJËSISË KADASTRALE / ADRESA KATASTARSKE JEDINICE / CADASTRAL UNIT ADDRESS

Vendi i quajtur Mesto zvano Called place	Kodi Postal Poštanski Kod Postal Code	Emri i rrugës Naziv ulice Street name	Krijuar më datën Uradjeno na dan Created On	Azhuruar Azurirano Updated
FSHATI-FSHATI				



A.2 LLOJI I SHFRYTËZIMIT / VRSTA KORISCENJA / TYPE OF USE

Numri Broj Number	Lloji i shfrytëzimit të parcelës Vrsta koriscenja parcele Parcel Type Of Use	Shfrytëzimi aktual i parcelës Trenutno koriscenje parcele Parcel Current Use	Kualiteti i klasës Kvalitet klase Quality Class	Sipërfaqja Površina Area (m ²) (m ²)
1	Tokë Tjetër/Osalo Zemeljiste/Otherland	Jo Pëlllore/Neplodno/Unproductive		16214

B. PRONARI/POSEDUESI - VLASNIK/DRŽALAC - OWNER/POSSESSOR

Titulli i Prava Rights	Emri Ime Name	Nr. personai Licni broj ID. No.	Vendbanimi Prebivaliste Resident	Kodi postar Poštanski kod Postal code	Hollësitë e adresës Pojedinosti adrese Address details	Pjesa e pronës Deo imovine Share quota	Peshkrimi Opis Description	Azhuruar Azurirano Updated
Poselelin individual / Individualna Drzavina / Single possessor	Komuna e Podujevës	600534946	PODUEVË / PODUEVO / PODJEVË /		NDJH GASHI	1/1		



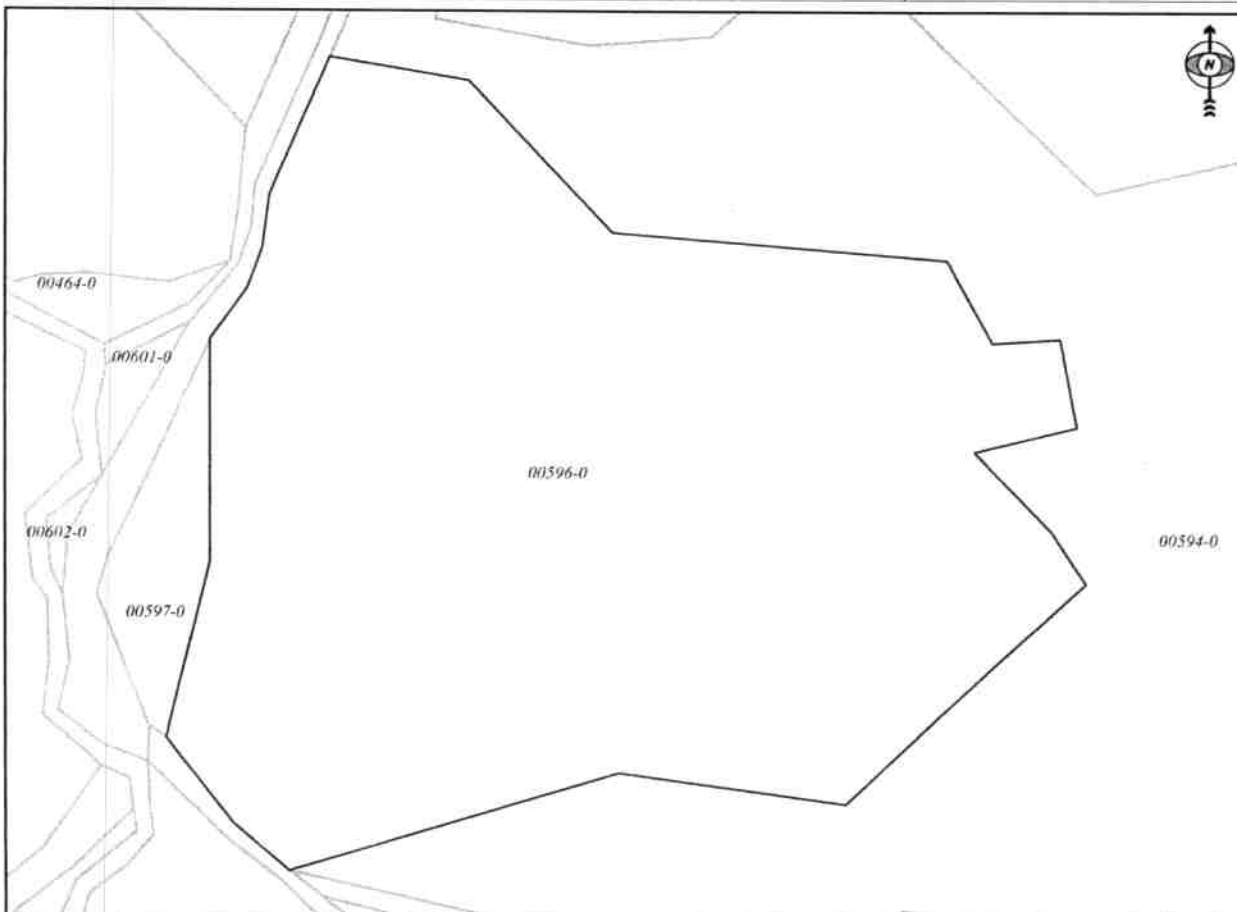
REPUBLIKA E KOSOVËS / REPUBLIKA KOSOVA / REPUBLIC OF KOSOVO
QEVERIA E KOSOVËS / VLADA KOSOVA / GOVERNMENT OF KOSOVA
MINISTRIA E MJEDISIT, PLANIFIKIMIT HAPËSINOR DHE INFRASTRUKTURËS
MINISTARSTVO ŽIVOTNE SREDINE, PROSTORNOG PLANIRANJA I INFRASTRUKTURE
MINISTRY OF ENVIRONMENT, SPATIAL PLANNING AND INFRASTRUCTURE

AGJENCIA KADASTRALE E KOSOVËS/ KATASTARSKA AGJENCIJA KOSOVA/ KOSOVA CADASTRAL AGENCY

KOPJA E PLANIT / KOPIJA PLANA / COPY PLAN

Zyra Kadastrale Komunale/ Opštinska Katastarska Kancelarija /Municipal Cadastral Office : **PODUJEVË**
Zona Kadastrale / Katastarska Zona / Cadastral Zone: **Turuçicë**

Njësia/Jedinica/Unit	Tipi/Vrsta/Type	Sipërfaqja/Povšina/Area m ²
P-71712079-00596-0	Parcelë / Parcela / Parcel	16214



Shkalla/Razmera/Scale: 1:1195

Punoi/Obradio/Created:

Data/ Data/Date: 13.12.2023

Koha/ Vreme/ Time: 10:20:23

Nënshkrimi/Potpis/Signature: 

Shënim/Beleška/Note:

Aprovoi/Usvojje/Approved:  Drejtari/Direktor/Director

Nënshkrimi/Potpis/Signature: 





Republika e Kosovës
 Republica Kosovo-Republic of Kosovo
Qeveria - Vlada - Government

Ministria e Mjekësisë, Planifikimit, Inspektorit dhe Infrastrukturës / Ministarstvo Zdravne Sredine, Prostornog Planiranja i Infrastrukture /
 Ministry of Environment, Spatial Planning and Infrastructure
 AGENCIA KADASTRALE E KOSOVES / KATASTARSKA AGENCIJA KOSOVA / KOSOVO CADASTRAL AGENCY

CERTIFIKATË / CERTIFIKAT / CERTIFICATE

NJËSIA KADASTRALE / KATASTARSKA JEDINICA / CADASTRAL UNIT : P-71712079-00597-0

Numri i lëndës / Broj Predmet / Case Referent Number: 08-942/06-0086689/23
 Data dhe koha e lëshimit / Datum i vreme izdavanja / Date and time of submission: 13.12.2023 - 08:53
 Komuna / Opština / Municipality: PODUJEVË / PODUJEVO / PODUJEVË
 Zona kadastrale / Katastarska Zona / Cadastral Zone: Turqishtë / Turneča / Turneče
 Zyra kadastrale Komunale / Opštinska Katastarska Kancelarija / Municipal Cadastral Office: PODUJEVË / PODUJEVO / PODUJEVË

A. TË DHËNAT PËR NJËSINË KADASTRALE / PODACI O KATASTARSKOJ JEDINICI / CADASTRAL UNIT DATA

Numri i njësise kadastrale Broj katastarske jedinice Cad. Unit. No.	Lloji i njësise Vrsta jedinice Unit Type	Lloji i pronësisë Vrsta inovine Property Type	Zona U/R G/S U/R	Sipërfaqja Površina Area (m ²)	Përkrahim Opis Description	Krijuar më datën Urađeno na dan Created On	Azhuruar Ažurirano Updated
P-71712079-00597-0	PARCELË / PARCELA / PARCEL	Pronë shoqërore / Društvena Inovina / Socially owned Land		768			

A.1 ADRESA E NJËSISË KADASTRALE / ADRESA KATASTARSKE JEDINICE /CADASTRAL UNIT ADDRESS

Vendi i kualifruar Mesto zvano Called place	Kodi Postali Poštanski Kod Postal Code	Emri i rrugës Naziv ulice Street name	Krijuar më datën Urađeno na dan Created On	Azhuruar Ažurirano Updated
FSHATI-FSHATI				



A.2 LLOJTI I SHFRYTËZIMIT / VRSTA KORISCENJA / TYPE OF USE

Numri Broj Number	Lloji i shfrytëzimit të parcelës Vrsta koriscenja parcelle Parcel Type Of Use	Shfrytëzimi aktual i parcelës Trenutno koriscenje parcelle Parcel Current Use	Kualiteti i Klasisë Kualiteti Klase Quality Class	Sipërfaqja (m ²) Površina (m ²) Area (m ²)
1	Bujqësore/Polljoptivredho/Agriculture	Livadhë/Livade/Meadow	Livadh I Klasisë 4/Livadh I Klase/4th Class Meadow	768

B. PRONARI/POSEDUESI - VLASNIK/DRŽALAC - OWNER/POSSESSOR

Të drejtat Prava Rights	Emri Ime Name	Nr. personal Licent broj ID. No.	Vendbanimi Prebivaliste Resident	Kodi postar Poštanski kod Postal code	Hollësitë e adresës Pojednostil adrese Address details	Pjesa e pronës Deo imovine Share quota	Pershkrimi Opis Description	Azhuruar Azurirano Updated
Poseidin individual / Individualna Drazavina / Single possessor	Komuna e Podujevës	600534946	PODUEVE / PODUEVO /PODUEVE /		NDHI GASHI	1/1		



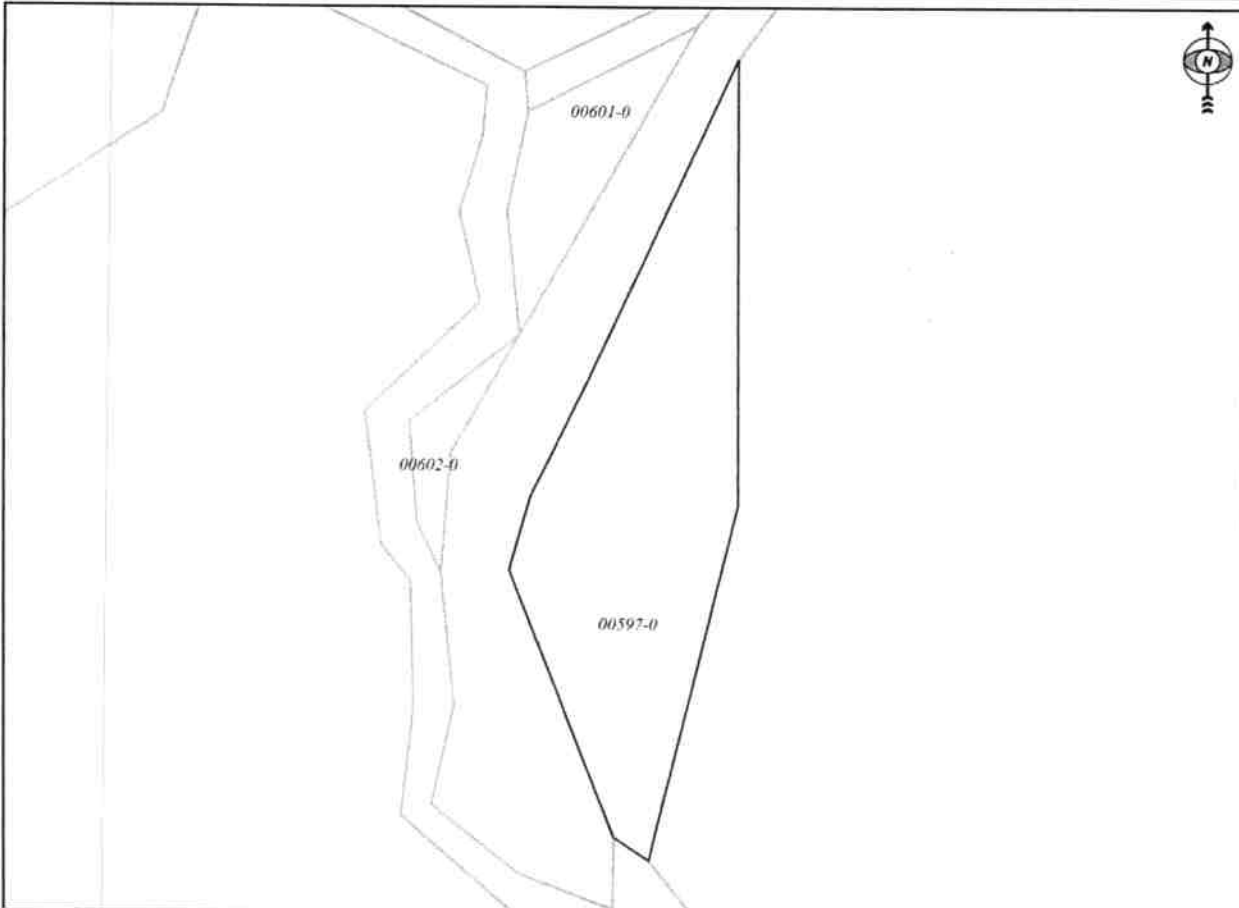
REPUBLIKA E KOSOVËS / REPUBLIKA KOSOVA / REPUBLIC OF KOSOVO
QEVERIA E KOSOVËS / VLADA KOSOVA / GOVERNMENT OF KOSOVA
MINISTRIA E MJEDISIT, PLANIFIKIMIT HAPËSINOR DHE INFRASTRUKTURËS
MINISTARSTVO ŽIVOTNE SREDINE, PROSTORNOG PLANIRANJA I INFRASTRUKTURE
MINISTRY OF ENVIRONMENT, SPATIAL PLANNING AND INFRASTRUCTURE

AGJENCIA KADASTRALE E KOSOVËS/ KATASTARSKA AGENCIJA KOSOVA/ KOSOVA CADASTRAL AGENCY

KOPJA E PLANIT / KOPIJA PLANA / COPY PLAN

Zyra Kadastrale Komunale/ Opštinska Katastarska Kancelarija /Municipal Cadastral Office : PODUJEVË
Zona Kadastrale / Katastarska Zona / Cadastral Zone: Turuçicë

Njësia/Jedinica/Unit	Tipi/Vrsta/Type	Sipërfaqja/Povšina/Area m ²
P-71712079-00597-0	Parcelë / Parcela / Parcel	768




Shkalla/Razmera/Scale: 1:593

Punoi/Obradio/Created:

Data/ Data/Date: 13.12.2023

Koha/ Vreme/ Time: 10:20:49

Nënshkrimi/Potpis/Signature: 

Shënim/Beleška/Note:

Aprovoi/Usvojio/Approved:  Drejtor/Direktor/Director

Nënshkrim/Potpis/Signature: 

P-00594-0
P-00596-0
P-00597-0

