



Republika e Kosovës / Republika Kosova / Republic of Kosovo
Komuna e Podujevës / Opština Podujevo / Municipality of Podujeva

KUVENDI I KOMUNËS

Në mbështetje të neneve 11, 12.2 shkronja d) dhe 17 shkronja e) të Ligjit nr.03/L-040 për vetëqeverisje lokale, nenit 19 paragrafi 3 të Ligjit nr.03/L-233 për mbrojtjen e natyrës, neneve 14, 15 paragrafi 2.4 dhe nenin 19 paragrafi 1.5 të Statutit të Komunës së Podujevës nr.prot01-020/01-0050862/18, në propozim të Drejtorisë së Planifikimit Urban dhe Mbrojtjes së Mjedisit, Kuvendi i Komunës së Podujevës, në mbledhjen e datës 31 tetor 2022, përkatësisht në vazhdimin e mbledhjes më 07 nëntor 2022, miratoi këtë,

V E N D I M

Për mbrojtjen e Vlerës së Natyrës: “Trungu i Qarrit” (Quercus cerris) në Fshatin Lupç i Poshtëm – Komuna e Podujevës, si Monument i Natyrës

Neni 1

1. Me këtë vendim merret nën mbrojtje vlera e natyrës “Trungu i Qarrit (Quercus cerris)”, në fshatin Lupç i Poshtëm të Podujevës, si Monument i Natyrës i karakterit botanik (këtu e tutje: Monumenti i Natyrës).

1.1. Monumenti i Natyrës me hapësirën përfshirëse rreth projekcionit të kurorës prej 10 metra përfshinë sipërfaqen prej 5 ari.

1.2. Monumenti i Natyrës ka pamje karakteristike të kurorës, vjetërsi dhe vlera të tjera natyrore dhe si i tillë është i rrallë jo vetëm në territorin e Komunës së Podujevës, por edhe më gjerë.

1.3. Lartësia e kërcellit të Monumentit Natyror është rreth 25 metra, perimetri i kërcellit është 4.5 metra, diametri i kurorës 18 metra dhe vjetërsia është 400-450 vite.

Neni 2

Monumenti i Natyrës gjendet në varrezat e vjetra në lagjen Pireva, në pronë private, në parcelën nr.P-71712029-01788-0 Zona Kadastrale Lupç i Poshtëm, me sipërfaqe 2011 m², e regjistruar si pronë private.

Neni 3

Monumenti i Natyrës sipas IUCN-it kategorizohet si vlerë e natyrës e kategorisë së III-të, Monument i Natyrës/Natural Monument/Natural Landmark.

Neni 4

Për Monumentin e Natyrës përcaktohet regjimi i mbrojtës i shkallës së III-të të mbrojtjes në të cilën përcaktohen masat dhe kushtet vijuese me të cilat:

1. Në Monumentin e Natyrës ndalohe:

- a) Prerja e trungut, thyerja e degëve, mbledhja e gjethëve apo fryteve, kositja e barit si dhe çfarëdo veprimtarie e cila ndryshon gjendjen e tanishme
- b) Ndezja e zjarrit në sipërfaqen e mbrojtur
- c) Ndryshimi i pamjes së sipërfaqen së mbrojtur
- d) Aktivitetet të tjera të cilat mund të shkaktojnë ndryshime ose dëmtime të Monumentit të Natyrës
- e) Lëshimi i ujërave të ndotura, deponimi i mbeturinave dhe mbetjeve të tjera
- f) Përdorimi i mjeteve mbrojtëse kimike
- g) Ndërrimi i kulturës

Neni 5

1. Monumenti i Natyrës dhe hapësira rrethuese mund të rregullohet dhe të shfrytëzohet për qëllime të prezantimit me kusht që destinimet e reja nuk e rrezikojnë monumentin e natyrës.

2. Në Monumentin e Natyrës lejohen të gjitha masat e mbrojtjes biologjike-teknike të Monumentit Natyror nën kushtet të cilat i përcakton Instituti i Kosovës për Mbrojtjen e Natyrës dhe në bazë të projektit për sanimin e gjendjes së monumentit natyror si dhe punët teknike të cilat janë në funksion të mbrojtjes të monumentit natyror.

Neni 6

Për zbatimin e masave dhe kushteve të përcaktuara, kujdeset Komuna e Podujevës, përmes Drejtorisë përkatëse.

1. Komuna është e detyruar që:

- a) Monumentin e Natyrës ta mbroj, ta ruaj dhe mirëmbajë në pajtim me kushtet e përcaktuara të mbrojtjes
- b) Në rast të paraqitjes së ndryshimeve të cilat monumentin e natyrës mund ta shkatërrojnë ose t'i dëmtojnë vetitë e rëndësishme të tij, menjëherë të lajmëroj Institutin e Kosovës për Mbrojtjen e Natyrës
- c) Të bëjë shënjimin e kufijve të monumentit natyror në pajtim me Rregulloren për shënjimin e zonave të mbrojtura

Neni 7

Planet hapësinore dhe urbanistike, projektet, bazat ekonomike-pyjore, hidro-teknike duhet të harmonizohen me masat dhe kushtet për mbrojtjen e monumentit natyror.

Neni 8

Vendimi hyn në fuqi 15 ditë pas regjistrimit në zyrën e protokollit të Ministrisë së Pushtetit Lokal si dhe 7 ditë pas publikimit në ueb faqen zyrtare të Komunës, përkatësisht konform nenit 81 të ligjit për vetëqeverisje lokale nr.03/L-040, dhe Rregullores (QRK) nr.10/2019 për shqyrtimin administrativ të akteve të komunave, me plotësim ndryshimet e bëra me Rregulloren nr.06/2021.

Nr.prot. 01-633/01-0093840/22
Podujevë, datë; 07 nëntor 2022

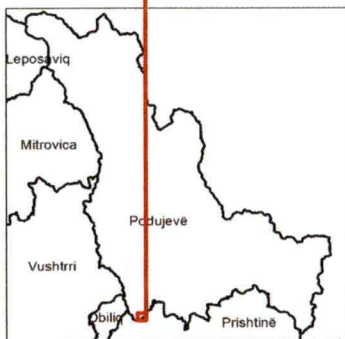


Kryesuesi i Kuvendit
Hilmi Hoxha

Trungu i Qarrit në Lupç të Poshtëm - Podujevë



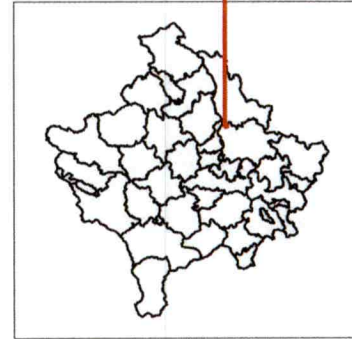
Trungu i Qarrit (*Quercus cerris*) në fshatin Lupç të poshtëm, të Podujevës



Legjenda

- ▲ Trungu i Qarrit
- ⊕ Kufiti komunal

Agjencia për Mbrojtjen e Mjedisit të Kosovës (AMMK)
Adresa: Rruga "Ismay Haxhiu" ish pallati i mediave "Rilindja",
katë XV/04, 10000 Prishtinë
Tel: 038 200 33 238, e-mail: www.ammk-ks.net



Harta e Monumentit Natyror “Trungu i Qarrit (*Quercus cerris*)”, në Lupç të poshtëm



Republika e Kosovës
Republika Kosova-Republic of Kosovo

Qeveria - Vlada - Government

MINISTRIA E MJEDISIT, PLANIFIKIMIT HAPËSINOR DHE INFRASTRUKTURËS
MINISTARSTVO SREDINE, PROSTORNOG PLANIRANJA I INFRASTRUKTURE
MINISTRY OF ENVIRONMENT, SPATIAL PLANNING AND INFRASTRUCTURE

AGJENCIA PËR MBROJTJEN E
MJEDISIT TE KOSOVËS

KOSOVSKA AGENCIJA
ZA ZAŠTITU SREDINE

KOSOVO ENVIRONMENTAL
PROTECTION AGENCY

INSTITUTI I KOSOVËS PËR MBROJTJEN E NATYRËS

ELABORAT:

**STUDIMI PËR ARSYESHMËRINË PROFESIONALE PËR MARRJEN NË MBROJTJE
TË VLERËS SË NATYRËS: TRUNGU I QARRIT (*Quercus cerris*) NË FSHATIN
LUPÇ I POSHTËM TË PODUJEVËS SI MONUMENT I NATYRËS**

Prishtinë, 2022

Hyrje

Instituti i Kosovës për Mbrojtjen e Natyrës është trashëgimtar i Entit të Kosovës për Mbrojtjen e Natyrës i themeluar me vendimin mbi ndarjen e Seksionit për Mbrojtjen e Natyrës nga Enti i Kosovës për Mbrojtjen e Monumenteve të Kulturës, (GZ. 42/74) dhe ka vazhduar punën me të njëjtin emër sipas ligjit mbi Entin e Kosovës për Mbrojtjen e Natyrës (GZ. 15/81).

Në vitin 1988 Kuvendi i Kosovës nxjerrë ligjin për Mbrojtjen dhe zhvillimin e vlerave natyrore dhe të vlerave të krijuara me punë të ambientit të njeriut ("GZK"39/88), ku në nenin 78, paragrafi 2, të këtij ligji është përcaktuar veprimtaria e Entit. Në bazë të këtij ligji një vit më vonë Kuvendi i Kosovës nxjerrë Ligjin për Entin e Kosovës për Mbrojtjen e Natyrës dhe Mjedisit ("GZK"nr. 38/89).

Pas luftës në Kosovë, në vitin 2000 ish-Enti i Kosovës për Mbrojtjen e Natyrës dhe Mjedisit regjistrohet në Administratën e Përkohshme civile të OKB-së me emërtim "Instituti për Mbrojtjen e Natyrës dhe Ambientit të Kosovës".

Nga maji i vitit 2000, Instituti i Kosovës për Mbrojtjen e Natyrës ka vepruar në kuadër të Departamentit për Mbrojtjen e Mjedisit. Ndërsa pas zgjedhjeve të përgjithshme (2001) dhe formimit të organeve qeverisëse të Kosovës, vepron në kuadër të Ministrisë së Mjedisit dhe Planifikimit Hapësinor (Rreg. 2001/19 dhe 2002/5).

Aktualisht Instituti i Kosovës për Mbrojtjen e Natyrës vepron në kuadër të Agjencisë së Kosovës për Mbrojtjen e Mjedisit, e cila është themeluar duke u bazuar në Ligjin për Mbrojtjen e Mjedisit (Rreg. 2003/9).

Instituti i Kosovës për Mbrojtjen e Natyrës¹ në kuadër të veprimtarisë së vetë kryen punët profesionale në mbrojtjen e natyrës që kanë të bëjnë me:

veprimtaria e

Ligji për

- mbledhjen dhe përpunimin e shënimeve lidhur me mbrojtjen e natyrës
- monitorimin e gjendjes së larmisë biologjike dhe peizazhore dhe propozon masat për mbrojtjen e tyre
- hartimin e bazave afatgjata profesionale të mbrojtjes për llojet e bimëve, kërpudhave dhe shtazëve, tipave të vendbanimeve, ekosistemeve dhe peizazheve

¹ Ligji për Mbrojtjen e Natyrës nr. 03/L-233

- përgatitjen e bazave profesionale për mbrojtjen dhe ruajtjen e pjesëve të natyrës, përkatësisht vlerave të natyrës
- hartimin e bazave profesionale për nevojat e përcaktimit të kushteve për mbrojtjen e natyrës, menaxhimin me zonat e mbrojtura dhe shfrytëzimin e të mirave të natyrës
- kryerjen e analizave statistikore dhe unifikimin e rezultateve si dhe hartimin e raportit për gjendjen dhe mbrojtjen e natyrës
- pjesëmarrje në zbatimin e akteve ndërkombëtare në mbrojtjen e natyrës

Në vitin 2021, Instituti i Kosovës për Mbrojtjen e Natyrës, në kuadër të aktiviteteve të tij ka bërë njohjen dhe evidentimin e vlerave të natyrës në territorin e komunës së Podujevës.

Në shtator të vitit 2022, Instituti i ka propozuar Kuvendit Komunal të Podujevës iniciativën për shpalljen e vlerave të natyrës nën mbrojtje.

Gjatë periudhës së vitit 2021, Instituti ka grumbulluar të dhënat e nevojshme për hartimin e bazës profesionale për vënien në mbrojtje të vlerave të natyrës në territorin e Komunës së Podujevës.

Instituti i Kosovës për Mbrojtjen e Natyrës si organ qendror për mbrojtjen e natyrës, ka përgatitur Elaboratin: **Studimi për arsyeshmërinë profesionale për marrjen në mbrojtje të vlerës së natyrës Trungu i Qarrit (*Quercus cerris*), në fshatin Lupç i poshtëm të Podujevës, si Monument i Natyrës.**

Përmbajtja

1. Baza profesionale dhe dokumentimi për marrjen në mbrojtje të vlerës natyrore
 - 1.1. Emërtimi i vlerës natyrore
 - 1.2. Lloji i monumentit
 - 1.3. Kategoria e mbrojtjes
 - 1.4. Klasifikimi sipas IUCN-së
 - 1.5. Pozita
 - 1.6. Kufijtë
 - 1.7. Sipërfaqja
 - 1.8. Përshkrimi i vlerës natyrore
 - 1.8.1. Karakteristikat natyrore
 - 1.8.2. Karakteristikat biologjike të llojit *Quercus cerris*
 - 1.8.3. Karakteristikat tjera
 - 1.8.4. Karakteristikat bazë të vlerës së mbrojtur natyrore
 - 1.9. Shkalla e rrezikimit
 - 1.10. Historiku i Mbrojtjes
 - 1.11. Konceptet bazë për mbrojtje, zhvillim dhe rregullim
 - 1.12. Organet përgjegjëse për mbrojtje
 - 1.13. Regjimi dhe masat mbrojtëse
 - 1.14. Arsyetimi i Propozimit për Kategorizim
 - 1.15. Propozimi i Kategorisë
2. Shtojcat
 - 2.1. Dokumentacioni grafik
 - 2.1.1. Harta e vlerës natyrore
 - 2.1.2. Ekstrakti nga fleteposedimi
 - 2.1.3. Kopja e Planit
 - 2.2. Dokumentacioni Fotografik

Referencat

**1. BAZA PROFESIONALE DHE DOKUMENTIMI PËR MARRJEN NË MBROJTJE
LIGJORE TË VLERËS NATYRORE**




Foto 1

1.1. Emërtimi i vlerës natyrore

Trungu i Qarrit (*Quercu cerris*) në fshatin Lupç i poshtëm të Podujevës.

1.2. Lloji i monumentit

Monument Natyror me karakter botanik.
(Ligji për Mbrojtjen e Natyrës, Nr. 03/L-233) Neni 14.

1.3. Kategoria e mbrojtjes

Kategoria e tretë e mbrojtjes (III) – Monument i Natyrës

1. Monumenti i Natyrës është pjesë ose tërësi e pjesëve të pandryshuara të natyrës së gjallë ose të vdekur i cili ka vlerë ekologjike, shkencore, estetike ose kulturo-historike dhe/ose vlera turistike.
2. Monumenti i Natyrës mundet me qenë gjeologjik - paleontologjik, mineralogjik, hidrologjik, strukturë gjeologjike, sediment etj, gjeomorfologjik - shpella, humnera, muret shkëmbore, hidrologjik–burime, ujë rrjedhë, ujëvarë, liqe, botanik - ekzemplarë të rrallë ose të rëndësishëm të botës bimore për një lokalitet, lokalitet i vogël botanik ose zoologjik i rëndësishëm për vlerat e tij shkencore.

(Ligji për Mbrojtjen e Natyrës, Nr. 03/L-233) Neni 14.

1.4. Klasifikimi sipas IUCN-së

Kategoria e tretë (III).
Monument Natyror (Natural Landmark/Natural Monument)
("Korniza për klasifikimin e zonave të mbrojtura tokësore dhe detare, IUCN, 1990").

1.5. Pozita

Monumenti Natyror Trungu i Qarrit (*Quercus cerris*) gjendet në varrezat e vjetra të fshatit Lupç i poshtëm, në pronësi private dhe është në gjendje shumë të mirë.

Sipas matjeve me GPS trungu ndodhet në koordinatat:

X = 0511845

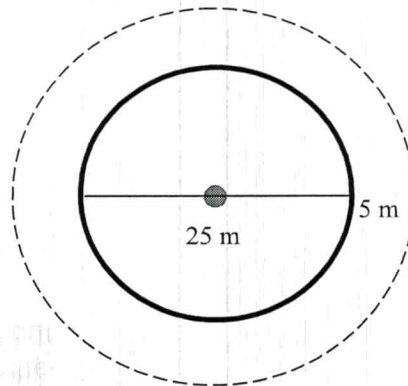
Y = 4736521

Lartësia mbidetare = 570 metra

1.6. Kufijtë

Sipërfaqja ku ndodhet Trungu i Qarrit (*Quercus cerris*) në fshatin Lupç i poshtëm të komunës së Podujevës, gjendet në parcelën 01788-0, zona kadastrale Lupç i poshtëm, nr. P-71712029-01788-0, me sipërfaqe 2011 m², e regjistruar si pronë private (Drejtoria për Kadastër, Gjeodezi dhe Pronësi, në Podujevë).

Si kufi për Monumentin e Natyrës – Trungu i Qarrit , në fshatin Lupç i poshtëm të merret diametri i rrezes rreth 12.5 metra nga kërcelli i trungut në të gjitha anët ($S = 500 \text{ m}^2$).



1.7. Sipërfaqja

Sipërfaqja e Monumentit Natyror përfshinë hapësirën të cilën e mbulon trungu. Propozohet për mbrojtje sipërfaqja prej 5 ari.

1.8. Përshkrimi i vlerave

1.8.1 Karakteristikat natyrore

Trungu i Qarrit (*Quercus cerris*) gjendet në fshatin Lupç i poshtëm dhe ka vlera natyrore e shkencore. Pamja e tij, vjetërsia dhe përmasat e kurorës janë vlera të rralla natyrore të këtij monumenti.

Trungu i Qarrit (*Quercus cerris*) ka këto karakteristika dendrometrike:

Lartësia e kërkecllit.....	25 metra
Perimetri i trungut.....	4.5 metra
Diametri i kurorës.....	18 metra
Vjetërisa e trungut.....	400 – 450 vite

Gjendja natyrore e trungut është shumë e mirë.

1.8.2. Karakteristikat biologjike të llojit

Karakteristikat e llojit të Qarrit (*Quercus cerris*)

Qarri (*Quercus cerris*) mund të arrijë lartësi 30 - 35 metër.

Diametër 1 - 1.5 metra, me një kurorë të gjërë dhe degë.

Preferen toka argjilore, të thella dhe të freskëta dhe zhvillohet dobët në toka të thata, shkëmbore dhe gëlqerore.

Qarri është tipik dritëdashës por toleron hijen gjatë moshës së re dhe reziston erërat, acaret dhe ndotjet poashtu.

Qarri rritet shpejtë deri në moshën 40 – 50 vjeçare.

Prodhon lëndë çdo vit apo çdo dy vite.

Zakonisht në total ka 150-250 lëndë për kilogram.

Mbishmeria e lendes mesatarisht është 60-70 %.

1.8.3. Karakteristikat tjera

Përveç vlerave natyrore trungu ka edhe vlera tjera të rëndësishme si: estetike, dekorative, turistike dhe edukative.

Madhësia, pamja estetike dhe dekorative e bëjnë këtë trung objekt shumë atraktiv për vizitor.

1.8.4. Karakteristikat bazë të vlerës së mbrojtur natyrore

Trungu i Qarrit (*Quercus cerris*), në fshatin Lupç i poshtëm është trung me vlera të rralla të këtij llojit që mund të gjenden në këtë rajon. Vjetërsia, vitaliteti si dhe përmasat e kërcellit dhe kurorës e bëjnë këtë trung monument me vlera të rralla natyrore, shkencore dhe turistike.

Duke marrë për bazë këto karakteristika ky trung propozohet për mbrojtje si Monument i Natyrës me karakter botanik.

1.9. Shkalla e rrezikimit

Në afërsi të trungut nuk ka ndonjë burim të ndotjes që do të mund ta rrezikonte në mënyrë të drejtpërdrejtë atë. Gjendja aktuale natyrore e trungut është e mirë dhe në pjesën e kurorës së trungut nuk vërehet ndonjë degë e tharë.

1.10. Historiku i mbrojtjes

Gjatë verës së vitit 2021, Instituti i Kosovës për Mbrojtjen e Natyrës, në procesin e njohjes dhe evidentimit të vlerave natyrore në komunën e Podujevës ka evidentuar Trungun e Qarrit (*Quercus cerris*) në fshatin Lupç i poshtëm, si monument me vlera të rralla natyrore. Trungu daton qysh nga kohërat e lashta.

Në shkurt të vitit 2022, Instituti i Kosovës për Mbrojtjen e Natyrës, i ka propozuar Kuvendit Komunal të Podujevë marrjen nën mbrojtje të këtij trungu (Iniciativë për shpalljen e vlerave të natyrës nën mbrojtje).

Gjatë periudhës verore 2021, Instituti i Kosovës për Mbrojtjen e Natyrës ka grumbulluar të dhënat e nevojshme për hartimin e bazës profesionale për vënien nën mbrojtje të këtij Monumenti të Natyrës.

1.11. Konceptet bazë për mbrojtje, zhvillim dhe rregullim

Sipas Ligjit për Mbrojtjen e Natyrës, Nr. 03/L-233, Neni 19, paragrafi 3, Monumentet e Natyrës i shpallë Kuvendi i Komunës në territorin e të cilës gjendet, pas marrjes paraprake të pëlqimit nga Ministria.

1.12. Organet përgjegjëse për mbrojtje

(Ligjit për Mbrojtjen e Natyrës; Neni 143 paragrafi 1)

1. Punët administrative dhe profesionale në mbrojtjen e natyrës i kryen Ministria, përveç atyre punëve të cilat me këtë ligj ose ligj tjetër ju kanë besuar organit kompetent drejtues, Institutit ose komunës.
2. Komunitat në pajtim me këtë ligj, strategjinë, programin e mbrojtjes së natyrës dhe dokumentet e rregullimit hapësinor janë të detyruara që të:
 - 2.1. kujdesen për ruajtjen e larmisë biologjike dhe peizazhore për territorin e vet
 - 2.2. shpallin zonat e mbrojtura për të cilat janë kompetente
 - 2.3. sigurojnë kushtet për mbrojtjen dhe ruajtjen e zonave të mbrojtura

- për të cilat janë kompetente
- 2.4. marrin pjesë në procedurën e shpalljes të zonave të mbrojtura të cilat i shpallë Qeveria ose Kuvendi
 - 2.5. marrin pjesë në hartimin e planeve të menaxhimit me zonat e mbrojtura për të cilat janë kompetente
 - 2.6. kujdesen për promovimin e mbrojtjes së natyrës dhe japin mbështetje dhe kujdesen për shoqatat, veprimtaria e të cilave është mbrojtja e natyrës
 - 2.7. përcjellin gjendjen e ruajtjes së natyrës dhe për atë Ministrisë dhe Institutit i paraqesin raport
 - 2.8. mbajnë regjistrat për shënimet të rëndësishme për mbrojtjen e natyrës
 - 2.9. informojnë publikun për gjendjen e natyrës në territorin e vetë dhe për masat e ndërmarra për mbrojtjen dhe ruajtjen e sajë
 - 2.10. ofrojnë ndihmë profesionale dhe ndihmë tjetër organeve të pushtetit lokal në mbrojtjen e natyrës në territorin e vetë
 - 2.11. kryejnë dhe punë të tjera të përcaktuara me këtë ligj dhe aktet nën ligjore të nxjerra prej tij

1.13. Regjimi dhe masat e mbrojtjes

Trungu i Qarrit (*Quercus cerris*) në fshatin Lupç i poshtëm i takon kategorisë së tretë (III) sipas IUCN-së, si Monument i Natyrës. Për ruajtjen dhe përparimin e këtij Monumenti të Natyrës duhet respektuar këto masa mbrojtëse.

Ndalohet:

Bazuar në Nenin 14, paragrafi 3, të Ligjit për Mbrojtjen e Natyrës Nr.03/L –233, në monumentin e natyrës dhe në afërsi të drejtpërdrejt të tij që është pjesë përbërëse e zonës së mbrojtur nuk lejohen veprimtaritë të cilat rrezikojnë karakteristikat dhe vlerat e tij.

Bazuar në Nenin 166, të Ligjit për Mbrojtjen e Natyrës Nr.03/L –233, me gjobë, në vlerë së paku njëmijë (1000) gjerë në dhejtëmijë (10.000) Euro do të dënohet për kundërvajtje personi juridik nëse: në monumentin e natyrës dhe në afërsi të drejtpërdrejt të tij kryen punë të cilat rrezikojnë veçoritë dhe vlerat e tij (Neni 14 paragrafi 3 i këtij ligji).

- Prerja e trungut, thyerja e degëve, si dhe çfarëdo veprimtarie e cila ndryshon gjendjen natyrore të monumentit
- Ndezja e zjarrit në sipërfaqen e mbrojtur
- Aktivitetet tjera të cilat mund të shkaktojnë ndryshime ose dëmtime të monumentit

Lejohet:

- Të gjitha masat e mbrojtjes biologjike-teknike të Monumentit të Natyrës nën kushtet të cilat i përcakton Instituti i Kosovës për Mbrojtjen e Natyrës dhe në bazë të Projektit për sanimin e gjendjes së Monumentit të Natyrës si dhe punët teknike të cilat janë në funksion të mbrojtjes të Monumentit të Natyrës.

1.14. Arsyetimi i propozimit për kategorizim

Propozimi për marrjen nën mbrojtje ligjore të Trungut të Qarrit (*Quercus cerris*) në fshatin Lupç i poshtëm bazohet në vlerat natyrore të këtij trungu. Trungu është karakteristik për nga pamja estetike, trashësia, vjetërsia, vitaliteti dhe pozita shumë e mirë.

Duke u bazuar në faktet e lartpërmendura mund të përfundojmë se Trungu i Qarrit (*Quercus cerris*) i plotëson kushtet të merret nën mbrojtje ligjore si Monument Natyror me karakter botanik.

1.15. Propozimi i kategorisë

Në bazë të nenit 19. të Ligjit për Mbrojtjen e Natyrës, Nr. 03/L-233, **Instituti Kosovës për Mbrojtjen e Natyrës propozon që Monumenti i Natyrës i karakterit botanik Trungu i Qarrit (*Quercus cerris*) të merret nën mbrojtje në kategorinë e tretë (III-të), sipas IUCN-së, si zonë e mbrojtur kryesisht për qëllime të konservimit të karakteristikave specifike natyrore që posedon.**

2. SHTOJCA



2. SHTOJCA

Foto 2


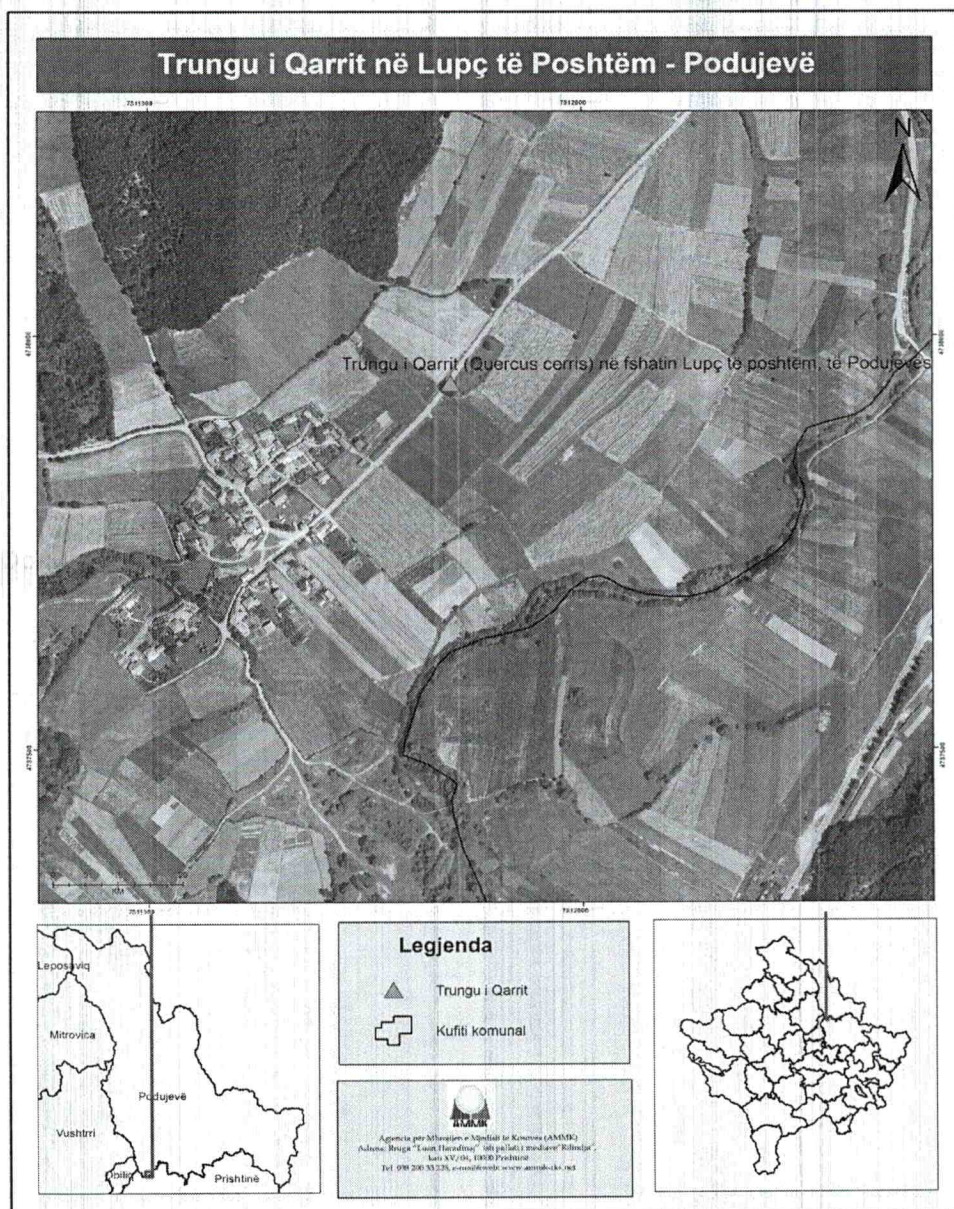


Foto 3


2.1. Dokumentacioni Grafik

2.1. 1. Harta e monumentit të natyrës



Harta e Monumentit Natyror “Trungu i Qarrit”, në Lupç të poshtëm

2.1.2. Ekstrakt nga fletë posedimi


Republika e Kosovës
 Republic of Kosovo
 Kosovë - Kosovo
 Ministry of Environment, Spatial Planning and Infrastructure
 Agjencia Kadastrale e Kosovës / KATASTRALNA AGENCIJA KOSOVA / KOSOVO CADASTRAL AGENCY
CERTIFIKATË / CERTIFICATE

NUMËRA KADASTRALE / KATASTRALSKA JEDINICA / CADASTRAL UNIT : P-71712029-01788-0

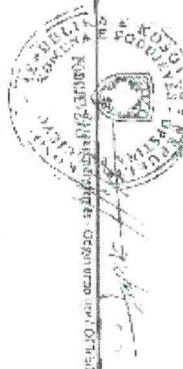
Yllmimi / Bando / Broj Predmeti / Case Referral Number: **BR-902466-01/0000001**
 Data / Dat / Datum / Datum / Date and time of submission: **11.10.2021 - 11:57**
 Komuna / Opština / Municipality: **PRISHTINE / PRISTINA**
 Zona administrative / Administrativna Zona / Cadastrial Zone: **Large Block / Parcela / Large Land Block**
 Zona kadastrale / Kadastralska Zona / District / Katastralska Zona / District: **PRISHTINE / PRISTINA**

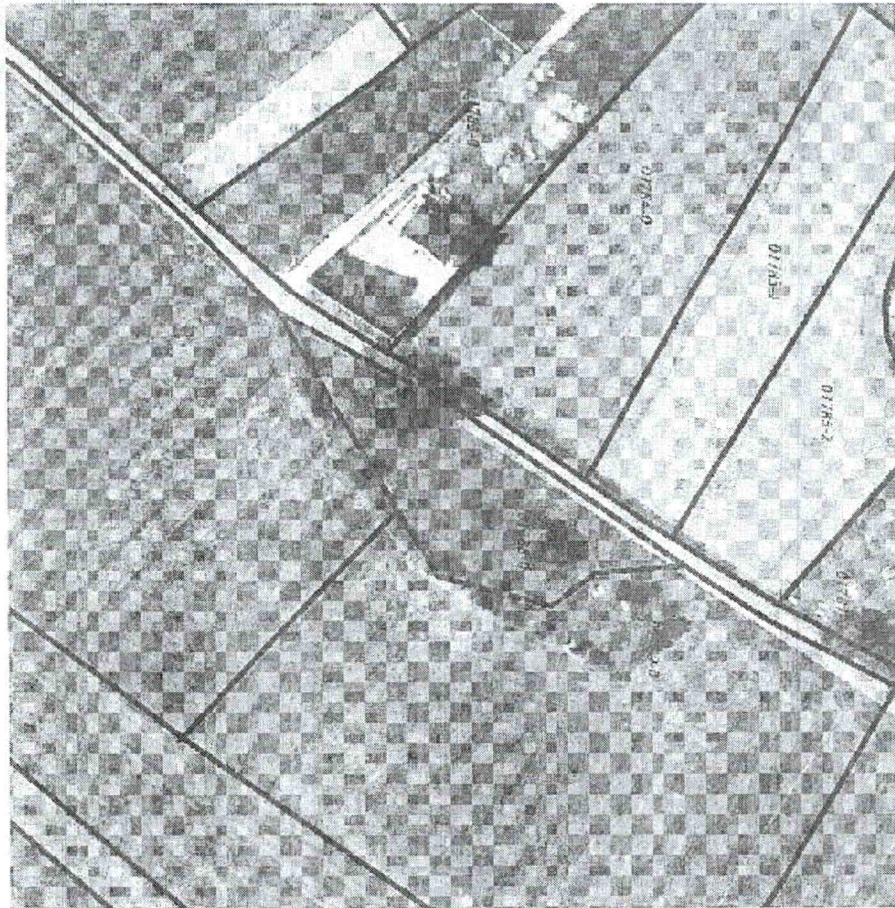
A. TË DËRJETË PËR NËSHINË KADASTRALE / PODACI O KATASTRALSKOJ JEDINICI / CADASTRAL UNIT DATA

Numri i gjatë / Long No. / Broj / Datum / Date / Datum / Datum / Date and time of submission	Tipi i gjatë / Type / Vrsta / Vrsta / Property Type	Tipi i pjesshëm / Part / Vrsta / Vrsta / Property Type	Zona / Zone / Vrsta / Vrsta / Property Type	Sipërfaqja / Area / Površina / Površina / Area (m ²)	Zhvillimi / Development / Vrsta / Vrsta / Property Type	Behorimi / Status / Vrsta / Vrsta / Property Type	Klasifikimi / Classification / Vrsta / Vrsta / Property Type
P-71712029-01788-0	PARTE	PARTE	1000 m ²	2911		Credited On	

A.I. ADRESA E NËSHINË KADASTRALE / ADRESA KATASTRALSKE JEDINICE / CADASTRAL UNIT ADDRESS

Adresa / Address / Adresa / Adresa / Address	Kodi Postor / Postal Code / Poštanski Broj / Poštanski Broj / Postal Code	Adresa / Address / Adresa / Adresa / Address	Adresa / Address / Adresa / Adresa / Address
PRISHTINE / PRISTINA	10000	PRISHTINE / PRISTINA	PRISHTINE / PRISTINA





2.2. Dokumentacioni fotografik



Foto 4. Lenda e *Quercus cerris*




Foto 5



Foto 6

Referencat:

- Dokumentacioni nga Arkivi i Institutit të Kosovës për Mbrojtjen e Natyrës
- Ligji për Mbrojtjen e Natyrës (Nr. 03/L-233)
- Dokumentacioni nga Drejtoria e Gjeodezisë, Kadastrit dhe Pronës në komunën e Podujevës
- Libri i Kuq i Florës Vaskulare i Republikës së Kosovës, Prishtinë 2013, Dr. Ferat Rexhepi, Dr. Fadil Millaku, Dr. Elez Krasniqi, Dr. Qazim Pajaziti, Mr. Xhavit Mala, Mr. Naim Berisha
- Atlasi i Bimëve të Kosovës, Dr. Ferat Rexhepi, Dr. Fadil Millaku, Mr. Xhavit Mala, Behxhet Berisha
- Harta topografike e Kosovës 1 : 25000

Referencat:

- Dokumentacioni nga Arkivi i Institutit të Kosovës për Mbrojtjen e Natyrës
- Ligji për Mbrojtjen e Natyrës (Nr. 03/L-233)
- Dokumentacioni nga Drejtoria e Gjeodezisë, Kadastrit dhe Pronës në komunën e Podujevës
- Libri i Kuq i Florës Vaskulare i Republikës së Kosovës, Prishtinë 2013, Dr. Ferat Rexhepi, Dr. Fadil Millaku, Dr. Elez Krasniqi, Dr. Qazim Pajaziti, Mr. Xhavit Mala, Mr. Naim Berisha
- Atlasi i Bimëve të Kosovës, Dr. Ferat Rexhepi, Dr. Fadil Millaku, Mr. Xhavit Mala, Behxhet Berisha
- Harta topografike e Kosovës 1 : 25000

Përfundim

Kjo arsyeshmëri profesionale e hartuar nga Instituti i Kosovës për Mbrojtjen e Natyrës paraqet vetëm një pjesë të punës profesionale të këtij institucioni në lëmin e mbrojtjes së natyrës.

Instituti i Kosovës për Mbrojtjen e Natyrës do të vazhdojë edhe me tutje të angazhohet në njohjen dhe evidentimin e vlerave të natyrës dhe do të marrë nën mbrojtje vlerat e veçanta natyrore, në monitorimin e vazhdueshëm të gjendjes së zonave të mbrojtura në territorin e komunës tuaj si dhe në dhënien e mendimeve profesionale në lëmin e mbrojtjes së natyrës.

Instituti i Kosovës për Mbrojtjen e Natyrës do të jetë gjithmonë i hapur për bashkëpunim edhe për të gjitha çështjet tjera me interes të mbrojtjes së natyrës dhe vlerave të saj.

Me kënaqësi do të pranojmë çdo sugjerim, vërejtje apo këshillë nga ana juaj lidhur me këtë elaborat duke ju sugjeruar që të merrni masa ligjore për mbrojtjen e këtyre vlerave natyrore.

Ju falënderojmë sinqerisht për bashkëpunimin e ofruar gjatë realizimit të punëve në terren dhe në sigurimin e dokumentacionit të nevojshëm në lidhje me këtë çështje.

Instituti i Kosovës për Mbrojtjen e Natyrës
angazhohet në mbrojtjen e vlerave të
mbrojtje vlerave të natyrës në
zonave të mbrojtura të komunës tuaj
profesionale të mbrojtjes së natyrës.

Instituti i Kosovës për Mbrojtjen e Natyrës
bashkëpunim edhe për të gjitha çështjet tjera
dhe vlerave të saj.

Me kënaqësi do të pranojmë çdo sugjerim,
lidhur me këtë elaborat duke ju sugjeruar
e këtyre vlerave natyrore.

Ju falënderojmë sinqerisht për bashkëpunimin
në terren dhe në sigurimin e dokumentacionit
çështje.

Në përgatitjen e këtij elaborati morën pjesë:

Udhëheqës i punëve:

Abdurrahman Verbovci – Zyrtar për Mjedis

Hulumtimi në terren:

Abdurrahman Verbovci – Zyrtar për Mjedis

Msc. Nexhmije Kamberi – Zyrtare për Florë

Arbe Demaj – Praktikante në IKMN

Bashkëpunëtor i jashtëm

Rizah Muçolli – Zyrtar për Mjedis, në DUPM, në komunën e Podujevës

Ministria e Mjedisit, Planifikimit Hapësinor dhe Infrastrukturës
Agjencia e Kosovës për Mbrojtjen e Mjedisit
Instituti i Kosovës për Mbrojtjen e Natyrës

Rr. Luan Haradinaj, ish Rilindja, kati XIV nr. 1403/A
10 000 Prishtine, KOSOVË
Tel. 038 200 33 236
<http://ammk-rks.net>