



Republika e Kosovës / Republika Kosova / Republic of Kosova  
Komuna e Podujevës / Opština Podujevo / Municipality of Podujeva



## KUVENDI I KOMUNËS

Në bazë të neneve 11, 14 dhe 17 shkronja c) të Ligjit për Vetëqeverisje Lokale nr.03/L-040, neneve 13 dhe 8 paragrafi 3 të Ligjit nr.06/L-092 për dhënien në shfrytëzim dhe këmbimin e pronës së paluajtshme të Komunës, Rregulloren (QRK) 09/2020 për përcaktimin e procedurave të dhënies në shfrytëzim dhe këmbimin e pronës së paluajtshme të Komunës dhe neneve 14, 17 dhe 19 paragrafi 1.3 të Statutit të Komunës së Podujevës nr.01-020/01-0050862/18, Kuvendi i Komunës Podujevës, në mbledhjen e mbajtur më 09 dhjetor 2022, miraton këtë;

### VENDIM

#### PËR MIRATIMIN E LISTËS SË VEÇANTË TË PRONAVE TË PALUAJTSHME TË KOMUNËS QË PLANIFIKOHEN PËR DHËNIE NË SHFRYTËZIM GJATË VITIT 2023

##### Neni 1

Me këtë vendim miratohet Lista e veçantë e pronave të paluajtshme të Komunës të cilat planifikohen të jepen në shfrytëzim gjatë vitit 2023.

##### Neni 2

Lista sipas nenit 1 të këtij vendimi, për secilën pronë, përmban, arsyetimin e interesit publik dhe zhvillimit ekonomik të Komunës, të dhënat kadastrale, qëllimin e dhënies në shfrytëzim, destinimin e pronës, parashikimin e kohës së publikimit të njoftimit dhe periudhën kohore për dhënien në shfrytëzim të pronës përkatëse të paluajtshme të Komunës.

##### Neni 3

Pjesë përbërëse e këtij vendimi është Lista e veçantë e pronave të Komunës të cilat planifikohen të jepen në shfrytëzim gjatë vitit 2023, përfshirë edhe Certifikatën pronësore, kopjen e planit dhe dokumentacionin tjetër të nevojshëm për secilën pronë.

##### Neni 4

Për zbatimin e këtij vendimi si dhe procedurave tjera të parapara me Ligjin nr.06/L-092 për dhënien në shfrytëzim dhe këmbimin e pronës së paluajtshme të Komunës, obligohet Drejtoria e Pronës Kadastrit dhe Gjeodezisë në bashkëpunim dhe koordinim edhe me Drejtoritë tjera të Komunës varësisht fushveprimtarisë përkatëse.

##### Neni 5

Vendimi hyn në fuqi 15 ditë pas regjistrimit në zyrën e protokollit të Ministrisë së Pushtetit Lokal si dhe 7 ditë pas publikimit në ueb faqen zyrtare të Komunës, përkatësisht konform nenit 81 të ligjit për vetëqeverisje lokale nr.03/L-040, dhe në pajtim me Rregulloren (QRK) nr.10/2019 për shqyrtimin administrativ të akteve të komunave me Rregulloren ndryshimet e bëra me Rregulloren (QRK) nr.06/2021.

Nr.Prot: 01-462/01-0101082/22  
Podujevë, datë; 09 dhjetor 2022



Kryesuesi i Kuvendit  
Hëmi Hoxha



Republika e Kosovës  
Republika Kosova / Republic of Kosovo  
Komuna e Podujevës  
Opština Podujeva / Municipality of Podujeva



LISTA E VEÇANTË E PRONAVE TË PALUAJTSHME TË  
KOMUNËS QË PLANIFIKOHEN PËR DHËNIE NË SHFRYTËZIM  
GJATË VITIT 2023

Nr	Të dhënat kadastrale të pronës	Arsyetimi i interesit publik dhe zhvillimi ekonomik	Data e publikimit të njoftimit	Periudha kohore për dhënie në shfrytëzim të pronës së paluajtshme të Komunës	Destinimi sipas HZK
1	Paluajtshmëria e evindentuar në Certifikatën pronësore nr.08-942/06-97093/22 e datës 22.11.2022 nr. i njësisë kadastrale parcele P- 11112006-00893-0 në sipërfaqe 8879 m <sup>2</sup> , kullose klasa 3 vendi i quajtur "Statofçët" Zona Kadastrale Batllavë. (Pyjore)	Prona e cekur planifikohet të jepet në shfrytëzim për krijimin e vendeve të reja të punës dhe rritjen e vlerës së parcelës në fjalë dhe të hyra vetanake për Komunë.	Periudha e Planifikuar për publikimin e njoftimit për pronën e cekur është Mars-Qershor.	Prona e cekur planifikohet të jepet në shfrytëzim afat shkurtër.	Zonë Pyjore
2	Paluajtshmëria e evindentuar në Certifikatën pronësore nr.08-942/06-97093/22 e datës 22.11.2022 numri i njësisë kadastrale I kësaj parcele është P- 71712006-02159-0 në sipërfaqe 24587 m <sup>2</sup> Kullose klasa 4 vendi i quajtur "Zallishte" Zona Kadastrale Batllavë.	Prona e cekur planifikohet të jepet në shfrytëzim për krijimin e vendeve të reja të punës dhe rritjen e vlerës së parcelës në fjalë dhe të hyra vetanake për Komunë.	Periudha e planifikuar për publikimin e njoftimit për pronën e cekur është Mars-Qershor	Prona e cekur planifikohet të jepet në shfrytëzim afat shkurtër.	Zonë Pyjore

3	<p>Paluajtshmeria e evindentuar ne Certifikaten pronesore nr.08-942/06-97093/22 e dates 22.11.2022 numri i njesise kadastrale parcel e P-71712032-00425-1 ne sipërfaqe 133555 m<sup>2</sup> are klasa 7 vendi i quajtur "Bellasice" Zona Kadastrale Zakut.</p>	<p>Prona e cekur planifikohet te jepet ne shfrytezim per krijimin e vendeve te reja te punes dhe rritjen e vleres se Parcelles ne fjale dhe te hyra vetanake per Komune.</p>	<p>Periudha e planifikuar per publikimin e njoftimit per pronen e cekur eshte Mars-Qershor</p>	<p>Prona e cekur planifi kohet te jepet ne Shfrytezim afat shkurter.</p>	<p>Zone bujqesore</p>
4	<p>Paluajtshmeria e evindentuar ne Certifikaten pronesore nr. 08-942/06-97093/2022 e dates 22.11.2022 nr. i njesise kadastrale parcel e P-71712032-00427-0 ne sipërfaqe 172523 m<sup>2</sup> Jo pjellore vendi i quajtur "Bellasice" Zona Kadastrale Zakut.</p>	<p>Prona e cekur planifikohet te jepet ne shfrytezim per krijimin e vendeve te reja te punes dhe rritjen e vleres se parcelles ne fjale dhe te hyra vetanake per Komune.</p>	<p>Periudha e planifikuar per publikimin e njoftimit per pronen e cekur eshte Janar- Mars</p>	<p>Prona e cekur planifi kohet te jepet ne Shfrytezim afat shkurter.</p>	<p>Zone Pyjore</p>
5	<p>Plaujtshmeria e evindentuar ne Certifikaten pronesore nr. 08-942/06-97093/22 e dates 22.11.2022 nr. i njesise kadastrale parcel e P-71712032-00429-0 ne sipërfaqe 29380 m<sup>2</sup> Are klasa e 6 vendi i quajtur "Bellasice" Zona Kadastrale Zakut.</p>	<p>Prona e cekur planifikohet te jepet ne shfrytezim per krijimin e vendeve te reja te punes dhe rritjen e vleres se Parcelles ne fjale dhe te hyra vetanake per Komune.</p>	<p>Periudha e planifikuar per publikimin e njoftimit per pronen e cekur eshte Mars-Qershor</p>	<p>Prona e cekur planifi kohet te jepet ne shfrytezim afat shkurter.</p>	<p>Zone bujqesore</p>
6	<p>Paluajtshmeria e evindentuar Ne Certifikaten pronesore nr. 08-942/06-97093/22 e dates 22.11.2022 nr. i njesise kadastrale parcel e P-71712069-00860-3 ne sipërfaqe 26998 m<sup>2</sup> Are klasa e 7 vendi i quajtur "Bellasice" Zona Kadastrale Revuq.</p>	<p>Prona e cekur planifi kohet te jepet ne shfrytezim per krijimin e vendeve te reja te punes dhe rritjen e vleres se parcelles ne fjale dhe te hyra vetanake per Komune.</p>	<p>Periudha e planifikuar per publikimin e njoftimit per pronen e cekur eshte Mars-Qershor</p>	<p>Prona e cekur planifi kohet te jepet ne shfrytezim afat shkurter.</p>	<p>Zone bujqesore</p>
7	<p>Plaujtshmeria e evindentuar ne Certifikaten pronesore nr. 08-942/06-97093/22 e dates 22.11.2022 nr. i njesise kadastrale parcel e P-71712069-00860-2 ne sipërfaqe 29447 m<sup>2</sup> Kullose klasa e 4 vendi i quajtur "Bellasice" Zona Kadastrale Revuq.</p>	<p>Prona e cekur planifikohet te jepet ne shfrytezim per krijimin e vendeve te reja te punes dhe rritjen e vleres se Parcelles ne fjale dhe te hyra vetanake per Komune.</p>	<p>Periudha e planifikuar per publikimin e njoftimit per pronen e cekur eshte Mars-Qershor</p>	<p>Prona e cekur planifi kohet te jepet ne shfrytezim afat shkurter.</p>	<p>Zone bujqesore</p>

8	<p>Paluajtshmeria e evindentuar ne Certifikaten pronesore nr. 08-942/06-97093/22 e dates 22.11.2022 nri njesise kadastrale pa rcel e P- 71712062-01 798-0 ne sipërfaqe 48439 m<sup>2</sup> Kullose klasa e 3 vendi i quajtur "Ledinia te Shtepia" Zona Kadastrale Podujeve.</p>	<p>Prona e cekur planifikohet te jepet ne shfrytezim per krijimin e vendeve te reja te punes dhe rritjen e vleres se Parceles ne fjale dhe te hyra vetanake per Komune.</p>	<p>Periodha e planifikuar per publikimin e njoftimit per pronen e cekur eshte Janar-Mars</p>	<p>Prona e cekur planifikohet te jepet ne shfrytezim afat shkurter.</p>	<p>Zonë e Shërbimeve Merge</p>
9	<p>Paluajtshmeria e evindentuar ne Certifikaten pronesore nr. 08-942/06-97093/22 e dates 22.11.2022 nr. i njesise kadastrale pa rcel e P- 71712062-01 541-2 ne sipërfaqe 20000 m<sup>2</sup> A re klasa e 2 vendi i quajtur "Havollet, Fidanishnja e poshtme" Zona Kadastrale Podujeve.</p>	<p>Prona e cekur planifikohet te jepet ne shfrytezim per krijimin e vendeve te reja te punes dhe rritjen e vleres se parceles ne fjale dhe te hyra vetanake per Komune.</p>	<p>Periodha e planifikuar per publikimin e njoftimit per pronen e cekur eshte Janar- Mars</p>	<p>Prona e cekur planifikohet te jepet ne shfrytezim afatshkurter.</p>	<p>Zonë e Shërbimeve Merge</p>
10	<p>Paluajtshmeria e evindentuar ne Certifikaten pronesore nr. 08-942/06-97093/22 e dates 22.11.2022 nr. i njesise kadastrale pa rcel e P- 71712018-01274-0 ne sipërfaqe 185024 m<sup>2</sup> Mal klasa e 3 vendi i quajtur "Djerrina-Rruga" Zona Kadastrale Llapashtice e Eperme.</p>	<p>Prona e cekur planifikohet te jepet ne shfrytezim per krijimin e vendeve te reja te punes dhe rritjen e vleres se Parceles ne fjale dhe te hyra vetanake per Komune.</p>	<p>Periodha e planifikuar per publikimin e njoftimit per pronen e cekur e hte Mars-Qershor</p>	<p>Prona e cekur planifikohet te jepet ne shfrytezim afatshkurter.</p>	<p>Zonë Pyjore</p>
11	<p>Paluajtshmeria e evindentuar ne Certifikaten pronesore nr. 08-942/06-97093/22 e dates 22.11.2022 nr. i njesise kadastrale pa rcel e P- 71712018-01207-0 ne sipërfaqe 20515 m<sup>2</sup> Kullose klasa e 3 vendi i quajtur "Djerrina-Rruga" Zona Kadastrale Llapashtice e Eperme.</p>	<p>Prona e cekur planifikohet te jepet ne shfrytezim per krijimin e vendeve te reja te punes dhe rritjen e vleres se Parceles ne fjale dhe te hyra vetanake per Komune.</p>	<p>Periodha e planifikuar per publikimin e njoftimit per pronen e cekur eshte Mars-Qershor</p>	<p>Prona e cekur planifikohet te jepet ne shfrytezim afat shkurter.</p>	<p>Zonë Pyjore</p>
12	<p>Paluajtshmeria e evindentuar ne Certifikaten pronesore nr. 08-942/06-97093/22 e dates 22.11.2022 nr. i njesise kadastrale pa rcel e P- 71712029-00202-1 ne sipërfaqe 44773 m<sup>2</sup> Kullose klasa e 4 vendi i quajtur "Bugurdoll" Zona Kadastrale Llapashtice e poshtem.</p>	<p>Prona e cekur planifikohet te jepet ne shfrytezim per krijimin e vendeve te reja te punes dhe rritjen e vleres se parceles ne fjale dhe te hyra vetanake per Komune.</p>	<p>Periodha e planifikuar per publikimin e njoftimit per pronen e cekur eshte Janar-Mars</p>	<p>Prona e cekur planifikohet te jepet ne shfrytezim afat shkurter.</p>	<p>Zone bujqesore</p>

13	<p>Paluajtshmeria e evindentuar ne Certifikaten pronesore nr. 08-942/06-97093/22 e dates 22.11.2022 nr. i njesise kadastrale parcelle P-71712029-00209-0 ne siperfaqe 38882 m<sup>2</sup> Kullose klasa e 3 vendi i quajtur "Bugurdoll" Zona Kadastrale Lupe; i poshtem.</p>	<p>Prona e cekur planifikohet te jepet ne shfrytezim per krijimin e vendeve te reja te punes dhe rritjen e vleres se parceles ne Gale dhe te hyra vetanake per Komune.</p>	<p>Periudha e planifikuar per publikimin e njoftimit per pronen e cekur eshte Mars-Qershor</p>	<p>Prona e cekur planifikohet te jepet ne shfrytezim afat shkurter.</p>	<p>Zone bujqesore</p>
14	<p>Paluajtshmeria e evindentuar ne Certifikaten pronesore nr. 08-942/06-97093/22 e dates 22.11.2022 nr. i njesise kadastrale parcelle P-71712029-00495-4 ne siperfaqe 23403 m<sup>2</sup> Livadh klasa e 4 vendi i quajtur "Bugurdoll" Zona Kadastrale Lupe; i poshtem.</p>	<p>Prona e cekur planifikohet te jepet ne shfrytezim per krijimin e vendeve te reja te punes dhe rritjen e vleres se Parceles ne fjale dhe te hyra vetanake per Komune.</p>	<p>Periudha e planifikuar per publikimin e njoftimit per pronen e cekur eshte Janar- Mars</p>	<p>Prona e cekur planifikohet te jepet ne shfrytezim afat shkurter.</p>	<p>Zone Banimi</p>
15	<p>Paluajtshmeria e evindentuar ne Certifikaten pronesore nr. 08-942/06-97093/22 e dates 22.11.2022 nr. i njesise kadastrale parcelle P-71712029-00494-0 ne Siperfaqe 15929 m<sup>2</sup> Kullos klasa e 4 vendi i quajtur "Lagja Kac;iu-Bregu" Zona Kadastrale Lupe; i poshtem.</p>	<p>Prona e cekur planifikohet te jepet ne shfrytezim per krijimin e vendeve te reja te punes dhe rritjen e vleres se parceles ne fjale dhe te hyra vetanake per Komune.</p>	<p>Periudha e planifikuar per publikimin e njoftimit per pronen e cekur eshte Janar- Mars</p>	<p>Prona e cekur planifikohet te jepet ne shfrytezim afat shkurter.</p>	<p>Zone Banimi</p>
16	<p>Paluajtshmeria e evindentuar ne Certifikaten pronesore nr. 08-942/06-97093/22 e dates 22.11.2022 nr. i njesise kadastrale parcelle P-71712046-00235-0 ne siperfaqe 40000 m<sup>2</sup> Kullos klasa e 2 vendi i quajtur "Fushat e Livadices" Zona Kadastrale Livadic.</p>	<p>Prona e cekur planifikohet te jepet ne shfrytezim per krijimin e vendeve te reja te punes dhe rritjen e vleres se parceles ne fjale dhe te hyra vetanake per Komune.</p>	<p>Periudha e planifikuar per publikimin e njoftimit per pronen e cekur eshte Janar- Mars</p>	<p>Prona e cekur planifikohet te jepet ne shfrytezim afat shkurter.</p>	<p>Zone Industriale</p>
17	<p>Paluajtshmeria e evindentuar ne Certifikaten pronesore nr. 08-942/06-97093/22 e dates 22.11.2022 nr. i njesise kadastrale parcelle P-71712024-01392-0 ne siperfaqe 224873 m<sup>2</sup> Kullos klasa e 3 vendi i quajtur "Boka" Zona Kadastrale Doberdol.</p>	<p>Prona e cekur planifikohet te jepet ne shfrytezim per krijimin e vendeve te reja te punes dhe rritjen e vleres se Parceles ne fjale dhe te hyra vetanake per Komune.</p>	<p>Periudha e planifikuar per publikimin e njoftimit per pronen e cekur eshte Qershor- Shtator</p>	<p>Prona e cekur planifikohet te jepet ne shfrytezim afat shkurter.</p>	<p>Zone Pyjore</p>

18	<p>Paluajtshmeria e evindentuar ne Certifikaten pronesore nr. 08-942/06-97093/22 e dates 22.11.2022 nr. i njesise kadastrale parcel e P- 71712046-01378-0 ne sipërfaqe 45392 m<sup>2</sup> Kullos klasa e 2 vendi i quajtur "Boka" Zona Kadastrale Doberdol.</p>	<p>Prona e cekur planifikohet te jepet ne shfrytezim per krijimin e vendeve te reja te punes dhe rritjen e vleres se Parcelles ne fjale dhe te hyra vetanake per Komune.</p>	<p>Periudha e planifikuar per publikimin e njoftimit per pronen e cekur eshte Qershor-Shtator.</p>	<p>Prona e cekur planifikohet te jepet ne shfrytezim afat shkurtër.</p>	<p>Zone Pyjore</p>
19	<p>Paluajtshmeria e evindentuar ne Certifikaten pronesore nr. 08-942/06-97093/22 e dates 22.11.2022 nr. i njesise kadastrale parcel e P- 71712046-01381-2 ne sipërfaqe 2883 m<sup>2</sup> Are Klasa e 7 vendi i quajtur "Boka" Zona Kadastrale Doberdol.</p>	<p>Prona e cekur planifikohet te jepet ne shfrytezim per krijimin e vendeve te reja te punes dhe rritjen e vleres se parcelles ne fjale dhe te hyra vetanake per Komune.</p>	<p>Periudha e planifikuar per publikimin e njoftimit per pronen e cekur eshte Qershor-Shtator.</p>	<p>Prona e cekur planifikohet te jepet ne shfrytezim afat shkurtër.</p>	<p>Zone Pyjore</p>
20	<p>Paluajtshmeria e evindentuar ne Certifikaten pronesore nr. 08-942/06-97093/22 e dates 22.11.2022 nr. i njesise kadastrale parcel e P- 71712046-01381-1 ne Siperfaqe 81036 m<sup>2</sup> Kulllos Klasa e 3 vendi i quajtur "Boka" Zona Kadastrale Doberdol.</p>	<p>Prona e cekur planifikohet te jepet ne shfrytezim per krijimin e vendeve te reja te punes dhe rritjen e vleres se parcelles ne fjale dhe te hyra vetanake per Komune.</p>	<p>Periudha e planifikuar per publikimin e njoftimit per pronen e cekur eshte Qershor-Shtator.</p>	<p>Prona e cekur planifikohet te jepet ne shfrytezim afat shkurtër.</p>	<p>Zone Pyjore</p>
21	<p>Paluajtshmeria e evindentuar Ne Certifikaten pronesore nr. 08-942/06-97093/22 e dates 22.11.2022 nr. i njesise kadastrale parcel e P- 71712025-00336-0 ne sipërfaqe 29425 m<sup>2</sup> Are Klasa e 6 vendi i quajtur "Nazuer" Zona Kadastrale Dobrat in.</p>	<p>Prona e cekur planifikohet te jepet ne shfrytezim per krijimin e vendeve te reja te punes dhe rritjen e vleres se parcelles ne fjale dhe te hyra vetanake per Komune.</p>	<p>Periudha e planifikuar per publikimin e njoftimit per pronen e cekur eshte Janar-Mars.</p>	<p>Prona e cekur Planifikohet te jepet ne shfrytezim afat shkurtër.</p>	<p>Zone Pyjore</p>
22	<p>Paluajtshmeria e evindentuar ne Certifikaten pronesore nr. 08-942/06-97093/22 e dates 22.11.2022 nr. i njesise kadastrale parcel e P- 71712025-00337-1 ne sipërfaqe 136453 m<sup>2</sup> Are Klasa e 6 vendi i quajtur "Nazuer" Zona Kadastrale Dobrat in.</p>	<p>Prona e cekur planifikohet te jepet ne shfrytezim per krijimin e vendeve te reja te punes dhe rritjen e vleres se Parcelles ne fjale dhe te hyra vetanake per Komune.</p>	<p>Periudha e planifikuar per publikimin e njoftimit per pronen e cekur eshte Janar-Mars.</p>	<p>Prona e cekur planifikohet te jepet ne shfrytezim afat shkurtër.</p>	<p>Zone Pyjore</p>

23	<p>Paluajtshmeria e evindentuar ne Certifikaten pronesore nr. 08-942/06-97093/22 e dates 22.11.2022 nr. i njesise kadastrale parcel e P-71712025-00337-2 ne sipërfaqe 100677 m<sup>2</sup> Kullose Klasa e 4 vendi i quajtur "Nazuer" Zona Kadastrale Dobrani.</p>	<p>Prona e cekur planifikohet te jepet ne shfrytezim per krijimin e vendeve te reja te punes dhe rritjen e vleres se Parceles ne fjale dhe te hyra vetanake per Komune.</p>	<p>Periudha e planifikuar per publikimin e njoftimit per pronen e cekur eshte Janar-Mars</p>	<p>Prona e cekur planifikohet te jepet ne shfrytezim afat shkurter.</p>	<p>Zone Pyjore</p>
24	<p>Paluajtshmeria e evindentuar ne Certifikaten pronesore nr. 08-942/06-97093/22 e dates 22.11.2022 nr. i njesise kadastrale parcel e P-71712025-00297-0 ne sipërfaqe 22834 m<sup>2</sup> Kullose Klasa e 4 vendi i quajtur "Nazuer" Zona Kadastrale Dobrani.</p>	<p>Prona e cekur planifikohet te jepet ne shfrytezim per krijimin e vendeve te reja te punes dhe rritjen e vleres se Parceles ne fjale dhe te hyra vetanake per Komune.</p>	<p>Periudha e planifikuar per publikimin e njoftimit per pronen e cekur eshte Qershor- Shtator</p>	<p>Prona e cekur planifikohet te jepet ne shfrytezim afat shkurter.</p>	<p>Zonë Bujqësore</p>
25	<p>Paluajtshmeria e evindentuar ne Certifikaten pronesore nr. 08-942/06-97093 e dates 22.11.2022 nr. i njesise kadastrale parcel e P-71712029-00640-0 ne sipërfaqe 10898 m<sup>2</sup> Kullose Klasa e 4 vendi i quajtur "Xhelbishte" Zona Kadastrale Lup9 i poshtem</p>	<p>Prona e cekur planifikohet te jepet ne shfrytezim per krijimin e vendeve te reja te punes dhe rritjen e vleres se parceles ne fjale dhe te hyra vetanake per Komune.</p>	<p>Periudha e planifikuar per publikimin e njoftimit per pronen e cekur eshte Qershor- Shtator</p>	<p>Prona e cekur planifikohet te jepet ne shfrytezim afat shkurter.</p>	<p>Zone Pyjore</p>
26	<p>Paluajtshmeria e evindentuar ne Certifikaten pronesore nr. 08-942/06-97093 e dates 22.11.2022 nr. i njesise kadastrale parcel e P-71712021-00163-0 ne sipërfaqe 7538 m<sup>2</sup> Arat Klasa e 2 vendi i quajtur "Djerrine" Zona Kadastrale Sibofci i Eperm</p>	<p>Prona e cekur planifikohet te jepet ne shfrytezim per krijimin e vendeve te reja te punes dhe rritjen e vleres se parceles ne fjale dhe te hyra vetanake per Komune.</p>	<p>Periudha e planifikuar per publikimin e njoftimit per pronen e cekur eshte Qershor- Shtator</p>	<p>Prona e cekur planifikohet te jepet ne shfrytezim afat shkurter.</p>	<p>Zonë Bujqësore</p>
27	<p>Paluajtshmeria e evindentuar ne Certifikaten pronesore nr. 08-942/06-97093/22 e dates 22.11.2022 nr. i njesise kadastrale parcel e P-71712004-01057-0 ne sipërfaqe 79674 m<sup>2</sup> Arat Klasa e 4 vendi i quajtur "Djerrine" Zona Kadastrale Balloc.</p>	<p>Prona e cekur planifikohet te jepet ne shfrytezim per krijimin e vendeve te reja te punes dhe rritjen e vleres se Parceles ne fjale dhe te hyra vetanake per Komune.</p>	<p>Periudha e planifikuar per publikimin e njoftimit per pronen e cekur eshte Qershor- Shtator</p>	<p>Prona e cekur planifikohet te jepet ne shfrytezim afat shkurter.</p>	<p>Zone Pyjore</p>

28	<p>Paluajtshmeria e evidencuar ne Certifikaten pronesore nr. 08-942/06-9093/22 e dates 22.11.2022 nr. i njesise kadastrale parcele P-71712004-01119-0 ne sipërfaqe 24483 m<sup>2</sup> Arat Klasa e 4 vendi i quajtur "Djerrine" Zona Kadastrale Balloc.</p>	<p>Prona e cekur planifikohet te jepet ne shfrytezim per krijimin e vendeve te reja te punes dhe rritjen e vleres se Parceles ne fjale dhe te hyra vetanake per Komune.</p>	<p>Periudha e planifikuar per publikimin e njoftimit per pronen e cekur eshte Qershor- Shtator</p>	<p>Prona e cekur planifikohet te jepet ne shfrytezim afat shkurter.</p>	<p>Zonë Pyjore</p>
29	<p>Paluejtshmeria e evidentuar ne Certifikaten pronesore nr.08-942-06-9097093/22 I dt. 22.11.2022 Për njësitë kadastrale . P- 71712054-00235-0 dhe të P-71712054-00236-0 në sipërfaqe prej 4143 m<sup>2</sup> dhe 210 m<sup>2</sup> vendi i quajtur Pozhare ZK-Mirovc.</p>	<p>Prona e cekur planifikohet te jepet ne shfrytezim per krijimin e vendeve te reja te punes dhe rritjen e vleres se parceles ne fjale dhe te hyra vetanake per Komune.</p>	<p>Periudha e planifikuar per publikimin e njoftimit per pronen e cekur eshte Janar- Mars</p>	<p>Prona e cekur planifikohet te jepet ne shfrytezim afat shkurter.</p>	<p>Zonë Pyjore (00235-0) dhe Zonë Bujqësore (00236-0)</p>
30	<p>Paluejtshmeria e evidentuar ne Certifikaten pronesore nr.08-942-06-9097093/22 I dt. 22.11.2022 Për njësitë kadastrale . P- 7171202700704-0 dhe të P-7171202700706-0 në sipërfaqe të përgjithshme prej 9937 m<sup>2</sup> ndësa pjesa e planifikuar pë dhënje në shfrytezim me sipërfaqe 5500 m<sup>2</sup> në zok -Llapshiticë e poshtëme.</p>	<p>Prona e cekur planifikohet te jepet ne shfrytezim per krijimin e vendeve te reja te punes dhe rritjen e vleres se parceles ne tjale dhe te hyra vetanake per Komune.</p>	<p>Periudha e planifikuar per publikimin e njoftimit per pronen e cekur eshte Janar- Mars</p>	<p>Prona e cekur planifikohet te jepet ne Shfrytezim afat shkurter.</p>	<p>00704-0 Shfrytëzi m I Përzier (1870 m2), ZonëBujqësore (3726 m2) dhe (00706-0) Shfrytëzi m I Përzier 3863 m2 dhe Zonë Bujqësore (485m2)</p>
31	<p>Paluajtshmeria e evidencuar ne Certifikaten pronesore nr. 08-942/06-97093/22 e dates 22.11.2022 Objekti n afari st ne Orllan i ndertuar ne njesi te kadastrale parcelat: P 1339-0 dhe P-1341-2 me pjese te sipërfaqes nga keto parcelat 940 m<sup>2</sup> Oborr dhe 1650 m<sup>2</sup> Objekt afari st.</p>	<p>Prona e cekur planifikohet te jepet ne shfrytezim per krijimin e vendeve te reja te punes dhe rritjen e vleres se parceles ne tjale dhe te hyra vetanake per Komunen.</p>	<p>Periudha e planifikuar per publikimin e njoftimit per pronen e cekur eshte Janar- Mars</p>	<p>Prona e cekur planifikohet te jepet ne shfrytezim Afatgjate (50 vite).</p>	<p>Zonë Ndërtimore Zonë e paret mbrojtur</p>

32	<p>Paluajtshmeria e evindentuar ne Certifikaten pronesore nr. 08-942/06-97093/22 e dates 22.11.2022 me nr. te njesise kadastrale parcele P-71 71 2062-00244-1 ne si perfaqe I 1656 m<sup>2</sup>, ne te cilen jane te ndertuara keto lokale ne tregun e qyteti t:</p> <p>Lokali nr.7 me si perfaqe prej 40.72m<sup>2</sup></p> <p>Lokali nr.8 me siperfaqe prej 28.17m<sup>2</sup></p> <p>Lokali nr. 21 me siperfaqe prej 28.17m<sup>2</sup></p> <p>Lokali nr. 22 me siperfaqe prej 28.17m<sup>2</sup></p> <p>Lokali nr. 28 me siperfaqe prej 33.00m<sup>2</sup></p> <p>Lokali nr. 36 me siperfaqe prej 1 5.37m<sup>2</sup></p> <p>Lokali nr. 48 me siperfaqe prej 1 5.37m<sup>2</sup></p> <p>Lokali nr. 49 me siperfaqe prej 1 5.37m<sup>2</sup></p> <p>Lokali nr. 50 me siperfaqe prej 15 .37m<sup>2</sup></p> <p>Lokali nr. 52 me siperfaqe prej 1 5.37m<sup>2</sup></p> <p>Lokali nr. 53 me siperfaqe prej 1 5.37m<sup>2</sup></p> <p>Lokali nr. 54 me siperfaqe prej 1 5.37m<sup>2</sup></p>	<p>Prona e cekur planifi kohet te jepet ne shfrytezim per krijimin e vendeve te reja te punes dhe rritjen e vleres se Parceses ne fjale dhe te hyra vetana ke per Komunen.</p>	<p>Periudha e planifi kuar per publikimi ne njoftimit per pronen e cekur eshte Janar- Mars</p>	<p>Prona e cekur planifi kohet te jepet ne shfrytezim afatshkurter</p>	<p>Zone Ndertimore Te gjitha</p>
33	<p>Paluajtshmeria e evindentuar ne Certifikaten pronesore nr. 08-942/06-97093/22 e dates 22.11.2022 me nr. te njesise kadastrale parcele P-71 71 2062-00459-0 ne si perfaqe 2237 m<sup>2</sup> pjese ne te cilen jane te ndertuara lokalit afariste me siperfaqe 50 m<sup>2</sup> dhe 55 m<sup>2</sup> "Toke Urbane ne qytet Zona kadastrale Podujeve"</p>	<p>Prona e cekur planifikohet te jepet ne shfrytezim per krijimin e vendeve te reja te punes dhe rritjen e vleres se parceses ne fjale dhe te hyra vetana ke per Komune.</p>	<p>Periudha e planifi kuar per publikimin e njoftimit per pronen e cekur eshte Janar- Mars</p>	<p>Prona e cekur planifi kohet te jepet ne shfrytezim afatshkurter.</p>	<p>Zone Ndertimore</p>

34	<p>Paluajtshmeria e evidencuar ne Certifikaten pronësore nr. 08-942/06-97093/22 e dates 22.11.2022 me nr. te njesise kadastrale parcele P-71712062-00389-1 ne</p> <p>Siperfaqe 331 m<sup>2</sup> pjese ne te cilen eshte i ndertuara lokali afarist me si perfaqe 16 m<sup>2</sup> ne Rr."Skenderbeu" qytet Zona kadastrale Podujeve"</p>	<p>Prona e cekur planifikohet te jepet ne shfrytezim per krijimin e vendeve te reja te punes dhe rritjen e vleres se Parceles ne fjale dhe te hyra vetanake per Komunen.</p>	<p>Periudha e planifikuar per publikimin e njoftimit per pronen e cekur eshte Janar-Mars</p>	<p>Prona e cekur planifikohet te jepet ne shfrytezim afatshkurter.</p>	<p>Q1-B1 Zonë Ndërtimore</p>
35	<p>Paluajtshmeria e evidencuar ne Certifikaten pronësore nr. 08-942/06-97093/22 e dates 22.11.2022 me nr. te njesise kadastrale parcele P-71712062-00437-1 ne</p> <p>Siperfaqe 231 m<sup>2</sup>. Rruga Skenderbeu qytet ZK-Podujevë.</p>	<p>Prona e cekur planifikohet te jepet ne shfrytezim per krijimin e vendeve te reja te punes dhe rritjen e vleres se Parceles ne fjale dhe te hyra vetanake per Komunen.</p>	<p>Periudha e planifikuar per publikimin e njoftimit per pronen e cekur eshte Janar-Mars</p>	<p>Prona e cekur planifikohet te jepet ne shfrytezim afatshkurter.</p>	<p>Q2P-B1 Zonë Ndërtimore</p>
36	<p>Paluajtshmeria e evidencuar ne qertifikaten pronësore me nr 08-942/06-987966/22e dates 30.11.2022 me nr të njesis kadastrale parcela .P-71712058-01615-4 në sipërfaqe 214586m2 ZK-Orllan</p>	<p>Prona e cekur planifikohet te jepet ne shfrytezim per krijimin e vendeve te reja te punes dhe rritjen e vleres se Parceles ne fjale dhe te hyra vetanake per Komunen.</p>	<p>Periudha e planifikuar per publikimin e njoftimit per pronen e cekur eshte Janar-Mars</p>	<p>Prona e cekur planifikohet te jepet ne shfrytezim afatshkurter.</p>	<p>Zonë Pyjore Zonë e tretë e mbrojtur</p>

Podujevë  
09.12.2022



Kryesuesi Kryvendit

H. Hoxha

Adresa: Rr "Nuhi Gashi" Pn – 11000, Podujevë – Republika e Kosovës



## Republika e Kosovës

Republika Kosova-Republic of Kosovo

Qeveria - Vlada - Government

Ministria e Mjedisit, Planifikimit Hapësinor dhe Infrastrukturës / Ministarstvo Životne Sredine, Prostornog Planiranja i Infrastrukture /

Ministry of Environment, Spatial Planning and Infrastructure

AGJENCIA KADASTRALE E KOSOVËS / KATASTARSKA AGENCIJA KOSOVA / KOSOVO CADASTRAL AGENCY

### CERTIFIKATË / CERTIFIKAT / CERTIFICATE

#### NJËSIA KADASTRALE / KATASTARSKA JEDINICA / CADASTRAL UNIT : P-71712006-00893-0

Numri i lëndës / Broj Predmet / Case Referent Number:	08-942-06-97093/22
Data dhe koha e lëshimit / Datum i vreme izdavanja / Date and time of submission:	22.11.2022 - 13:10
Komuna / Opština / Municipality:	PODUJEVË / PODUJEVO / PODUJEVË
Zona kadastrale / Katastarska Zona / Cadastral Zone:	Batlavë / Batlava / Batllavë
Zyra Kadastrale Komunale / Opštinska Katastarska Kancelarija / Municipal Cadastral Office:	PODUJEVË / PODUJEVO / PODUJEVË

#### A. TË DHËNAT PËR NJËSINË KADASTRALE / PODACI O KATASTARSKOJ JEDINICI / CADASTRAL UNIT DATA

Numri i njësish kadastrale Broj katastarske jedinice Cad. Unit. No.	Lloji i njësish Vrsta Jedinice Unit Type	Lloji i pronës Vrsta imovine Property Type	Zona U/R G/S U/R	Sipërfaqja Površina Area (m <sup>2</sup> )	Përshkrim Opis Description	Krijuar më datën Uradjeno na dan Created On	Azhuruar Ažurirano Updated
P-71712006-00893-0	PARCELË / PARCELA / PARCEL	Pronë shoqërore / Drushtvena Imovina / Socially owned Land		8879			

#### A.1 ADRESA E NJËSISË KADASTRALE / ADRESA KATASTARSKE JEDINICE / CADASTRAL UNIT ADDRESS

Vendi i quajtur Mesto zvano Called place	Kodi Postal Poštanski Kod Postal Code	Emri i rrugës Naziv ulice Street name	Krijuar më datën Uradjeno na dan Created On	Azhuruar Ažurirano Updated
STATOFÇËT-STATOFÇËT				



**A.2 LLOJI I SHFRYTËZIMIT / VRSTA KORISCENJA / TYPE OF USE**

Numri Broj Number	Lloji i shfrytëzimit të parcelës Vrsta koriscenja parcele Parcel Type Of Use	Shfrytëzimi aktual i parcelës Trenutno koriscenje parcele Parcel Current Use	Kualiteti i klasës Kvalitet klase Quality Class	Sipërfaqja (m <sup>2</sup> ) Površina (m <sup>2</sup> ) Area (m <sup>2</sup> )
1	Bujqësore/Poljoprivredno/Agriculture	Kullosat/Pašnjaci/pasture	Kullosë E Klasës 3/Pasnjak 3 Klase/3rd Class Pasture	8879

**B. PRONARI/POSEDUESI - VLASNIK/DRŽALAC - OWNER/POSSESSOR**

Të drejtat Prava Rights	Emri Ime Name	Nr. personal Lieni broj ID. No.	Vendbanimi Prebivaliste Resident	Kodi postal Poštanski kod Postal code	Hollësitë e adresës Pojedinsti adrese Address details	Pjesa e pronës Deo imovine Share quota	Pershkrimi Opis Description	Azhuruar Azurirano Updated
Posedim individual / Individualna Drzavina / Single possessor	<b>Komuna e Podujevës</b>	600534946	PODUJEVË / PODUJEVO / PODJEVË /		NUHI GASHI	1/1		



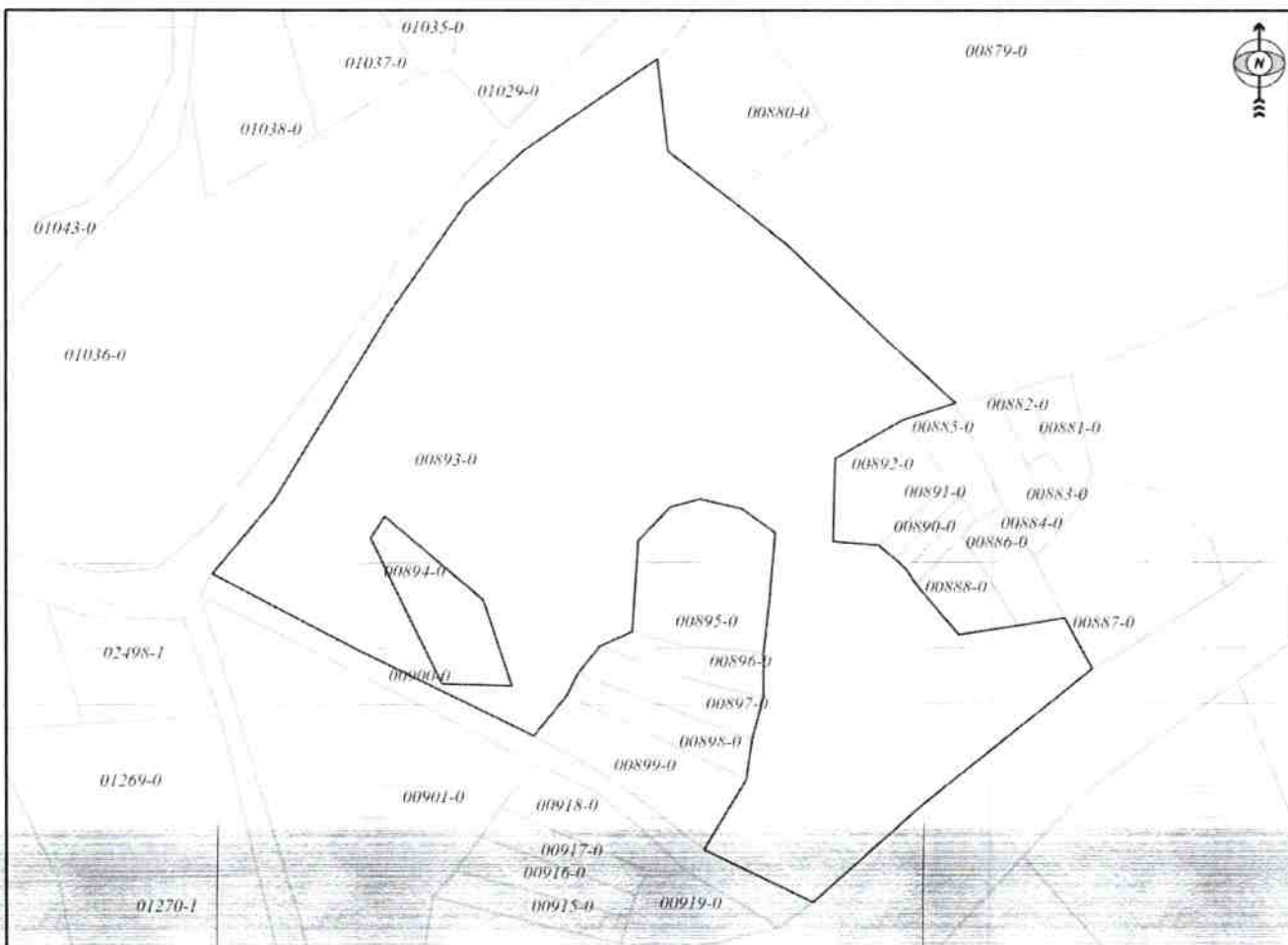
REPUBLIKA E KOSOVËS / REPUBLIKA KOSOVA / REPUBLIC OF KOSOVO  
QEVERIA E KOSOVËS / VLADA KOSOVA / GOVERNMENT OF KOSOVA  
MINISTRIA E MJEDISIT, PLANIFIKIMIT HAPËSINOR DHE INFRASTRUKTURËS  
MINISTARSTVO ŽIVOTNE SREDINE, PROSTORNOG PLANIRANJA I INFRASTRUKTURE  
MINISTRY OF ENVIRONMENT, SPATIAL PLANNING AND INFRASTRUCTURE

AGJENCIA KADASTRALE E KOSOVËS/ KATASTARSKA AGJENCIJA KOSOVA/ KOSOVA CADASTRAL AGENCY

KOPJA E PLANIT / KOPIJA PLANA / COPY PLAN

Zyra Kadastrale Komunale/ Opštinska Katastarska Kancelarija /Municipal Cadastral Office : PODUJEVË  
Zona Kadastrale / Katastarska Zona / Cadastral Zone: Batllavë

Njësia/Jedinica/Unit	Tipi/Vrsta/Type	Sipërfaqja/Povšina/Area m <sup>2</sup>
P-71712006-00893-0	Parcelë / Parcela / Parcel	8879



Shkalla/Razmera/Scale: 1:1189

Punoi/Obradio/Created:

Data/ Data/Date: 24.11.2022

Koha/ Vreme/ Time: 11:25:40

Nënshkrimi/Potpis/Signature:

Shënim/Beleška/Note:

Aprovoi/Usvojeno/Approved: Drejtori/Direktor/Director

Nënshkrimi/Potpis/Signature

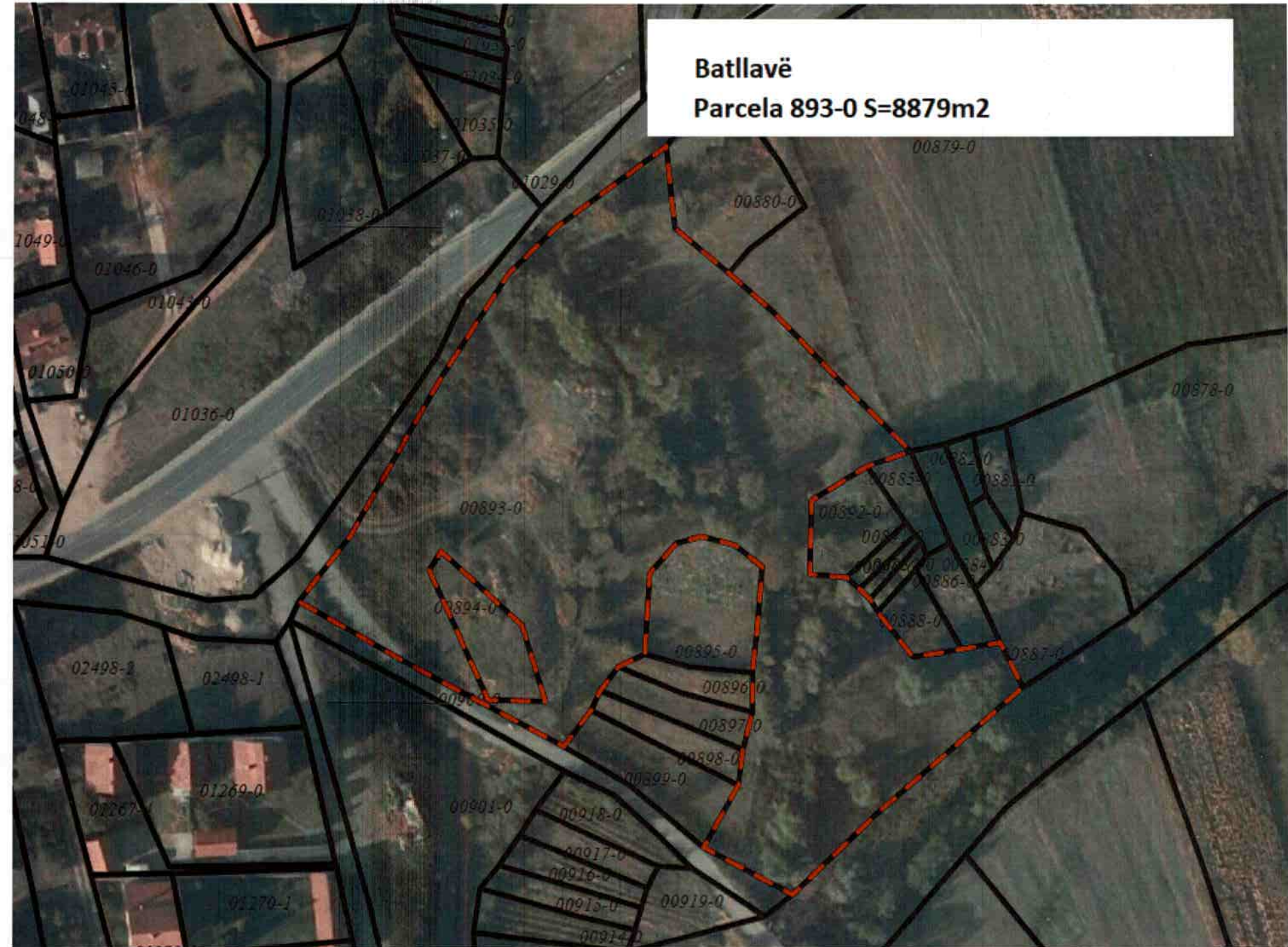


2. kad. Batfave



**Batllavë**

**Parcela 893-0 S=8879m2**





Republika e Kosovës  
Republika Kosova-Republic of Kosovo  
Qeveria - Vlada - Government

Ministria e Mjedisit, Planifikimit Hapësinor dhe Infrastrukturës / Ministarstvo Životne Sredine, Prostornog Planiranja i Infrastrukture /  
Ministry of Environment, Spatial Planning and Infrastructure  
AGJENCIA KADASTRALE E KOSOVËS / KATASTARSKA AGENCIJA KOSOVA / KOSOVO CADASTRAL AGENCY

CERTIFIKATË / CERTIFIKAT / CERTIFICATE

NJËSIA KADASTRALE / KATASTARSKA JEDINICA / CADASTRAL UNIT : P-71712006-02159-0

Numri i lëndës / Broj Predmet / Case Referent Number:	08-942-06-97093/22
Data dhe koha e lëshimit / Datum i vreme izdavanja / Date and time of submission:	22.11.2022 - 13:11
Komuna / Opština / Municipality:	PODUJEVË / PODUJEVO / PODUJEVË
Zona kadastrale / Katastarska Zona / Cadastral Zone:	Batllavë / Batlava / Batllavë
Zyra Kadastrale Komunale / Opštinska Katastarska Kancelarija / Municipal Cadastral Office:	PODUJEVË / PODUJEVO / PODUJEVË

A. TË DHËNAT PËR NJËSINË KADASTRALE / PODACI O KATASTARSKOJ JEDINICI / CADASTRAL UNIT DATA

Numri i njësisë kadastrale Broj katastarske jedinice Cad. Unit. No.	Lloji i njësisë Vrsta Jedinice Unit Type	Lloji i pronës Vrsta imovine Property Type	Zona U/R G/S U/R	Sipërfaqja Površina Area (m <sup>2</sup> )	Përshkrim Opis Description	Krijuar më datën Uradjeno na dan Created On	Azhuruar Ažurirano Updated
P-71712006-02159-0	PARCELË / PARCELA / PARCEL	Pronë shoqërore / Drushtvena Imovina / Socially owned Land		24587			

A.1 ADRESA E NJËSISË KADASTRALE / ADRESA KATASTARSKJE JEDINICE / CADASTRAL UNIT ADDRESS

Vendi i quajtur Mesto zvano Called place	Kodi Postal Poštanski Kod Postal Code	Emri i rrugës Naziv ulice Street name	Krijuar më datën Uradjeno na dan Created On	Azhuruar Ažurirano Updated
ZLLATUSHË-ZLLATUSHË				



**A.2 LLOJI I SHFRYTËZIMIT / VRSTA KORISCENJA / TYPE OF USE**

Numri Broj Number	Lloji i shfrytëzimit të parcelës Vrsta koriscenja parcele Parcel Type Of Use	Shfrytëzimi aktual i parcelës Trenutno koriscenje parcele Parcel Current Use	Kualiteti i klasës Kvalitet klase Quality Class	Sipërfaqja (m²) Površina (m²) Area (m²)
I	Bujqësore/Poljoprivredno/Agriculture	Kullosat/Paşnjaci/pasture	Kullosë E Klasës 4/Paşnjak 4 Klase/4th Class Pasture	24587

**B. PRONARI/POSEDUESI - VLASNIK/DRŽALAC - OWNER/POSSESSOR**

Të drejtat Prava Rights	Emri Ime Name	Nr. personal Licni broj ID. No.	Vendbanimi Prebivaliste Resident	Kodi postal Poštanski kod Postal code	Hollësitë e adresës Pojedinsti adrese Address details	Pjesa e pronës Deo imovine Share quota	Pershkrimi Opis Description	Azhuruar Ažurirano Updated
Posedim individual / Individualna Drzavina / Single possessor	<b>Komuna e Podujevës</b>	600534946	PODUJEVË / PODUJEVO / PODJEVË /		NUHI GASHI	<b>1/1</b>		



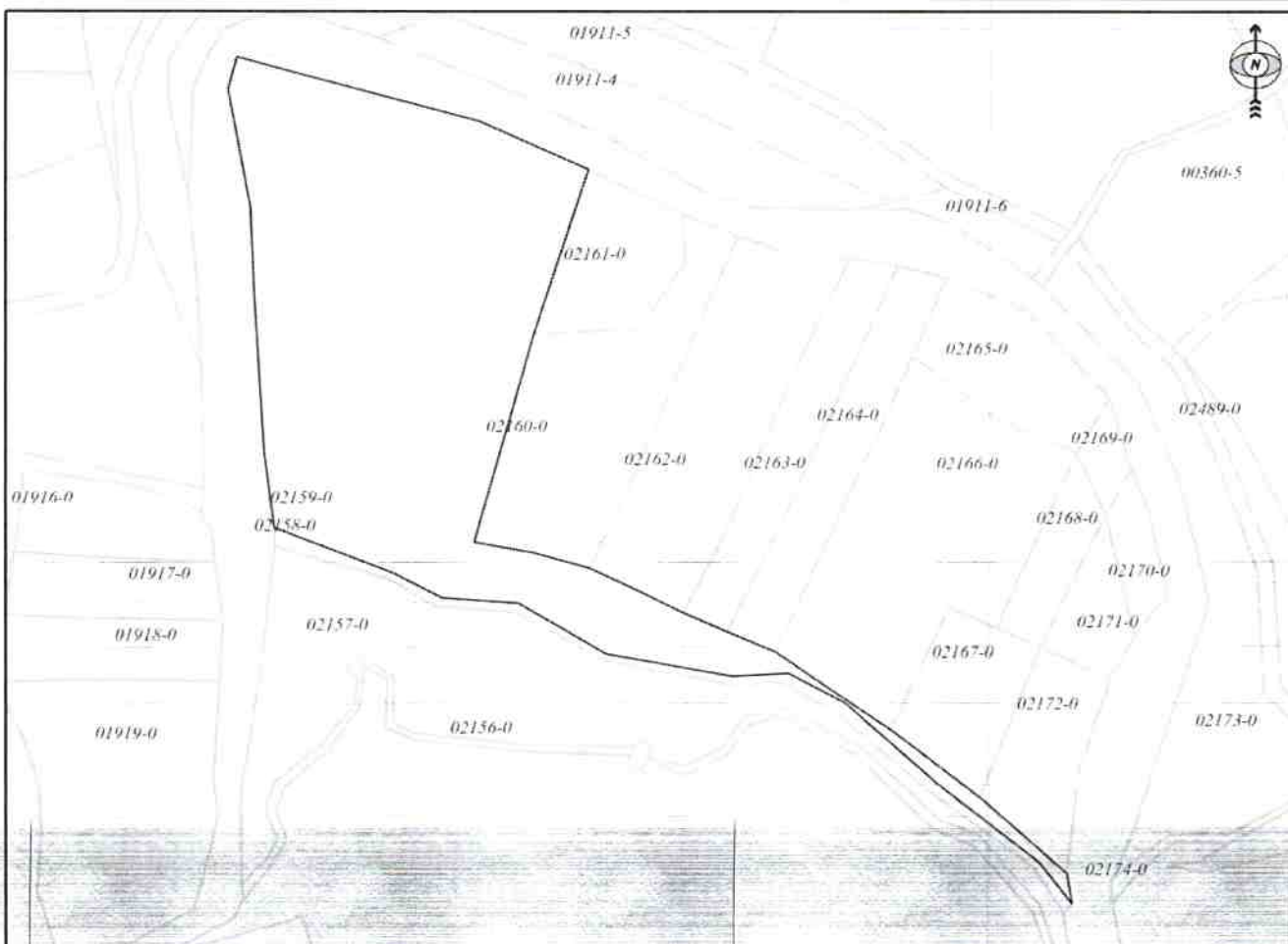
REPUBLIKA E KOSOVËS / REPUBLIKA KOSOVA / REPUBLIC OF KOSOVO  
QEVERIA E KOSOVËS / VLADA KOSOVA / GOVERNMENT OF KOSOVA  
MINISTRIA E MJEDISIT, PLANIFIKIMIT HAPËSINOR DHE INFRASTRUKTURËS  
MINISTARSTVO ŽIVOTNE SREDINE, PROSTORNOG PLANIRANJA I INFRASTRUKTURE  
MINISTRY OF ENVIRONMENT, SPATIAL PLANNING AND INFRASTRUCTURE

AGJENCIA KADASTRALE E KOSOVËS/ KATASTARSKA AGENCIJA KOSOVA/ KOSOVA CADASTRAL AGENCY

KOPJA E PLANIT / KOPIJA PLANA / COPY PLAN

Zyra Kadastrale Komunale/ Opštinska Katastarska Kancelarija /Municipal Cadastral Office : PODUJEVË  
Zona Kadastrale / Katastarska Zona / Cadastral Zone: Batllavë

Njësia/Jedinica/Unit	Tipi/Vrsta/Type	Sipërfaqja/Povšina/Area m <sup>2</sup>
P-71712006-02159-0	Parcelë / Parcela / Parcel	24587



Shkalla/Razmera/Scale: 1:2763

Punoi/Obradio/Created:

Data/ Data/Date: 24.11.2022

Koha/ Vreme/ Time: 11:08:16

Nënshkrimi/Potpis/Signature:

Shënim/Beleška/Note:

Aprovoi/Usvojio/Approved:  Direktor/Director

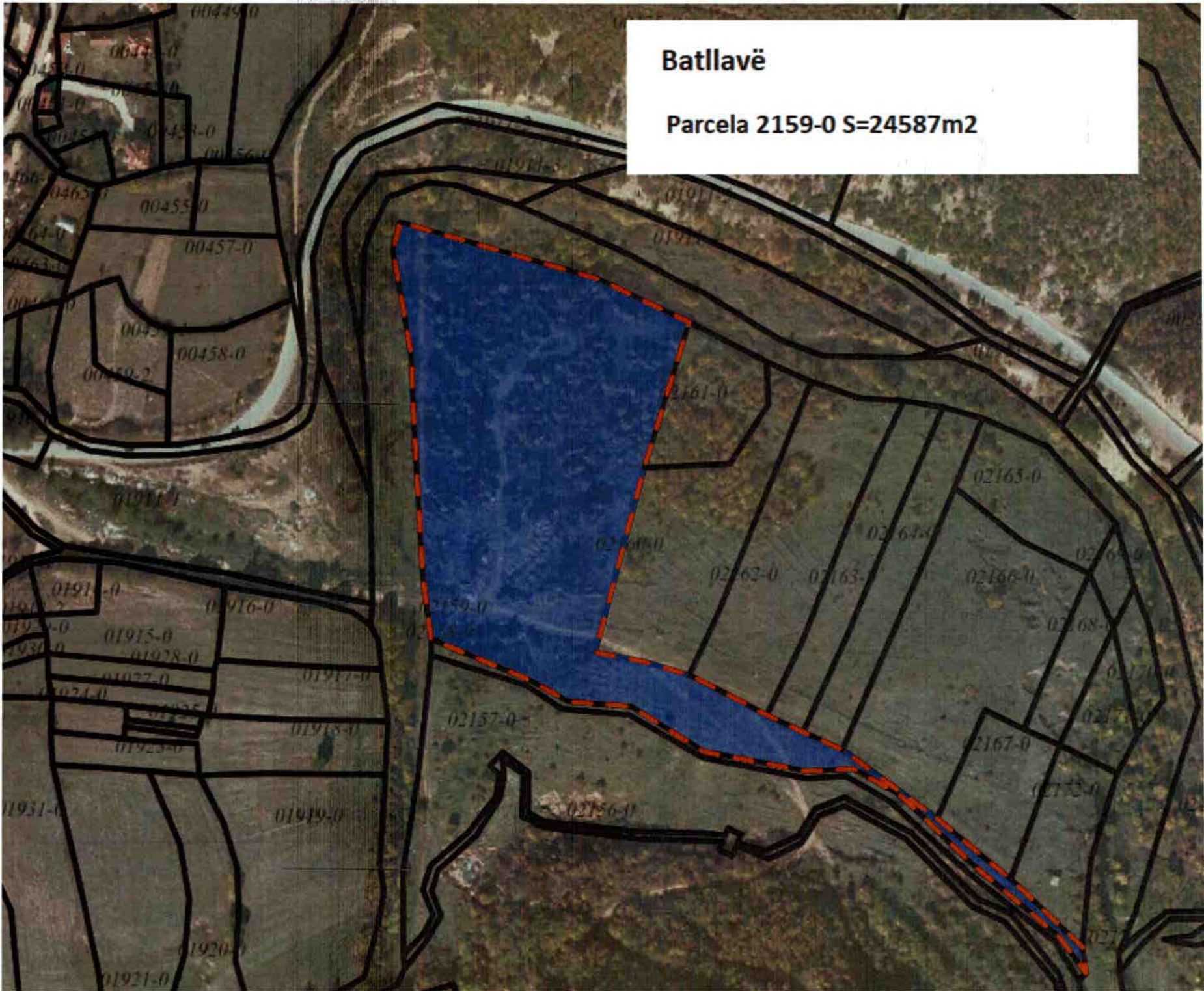
Nënshkrimi/Potpis/Signature:





**Batlavë**

**Parcela 2159-0 S=24587m2**





Republika e Kosovës  
Republika Kosova-Republic of Kosovo  
Qeveria - Vlada - Government

Ministria e Mjedisit, Planifikimit Hapësinor dhe Infrastrukturës / Ministarstvo Životne Sredine, Prostornog Planiranja i Infrastrukture /  
Ministry of Environment, Spatial Planning and Infrastructure  
AGJENCIA KADASTRALE E KOSOVËS / KATASTARSKA AGENCIJA KOSOVA / KOSOVO CADASTRAL AGENCY

CERTIFIKATË / CERTIFIKAT / CERTIFICATE

NJËSIA KADASTRALE / KATASTARSKA JEDINICA / CADASTRAL UNIT : P-71712034-00425-1

Numri i lëndës / Broj Predmet / Case Referent Number:	08-942-06-97093/22
Data dhe koha e lëshimit / Datum i vreme izdavanja / Date and time of submission:	22.11.2022 - 13:12
Komuna / Opština / Municipality:	PODUJEVË / PODUJEVO / PODUJEVË
Zona kadastrale / Katastarska Zona / Cadastral Zone:	Zakut / Zakut / Zakut
Zyra Kadastrale Komunale / Opštinska Katastarska Kancelarija / Municipal Cadastral Office:	PODUJEVË / PODUJEVO / PODUJEVË

A. TË DHËNAT PËR NJËSINË KADASTRALE / PODACI O KATASTARSKOJ JEDINICI / CADASTRAL UNIT DATA

Numri i njësisë kadastrale Broj katastarske jedinice Cad. Unit. No.	Lloji i njësisë Vrsta Jedinice Unit Type	Lloji i pronës Vrsta imovine Property Type	Zona U/R G/S U/R	Sipërfaqja Površina Area (m <sup>2</sup> )	Përshkrim Opis Description	Krijuar më datën Uradjeno na dan Created On	Azhuruar Ažurirano Updated
P-71712034-00425-1	PARCELË / PARCELA / PARCEL	Pronë shoqërore / Drushtvena Imovina / Socially owned Land		133555			

A.1 ADRESA E NJËSISË KADASTRALE / ADRESA KATASTARSKE JEDINICE /CADASTRAL UNIT ADDRESS

Vendi i quajtur Mesto zvano Called place	Kodi Postal Poštanski Kod Postal Code	Emri i rrugës Naziv ulice Street name	Krijuar më datën Uradjeno na dan Created On	Azhuruar Ažurirano Updated
BELLASICË-BELLASICË				



**A.2 LLOJI I SHFRYTËZIMIT / VRSTA KORISCENJA / TYPE OF USE**

Numri Broj Number	Lloji i shfrytëzimit të parcelës Vrsta koriscenja parcele Parcel Type Of Use	Shfrytëzimi aktual i parcelës Trenutno koriscenje parcele Parcel Current Use	Kualiteti i klasës Kvalitet klase Quality Class	Sipërfaqja (m <sup>2</sup> ) Površina (m <sup>2</sup> ) Area (m <sup>2</sup> )
1	Bujqësore/Poljoprivredno/Agriculture	Arat/Njive/Arable	Arë E Klasës 7/Njiva 7 Klase/7th Class Arable Land	133555

**B. PRONARI/POSEDUESI - VLASNIK/DRŽALAC - OWNER/POSSESSOR**

Të drejtat Prava Rights	Emri Ime Name	Nr. personal Licni broj ID. No.	Vendbanimi Prebivaliste Resident	Kodi postal Poštanski kod Postal code	Hollësitë e adresës Pojedinsti adrese Address details	Pjesa e pronës Deo imovine Share quota	Pershkrimi Opis Description	Azhuruar Ažurirano Updated
Posedim individual / Individualna Drzavina / Single possessor	Komuna e Podujevës	600534946	PODUJEVË / PODUJEVO / PODJEVË /		NUHI GASHI	1/1		



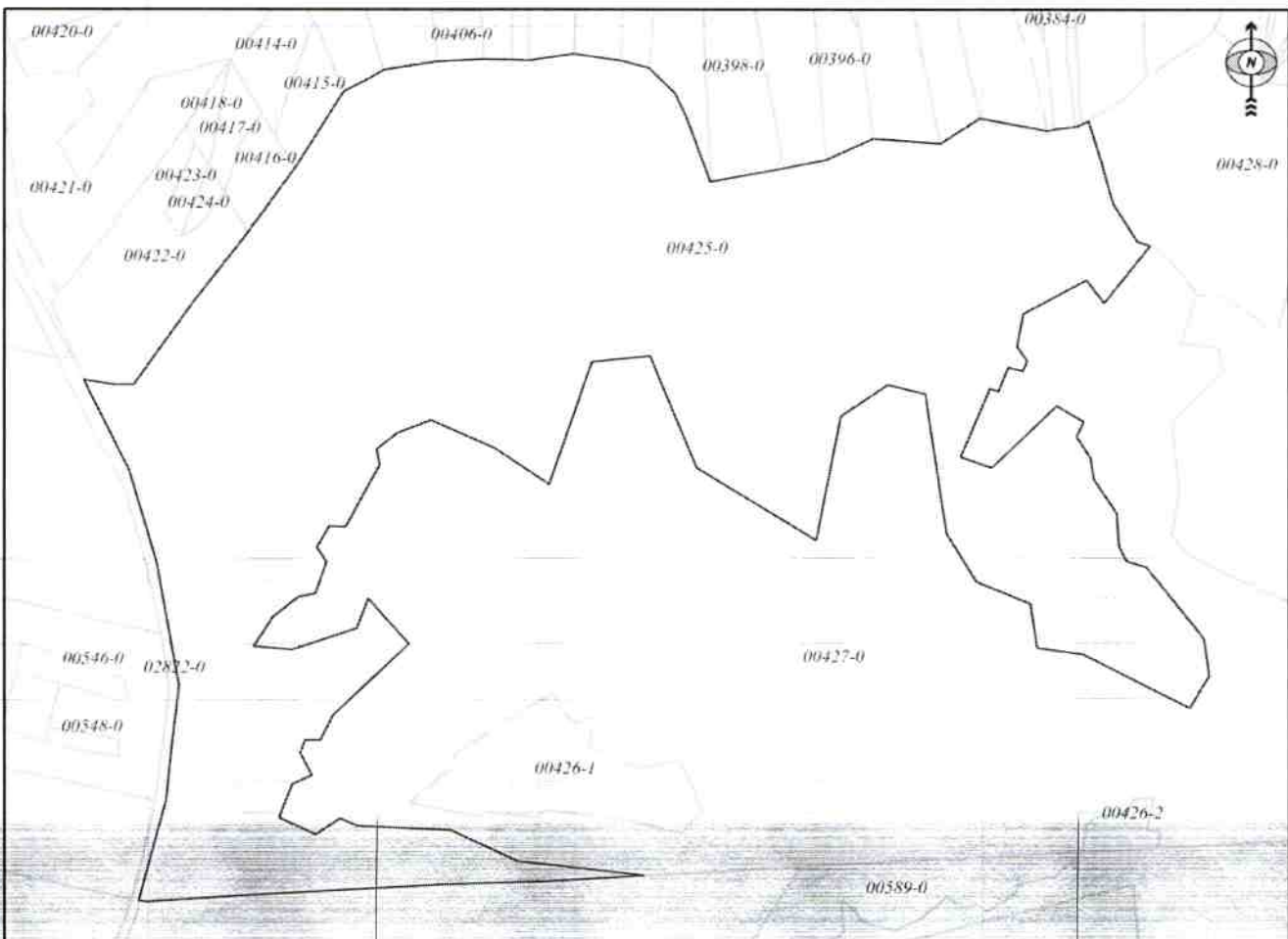
REPUBLIKA E KOSOVËS / REPUBLIKA KOSOVA / REPUBLIC OF KOSOVO  
QEVERIA E KOSOVËS / VLADA KOSOVA / GOVERNMENT OF KOSOVA  
MINISTRIA E MJEDISIT, PLANIFIKIMIT HAPËSINOR DHE INFRASTRUKTURËS  
MINISTARSTVO ŽIVOTNE SREDINE, PROSTORNOG PLANIRANJA I INFRASTRUKTURE  
MINISTRY OF ENVIRONMENT, SPATIAL PLANNING AND INFRASTRUCTURE

AGJENCIA KADASTRALE E KOSOVËS/ KATASTARSKA AGJENCIJA KOSOVA/ KOSOVA CADASTRAL AGENCY

KOPJA E PLANIT / KOPIJA PLANA / COPY PLAN

Zyra Kadastrale Komunale/ Opštinska Katastarska Kancelarija /Municipal Cadastral Office : PODUJEVË  
Zona Kadastrale / Katastarska Zona / Cadastral Zone: Zakut

Njësia/Jedinica/Unit	Tipi/Vrsta/Type	Sipërfaqja/Povšina/Area m <sup>2</sup>
P-71712034-00425-0		



Shkalla/Razmera/Scale: 1:4232

Punoi/Obradio/Created:

Data/ Data/Date: 24.11.2022

Koha/ Vreme/ Time: 10:54:53

Nënshkrimi/Potpis/Signature:

Shënim/Beleška/Note:

Aprovoi/Usvojio/Approved:  Direktor/Direktor/Director

Nënshkrimi/Potpis/Signature: 

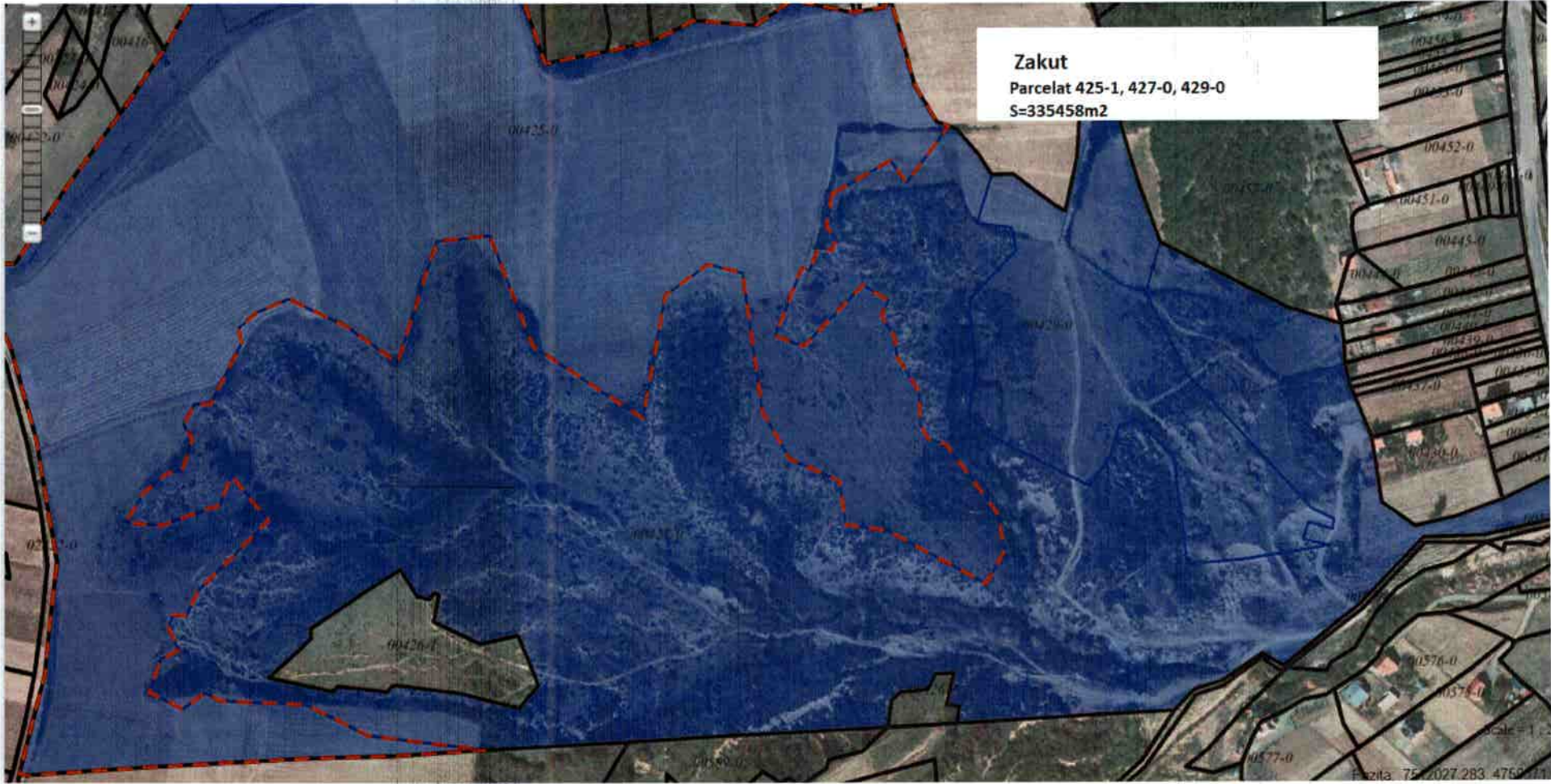
Z. leat. Zeeleut



**Zakut**

Parcelat 425-1, 427-0, 429-0

S=335458m<sup>2</sup>





Republika e Kosovës  
Republika Kosova-Republic of Kosovo  
Qeveria - Vlada - Government

Ministria e Mjedisit, Planifikimit Hapësinor dhe Infrastrukturës / Ministarstvo Životne Sredine, Prostornog Planiranja i Infrastrukture /  
Ministry of Environment, Spatial Planning and Infrastructure  
AGJENCIA KADASTRALE E KOSOVËS / KATASTARSKA AGENCIJA KOSOVA / KOSOVO CADASTRAL AGENCY

CERTIFIKATË / CERTIFIKAT / CERTIFICATE

NJËSIA KADASTRALE / KATASTARSKA JEDINICA / CADASTRAL UNIT : P-71712034-00427-0

Numri i lëndës / Broj Predmet / Case Referent Number:	08-942-06-97093/22
Data dhe koha e lëshimit / Datum i vreme izdavanja / Date and time of submission:	22.11.2022 - 13:13
Komuna / Opština / Municipality:	PODUJEVË / PODUJEVO / PODUJEVË
Zona kadastrale / Katastarska Zona / Cadastral Zone:	Zakut / Zakut / Zakut
Zyra Kadastrale Komunale / Opštinska Katastarska Kancelarija / Municipal Cadastral Office:	PODUJEVË / PODUJEVO / PODUJEVË

A. TË DHËNAT PËR NJËSINË KADASTRALE / PODACI O KATASTARSKOJ JEDINICI / CADASTRAL UNIT DATA

Numri i njësise kadastrale Broj katastarske jedinice Cad. Unit. No.	Lloji i njësise Vrsta Jedinice Unit Type	Lloji i pronës Vrsta imovine Property Type	Zona U/R G/S U/R	Sipërfaqja Površina Area (m <sup>2</sup> )	Përshkrim Opis Description	Krijuar më datën Uradjeno na dan Created On	Azhuruar Ažurirano Updated
P-71712034-00427-0	PARCELË / PARCELA / PARCEL	Pronë shoqërore / Drushtvena Imovina / Socially owned Land		172523			

A.1 ADRESA E NJËSISË KADASTRALE / ADRESA KATASTARSKE JEDINICE / CADASTRAL UNIT ADDRESS

Vendi i quajtur Mesto zvano Called place	Kodi Postal Poštanski Kod Postal Code	Emri i rrugës Naziv ulice Street name	Krijuar më datën Uradjeno na dan Created On	Azhuruar Ažurirano Updated
BELLASICË-BELLASICË				



**A.2 LLOJI I SHFRYTËZIMIT / VRSTA KORISCENJA / TYPE OF USE**

Numri Broj / Number	Lloji i shfrytëzimit të parcelës / Vrstë koriscenja parcele / Parcel Type Of Use	Shfrytëzimi aktual i parcelës / Trenutno koriscenje parcele / Parcel Current Use	Kualiteti i klasës / Kvalitet klase / Quality Class	Sipërfaqja (m <sup>2</sup> ) / Površina (m <sup>2</sup> ) / Area (m <sup>2</sup> )
1	Tokë Tjetër/Ostalo Zemljiste/OtherLand	Jo Pjellorë/Neplodno/Unproductive		172523

**B. PRONARI/POSEDUESI - VLASNIK/DRŽALAC - OWNER/POSSESSOR**

Të drejtat / Prava / Rights	Emri / Ime / Name	Nr. personal / Licni broj / ID. No.	Vendbanimi / Prebivaliste / Resident	Kodi postal / Poštanski kod / Postal code	Hollësitë e adresës / Pojedinsti adrese / Address details	Pjesa e pronës / Deo imovine / Share quota	Pershkrimi / Opis / Description	Azhuruar / Ažurirano / Updated
Posedim individual / Individualna Drzavina / Single possessor	<b>Komuna e Podujevës</b>	600534946	PODUJEVË / PODUJEVO / PODJEVË /		NUHI GASHI	1/1		



REPUBLIKA E KOSOVËS / REPUBLIKA KOSOVA / REPUBLIC OF KOSOVO  
QEVERIA E KOSOVËS / VLADA KOSOVA / GOVERNMENT OF KOSOVA  
MINISTRIA E MJEDISIT, PLANIFIKIMIT HAPËSINOR DHE INFRASTRUKTURËS  
MINISTARSTVO ŽIVOTNE SREDINE, PROSTORNOG PLANIRANJA I INFRASTRUKTURE  
MINISTRY OF ENVIRONMENT, SPATIAL PLANNING AND INFRASTRUCTURE

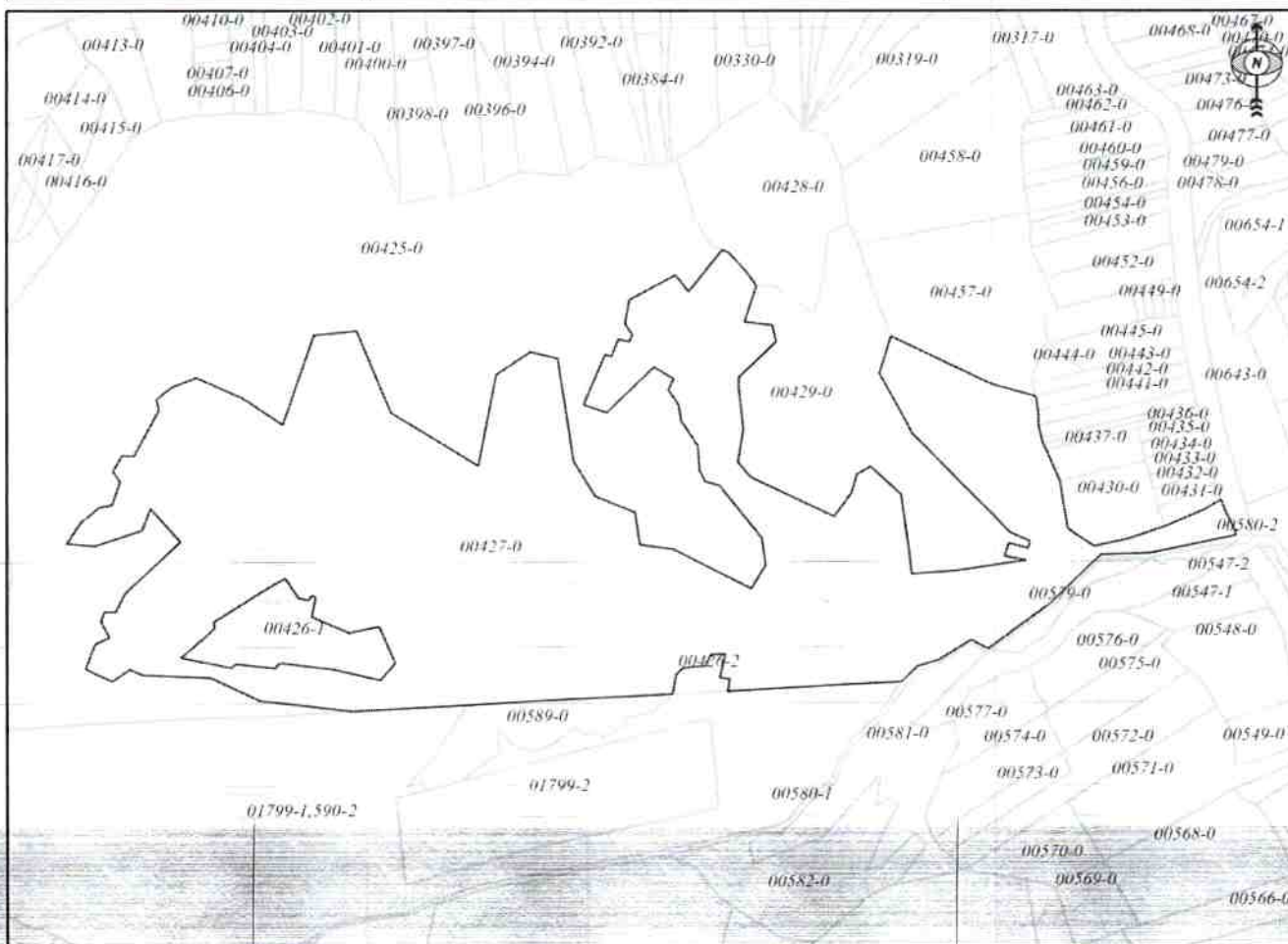
AGJENCIA KADASTRALE E KOSOVËS/ KATASTARSKA AGENCIJA KOSOVA/ KOSOVA CADASTRAL AGENCY

KOPJA E PLANIT / KOPIJA PLANA / COPY PLAN

Zyra Kadastrale Komunale/ Opštinska Katastarska Kancelarija /Municipal Cadastral Office : PODUJEVË

Zona Kadastrale / Katastarska Zona / Cadastral Zone: Zakut

Njësia/Jedinica/Unit	Tipi/Vrsta/Type	Sipërfaqja/Povšina/Area m <sup>2</sup>
P-71712034-00427-0	Parcelë / Parcela / Parcel	172523



Shkalla/Razmera/Scale: 1:5804

Punoi/Obradio/Created:

Data/ Data/Date: 24.11.2022

Koha/ Vreme/ Time: 10:58:25

Nënshkrimi/Potpis/Signature:

Shënim/Beleška/Note:

Aprovi/Usvojio/Approved:  Direktori/Direktor/Director

Nënshkrimi/Potpis/Signature:

Z. kart. Zapekt





5

Republika e Kosovës  
Republika Kosova-Republic of Kosovo  
Qeveria - Vlada - Government

Ministria e Mjedisit, Planifikimit Hapësinor dhe Infrastrukturës / Ministarstvo Životne Sredine, Prostornog Planiranja i Infrastrukture /  
Ministry of Environment, Spatial Planning and Infrastructure  
AGJENCIA KADASTRALE E KOSOVËS / KATASTARSKA AGENCIJA KOSOVA / KOSOVO CADASTRAL AGENCY

CERTIFIKATË / CERTIFIKAT / CERTIFICATE

NJËSIA KADASTRALE / KATASTARSKA JEDINICA / CADASTRAL UNIT : P-71712034-00429-0

Numri i lëndës / Broj Predmet / Case Referent Number:	08-942-06-97093/22
Data dhe koha e lëshimit / Datum i vreme izdavanja / Date and time of submission:	22.11.2022 - 13:14
Komuna / Opština / Municipality:	PODUJEVË / PODUJEVO / PODUJEVË
Zona kadastrale / Katastarska Zona / Cadastral Zone:	Zakut / Zakut / Zakut
Zyra Kadastrale Komunale / Opštinska Katastarska Kancelarija / Municipal Cadastral Office:	PODUJEVË / PODUJEVO / PODUJEVË

A. TË DHËNAT PËR NJËSINË KADASTRALE / PODACI O KATASTARSKOJ JEDINICI / CADASTRAL UNIT DATA

Numri i njësisë kadastrale Broj katastarske jedinice Cad. Unit. No.	Lloji i njësisë Vrsta Jedinice Unit Type	Lloji i pronës Vrsta imovine Property Type	Zona U/R G/S U/R	Sipërfaqja Površina Area (m <sup>2</sup> )	Përshkrim Opis Description	Krijuar më datën Uradjeno na dan Created On	Azhuruar Ažurirano Updated
P-71712034-00429-0	PARCELË / PARCELA / PARCEL	Pronë shoqërore / Drushtvena Imovina / Socially owned Land		29380			

A.1 ADRESA E NJËSISË KADASTRALE / ADRESA KATASTARSKE JEDINICE / CADASTRAL UNIT ADDRESS

Vendi i quajtur Mesto zvano Called place	Kodi Postal Poštanski Kod Postal Code	Emri i rrugës Naziv ulice Street name	Krijuar më datën Uradjeno na dan Created On	Azhuruar Ažurirano Updated
BELLASICË-BELLASICË				



**A.2 LLOJI I SHFRYTËZIMIT / VRSTA KORISCENJA / TYPE OF USE**

Numri Broj Number	Lloji i shfrytëzimit të parcelës Vrsta koriscenja parcele Parcel Type Of Use	Shfrytëzimi aktual i parcelës Trenutno koriscenje parcele Parcel Current Use	Kualiteti i klasës Kvalitet klase Quality Class	Sipërfaqja (m <sup>2</sup> ) Površina (m <sup>2</sup> ) Area (m <sup>2</sup> )
1	Bujqësore/Poljoprivredno/Agriculture	Arat/Njive/Arable	Arë E Klasës 6/Njiva 6 Klase/6th Class Arable Land	29380

**B. PRONARI/POSEDUESI - VLASNIK/DRŽALAC - OWNER/POSSESSOR**

Të drejtat Prava Rights	Emri Ime Name	Nr. personal Licni broj ID. No.	Vendbanimi Prebivaliste Resident	Kodi postal Poštanski kod Postal code	Hollësitë e adresës Pojedinsti adrese Address details	Pjesa e pronës Deo imovine Share quota	Pershkrimi Opis Description	Azhuruar Ažurirano Updated
Posedim individual / Individualna Drzavina / Single possessor	<b>Komuna e Podujevës</b>	600534946	PODUJEVË / PODUJEVO /PODJEVË /		NUHI GASHI	1/1		



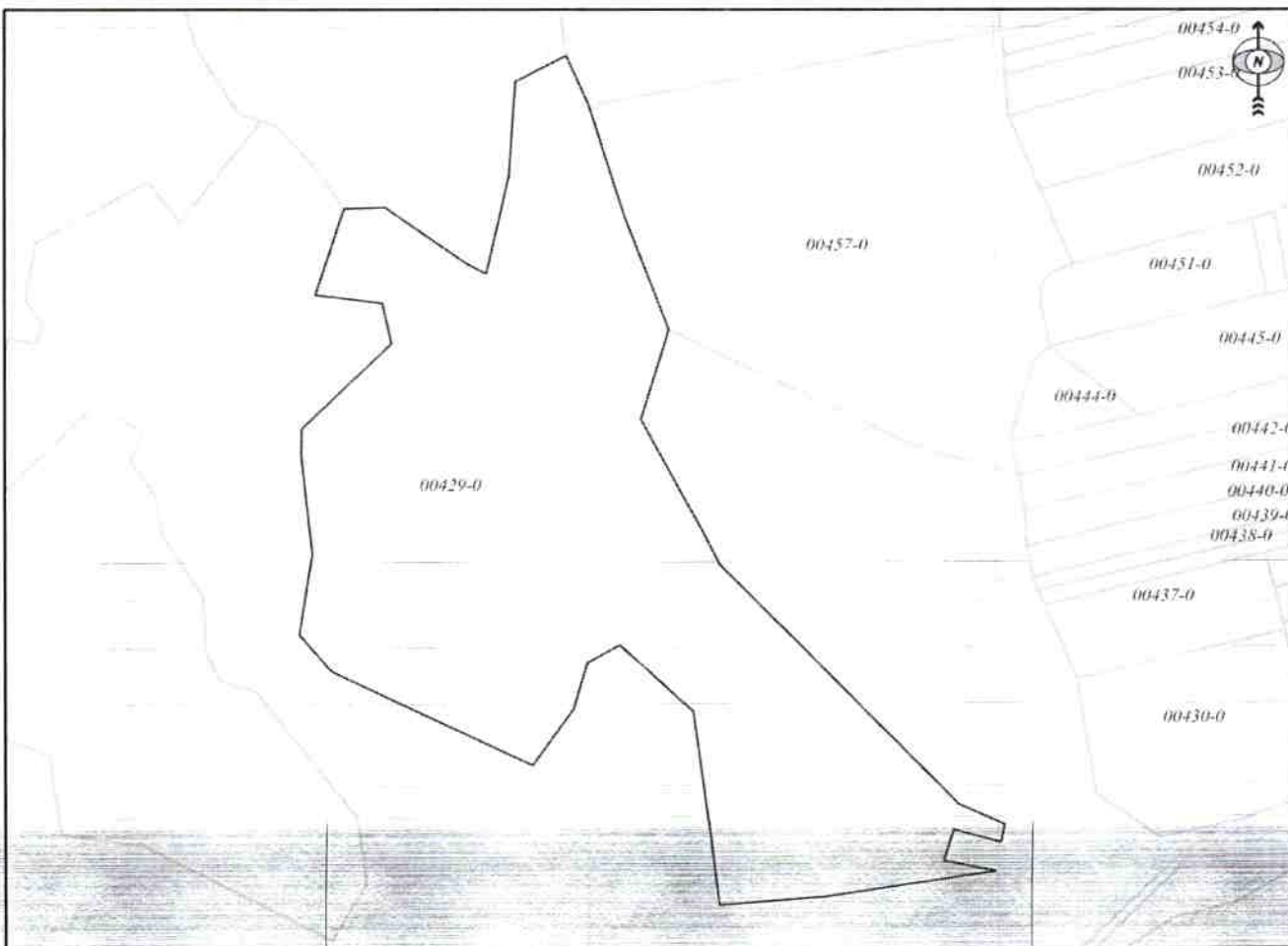
REPUBLIKA E KOSOVËS / REPUBLIKA KOSOVA / REPUBLIC OF KOSOVO  
QEVERIA E KOSOVËS / VLADA KOSOVA / GOVERNMENT OF KOSOVA  
MINISTRIA E MJEDISIT, PLANIFIKIMIT HAPËSINOR DHE INFRASTRUKTURËS  
MINISTARSTVO ŽIVOTNE SREDINE, PROSTORNOG PLANIRANJA I INFRASTRUKTURE  
MINISTRY OF ENVIRONMENT, SPATIAL PLANNING AND INFRASTRUCTURE

AGJENCIA KADASTRALE E KOSOVËS/ KATASTARSKA AGENCIJA KOSOVA/ KOSOVA CADASTRAL AGENCY

KOPJA E PLANIT / KOPIJA PLANA / COPY PLAN

Zyra Kadastrale Komunale/ Opštinska Katastarska Kancelarija /Municipal Cadastral Office : PODUJEVË  
Zona Kadastrale / Katastarska Zona / Cadastral Zone: Zakut

Njësia/Jedinica/Unit	Tipi/Vrsta/Type	Sipërfaqja/Povšina/Area m <sup>2</sup>
P-71712034-00429-0	Parcelë / Parcela / Parcel	29380



Shkalla/Razmera/Scale: 1:2407

Punoi/Obradio/Created:

Data/ Data/Date: 24.11.2022

Koha/ Vreme/ Time: 10:51:45

Nënshkrimi/Potpis/Signature:

Shënim/Beleška/Note:

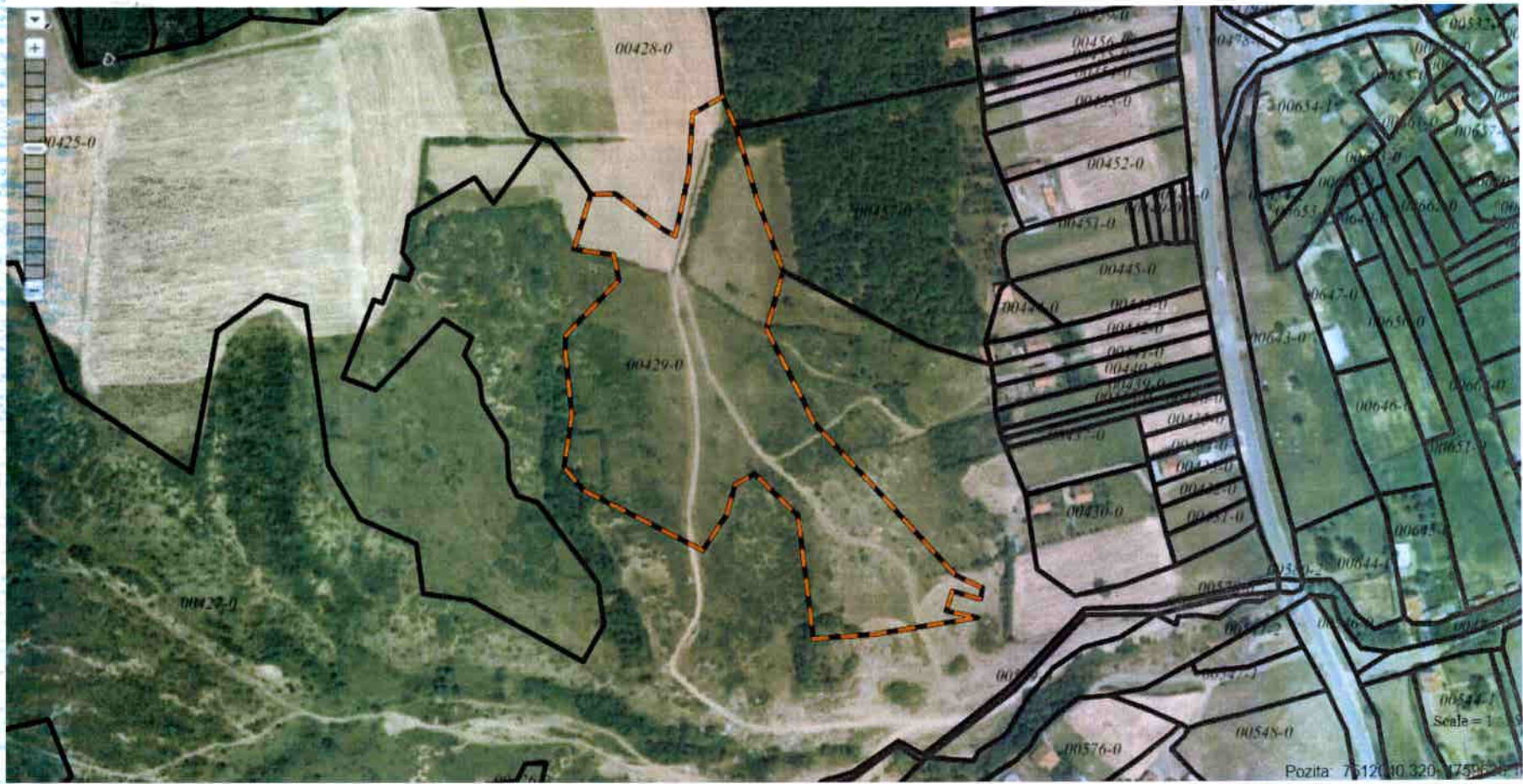


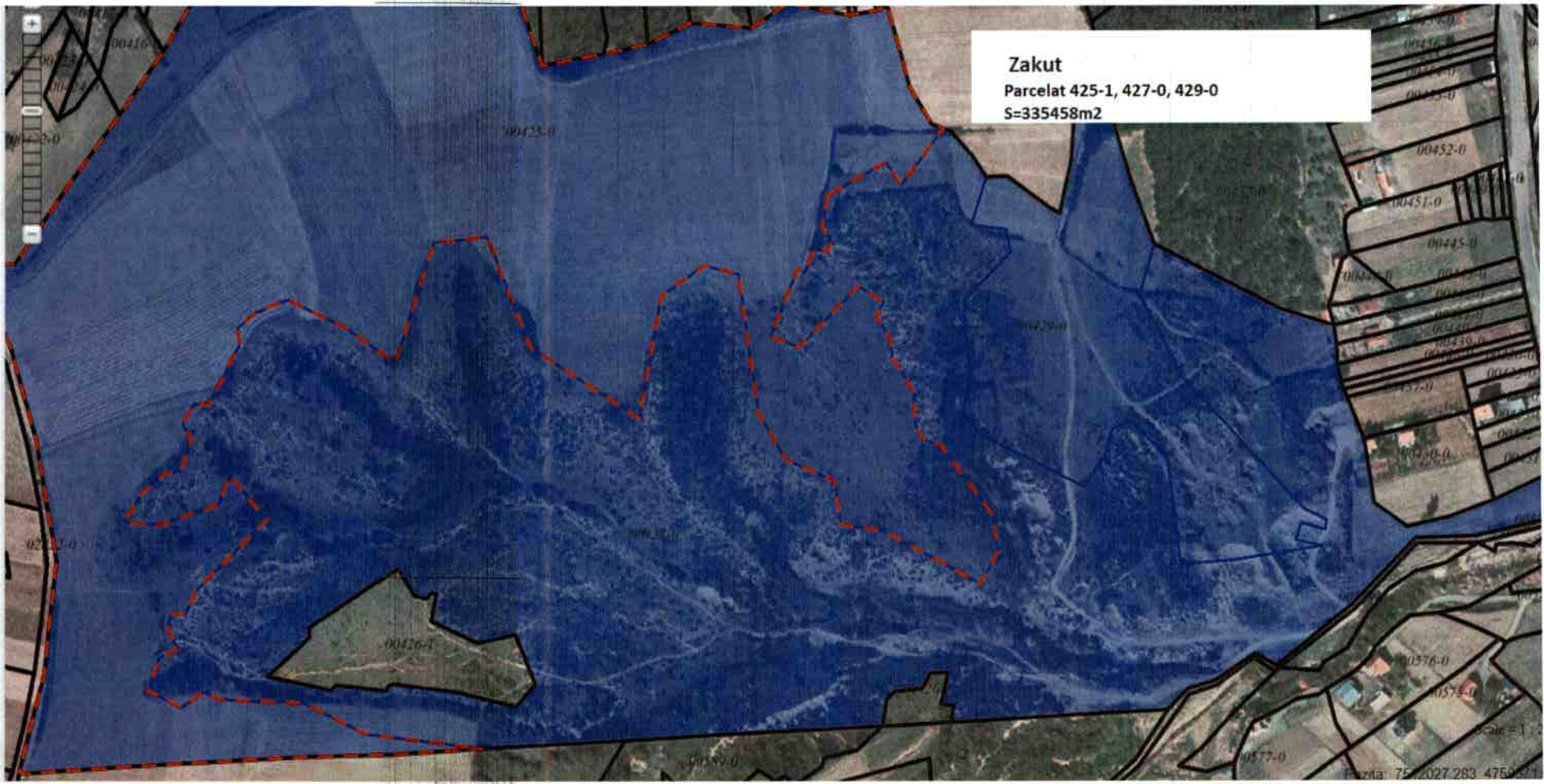
Aprovoi/Usvojto/Approved: Drejtori/Direktor/Director

Nënshkrimi/Potpis/Signature:



Z. k. Zakut





**Zakut**  
Parcelat 425-1, 427-0, 429-0  
S=335458m2

**Republika e Kosovës**

Republika Kosova-Republic of Kosovo

Qeveria - Vlada - Government

Ministria e Mjedisit, Planifikimit Hapësinor dhe Infrastrukturës / Ministarstvo Životne Sredine, Prostornog Planiranja i Infrastrukture /

Ministry of Environment, Spatial Planning and Infrastructure

AGJENCIA KADASTRALE E KOSOVËS / KATASTARSKA AGENCIJA KOSOVA / KOSOVO CADASTRAL AGENCY

**CERTIFIKATË / CERTIFIKAT / CERTIFICATE****NJËSIA KADASTRALE / KATASTARSKA JEDINICA / CADASTRAL UNIT : P-71712069-00860-2**

Numri i lëndës / Broj Predmet / Case Referent Number:	08-942-06-97093/22
Data dhe koha e lëshimit / Datum i vreme izdavanja / Date and time of submission:	22.11.2022 - 13:16
Komuna / Opština / Municipality:	PODUJEVË / PODUJEVO / PODUJEVË
Zona kadastrale / Katastarska Zona / Cadastral Zone:	Revuq / Revuce / Revuç
Zyra Kadastrale Komunale / Opštinska Katastarska Kancelarija / Municipal Cadastral Office:	PODUJEVË / PODUJEVO / PODUJEVË

**A. TË DHËNAT PËR NJËSINË KADASTRALE / PODACI O KATASTARSKOJ JEDINICI / CADASTRAL UNIT DATA**

Numri i njësisë kadastrale Broj katastarske jedinice Cad. Unit. No.	Lloji i njësisë Vrsta Jedinice Unit Type	Lloji i pronës Vrsta imovine Property Type	Zona U/R G/S U/R	Sipërfaqja Površina Area (m <sup>2</sup> )	Përshkrim Opis Description	Krijuar më datën Uradjeno na dan Created On	Azhuruar Ažurirano Updated
P-71712069-00860-2	PARCELË / PARCELA / PARCEL	Pronë shoqërore / Drushtvena Imovina / Socially owned Land		29447			

**A.1 ADRESA E NJËSISË KADASTRALE / ADRESA KATASTARSKE JEDINICE /CADASTRAL UNIT ADDRESS**

Vendi i quajtur Mesto zvano Called place	Kodi Postal Poštanski Kod Postal Code	Emri i rrugës Naziv ulice Street name	Krijuar më datën Uradjeno na dan Created On	Azhuruar Ažurirano Updated
BELLASICË-BELLASICË				



**A.2 LLOJI I SHFRYTËZIMIT / VRSTA KORISCENJA / TYPE OF USE**

Numri Broj Number	Lloji i shfrytëzimit të parcelës Vrsta koriscenja parcele Parcel Type Of Use	Shfrytëzimi aktual i parcelës Trenutno koriscenje parcele Parcel Current Use	Kualiteti i klasës Kvalitet klase Quality Class	Sipërfaqja (m <sup>2</sup> ) Površina (m <sup>2</sup> ) Area (m <sup>2</sup> )
1	Bujqësore/Poljoprivredno/Agriculture	Kullosat/Paşnjaci/pasture	Kullosë E Klasës 4/Paşnjak 4 Klase/4th Class Pasture	29447

**B. PRONARI/POSEDUESI - VLASNIK/DRŽALAC - OWNER/POSSESSOR**

Të drejtat Prava Rights	Emri Ime Name	Nr. personal Licni broj ID. No.	Vendbanimi Prebivaliste Resident	Kodi postal Poštanski kod Postal code	Hollësitë e adresës Pojedinositi adrese Address details	Pjesa e pronës Deo imovine Share quota	Pershkrimi Opis Description	Azhuruar Ažurirano Updated
Posedim individual / Individualna Drzavina / Single possessor	<b>Komuna e Podujevës</b>	600534946	PODUJEVË / PODUJEVO / PODJEVË /		NUHI GASHI	1/1		



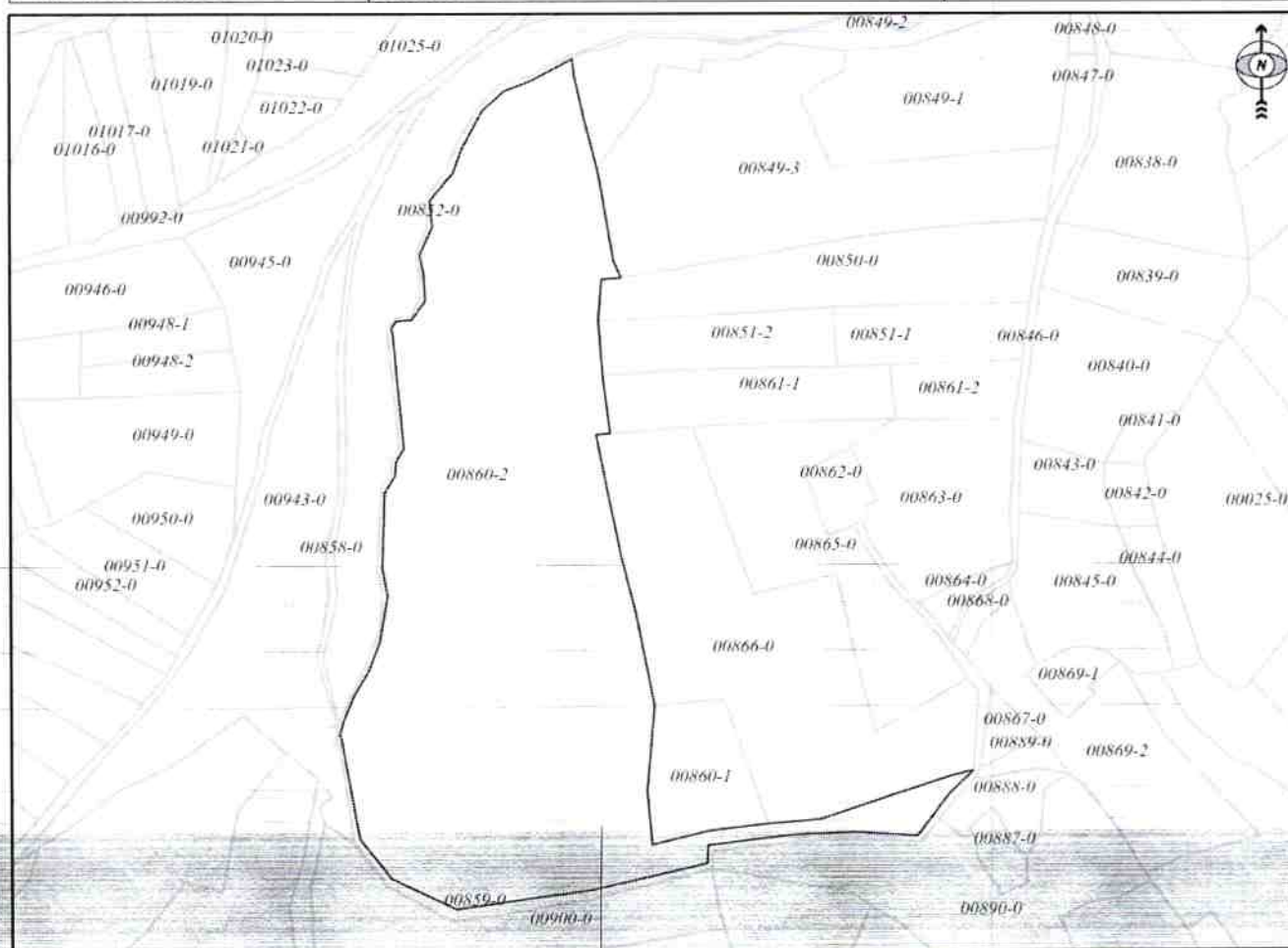
REPUBLIKA E KOSOVËS / REPUBLIKA KOSOVA / REPUBLIC OF KOSOVO  
QEVERIA E KOSOVËS / VLADA KOSOVA / GOVERNMENT OF KOSOVA  
MINISTRIA E MJEDISIT, PLANIFIKIMIT HAPËSINOR DHE INFRASTRUKTURËS  
MINISTARSTVO ŽIVOTNE SREDINE, PROSTORNOG PLANIRANJA I INFRASTRUKTURE  
MINISTRY OF ENVIRONMENT, SPATIAL PLANNING AND INFRASTRUCTURE

AGJENCIA KADASTRALE E KOSOVËS/ KATASTARSKA AGENCIJA KOSOVA/ KOSOVA CADASTRAL AGENCY

KOPJA E PLANIT / KOPIJA PLANA / COPY PLAN

Zyra Kadastrale Komunale/ Opštinska Katastarska Kancelarija /Municipal Cadastral Office : PODUJEVË  
Zona Kadastrale / Katastarska Zona / Cadastral Zone: Revuq

Njësia/Jedinica/Unit	Tipi/Vrsta/Type	Sipërfaqja/Povšina/Area m <sup>2</sup>
P-71712069-00860-2	Parcelë / Parcela / Parcel	29447



Shkalla/Razmera/Scale: 1:3744

Punoi/Obradio/Created:

Data/ Data/Date: 24.11.2022

Koha/ Vreme/ Time: 11:32:42

Nënshkrimi/Potpis/Signature:

Shënim/Beleška/Note:

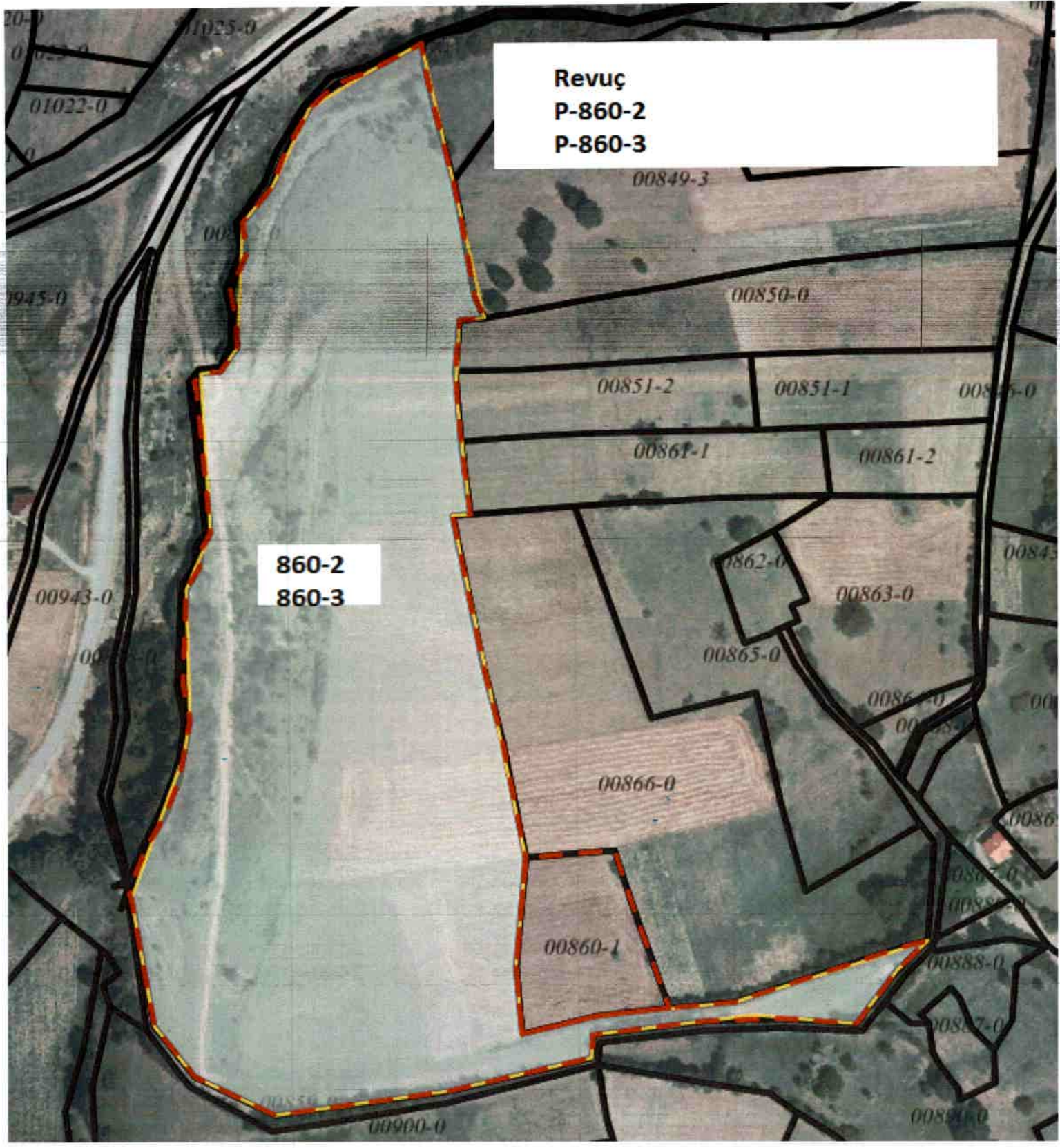
Aprovoi/Usvojio/Approved: Drejtori/Direktor/Director

Nënshkrimi/Potpis/Signature:



Z. kard. Penze





Revuç  
P-860-2  
P-860-3

860-2  
860-3



## Republika e Kosovës

Republika Kosova-Republic of Kosovo

Qeveria - Vlada - Government

Ministria e Mjedisit, Planifikimit Hapësinor dhe Infrastrukturës / Ministarstvo Životne Sredine, Prostornog Planiranja i Infrastrukture /  
Ministry of Environment, Spatial Planning and Infrastructure

AGJENCIA KADASTRALE E KOSOVËS / KATASTARSKA AGENCIJA KOSOVA / KOSOVO CADASTRAL AGENCY

### CERTIFIKATË / CERTIFIKAT / CERTIFICATE

NJËSIA KADASTRALE / KATASTARSKA JEDINICA / CADASTRAL UNIT : P-71712069-00860-2

Numri i lëndës / Broj Predmet / Case Referent Number:	08-942/06-0098296/22
Data dhe koha e lëshimit / Datum i vreme izdavanja / Date and time of submission:	29.11.2022 - 11:06
Komuna / Opština / Municipality:	PODUJEVË / PODUJEVO / PODUJEVË
Zona kadastrale / Katastarska Zona / Cadastral Zone:	Revuq / Revuce / Revuq
Zyra Kadastrale Komunale / Opštinska Katastarska Kancelarija / Municipal Cadastral Office:	PODUJEVË / PODUJEVO / PODUJEVË

#### A. TË DHËNAT PËR NJËSINË KADASTRALE / PODACI O KATASTARSKOJ JEDINICI / CADASTRAL UNIT DATA

Numri i njësisë kadastrale Broj katastarske jedinice Cad. Unit. No.	Lloji i njësisë Vrsta Jedinice Unit Type	Lloji i pronës Vrsta imovine Property Type	Zona U/R G/S U/R	Sipërfaqja Površina Area (m <sup>2</sup> )	Përshkrim Opis Description	Krijuar më datën Uradjeno na dan Created On	Azhuruar Ažurirano Updated
P-71712069-00860-2	PARCELË / PARCELA / PARCEL	Pronë shoqërore / Drushtvena Imovina / Socially owned Land		29447			

#### A.1 ADRESA E NJËSISË KADASTRALE / ADRESA KATASTARSKJE JEDINICE / CADASTRAL UNIT ADDRESS

Vendi i quajtur Mesto zvano Called place	Kodi Postal Poštanski Kod Postal Code	Emri i rrugës Naziv ulice Street name	Krijuar më datën Uradjeno na dan Created On	Azhuruar Ažurirano Updated
BELLASICË-BELLASICË				



**A.2 LLOJI I SHFRYTËZIMIT / VRSTA KORISCENJA / TYPE OF USE**

Numri Broj Number	Lloji i shfrytëzimit të parcelës Vrsta koriscenja parcele Parcel Type Of Use	Shfrytëzimi aktual i parcelës Trenutno koriscenje parcele Parcel Current Use	Kualiteti i klasës Kualitet klase Quality Class	Sipërfaqja (m²) Površina (m²) Area (m²)
1	Bujqësore/Poljoprivredno/Agriculture	Kullosat/Pasnjaci/pasture	Kullosë E Klasës 4/Pasnjak 4 Klase/4th Class Pasture	29447

**B. PRONARI/POSEDUESI - VLASNIK/DRŽALAC - OWNER/POSSESSOR**

Të drejtat Prava Rights	Emri Ime Name	Nr. personal Licni broj ID. No.	Vendbanimi Prebivaliste Resident	Kodi postal Poštanski kod Postal code	Hollësitë e adresës Pojedinsti adrese Address details	Pjesa e pronës Deo imovine Share quota	Pershkrimi Opis Description	Azhuruar Ažurirano Updated
Posedim individual / Individualna Drzavina / Single possessor	Komuna e Podujevës	600534946	PODUJEVË / PODUJEVO / PODJEVË /		NUHI GASHI	1/1		



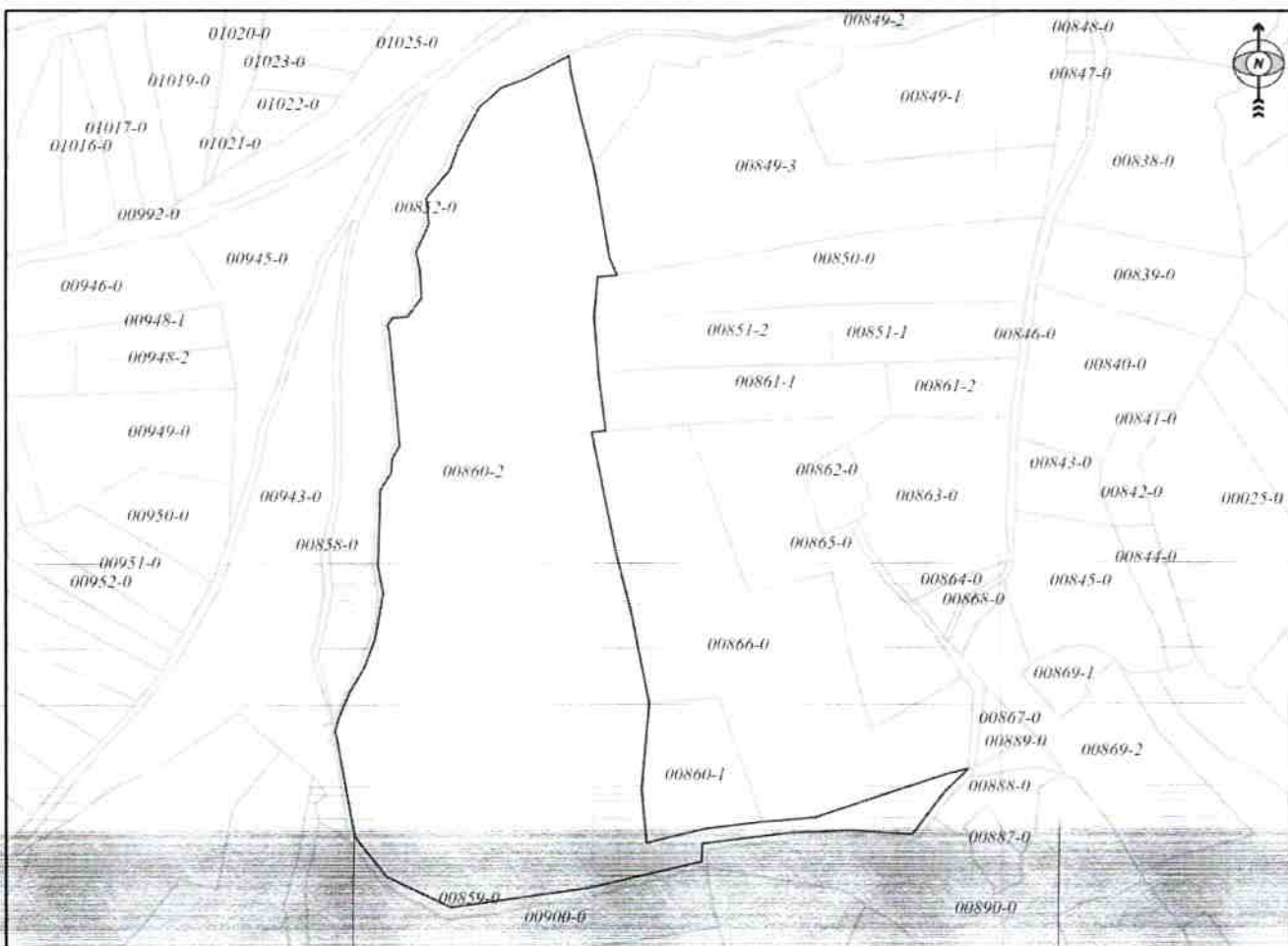
REPUBLIKA E KOSOVËS / REPUBLIKA KOSOVA / REPUBLIC OF KOSOVO  
QEVERIA E KOSOVËS / VLADA KOSOVA / GOVERNMENT OF KOSOVA  
MINISTRIA E MJEDISIT, PLANIFIKIMIT HAPËSINOR DHE INFRASTRUKTURËS  
MINISTARSTVO ŽIVOTNE SREDINE, PROSTORNOG PLANIRANJA I INFRASTRUKTURE  
MINISTRY OF ENVIRONMENT, SPATIAL PLANNING AND INFRASTRUCTURE

AGJENCIA KADASTRALE E KOSOVËS/ KATASTARSKA AGENCIJA KOSOVA/ KOSOVA CADASTRAL AGENCY

KOPJA E PLANIT / KOPIJA PLANA / COPY PLAN

Zyra Kadastrale Komunale/ Opštinska Katastarska Kancelarija /Municipal Cadastral Office : PODUJEVË  
Zona Kadastrale / Katastarska Zona / Cadastral Zone: Revuq

Njësia/Jedinica/Unit	Tipi/Vrsta/Type	Sipërfaqja/Povšina/Area m <sup>2</sup>
P-71712069-00860-2	Parcelë / Parcela / Parcel	29447

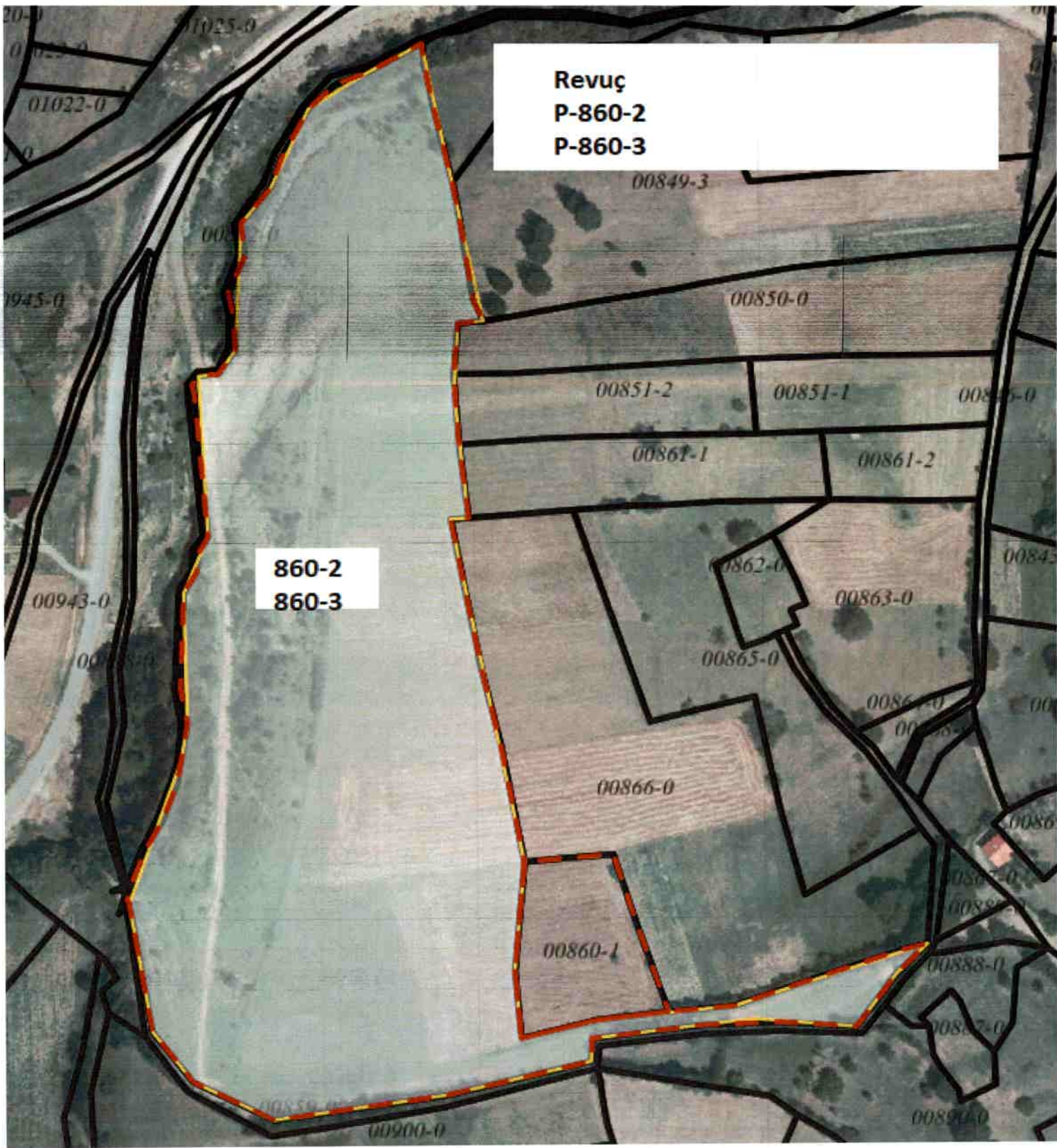


Shkalla/Razmera/Scale: 1:3744

Punoi/Obradio/Created:  
Data/ Data/Date: 29.11.2022  
Koha/ Vreme/ Time: 01:16:11  
Nënshkrimi/Potpis/Signature:  
Shënim/Beleška/Note:

Approvoi/Usvojio/Aproved: Drejter/Direktor/Director  
Nënshkrimi/Potpis/Signature:





Revuç  
P-860-2  
P-860-3

860-2  
860-3



8

**Republika e Kosovës**

Republika Kosova-Republic of Kosovo

Qeveria - Vlada - Government

Ministria e Mjedisit, Planifikimit Hapësinor dhe Infrastrukturës / Ministarstvo Životne Sredine, Prostornog Planiranja i Infrastrukture /

Ministry of Environment, Spatial Planning and Infrastructure

AGJENCIA KADASTRALE E KOSOVËS / KATASTARSKA AGENCIJA KOSOVA / KOSOVO CADASTRAL AGENCY

**CERTIFIKATË / CERTIFIKAT / CERTIFICATE****NJËSIA KADASTRALE / KATASTARSKA JEDINICA / CADASTRAL UNIT : P-71712062-01798-0**

Numri i lëndës / Broj Predmet / Case Referent Number:	08-942-06-97093/22
Data dhe koha e lëshimit / Datum i vreme izdavanja / Date and time of submission:	22.11.2022 - 13:20
Komuna / Opština / Municipality:	PODUJEVË / ПОДУЈЕВО / ПОДУЈЕВË
Zona kadastrale / Katastarska Zona / Cadastral Zone:	Podujevë / Podujevo / Podjevë
Zyra Kadastrale Komunale / Opštinska Katastarska Kancelarija / Municipal Cadastral Office:	PODUJEVË / ПОДУЈЕВО / ПОДУЈЕВË

**A. TË DHËNAT PËR NJËSINË KADASTRALE / PODACI O KATASTARSKOJ JEDINICI / CADASTRAL UNIT DATA**

Numri i njësise kadastrale Broj katastarske jedinice Cad. Unit. No.	Lloji i njësise Vrsta Jedinice Unit Type	Lloji i pronës Vrsta imovine Property Type	Zona U/R G/S U/R	Sipërfaqja Površina Area (m <sup>2</sup> )	Përshkrim Opis Description	Krijuar më datën Uradjeno na dan Created On	Azhuruar Ažurirano Updated
P-71712062-01798-0	PARCELË / PARCELA / PARCEL	Pronë shoqërore / Drushtvena Imovina / Socially owned Land		48439			

**A.1 ADRESA E NJËSISË KADASTRALE / ADRESA KATASTARSKE JEDINICE / CADASTRAL UNIT ADDRESS**

Vendi i quajtur Mesto zvano Called place	Kodi Postal Poštanski Kod Postal Code	Emri i rrugës Naziv ulice Street name	Krijuar më datën Uradjeno na dan Created On	Azhuruar Ažurirano Updated
LEDINA-TE SHTËPIA				



**A.2 LLOJI I SHFRYTËZIMIT / VRSTA KORISCENJA / TYPE OF USE**

Numri Broj Number	Lloji i shfrytëzimit të parcelës Vrsta koriscenja parcele Parcel Type Of Use	Shfrytëzimi aktual i parcelës Trenutno koriscenje parcele Parcel Current Use	Kualiteti i klasës Kvalitet klase Quality Class	Sipërfaqja (m²) Površina (m²) Area (m²)
1	Bujqësore/Poljoprivredno/Agriculture	Kullosat/Paşnjaci/pasture	Kullosë E Klasës 3/Pasnjak 3 Klase/3rd Class Pasture	48439

**B. PRONARI/POSEDUESI - VLASNIK/DRŽALAC - OWNER/POSSESSOR**

Të drejtat Prava Rights	Emri Ime Name	Nr. personal Licni broj ID. No.	Vendbanimi Prebivaliste Resident	Kodi postal Poštanski kod Postal code	Hollësitë e adresës Pojedinsti adrese Address details	Pjesa e pronës Deo imovine Share quota	Pershkrimi Opis Description	Azhuruar Ažurirano Updated
Posedim individual / Individualna Drzavina / Single possessor	<b>Komuna e Podujevës</b>	600534946	PODUJEVË / PODUJEVO / PODJEVË /		NUHI GASHI	1/1		





REPUBLIKA E KOSOVËS / REPUBLIKA KOSOVA / REPUBLIC OF KOSOVO  
QEVERIA E KOSOVËS / VLADA KOSOVA / GOVERNMENT OF KOSOVA  
MINISTRIA E MJEDISIT, PLANIFIKIMIT HAPËSINOR DHE INFRASTRUKTURËS  
MINISTARSTVO ŽIVOTNE SREDINE, PROSTORNOG PLANIRANJA I INFRASTRUKTURE  
MINISTRY OF ENVIRONMENT, SPATIAL PLANNING AND INFRASTRUCTURE

AGJENCIA KADASTRALE E KOSOVËS/ KATASTARSKA AGENCIJA KOSOVA/ KOSOVA CADASTRAL AGENCY

KOPJA E PLANIT / KOPIJA PLANA / COPY PLAN

Zyra Kadastrale Komunale/ Opštinska Katastarska Kancelarija /Municipal Cadastral Office : PODUJEVË  
Zona Kadastrale / Katastarska Zona / Cadastral Zone: Podujevë

Njësia/Jedinica/Unit	Tipi/Vrsta/Type	Sipërfaqja/Povšina/Area m <sup>2</sup>
P-71712062-01798-0	Parcelë / Parcela / Parcel	48439



Shkalla/Razmera/Scale: 1:2084

Punoi/Obradio/Created:

Data/ Data/Date: 24.11.2022

Koha/ Vreme/ Time: 11:39:08

Nënshkrimi/Potpis/Signature:

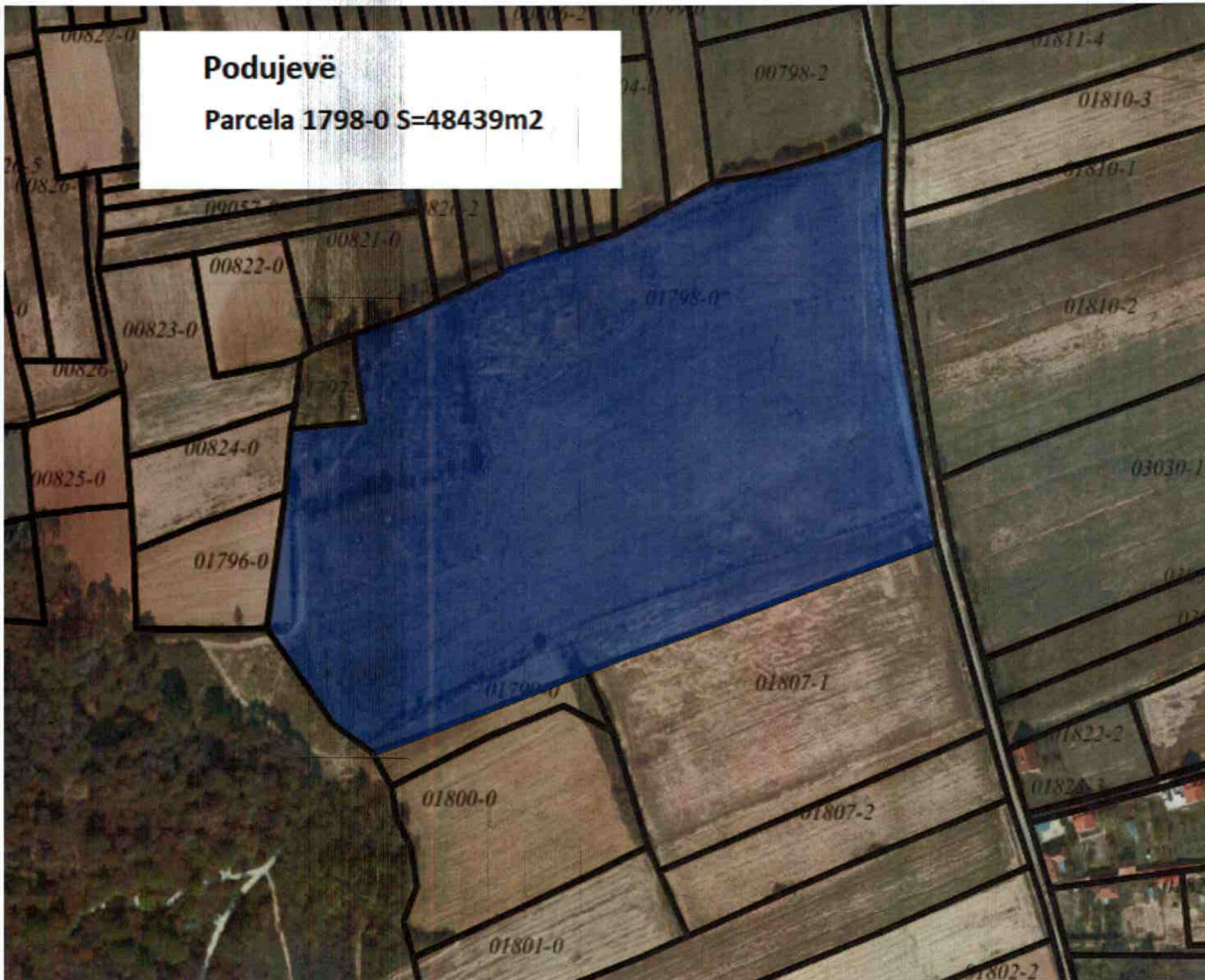
Shënim/Beleška/Note:

Aprovoi/Usvojio/Approved:  Direktor/Direktor/Director

Nënshkrimi/Potpis/Signature:

**Podujevë**

**Parcela 1798-0 S=48439m<sup>2</sup>**





## Republika e Kosovës

Republika Kosova - Republic of Kosovo

Qeveria - Vlada - Government

Ministria e Mjedisit, Planifikimit Hapësinor dhe Infrastrukturës / Ministarstvo Životne Sredine, Prostornog Planiranja i Infrastrukture /

Ministry of Environment, Spatial Planning and Infrastructure

AGJENCIA KADASTRALE E KOSOVËS / KATASTARSKA AGENCIJA KOSOVA / KOSOVO CADASTRAL AGENCY

### CERTIFIKATË / CERTIFIKAT / CERTIFICATE

#### NJËSIA KADASTRALE / KATASTARSKA JEDINICA / CADASTRAL UNIT : P-71712061-00321-0

Numri i lëndës / Broj Predmet / Case Referent Number:	08-942-06-97093/22
Data dhe koha e lëshimit / Datum i vreme izdavanja / Date and time of submission:	22.11.2022 - 13:22
Komuna / Opština / Municipality:	PODUJEVË / PODUJEVO / PODUJEVË
Zona kadastrale / Katastarska Zona / Cadastral Zone:	Peran / Perane / Peran
Zyra Kadastrale Komunale / Opštinska Katastarska Kancelarija / Municipal Cadastral Office:	PODUJEVË / PODUJEVO / PODUJEVË

#### A. TË DHËNAT PËR NJËSINË KADASTRALE / PODACI O KATASTARSKOJ JEDINICI / CADASTRAL UNIT DATA

Numri i njësisë kadastrale Broj katastarske jedinice Cad. Unit. No.	Lloji i njësisë Vrsta Jedinice Unit Type	Lloji i pronës Vrsta imovine Property Type	Zona U/R G/S U/R	Sipërfaqja Površina Area (m <sup>2</sup> )	Përshkrim Opis Description	Krijuar më datën Uradjeno na dan Created On	Azhuruar Ažurirano Updated
P-71712061-00321-0	PARCELË / PARCELA / PARCEL	Pronë shoqërore / Drushtvena Imovina / Socially owned Land		17250			

#### A.1 ADRESA E NJËSISË KADASTRALE / ADRESA KATASTARSKE JEDINICE / CADASTRAL UNIT ADDRESS

Vendi i quajtur Mesto zvano Called place	Kodi Postal Poštanski Kod Postal Code	Emri i rrugës Naziv ulice Street name	Krijuar më datën Uradjeno na dan Created On	Azhuruar Ažurirano Updated
LIVADHE-LIVADHE				



**A.2 LLOJI I SHFRYTËZIMIT / VRSTA KORISCENJA / TYPE OF USE**

Numri Egjoj Number	Lloji i shfrytëzimit të parcelës Vrsta koriscenja parcele Parcel Type Of Use	Shfrytëzimi aktual i parcelës Trenutno koriscenje parcele Parcel Current Use	Kualiteti i klasës Kvalitet klase Quality Class	Sipërfaqja (m <sup>2</sup> ) Površina (m <sup>2</sup> ) Area (m <sup>2</sup> )
1	Bujqësore/Poljoprivredno/Agriculture	Kullosat/Paşnjaci/pasture	Kullosë E Klasës 2/Paşnjak 2 Klase/2nd Class Pasture	17250

**B. PRONARI/POSEDUESI - VLASNIK/DRŽALAC - OWNER/POSSESSOR**

Të drejtat Prava Rights	Emri Ime Name	Nr. personal Licni broj ID. No.	Vendbanimi Prebivaliste Resident	Kodi postal Poštanski kod Postal code	Hollësitë e adresës Pojedinsti adrese Address details	Pjesa e pronës Deo imovine Share quota	Pershkrimi Opis Description	Azhuruar Azurirano Updated
Posedim individual / Individualna Drzavina / Single possessor	<b>Komuna e Podujevës</b>	600534946	PODUJEVË / PODUJEVO / PODJEVË /		NUHI GASHI	1/1		



REPUBLIKA E KOSOVËS / REPUBLIKA KOSOVA / REPUBLIC OF KOSOVO  
QEVERIA E KOSOVËS / VLADA KOSOVA / GOVERNMENT OF KOSOVA  
MINISTRIA E MJEDISIT, PLANIFIKIMIT HAPËSINOR DHE INFRASTRUKTURËS  
MINISTARSTVO ŽIVOTNE SREDINE, PROSTORNOG PLANIRANJA I INFRASTRUKTURE  
MINISTRY OF ENVIRONMENT, SPATIAL PLANNING AND INFRASTRUCTURE

AGJENCIA KADASTRALE E KOSOVËS/ KATASTARSKA AGENCIJA KOSOVA/ KOSOVA CADASTRAL AGENCY

KOPJA E PLANIT / KOPIJA PLANA / COPY PLAN

Zyra Kadastrale Komunale/ Opštinska Katastarska Kancelarija /Municipal Cadastral Office : PODUJEVË  
Zona Kadastrale / Katastarska Zona / Cadastral Zone: Peran

Njësia/Jedinica/Unit	Tipi/Vrsta/Type	Sipërfaqja/Povšina/Area m <sup>2</sup>
P-71712061-00321-0	Parcelë / Parcela / Parcel	17250



Shkalla/Razmera/Scale: 1:1998

Punoi/Obradio/Created:

Data/ Data/Date: 24.11.2022

Koha/ Vreme/ Time: 11:32:57

Nënshkrimi/Potpis/Signature:

Shënim/Beleška/Note:

Aprovoi/Usvojio/Approved: Drejtor/Direktor/Director

Nënshkrimi/Potpis/Signature:



z. k. Peran



per 321-0

**Peran  
P-321-0**





10

**Republika e Kosovës**

Republika Kosova-Republic of Kosovo

Qeveria - Vlada - Government

Ministria e Mjedisit, Planifikimit Hapësinor dhe Infrastrukturës / Ministarstvo Životne Sredine, Prostornog Planiranja i Infrastrukture /

Ministry of Environment, Spatial Planning and Infrastructure

AGJENCIA KADASTRALE E KOSOVËS / KATASTARSKA AGENCIJA KOSOVA / KOSOVO CADASTRAL AGENCY

**CERTIFIKATË / CERTIFIKAT / CERTIFICATE****NJËSIA KADASTRALE / KATASTARSKA JEDINICA / CADASTRAL UNIT : P-71712018-01274-0**

Numri i lëndës / Broj Predmet / Case Referent Number:	08-942-06-97093/22
Data dhe koha e lëshimit / Datum i vreme izdavanja / Date and time of submission:	22.11.2022 - 13:23
Komuna / Opština / Municipality:	PODUJEVË / PODUJEVO / PODUJEVË
Zona kadastrale / Katastarska Zona / Cadastral Zone:	Llapashticë E Epërme / Gornja Lapaštica / Llapashticë E Epërme
Zyra Kadastrale Komunale / Opštinska Katastarska Kancelarija / Municipal Cadastral Office:	PODUJEVË / PODUJEVO / PODUJEVË

**A. TË DHËNAT PËR NJËSINË KADASTRALE / PODACI O KATASTARSKOJ JEDINICI / CADASTRAL UNIT DATA**

Numri i njësisë kadastrale Broj katastarske jedinice Cad. Unit. No.	Lloji i njësisë Vrsta Jedinice Unit Type	Lloji i pronës Vrsta imovine Property Type	Zona U/R G/S U/R	Sipërfaqja Površina Area (m <sup>2</sup> )	Përshkrim Opis Description	Krijuar më datën Uradjeno na dan Created On	Azhuruar Ažurirano Updated
P-71712018-01274-0	PARCELË / PARCELA / PARCEL	Pronë shoqërore / Drushtvena Imovina / Socially owned Land		185024			

**A.1 ADRESA E NJËSISË KADASTRALE / ADRESA KATASTARSKE JEDINICE /CADASTRAL UNIT ADDRESS**

Vendi i quajtur Mesto zvano Called place	Kodi Postal Poštanski Kod Postal Code	Emri i rrugës Naziv ulice Street name	Krijuar më datën Uradjeno na dan Created On	Azhuruar Ažurirano Updated
DJERRINA-RRUGA				



**A.2, LLOJI I SHFRYTËZIMIT / VRSTA KORISCENJA / TYPE OF USE**

Numri Broj Number	Lloji i shfrytëzimit të parcelës Vrsta koriscenja parcele Parcel Type Of Use	Shfrytëzimi aktual i parcelës Trenutno koriscenje parcele Parcel Current Use	Kualiteti i klasës Kvalitet klase Quality Class	Sipërfaqja (m <sup>2</sup> ) Površina (m <sup>2</sup> ) Area (m <sup>2</sup> )
1	Pyjor/šumsko/Forestry	Tokat Pyjore/šumsko zemljište/Forest	Mal I Klasës 3/Suma 3 Klase/3rd Class Forest	122224
2	Pyjor/šumsko/Forestry	Tokat Pyjore/šumsko zemljište/Forest	Mal I Klasës 4/Suma 4 Klase/4th Class Forest	62800

**B. PRONARI/POSEDUESI - VLASNIK/DRŽALAC - OWNER/POSSESSOR**

Të drejtat Prava Rights	Emri Ime Name	Nr. personal Licni broj ID. No.	Vendbanimi Prebivaliste Resident	Kodi postal Poštanski kod Postal code	Hollësitë e adresës Pojedinosi adrese Address details	Pjesa e pronës Deo imovine Share quota	Pershkrimi Opis Description	Azhuruar Ažurirano Updated
Posedim individual / Individualna Drzavina / Single possessor	<b>Komuna e Podujevës</b>	600534946	PODUJEVË / PODUJEVO / PODJEVË /		NUHI GASHI	<b>1/1</b>		



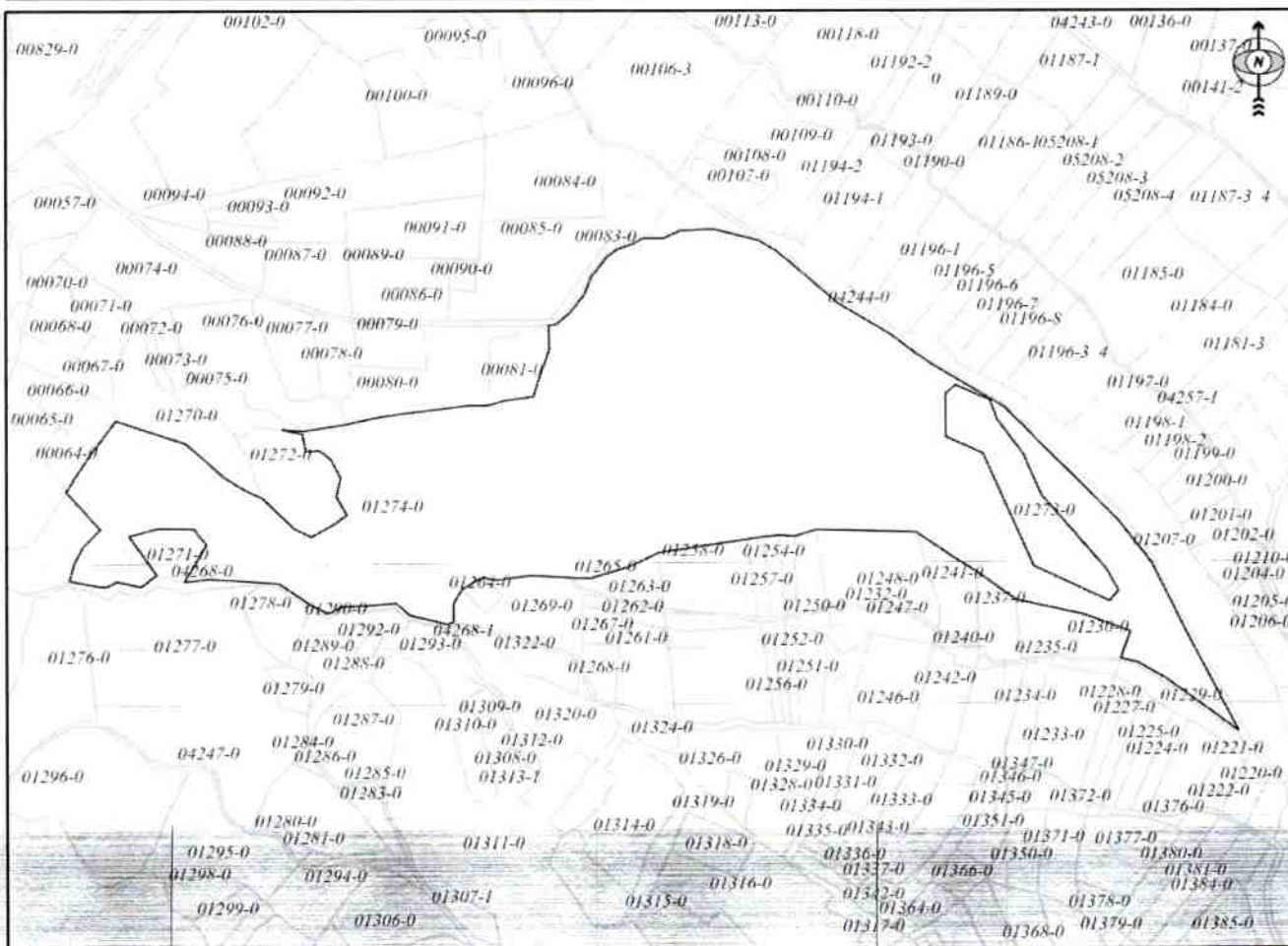
REPUBLIKA E KOSOVËS / REPUBLIKA KOSOVA / REPUBLIC OF KOSOVO  
 QEVERIA E KOSOVËS / VLADA KOSOVA / GOVERNMENT OF KOSOVA  
 MINISTERIA E MJEDISIT, PLANIFIKIMIT HAPËSINOR DHE INFRASTRUKTURËS  
 MINISTARSTVO ŽIVOTNE SREDINE, PROSTORNOG PLANIRANJA I INFRASTRUKTURE  
 MINISTRY OF ENVIRONMENT, SPATIAL PLANNING AND INFRASTRUCTURE

AGJENCIA KADASTRALE E KOSOVËS/ KATASTARSKA AGENCIJA KOSOVA/ KOSOVA CADASTRAL AGENCY

KOPJA E PLANIT / KOPIJA PLANA / COPY PLAN

Zyra Kadastrale Komunale/ Opštinska Katastarska Kancelarija /Municipal Cadastral Office : PODUJEVË  
 Zona Kadastrale / Katastarska Zona / Cadastral Zone: Llapashticë e Epërme

Njësia/Jedinica/Unit	Tipi/Vrsta/Type	Sipërfaqja/Povšina/Area m <sup>2</sup>
P-71712018-01274-0	Parcelë / Parcela / Parcel	185024



Shkalla/Razmera/Scale: 1:6596

Punoi/Obradio/Created:

Data/ Data/Date: 24.11.2022

Koha/ Vreme/ Time: 01:19:14

Nënshkrimi/Potpis/Signature:

Shënim/Beleška/Note:

*[Handwritten signature]*

Aprovoi/Usvojio/Approved: Drejtor/Direktor/Director

Nënshkrimi/Potpis/Signature:

*[Handwritten signature]*



**Llapashticë e epërme**

**Parcelat 1274-0 S= 185024m<sup>2</sup>**

**1207-0 S=20515m<sup>2</sup>**





## Republika e Kosovës

Republika Kosova - Republic of Kosovo

Qeveria - Vlada - Government

Ministria e Mjedisit, Planifikimit Hapësinor dhe Infrastrukturës / Ministarstvo Životne Sredine, Prostornog Planiranja i Infrastrukture /  
Ministry of Environment, Spatial Planning and Infrastructure

AGJENCIA KADASTRALE E KOSOVËS / KATASTARSKA AGENCIJA KOSOVA / KOSOVO CADASTRAL AGENCY

### CERTIFIKATË / CERTIFIKAT / CERTIFICATE

**NJËSIA KADASTRALE / KATASTARSKA JEDINICA / CADASTRAL UNIT : P-71712018-01207-0**

Numri i lëndës / Broj Predmet / Case Referent Number:	08-942-06-97093/22
Data dhe koha e lëshimit / Datum i vreme izdavanja / Date and time of submission:	22.11.2022 - 13:24
Komuna / Opština / Municipality:	PODUJEVË / PODUJEVO / PODUJEVË
Zona kadastrale / Katastarska Zona / Cadastral Zone:	Llapashticë E Epërme / Gornja Lapaštica / Llapashticë E Epërme
Zyra Kadastrale Komunale / Opštinska Katastarska Kancelarija / Municipal Cadastral Office:	PODUJEVË / PODUJEVO / PODUJEVË

#### A. TË DHËNAT PËR NJËSINË KADASTRALE / PODACI O KATASTARSKOJ JEDINICI / CADASTRAL UNIT DATA

Numri i njësisë kadastrale Broj katastarske jedinice Cad. Unit. No.	Lloji i njësisë Vrsta Jedinice Unit Type	Lloji i pronës Vrsta imovine Property Type	Zona U/R G/S U/R	Sipërfaqja Površina Area (m <sup>2</sup> )	Përshkrim Opis Description	Krijuar më datën Uradjeno na dan Created On	Azhuruar Ažurirano Updated
P-71712018-01207-0	PARCELË / PARCELA / PARCEL	Pronë shoqërore / Drushtvena Imovina / Socially owned Land		20515			

#### A.1 ADRESA E NJËSISË KADASTRALE / ADRESA KATASTARSKE JEDINICE /CADASTRAL UNIT ADDRESS

Vendi i quajtur Mesto zvano Called place	Kodi Postal Poštanski Kod Postal Code	Emri i rrugës Naziv ulice Street name	Krijuar më datën Uradjeno na dan Created On	Azhuruar Ažurirano Updated
DJERRINA-RRUGA				



**A.2 LLOJI I SHFRYTËZIMIT / VRSTA KORISCENJA / TYPE OF USE**

Númri Broj Number	Lloji i shfrytëzimit të parcelës Vrsta koriscenja parcele Parcel Type Of Use	Shfrytëzimi aktual i parcelës Trenutno koriscenje parcele Parcel Current Use	Kualiteti i klasës Kvalitet klase Quality Class	Sipërfaqja (m <sup>2</sup> ) Površina (m <sup>2</sup> ) Area (m <sup>2</sup> )
1	Bujqësore/Poljoprivredno/Agriculture	Kullosat/Paşnjaci/pasture	Kullosë E Klasës 3/Paşnjak 3 Klase/3rd Class Pasture	20515

**B. PRONARI/POSEDUESI - VLASNIK/DRŽALAC - OWNER/POSSESSOR**

Të drejtat Prava Rights	Emri Ime Name	Nr. personal Licni broj ID. No.	Vendbanimi Prebivaliste Resident	Kodi postal Poštanski kod Postal code	Hollësitë e adresës Pojedinsti adrese Address details	Pjesa e pronës Deo imovine Share quota	Pershkrimi Opis Description	Azhuruar Ažurirano Updated
Posedim individual / Individualna Drzavina / Single possessor	<b>Komuna e Podujevës</b>	600534946	PODUJEVË / PODUJEVO / PODJEVË /		NUHI GASHI	1/1		



REPUBLIKA E KOSOVËS / REPUBLIKA KOSOVA / REPUBLIC OF KOSOVO  
 QEVERIA E KOSOVËS / VLADA KOSOVA / GOVERNMENT OF KOSOVA  
 MINISTERIA E MJEDISIT, PLANIFIKIMIT HAPËSINOR DHE INFRASTRUKTURËS  
 MINISTARSTVO ŽIVOTNE SREDINE, PROSTORNOG PLANIRANJA I INFRASTRUKTURE  
 MINISTRY OF ENVIRONMENT, SPATIAL PLANNING AND INFRASTRUCTURE

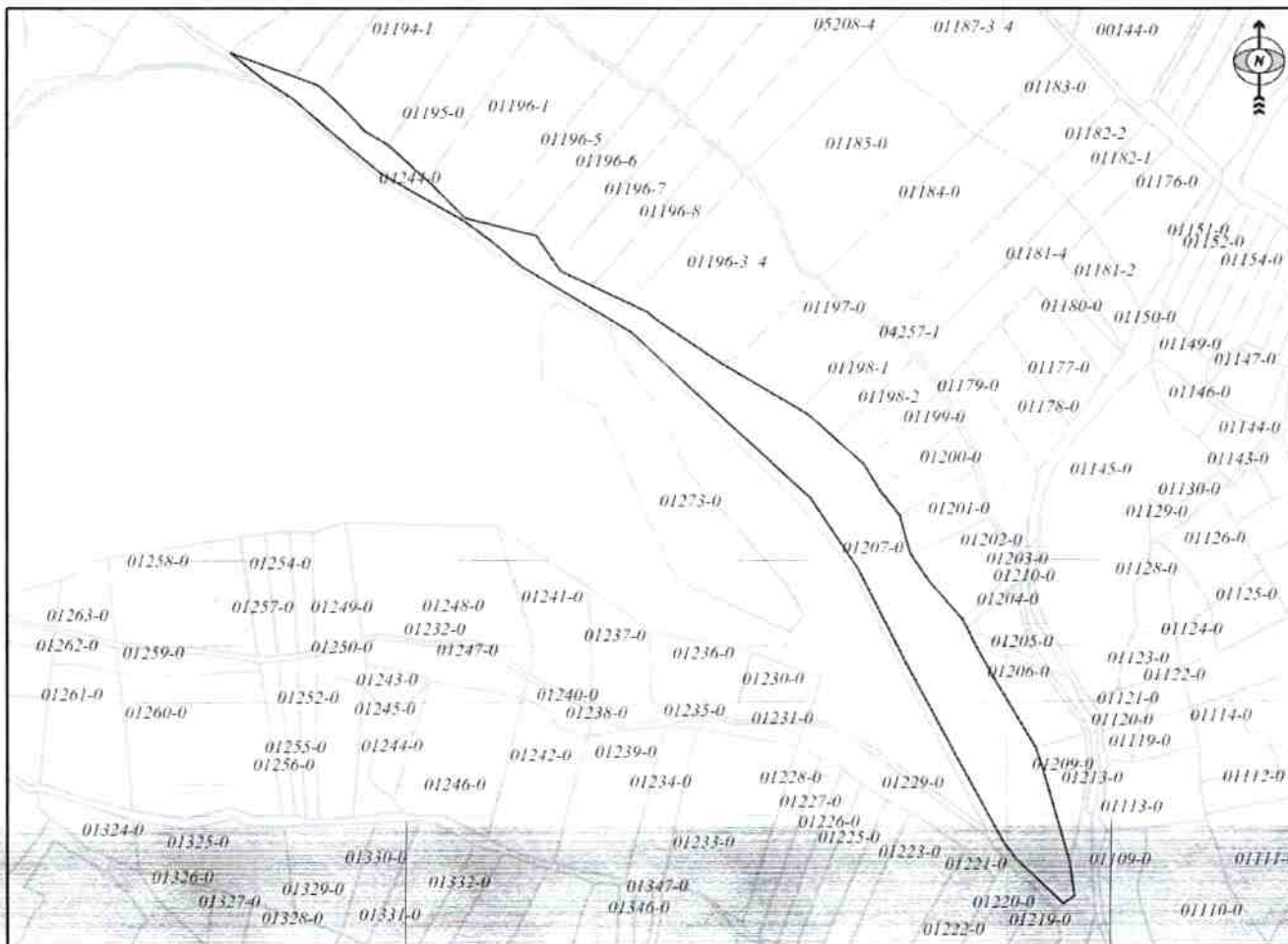
AGJENCIA KADASTRALE E KOSOVËS/ KATASTARSKA AGENCIJA KOSOVA/ KOSOVA CADASTRAL AGENCY

KOPJA E PLANIT / KOPIJA PLANA / COPY PLAN

Zyra Kadastrale Komunale/ Opštinska Katastarska Kancelarija /Municipal Cadastral Office : PODUJEVË

Zona Kadastrale / Katastarska Zona / Cadastral Zone: Llapashticë e Epërme

Njësia/Jedinica/Unit	Tipi/Vrsta/Type	Sipërfaqja/Površina/Area m <sup>2</sup>
P-71712018-01207-0	Parcelë / Parcela / Parcel	20515



Shkalla/Razmera/Scale: 1:4352

Punoi/Obradio/Created:

Data/ Data/Date: 24.11.2022

Koha/ Vreme/ Time: 01:26:43

Nënshkrimi/Potpis/Signature:

Shënim/Beleška/Note:

Aprovoj/Usvojio/Aproved: Dretori/Direktor/Director

Nënshkrimi/Potpis/Signature:



**Llashticë e epërme**

**Parcelat 1274-0 S= 185024m<sup>2</sup>**

**1207-0 S=20515m<sup>2</sup>**





12

Republika e Kosovës  
Republika Kosova-Republic of Kosovo  
Qeveria - Vlada - Government

Ministria e Mjedisit, Planifikimit Hapësinor dhe Infrastrukturës / Ministarstvo Životne Sredine, Prostornog Planiranja i Infrastrukture /  
Ministry of Environment, Spatial Planning and Infrastructure  
AGJENCIA KADASTRALE E KOSOVËS / KATASTARSKA AGENCIJA KOSOVA / KOSOVO CADASTRAL AGENCY

CERTIFIKATË / CERTIFIKAT / CERTIFICATE

NJËSIA KADASTRALE / KATASTARSKA JEDINICA / CADASTRAL UNIT : P-71712029-00202-1

Numri i lëndës / Broj Predmet / Case Referent Number:	08-942-06-97093/22
Data dhe koha e lëshimit / Datum i vreme izdavanja / Date and time of submission:	22.11.2022 - 13:27
Komuna / Opština / Municipality:	PODUJEVË / PODUJEVO / PODUJEVË
Zona kadastrale / Katastarska Zona / Cadastral Zone:	Lupç I Poshtëm / Donje Ljupce / Lupç I Poshtëm
Zyra Kadastrale Komunale / Opštinska Katastarska Kancelarija / Municipal Cadastral Office:	PODUJEVË / PODUJEVO / PODUJEVË

A. TË DHËNAT PËR NJËSINË KADASTRALE / PODACI O KATASTARSKOJ JEDINICI / CADASTRAL UNIT DATA

Numri i njësisë kadastrale Broj katastarske jedinice Cad. Unit. No.	Lloji i njësisë Vrsta Jedinice Unit Type	Lloji i pronës Vrsta imovine Property Type	Zona U/R G/S U/R	Sipërfaqja Površina Area (m <sup>2</sup> )	Përshkrim Opis Description	Krijuar më datën Uradjeno na dan Created On	Azhuruar Ažurirano Updated
P-71712029-00202-1	PARCELË / PARCELA / PARCEL	/ /	Rural	44773	REXHISTRI I PARAQITJEVE NR.REND.4/07 DT.15.05.07		

A.1 ADRESA E NJËSISË KADASTRALE / ADRESA KATASTARSKE JEDINICE /CADASTRAL UNIT ADDRESS

Vendi i quajtur Mesto zvano Called place	Kodi Postal Poštanski Kod Postal Code	Emri i rrugës Naziv ulice Street name	Krijuar më datën Uradjeno na dan Created On	Azhuruar Ažurirano Updated
BUGURDOLL-BUGURDOLL				



**A.2 LLOJI I SHFRYTËZIMIT / VRSTA KORISCENJA / TYPE OF USE**

Numri Broj Number	Lloji i shfrytëzimit të parcelës Vrsta koriscenja parcele Parcel Type Of Use	Shfrytëzimi aktual i parcelës Trenutno koriscenje parcele Parcel Current Use	Kualiteti i klasës Kvalitet klase Quality Class	Sipërfaqja (m <sup>2</sup> ) Površina (m <sup>2</sup> ) Area (m <sup>2</sup> )
1	Bujqësore/Poljoprivredno/Agriculture	Kullosat/Paşnjaci/pasture	Kullosë E Klasës 4/Paşnjak 4 Klase/4th Class Pasture	44773

**B. PRONARI/POSEDUESI - VLASNIK/DRŽALAC - OWNER/POSSESSOR**

Të drejtat Prava Rights	Emri Ime Name	Nr. personal Licni broj ID. No.	Vendbanimi Prebivaliste Resident	Kodi postal Poštanski kod Postal code	Hollësitë e adresës Pojedinsti adrese Address details	Pjesa e pronës Deo imovine Share quota	Pershkrimi Opis Description	Azhuruar Azurirano Updated
Posedim individual / Individualna Drzavina / Single possessor	<b>Komuna e Podujevës</b>	600534946	PODUJEVË / PODUJEVO / PODJEVË /		NUHI GASHI	<b>1/1</b>	REXHISTRI I PARAQITJEVE NR.REND.4/07 DT.15.05.07	



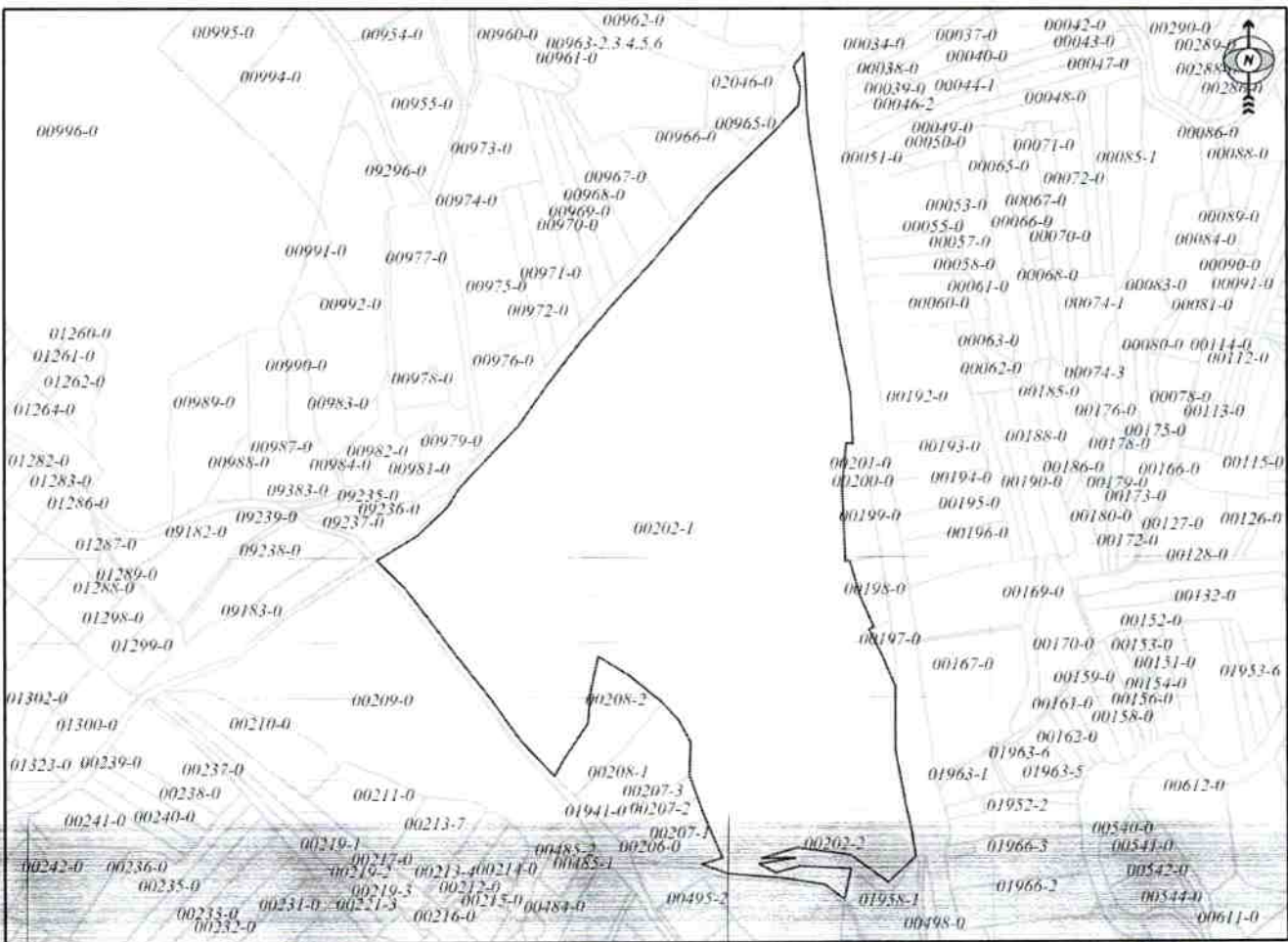
REPUBLIKA E KOSOVËS / REPUBLIKA KOSOVA / REPUBLIC OF KOSOVO  
 QEVERIA E KOSOVËS / VLADA KOSOVA / GOVERNMENT OF KOSOVA  
 MINISTERIA E MJEDISIT, PLANIFIKIMIT HAPËSINOR DHE INFRASTRUKTURËS  
 MINISTARSTVO ŽIVOTNE SREDINE, PROSTORNOG PLANIRANJA I INFRASTRUKTURE  
 MINISTRY OF ENVIRONMENT, SPATIAL PLANNING AND INFRASTRUCTURE

AGJENCIA KADASTRALE E KOSOVËS/ KATASTARSKA AGENCIJA KOSOVA/ KOSOVA CADASTRAL AGENCY

KOPJA E PLANIT / KOPIJA PLANA / COPY PLAN

Zyra Kadastrale Komunale/ Opštinska Katastarska Kancelarija /Municipal Cadastral Office : PODUJEVË  
 Zona Kadastrale / Katastarska Zona / Cadastral Zone: Lupç I Poshtëm

Njësia/Jedinica/Unit	Tipi/Vrsta/Type	Sipërfaqja/Povšina/Area m <sup>2</sup>
P-71712029-00202-1	Parcelë / Parcela / Parcel	44773



Shkalla/Razmera/Scale: 1:6347

Punoi/Obradio/Created:

Data/ Data/Date: 24.11.2022

Koha/ Vreme/ Time: 01:23:37

Nënshkrimi/Potpis/Signature:

Shënim/Beleška/Note:

*[Handwritten Signature]*

Aprovoi/Usvojio/Aproved: Drejtor/Direktor/Director

Nënshkrimi/Potpis/Signature:



*[Handwritten Signature]*

**Lupq i poshtëm**

202-1 S=44773m<sup>2</sup>

209-0 S=38882m<sup>2</sup>

495-4 S=23403m<sup>2</sup>

494-0 S=15929m<sup>2</sup>





Republika e Kosovës  
Republika Kosova-Republic of Kosovo  
Qeveria - Vlada - Government

Ministria e Mjedisit, Planifikimit Hapësinor dhe Infrastrukturës / Ministarstvo Životne Sredine, Prostornog Planiranja i Infrastrukture /  
Ministry of Environment, Spatial Planning and Infrastructure  
AGJENCIA KADASTRALE E KOSOVËS / KATASTARSKA AGENCIJA KOSOVA / KOSOVO CADASTRAL AGENCY

13

CERTIFIKATË / CERTIFIKAT / CERTIFICATE

NJËSIA KADASTRALE / KATASTARSKA JEDINICA / CADASTRAL UNIT : P-71712029-00209-0

Numri i lëndës / Broj Predmet / Case Referent Number:	08-942-06-97093/22
Data dhe koha e lëshimit / Datum i vreme izdavanja / Date and time of submission:	22.11.2022 - 13:27
Komuna / Opština / Municipality:	PODUJEVË / PODUJEVO / PODUJEVË
Zona kadastrale / Katastarska Zona / Cadastral Zone:	Lupç I Poshtëm / Donje Ljupee / Lupç I Poshtëm
Zyra Kadastrale Komunale / Opštinska Katastarska Kancelarija / Municipal Cadastral Office:	PODUJEVË / PODUJEVO / PODUJEVË

A. TË DHËNAT PËR NJËSINË KADASTRALE / PODACI O KATASTARSKOJ JEDINICI / CADASTRAL UNIT DATA

Numri i njësisë kadastrale Broj katastarske jedinice Cad. Unit. No.	Lloji i njësisë Vrsta Jedinice Unit Type	Lloji i pronës Vrsta imovine Property Type	Zona U/R G/S U/R	Sipërfaqja Površina Area (m <sup>2</sup> )	Përshkrim Opis Description	Krijuar më datën Uradjeno na dan Created On	Azhuruar Ažurirano Updated
P-71712029-00209-0	PARCELË / PARCELA / PARCEL	Pronë shoqërore / Drushtvena Imovina / Socially owned Land		38882			

A.1 ADRESA E NJËSISË KADASTRALE / ADRESA KATASTARSKE JEDINICE /CADASTRAL UNIT ADDRESS

Vendi i quajtur Mesto zvano Called place	Kodi Postal Poštanski Kod Postal Code	Emri i rrugës Naziv ulice Street name	Krijuar më datën Uradjeno na dan Created On	Azhuruar Ažurirano Updated
BUGURDOLL-BUGURDOLL				



**A.2 LLOJI I SHFRYTËZIMIT / VRSTA KORISCENJA / TYPE OF USE**

Numri Broj Number	Lloji i shfrytëzimit të parcelës Vrsta koriscenja parcele Parcel Type Of Use	Shfrytëzimi aktual i parcelës Trenutno koriscenje parcele Parcel Current Use	Kualiteti i klasës Kvalitet klase Quality Class	Sipërfaqja (m <sup>2</sup> ) Površina (m <sup>2</sup> ) Area (m <sup>2</sup> )
1	Bujqësore/Poljoprivredno/Agriculture	Kullosat/Pašnjaci/pasture	Kullosë E Klasës 3/Pasnjak 3 Klase/3rd Class Pasture	38882

**B. PRONARI/POSEDUESI - VLASNIK/DRŽALAC - OWNER/POSSESSOR**

Të drejtat Prava Rights	Emri Ime Name	Nr. personal Licni broj ID. No.	Vendbanimi Prebivaliste Resident	Kodi postal Poštanski kod Postal code	Hollësitë e adresës Pojedinsti adrese Address details	Pjesa e pronës Deo imovine Share quota	Pershkrimi Opis Description	Azhuruar Ažurirano Updated
Posedim individual / Individualna Drzavina / Single possessor	<b>Komuna e Podujevës</b>	600534946	PODUJEVË / PODUJEVO / PODJEVË /		NUHI GASHI	<b>1/1</b>		



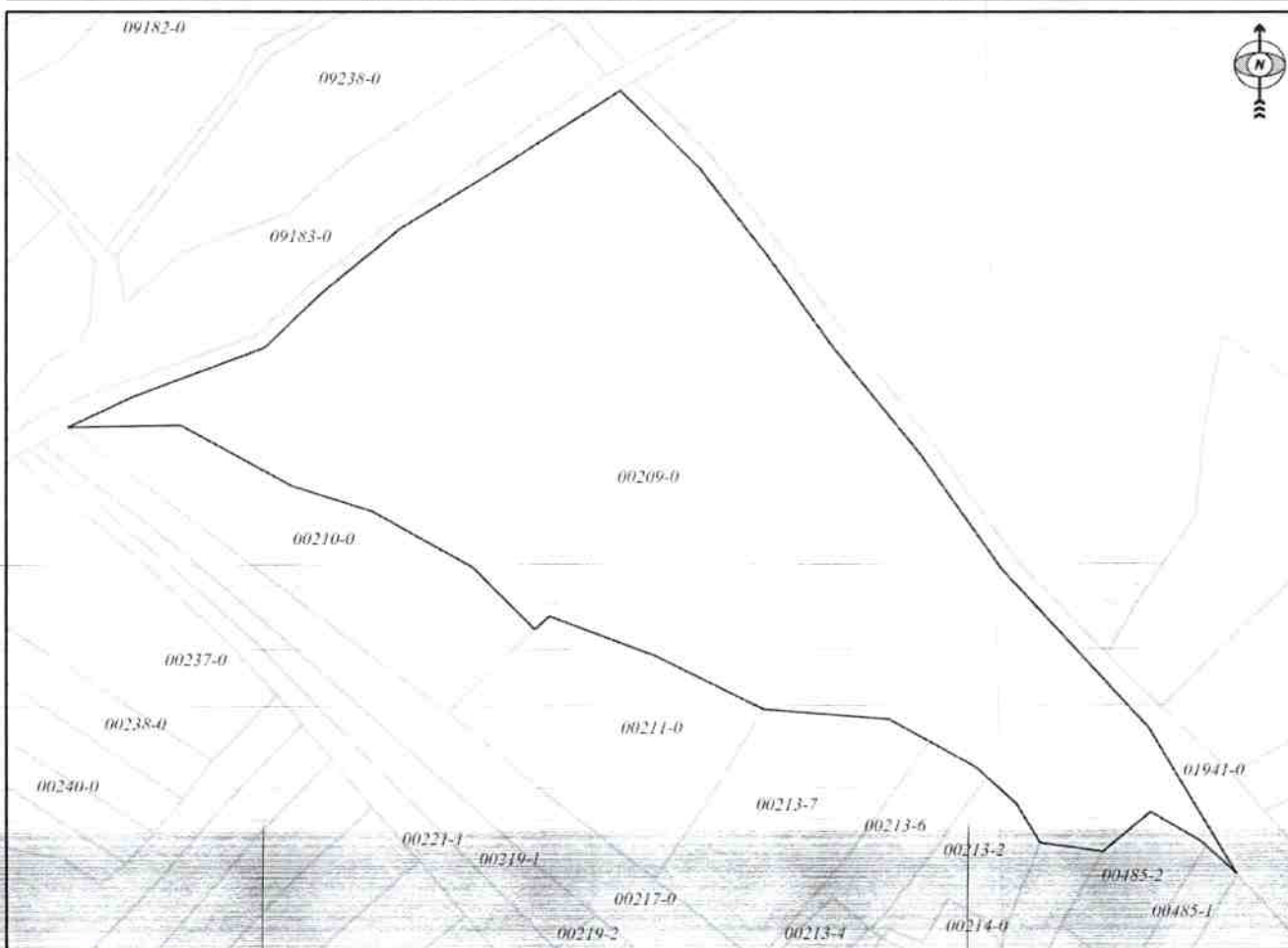
REPUBLIKA E KOSOVËS / REPUBLIKA KOSOVA / REPUBLIC OF KOSOVO  
QEVERIA E KOSOVËS / VLADA KOSOVA / GOVERNMENT OF KOSOVA  
MINISTRIA E MJEDISIT, PLANIFIKIMIT HAPËSINOR DHE INFRASTRUKTURËS  
MINISTARSTVO ŽIVOTNE SREDINE, PROSTORNOG PLANIRANJA I INFRASTRUKTURE  
MINISTRY OF ENVIRONMENT, SPATIAL PLANNING AND INFRASTRUCTURE

AGJENCIA KADASTRALE E KOSOVËS/ KATASTARSKA AGENCIJA KOSOVA/ KOSOVA CADASTRAL AGENCY

KOPJA E PLANIT / KOPIJA PLANA / COPY PLAN

Zyra Kadastrale Komunale/ Opštinska Katastarska Kancelarija /Municipal Cadastral Office : PODUJEVË  
Zona Kadastrale / Katastarska Zona / Cadastral Zone: Lupç | Poshtëm

Njësia/Jedinica/Unit	Tipi/Vrsta/Type	Sipërfaqja/Povšina/Area m <sup>2</sup>
P-71712029-00209-0	Parcelë / Parcela / Parcel	38882



Shkalla/Razmera/Scale: 1:2402

Punoi/Obradio/Created:

Data/ Data/Date: 24.11.2022

Koha/ Vreme/ Time: 01:43:04

Nënshkrimi/Potpis/Signature:

Shënim/Beleška/Note:

Approvoi/Usvojio/Approved: Drejtori/Direktor/Director

Nënshkrimi/Potpis/Signature:



**Lupq i poshtëm**

202-1 S=44773m<sup>2</sup>

209-0 S=38882m<sup>2</sup>

495-4 S=23403m<sup>2</sup>

494-0 S=15929m<sup>2</sup>





## Republika e Kosovës

Republika Kosova-Republic of Kosovo

Qeveria - Vlada - Government

Ministria e Mjedisit, Planifikimit Hapësinor dhe Infrastrukturës / Ministarstvo Životne Sredine, Prostornog Planiranja i Infrastrukture /  
Ministry of Environment, Spatial Planning and Infrastructure

AGJENCIA KADASTRALE E KOSOVËS / KATASTARSKA AGENCIJA KOSOVA / KOSOVO CADASTRAL AGENCY

### CERTIFIKATË / CERTIFIKAT / CERTIFICATE

**NJËSIA KADASTRALE / KATASTARSKA JEDINICA / CADASTRAL UNIT : P-71712029-00495-4**

Numri i lëndës / Broj Predmet / Case Referent Number:	08-942-06-97093/22
Data dhe koha e lëshimit / Datum i vreme izdavanja / Date and time of submission:	22.11.2022 - 13:34
Komuna / Opština / Municipality:	PODUJEVË / PODUJEVO / PODUJEVË
Zona kadastrale / Katastarska Zona / Cadastral Zone:	Lupç I Poshtëm / Donje Ljupce / Lupç I Poshtëm
Zyra Kadastrale Komunale / Opštinska Katastarska Kancelarija / Municipal Cadastral Office:	PODUJEVË / PODUJEVO / PODUJEVË

#### A. TË DHËNAT PËR NJËSINË KADASTRALE / PODACI O KATASTARSKOJ JEDINICI / CADASTRAL UNIT DATA

Numri i njësisë kadastrale Broj katastarske jedinice Cad. Unit. No.	Lloji i njësisë Vrsta Jedinice Unit Type	Lloji i pronës Vrsta imovine Property Type	Zona U/R G/S U/R	Sipërfaqja Površina Area (m <sup>2</sup> )	Përshkrim Opis Description	Krijuar më datën Uradjeno na dan Created On	Azhuruar Ažurirano Updated
P-71712029-00495-4	PARCELË / PARCELA / PARCEL	Pronë shoqërore / Drushtvena Imovina / Socially owned Land	Rural	23403	RDPP.2/2012 Regjistri i paraqitjeve.1/2012 14/2019	20.08.2019	

#### A.1 ADRESA E NJËSISË KADASTRALE / ADRESA KATASTARSKJE JEDINICE /CADASTRAL UNIT ADDRESS

Vendi i quajtur Mesto zvano Called place	Kodi Postal Poštanski Kod Postal Code	Emri i rrugës Naziv ulice Street name	Krijuar më datën Uradjeno na dan Created On	Azhuruar Ažurirano Updated
BUGURDOLL-BREGU			20.08.2019	



**A.2 LLOJI I SHFRYTËZIMIT / VRSTA KORISCENJA / TYPE OF USE**

Numri Broj Number	Lloji i shfrytëzimit të parcelës Vrsta koriscenja parcele Parcel Type Of Use	Shfrytëzimi aktual i parcelës Trenutno koriscenje parcele Parcel Current Use	Kualiteti i klasës Kvalitet klase Quality Class	Sipërfaqja (m <sup>2</sup> ) Površina (m <sup>2</sup> ) Area (m <sup>2</sup> )
1	Bujqësore/Poljoprivredno/Agriculture	Livadh/Livade/meadow	Livadh 1 Klasës 4/Livada4 Klase/4th Class Meadow	23403

**B. PRONARI/POSEDUESI - VLASNIK/DRŽALAC - OWNER/POSSESSOR**

Të drejtat Prava Rights	Emri Ime Name	Nr. personal Licni broj ID. No.	Vendbanimi Prebivaliste Resident	Kodi postal Poštanski kod Postal code	Hollësitë e adresës Pojedinsti adrese Address details	Pjesa e pronës Deo imovine Share quota	Pershkrimi Opis Description	Azhuruar Ažurirano Updated
Posedim individual / Individualna Drzavina / Single possessor	<b>Komuna e Podujevës</b>	600534946	PODUJEVË / PODUJEVO / PODJEVË /		NUHI GASHI	<b>1/1</b>	RDPP.2/2012 Regjistri i paraqitjeve.1/2012	21.08.2019



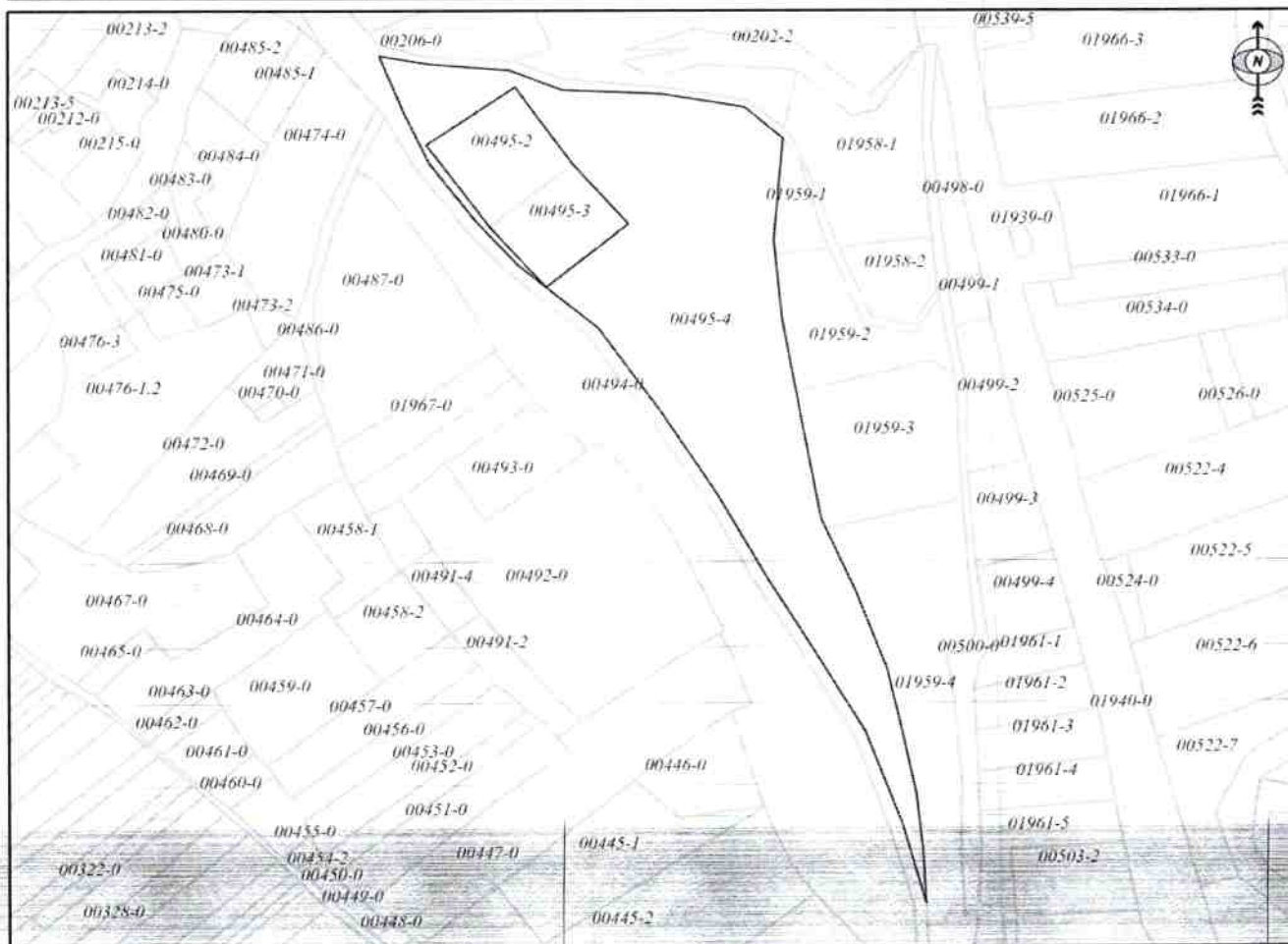
REPUBLIKA E KOSOVËS / REPUBLIKA KOSOVA / REPUBLIC OF KOSOVO  
 QEVERIA E KOSOVËS / VLADA KOSOVA / GOVERNMENT OF KOSOVA  
 MINISTRIA E MJEDISIT, PLANIFIKIMIT HAPËSINOR DHE INFRASTRUKTURËS  
 MINISTARSTVO ŽIVOTNE SREDINE, PROSTORNOG PLANIRANJA I INFRASTRUKTURE  
 MINISTRY OF ENVIRONMENT, SPATIAL PLANNING AND INFRASTRUCTURE

AGJENCIA KADASTRALE E KOSOVËS/ KATASTARSKA AGENCIJA KOSOVA/ KOSOVA CADASTRAL AGENCY

KOPJA E PLANIT / KOPIJA PLANA / COPY PLAN

Zyra Kadastrale Komunale/ Opštinska Katastarska Kancelarija /Municipal Cadastral Office : PODUJEVË  
 Zona Kadastrale / Katastarska Zona / Cadastral Zone: Lupç I Poshtëm

Njësia/Jedinica/Unit	Tipi/Vrsta/Type	Sipërfaqja/Povšina/Area m <sup>2</sup>
P-71712029-00495-4		



Shkalla/Razmera/Scale: 1:3342

Punoi/Obradio/Created:

Data/ Data/Date: 24.11.2022

Koha/ Vreme/ Time: 01:30:47

Nënshkrimi/Potpis/Signature:

Shënim/Beleška/Note:

*[Handwritten signature]*

Aprovoi/Usvojio/Approved: Drejtor/Direktor/Director

Nënshkrimi/Potpis/Signature:

*[Handwritten signature]*




**Lupq i poshtëm**

202-1 S=44773m<sup>2</sup>

209-0 S=38882m<sup>2</sup>

495-4 S=23403m<sup>2</sup>

494-0 S=15929m<sup>2</sup>





15

**Republika e Kosovës**

Republika Kosova-Republic of Kosovo

Qeveria - Vlada - Government

Ministria e Mjedisit, Planifikimit Hapësinor dhe Infrastrukturës / Ministarstvo Životne Sredine, Prostornog Planiranja i Infrastrukture /  
Ministry of Environment, Spatial Planning and Infrastructure

AGJENCIA KADASTRALE E KOSOVËS / KATASTARSKA AGENCIJA KOSOVA / KOSOVO CADASTRAL AGENCY

**CERTIFIKATË / CERTIFIKAT / CERTIFICATE****NJËSIA KADASTRALE / KATASTARSKA JEDINICA / CADASTRAL UNIT : P-71712029-00494-0**

Numri i lëndës / Broj Predmet / Case Referent Number:	08-942-06-97093/22
Data dhe koha e lëshimit / Datum i vreme izdavanja / Date and time of submission:	22.11.2022 - 13:35
Komuna / Opština / Municipality:	PODUJEVË / PODUJEVO / PODUJEVË
Zona kadastrale / Katastarska Zona / Cadastral Zone:	Lupç I Poshtëm / Donje Ljupee / Lupç I Poshtëm
Zyra Kadastrale Komunale / Opštinska Katastarska Kancelarija / Municipal Cadastral Office:	PODUJEVË / PODUJEVO / PODUJEVË

**A. TË DHËNAT PËR NJËSINË KADASTRALE / PODACI O KATASTARSKOJ JEDINICI / CADASTRAL UNIT DATA**

Numri i njësisë kadastrale Broj katastarske jedinice Cad. Unit. No.	Lloji i njësisë Vrsta Jedinice Unit Type	Lloji i pronës Vrsta imovine Property Type	Zona U/R G/S U/R	Sipërfaqja Površina Area (m <sup>2</sup> )	Përshkrim Opis Description	Krijuar më datën Uradjeno na dan Created On	Azhuruar Ažurirano Updated
P-71712029-00494-0	PARCELË / PARCELA / PARCEL	Pronë shoqërore / Drushtvena Imovina / Socially owned Land		15929			

**A.1 ADRESA E NJËSISË KADASTRALE / ADRESA KATASTARSKJE JEDINICE /CADASTRAL UNIT ADDRESS**

Vendi i quajtur Mesto zvano Called place	Kodi Postal Poštanski Kod Postal Code	Emri i rrugës Naziv ulice Street name	Krijuar më datën Uradjeno na dan Created On	Azhuruar Ažurirano Updated
LAXHA KAQIU-BREGU				



**A.2 LLOJI I SHFRYTËZIMIT / VRSTA KORISCENJA / TYPE OF USE**

Numri Broj Number	Lloji i shfrytëzimit të parcelës Vrsta koriscenja parcele Parcel Type Of Use	Shfrytëzimi aktual i parcelës Trenutno koriscenje parcele Parcel Current Use	Kualiteti i klasës Kvalitet klase Quality Class	Sipërfaqja (m²) Površina (m²) Area (m²)
1	Bujqësore/Poljoprivredno/Agriculture	Kullosat/Paşnjaci/pasture	Kullosë E Klasës 4/Paşnjak 4 Klase/4th Class Pasture	15929

**B. PRONARI/POSEDUESI - VLASNIK/DRŽALAC - OWNER/POSSESSOR**

Të drejtat Prava Rights	Emri Ime Name	Nr. personal Licni broj ID. No.	Vendbanimi Prebivaliste Resident	Kodi postal Poštanski kod Postal code	Hollësitë e adresës Pojedinsti adrese Address details	Pjesa e pronës Deo imovine Share quota	Pershkrimi Opis Description	Azhuruar Ažurirano Updated
Posedim individual / Individualna Drzavina / Single possessor	<b>Komuna e Podujevës</b>	600534946	PODUJEVË / PODUJEVO / PODJEVË /		NUHI GASHI	1/1		



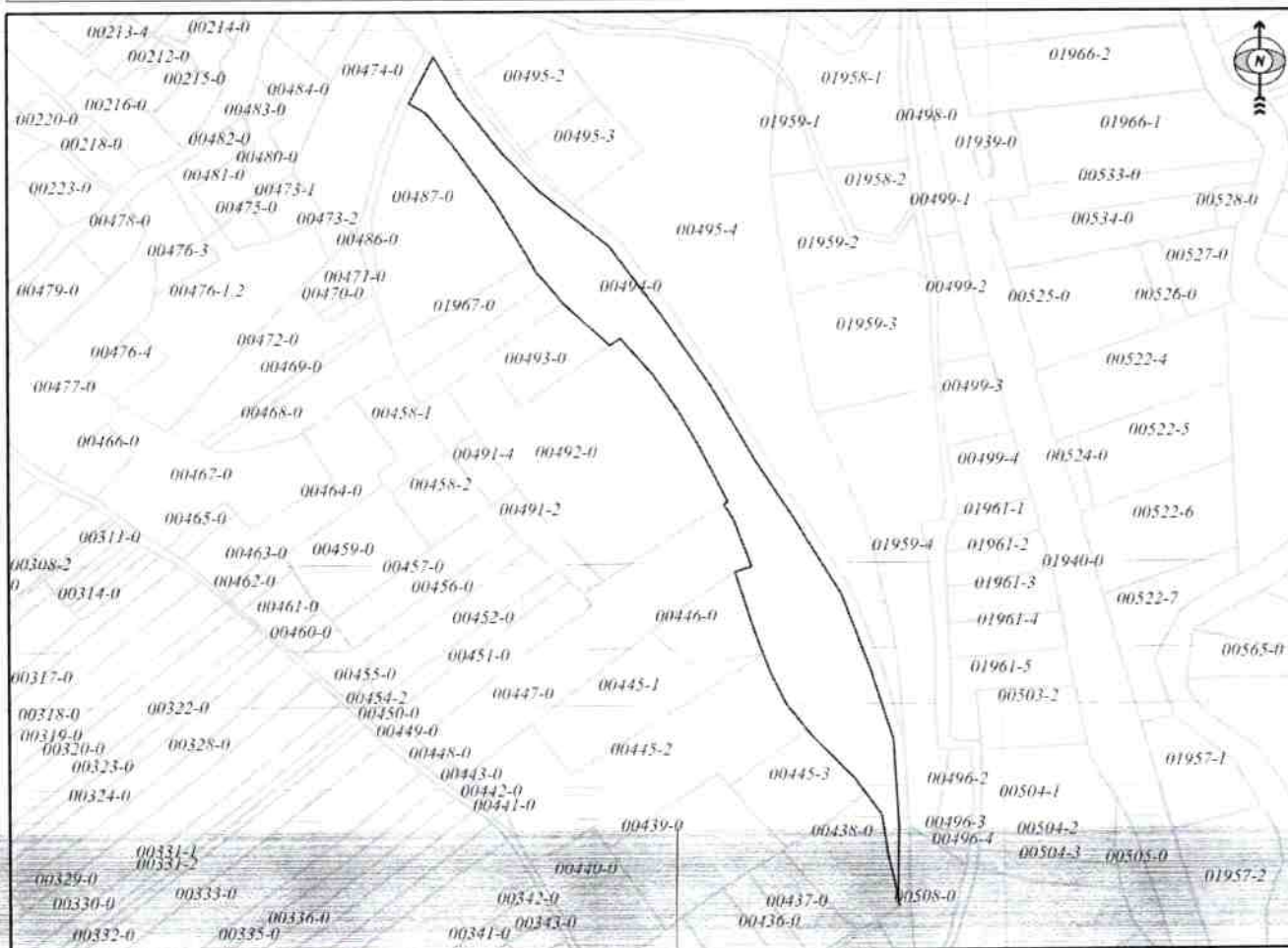
REPUBLIKA E KOSOVËS / REPUBLIKA KOSOVA / REPUBLIC OF KOSOVO  
 QEVERIA E KOSOVËS / VLADA KOSOVA / GOVERNMENT OF KOSOVA  
 MINISTRIA E MJEDISIT, PLANIFIKIMIT HAPËSINOR DHE INFRASTRUKTURËS  
 MINISTARSTVO ŽIVOTNE SREDINE, PROSTORNOG PLANIRANJA I INFRASTRUKTURE  
 MINISTRY OF ENVIRONMENT, SPATIAL PLANNING AND INFRASTRUCTURE

AGJENCIA KADASTRALE E KOSOVËS/ KATASTARSKA AGENCIJA KOSOVA/ KOSOVA CADASTRAL AGENCY

KOPJA E PLANIT / KOPIJA PLANA / COPY PLAN

Zyra Kadastrale Komunale/ Opštinska Katastarska Kancelarija /Municipal Cadastral Office : PODUJEVË  
 Zona Kadastrale / Katastarska Zona / Cadastral Zone: Lupç | Poshtëm

Njësia/Jedinica/Unit	Tipi/Vrsta/Type	Sipërfaqja/Povšina/Area m <sup>2</sup>
P-71712029-00494-0	Parcelë / Parcela / Parcel	15929



Shkalla/Razmera/Scale: 1:3862

Punoi/Obradio/Created:

Data/ Data/Date: 24.11.2022

Koha/ Vreme/ Time: 01:40:57

Nënshkrimi/Potpis/Signature:

Shënim/Beleška/Note:

*[Handwritten Signature]*

Aprovu/Ustrolo/Approved: Dretori/Direktor/Director

Nënshkrimi/Potpis/Signature:



*[Handwritten Signature]*

Z. K. Lupa, Posthumus





16

**Republika e Kosovës**  
 Republika Kosova-Republic of Kosovo  
 Qeveria - Vlada - Government

*Ministria e Mjedisit, Planifikimit Hapësinor dhe Infrastrukturës / Ministarstvo Životne Sredine, Prostornog Planiranja i Infrastrukture /*  
 Ministry of Environment, Spatial Planning and Infrastructure  
 AGJENCIA KADASTRALE E KOSOVËS / KATASTARSKA AGENCIJA KOSOVA / KOSOVO CADASTRAL AGENCY

**CERTIFIKATË / CERTIFIKAT / CERTIFICATE**

**NJËSIA KADASTRALE / KATASTARSKA JEDINICA / CADASTRAL UNIT : P-71712046-00235-0**

Numri i lëndës / Broj Predmet / Case Referent Number:	08-942-06-97093/22
Data dhe koha e lëshimit / Datum i vreme izdavanja / Date and time of submission:	22.11.2022 - 13:36
Komuna / Opština / Municipality:	PODUJEVË / PODUJEVO / PODUJEVË
Zona kadastrale / Katastarska Zona / Cadastral Zone:	Livadicë / Livadica / Livadicë
Zyra Kadastrale Komunale / Opštinska Katastarska Kancelarija / Municipal Cadastral Office:	PODUJEVË / PODUJEVO / PODUJEVË

**A. TË DHËNAT PËR NJËSINË KADASTRALE / PODACI O KATASTARSKOJ JEDINICI / CADASTRAL UNIT DATA**

Numri i njësisë kadastrale Broj katastarske jedinice Cad. Unit. No.	Lloji i njësisë Vrsta Jedinice Unit Type	Lloji i pronës Vrsta imovine Property Type	Zona U/R G/S U/R	Sipërfaqja Površina Area (m <sup>2</sup> )	Përshkrim Opis Description	Krijuar më datën Uradjeno na dan Created On	Azhuruar Ažurirano Updated
P-71712046-00235-0	PARCELË / PARCELA / PARCEL	Pronë shoqërore / Drushtvena Imovina / Socially owned Land	Rural	40000	8-2002 RDPP.2/2012 VENDIM.NR.01/159-2 DT.28.09.2011		

**A.1 ADRESA E NJËSISË KADASTRALE / ADRESA KATASTARSKE JEDINICE /CADASTRAL UNIT ADDRESS**

Vendi i quajtur Mesto zvano Called place	Kodi Postal Poštanski Kod Postal Code	Emri i rrugës Naziv ulice Street name	Krijuar më datën Uradjeno na dan Created On	Azhuruar Ažurirano Updated
FUSHAT E LIVADICËS				



**A.2 LLOJI I SHFRYTËZIMIT / VRSTA KORISCENJA / TYPE OF USE**

Numri Broj Number	Lloji i shfrytëzimit të parcelës Vrsta koriscenja parcele Parcel Type Of Use	Shfrytëzimi aktual i parcelës Trenutno koriscenje parcele Parcel Current Use	Kualiteti i klasës Kvalitet klase Quality Class	Sipërfaqja (m <sup>2</sup> ) Površina (m <sup>2</sup> ) Area (m <sup>2</sup> )
1	Bujqësore/Poljoprivredno/Agriculture	Kullosat/Paşnjaci/pasture	Kullosë E Klasës 2/Paşnjak 2 Klase/2nd Class Pasture	40000

**B. PRONARI/POSEDUESI - VLASNIK/DRŽALAC - OWNER/POSSESSOR**

Të drejtat Prava Rights	Emri Ime Name	Nr. personal Licni broj ID. No.	Vendbanimi Prebivaliste Resident	Kodi postal Poštanski kod Postal code	Hollësitë e adresës Pojedinsti adrese Address details	Pjesa e pronës Deo imovine Share quota	Pershkrimi Opis Description	Azhuruar Ažurirano Updated
Pronësi individuale (Një Pronarë) / Individualno Vlasnistvo (1 Vl.) / Single Owner	<b>Komuna e Podujevës</b>	600534946	PODUJEVË / PODUJEVO / PODJEVË /		NUHI GASHI	<b>1/1</b>	8-2002 RDPP.2/2012 VENDIM.NR.01/159-2 DT.28.09.2011	



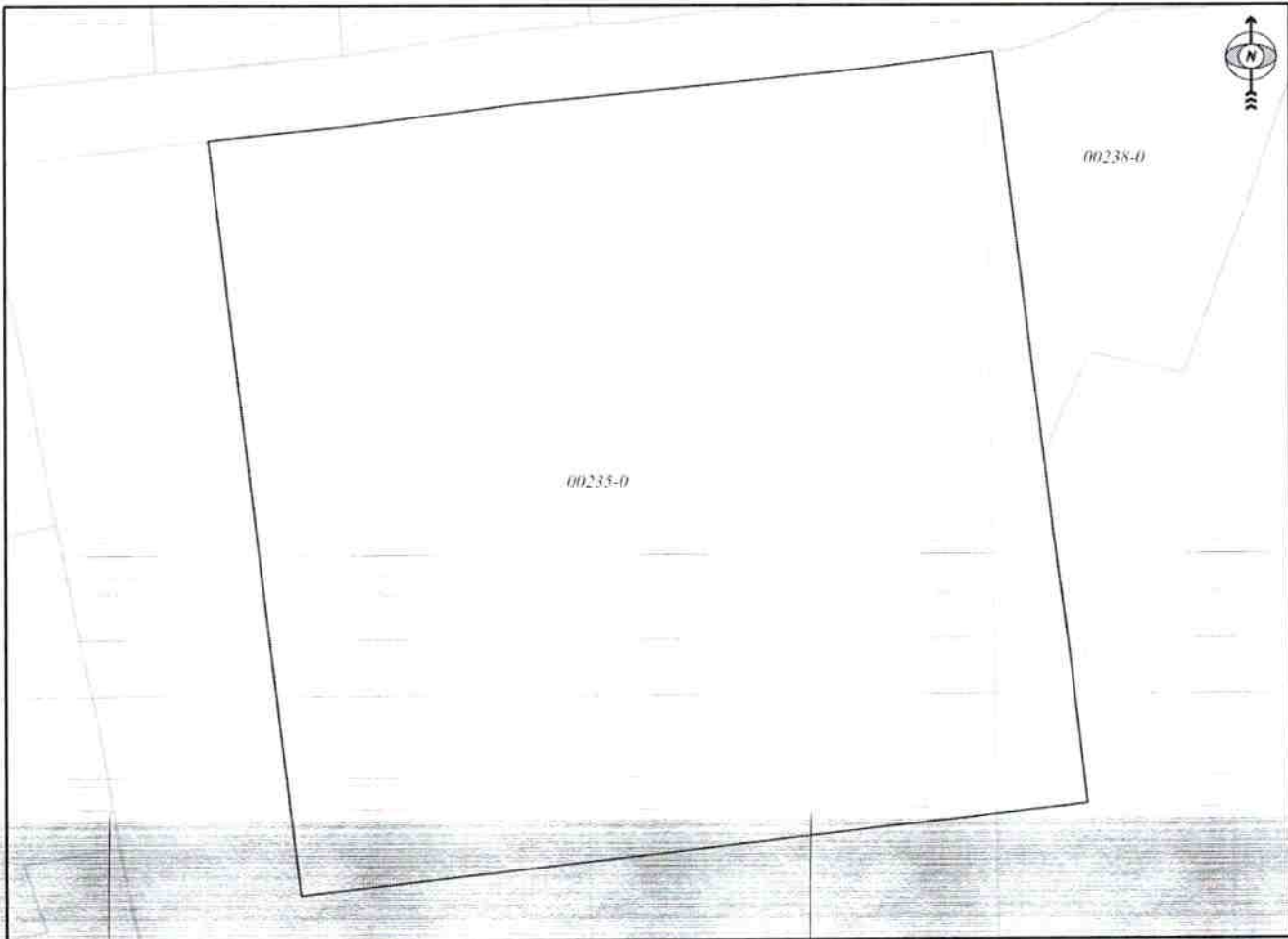
REPUBLIKA E KOSOVËS / REPUBLIKA KOSOVA / REPUBLIC OF KOSOVO  
QEVERIA E KOSOVËS / VLADA KOSOVA / GOVERNMENT OF KOSOVA  
MINISTRIA E MJEDISIT, PLANIFIKIMIT HAPËSINOR DHE INFRASTRUKTURËS  
MINISTARSTVO ŽIVOTNE SREDINE, PROSTORNOG PLANIRANJA I INFRASTRUKTURE  
MINISTRY OF ENVIRONMENT, SPATIAL PLANNING AND INFRASTRUCTURE

AGJENCIA KADASTRALE E KOSOVËS/ KATASTARSKA AGENCIJA KOSOVA/ KOSOVA CADASTRAL AGENCY

KOPJA E PLANIT / KOPIJA PLANA / COPY PLAN

Zyra Kadastrale Komunale/ Opštinska Katastarska Kancelarija /Municipal Cadastral Office : PODUJEVË  
Zona Kadastrale / Katastarska Zona / Cadastral Zone: Livadicë

Njësia/Jedinica/Unit	Tipi/Vrsta/Type	Sipërfaqja/Povšina/Area m <sup>2</sup>
P-71712046-00235-0	Parcelë / Parcela / Parcel	40000



Shkalla/Razmera/Scale: 1:1759

Punoi/Obradio/Created:

Data/ Data/Date: 24.11.2022

Koha/ Vreme/ Time: 01:36:18

Nënshkrimi/Potpis/Signature:

Shënim/Beleška/Note:

Aprovimi/Isvojio/Approved: Drettori/Direktor/Director

Nënshkrimi/Potpis/Signature:







17

**Republika e Kosovës**  
 Republika Kosova-Republic of Kosovo  
 Qeveria - Vlada - Government

*Ministria e Mjedisit, Planifikimit Hapësinor dhe Infrastrukturës / Ministarstvo Životne Sredine, Prostornog Planiranja i Infrastrukture /*  
 Ministry of Environment, Spatial Planning and Infrastructure  
 AGJENCIA KADASTRALE E KOSOVËS / KATASTARSKA AGENCIJA KOSOVA / KOSOVO CADASTRAL AGENCY

**CERTIFIKATË / CERTIFIKAT / CERTIFICATE**

**NJËSIA KADASTRALE / KATASTARSKA JEDINICA / CADASTRAL UNIT : P-71712024-01392-0**

Numri i lëndës / Broj Predmet / Case Referent Number:	08-942-06-97093/22
Data dhe koha e lëshimit / Datum i vreme izdavanja / Date and time of submission:	22.11.2022 - 13:37
Komuna / Opština / Municipality:	PODUJEVË / PODUJEVO / PODUJEVË
Zona kadastrale / Katastarska Zona / Cadastral Zone:	Dobërdol / Dobri Do / Dobërdol
Zyra Kadastrale Komunale / Opštinska Katastarska Kancelarija / Municipal Cadastral Office:	PODUJEVË / PODUJEVO / PODUJEVË

**A. TË DHËNAT PËR NJËSINË KADASTRALE / PODACI O KATASTARSKOJ JEDINICI / CADASTRAL UNIT DATA**

Numri i njësisë kadastrale Broj katastarske jedinice Cad. Unit. No.	Lloji i njësisë Vrsta Jedinice Unit Type	Lloji i pronës Vrsta imovine Property Type	Zona U/R G/S U/R	Sipërfaqja Površina Area (m <sup>2</sup> )	Përshkrim Opis Description	Krijuar më datën Uradjeno na dan Created On	Azhuruar Ažurirano Updated
P-71712024-01392-0	PARCELË / PARCELA / PARCEL	Pronë shoqërore / Drushtvena Imovina / Socially owned Land		224873			

**A.1 ADRESA E NJËSISË KADASTRALE / ADRESA KATASTARSKJE JEDINICE / CADASTRAL UNIT ADDRESS**

Vendi i quajtur Mesto zvano Called place	Kodi Postal Poštanski Kod Postal Code	Emri i rrugës Naziv ulice Street name	Krijuar më datën Uradjeno na dan Created On	Azhuruar Ažurirano Updated
BOKA-BOKA				



**A.2 LLOJI I SHFRYTËZIMIT / VRSTA KORISCENJA / TYPE OF USE**

Numri Broj Number	Lloji i shfrytëzimit të parcelës Vrsta koriscenja parcele Parcel Type Of Use	Shfrytëzimi aktual i parcelës Trenutno koriscenje parcele Parcel Current Use	Kualiteti i klasës Kvalitet klase Quality Class	Sipërfaqja (m <sup>2</sup> ) Površina (m <sup>2</sup> ) Area (m <sup>2</sup> )
1	Bujqësore/Poljoprivredno/Agriculture	Kullosat/Pašnjaci/pasture	Kullosë E Klasës 3/Pasnjak 3 Klase/3rd Class Pasture	224873

**B. PRONARI/POSEDUESI - VLASNIK/DRŽALAC - OWNER/POSSESSOR**

Të drejtat Prava Rights	Emri Ime Name	Nr. personal Licni broj ID. No.	Vendbanimi Prebivaliste Resident	Kodi postal Poštanski kod Postal code	Hollësitë e adresës Pojedivosti adrese Address details	Pjesa e pronës Deo imovine Share quota	Pershkrimi Opis Description	Azhuruar Ažurirano Updated
Posedim individual / Individualna Drzavina / Single possessor	<b>Komuna e Podujevës</b>	600534946	PODUJEVË / PODUJEVO / PODJEVË /		NUHI GASHI	1/1		



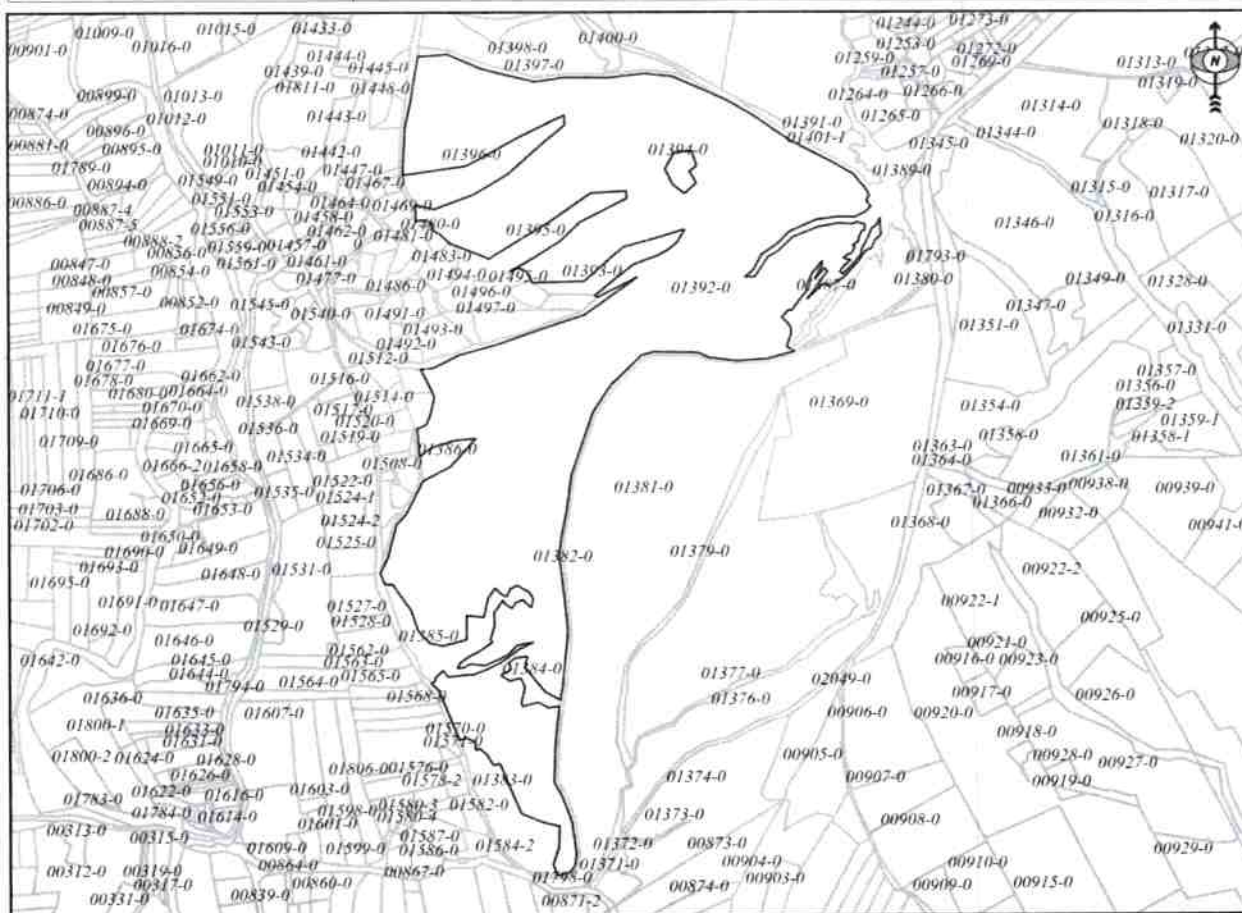
REPUBLIKA E KOSOVËS / REPUBLIKA KOSOVA / REPUBLIC OF KOSOVO  
 QEVERIA E KOSOVËS / VLADA KOSOVA / GOVERNMENT OF KOSOVA  
 MINISTRIA E MJEDISIT, PLANIFIKIMIT HAPËSINOR DHE INFRASTRUKTURËS  
 MINISTARSTVO ŽIVOTNE SREDINE, PROSTORNOG PLANIRANJA I INFRASTRUKTURE  
 MINISTRY OF ENVIRONMENT, SPATIAL PLANNING AND INFRASTRUCTURE

AGJENCIA KADASTRALE E KOSOVËS/ KATASTARSKA AGENCIJA KOSOVA/ KOSOVA CADASTRAL AGENCY

KOPJA E PLANIT / KOPIJA PLANA / COPY PLAN

Zyra Kadastrale Komunale/ Opštinska Katastarska Kancelarija /Municipal Cadastral Office : PODUJEVË  
 Zona Kadastrale / Katastarska Zona / Cadastral Zone: Dobërdol

Njësia/Jedinita/Unit	Tipi/Vrsta/Type	Sipërfaqja/Povšina/Area m <sup>2</sup>
P-71712024-01392-0	Parcelë / Parcela / Parcel	224873



Shkalla/Razmera/Scale: 1:8185

Punoi/Obradio/Created:

Data/ Data/Date: 24.11.2022

Koha/ Vreme/ Time: 11:57:44

Nënshkrimi/Potpis/Signature:

Shënim/Beleška/Note:

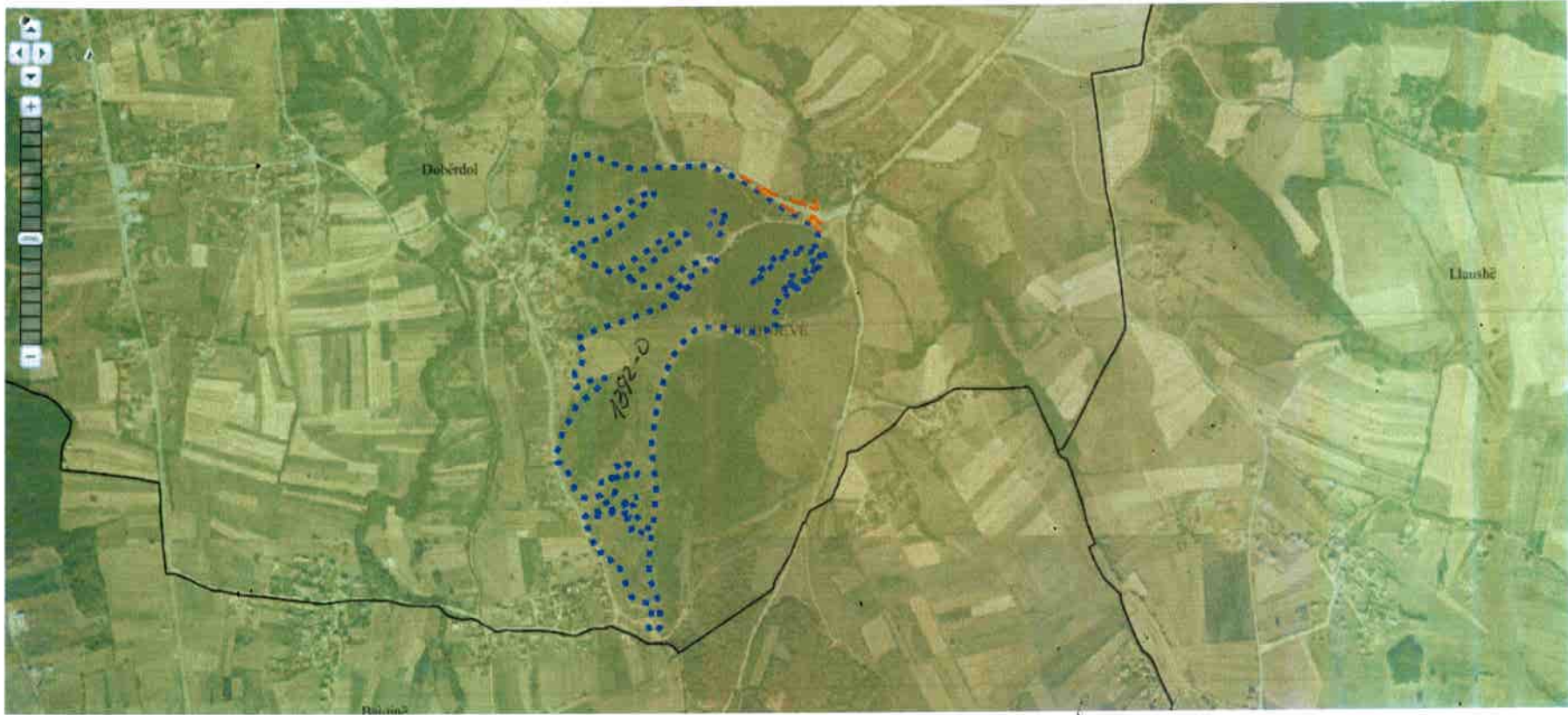
*[Handwritten Signature]*

Aprovoi/Usvojio/Aproved: Drejtori/Direktor/Director

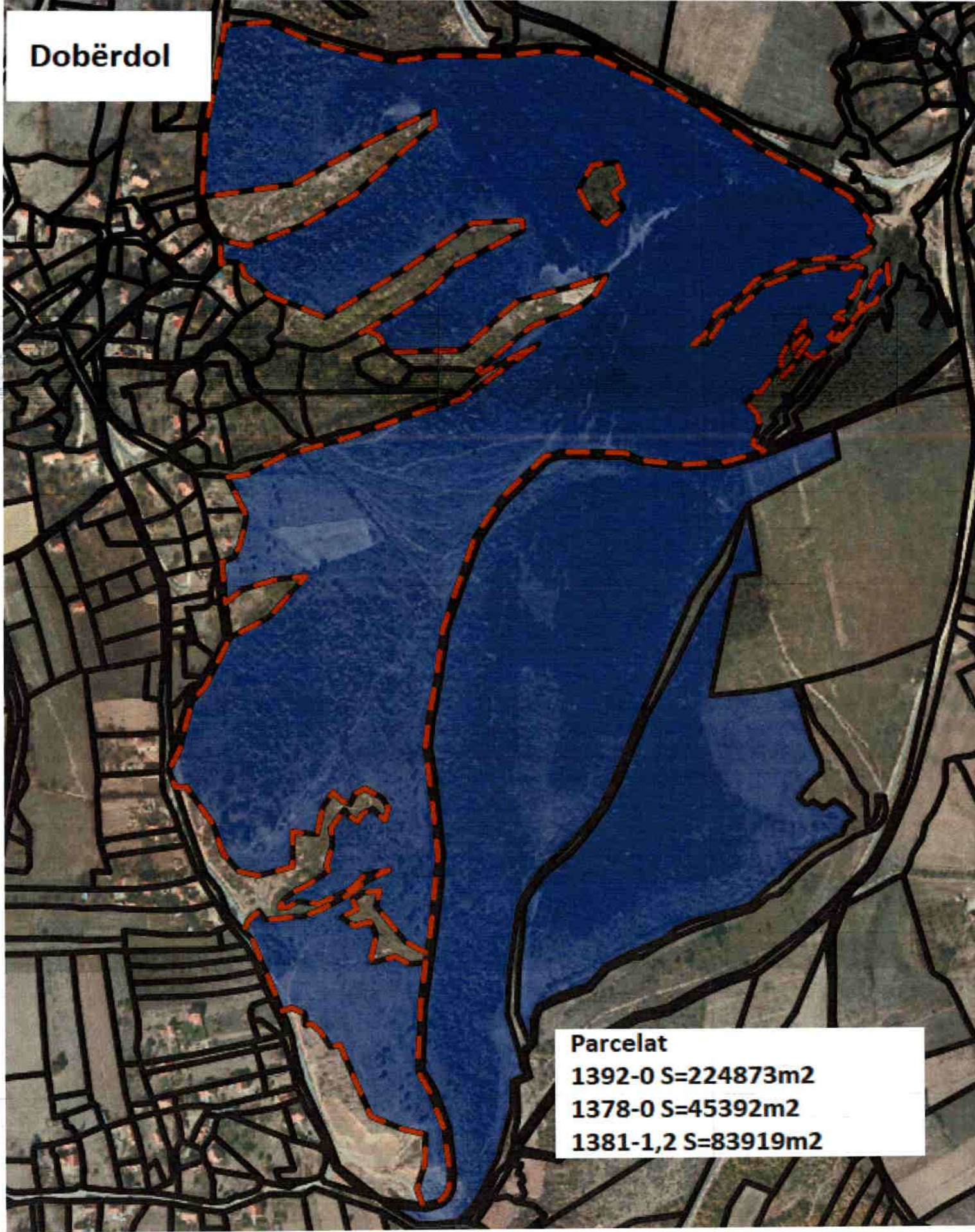
Nënshkrimi/Potpis/Signature:



Z. kart. Dobředol



**Dobërdol**



**Parcelat**

**1392-0 S=224873m<sup>2</sup>**

**1378-0 S=45392m<sup>2</sup>**

**1381-1,2 S=83919m<sup>2</sup>**



## Republika e Kosovës

Republika Kosova-Republic of Kosovo

Qeveria - Vlada - Government

Ministria e Mjedisit, Planifikimit Hapësinor dhe Infrastrukturës / Ministarstvo Životne Sredine, Prostornog Planiranja i Infrastrukture /  
Ministry of Environment, Spatial Planning and Infrastructure

AGJENCIA KADASTRALE E KOSOVËS / KATASTARSKA AGENCIJA KOSOVA / KOSOVO CADASTRAL AGENCY

18

### CERTIFIKATË / CERTIFIKAT / CERTIFICATE

NJËSIA KADASTRALE / KATASTARSKA JEDINICA / CADASTRAL UNIT : P-71712024-01378-0

Numri i lëndës / Broj Predmet / Case Referent Number:	08-942-06-97093/22
Data dhe koha e lëshimit / Datum i vreme izdavanja / Date and time of submission:	22.11.2022 - 13:38
Komuna / Opština / Municipality:	PODUJEVË / PODUJEVO / PODUJEVË
Zona kadastrale / Katastarska Zona / Cadastral Zone:	Dobërdol / Dobri Do / Dobërdol
Zyra Kadastrale Komunale / Opštinska Katastarska Kancelarija / Municipal Cadastral Office:	PODUJEVË / PODUJEVO / PODUJEVË

#### A. TË DHËNAT PËR NJËSINË KADASTRALE / PODACI O KATASTARSKOJ JEDINICI / CADASTRAL UNIT DATA

Numri i njësisë kadastrale Broj katastarske jedinice Cad. Unit. No.	Lloji i njësisë Vrsta Jedinice Unit Type	Lloji i pronës Vrsta imovine Property Type	Zona U/R G/S U/R	Sipërfaqja Površina Area (m <sup>2</sup> )	Përshkrim Opis Description	Krijuar më datën Uradjeno na dan Created On	Azhuruar Ažurirano Updated
P-71712024-01378-0	PARCELË / PARCELA / PARCEL	Pronë shoqërore / Društvena Imovina / Socially owned Land		45392			

#### A.1 ADRESA E NJËSISË KADASTRALE / ADRESA KATASTARSKE JEDINICE / CADASTRAL UNIT ADDRESS

Vendi i quajtur Mesto zvano Called place	Kodi Postal Poštanski Kod Postal Code	Emri i rrugës Naziv ulice Street name	Krijuar më datën Uradjeno na dan Created On	Azhuruar Ažurirano Updated
BOKA-BOKA				



**A.2 LLOJI I SHFRYTËZIMIT / VRSTA KORISCENJA / TYPE OF USE**

Numri Broj Number	Lloji i shfrytëzimit të parcelës Vrsta koriscenja parcele Parcel Type Of Use	Shfrytëzimi aktual i parcelës Trenutno koriscenje parcele Parcel Current Use	Kualiteti i klasës Kvalitet klase Quality Class	Sipërfaqja (m²) Površina (m²) Area (m²)
1	Bujqësore/Poljoprivredno/Agriculture	Kullosat/Paşnjaci/pasture	Kullosë E Klasës 3/Paşnjak 3 Klase/3rd Class Pasture	45392

**B. PRONARI/POSEDUESI - VLASNIK/DRŽALAC - OWNER/POSSESSOR**

Të drejtat Prava Rights	Emri Ime Name	Nr. personal Licni broj ID. No.	Vendbanimi Prebivaliste Resident	Kodi postal Poštanski kod Postal code	Hollësitë e adresës Pojedinsti adrese Address details	Pjesa e pronës Deo imovine Share quota	Pershkrimi Opis Description	Azhuruar Ažurirano Updated
Posedim individual / Individualna Drzavina / Single possessor	<b>Komuna e Podujevës</b>	600534946	PODUJEVË / PODUJEVO / PODJEVË /		NUHI GASHI	<b>1/1</b>		



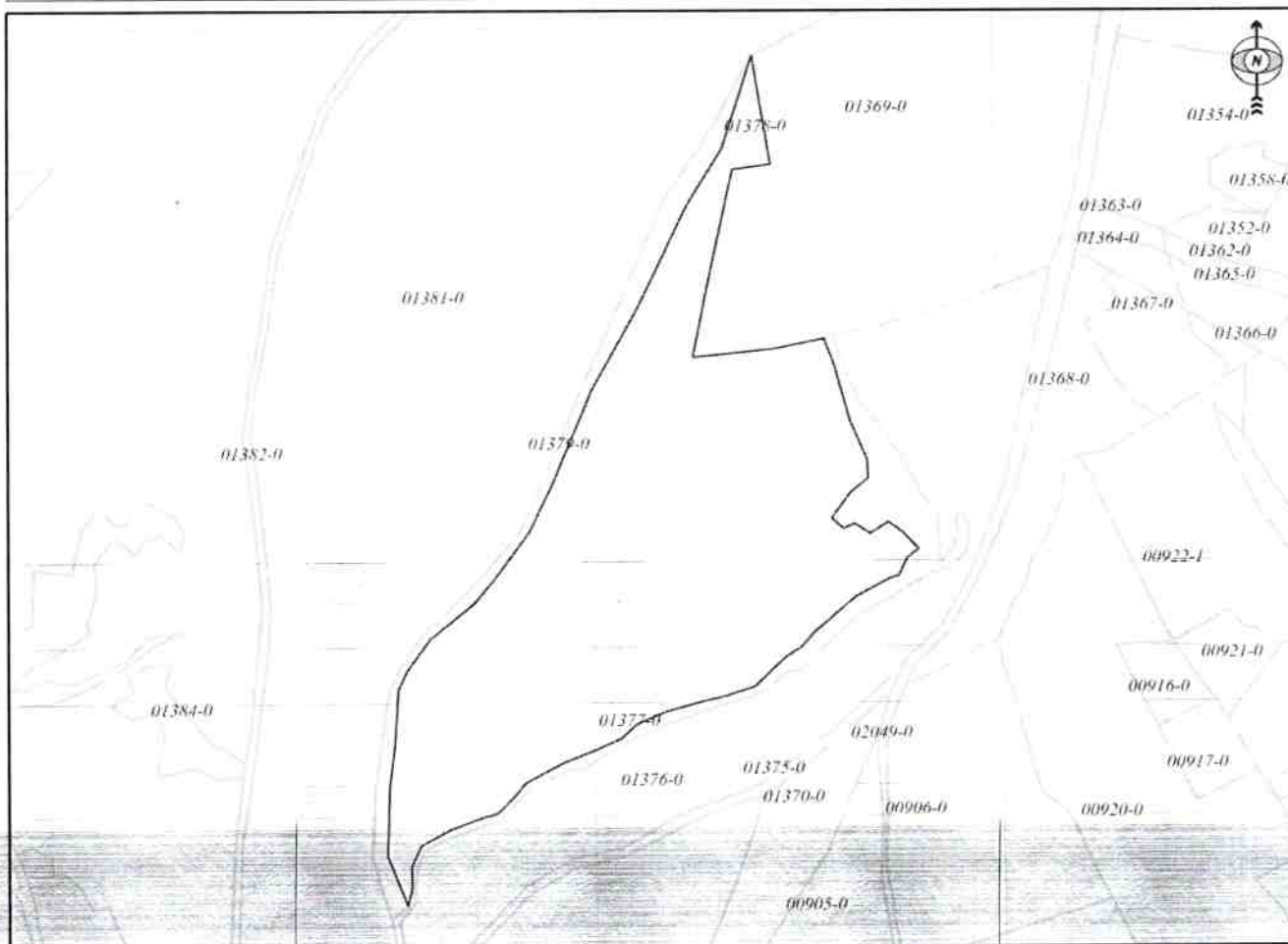
REPUBLIKA E KOSOVËS / REPUBLIKA KOSOVA / REPUBLIC OF KOSOVO  
QEVERIA E KOSOVËS / VLADA KOSOVA / GOVERNMENT OF KOSOVA  
MINISTRIA E MJEDISIT, PLANIFIKIMIT HAPËSINOR DHE INFRASTRUKTURËS  
MINISTARSTVO ŽIVOTNE SREDINE, PROSTORNOG PLANIRANJA I INFRASTRUKTURE  
MINISTRY OF ENVIRONMENT, SPATIAL PLANNING AND INFRASTRUCTURE

AGJENCIA KADASTRALE E KOSOVËS/ KATASTARSKA AGENCIJA KOSOVA/ KOSOVA CADASTRAL AGENCY

KOPJA E PLANIT / KOPIJA PLANA / COPY PLAN

Zyra Kadastrale Komunale/ Opštinska Katastarska Kancelarija /Municipal Cadastral Office : PODUJEVË  
Zona Kadastrale / Katastarska Zona / Cadastral Zone: Dobërdol

Njësia/Jedinica/Unit	Tipi/Vrsta/Type	Sipërfaqja/Povšina/Area m <sup>2</sup>
P-71712024-01378-0	Parcelë / Parcela / Parcel	45392



Shkalla/Razmera/Scale: 1:3743

Punoi/Obradio/Created:

Data/ Data/Date: 24.11.2022

Koha/ Vreme/ Time: 01:53:29

Nënshkrimi/Potpis/Signature:

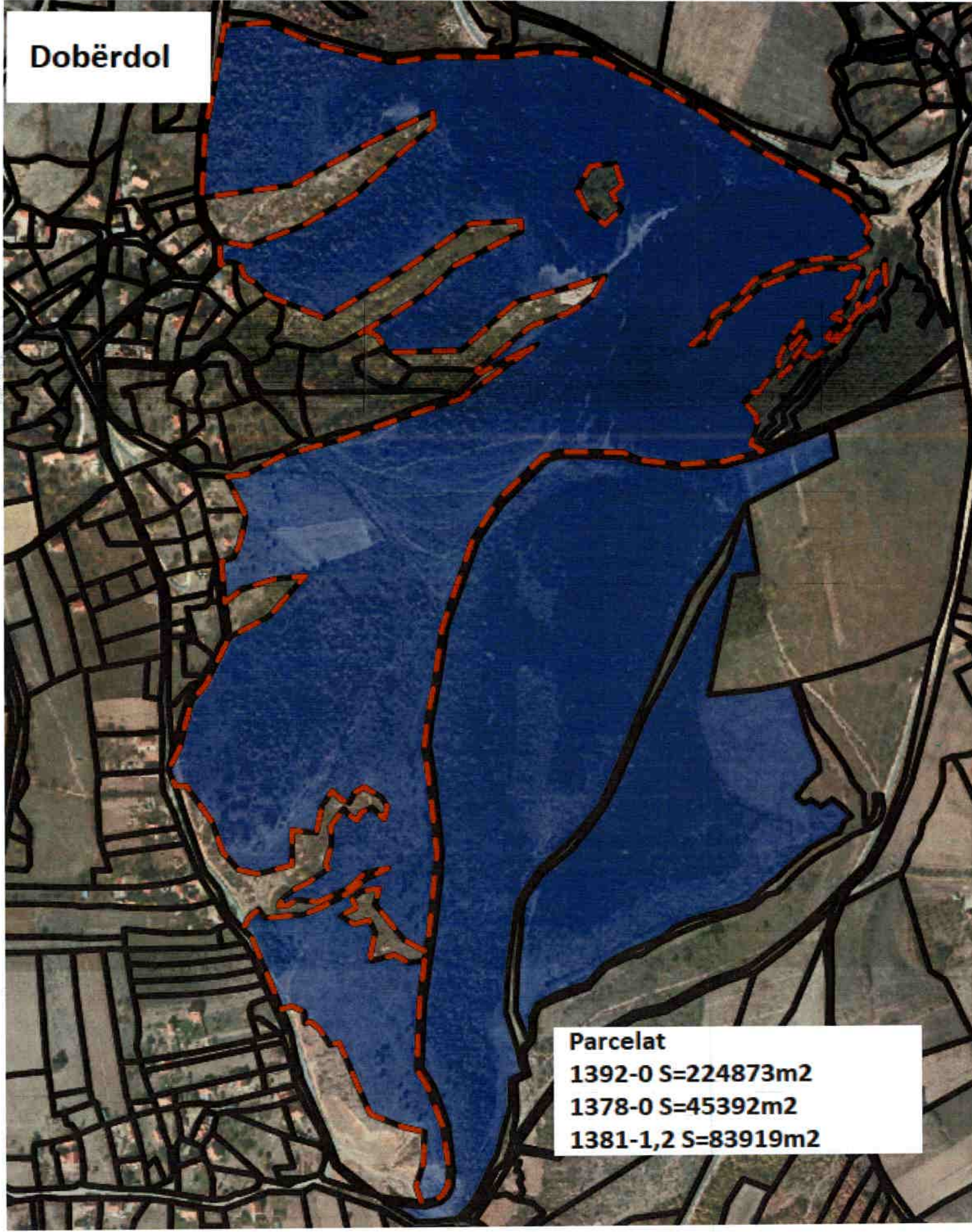
Shënim/Beleška/Note:

Aprovoj/Usvojio/Approved: Drejtari/Direktor/Director

Nënshkrimi/Potpis/Signature:



# Dobërdol



## Parcelat

1392-0 S=224873m<sup>2</sup>

1378-0 S=45392m<sup>2</sup>

1381-1,2 S=83919m<sup>2</sup>



## Republika e Kosovës

Republika Kosova-Republic of Kosovo

Qeveria - Vlada - Government

Ministria e Mjedisit, Planifikimit Hapësinor dhe Infrastrukturës / Ministarstvo Životne Sredine, Prostornog Planiranja i Infrastrukture /

Ministry of Environment, Spatial Planning and Infrastructure

AGJENCIA KADASTRALE E KOSOVËS / KATASTARSKA AGENCIJA KOSOVA / KOSOVO CADASTRAL AGENCY

### CERTIFIKATË / CERTIFIKAT / CERTIFICATE

NJËSIA KADASTRALE / KATASTARSKA JEDINICA / CADASTRAL UNIT : P-71712024-01381-2

Numri i lëndës / Broj Predmet / Case Referent Number:	08-942-06-97093/22
Data dhe koha e lëshimit / Datum i vreme izdavanja / Date and time of submission:	22.11.2022 - 13:39
Komuna / Opština / Municipality:	PODUJEVË / PODUJEVO / PODUJEVË
Zona kadastrale / Katastarska Zona / Cadastral Zone:	Dobërdol / Dobri Do / Dobërdol
Zyra Kadastrale Komunale / Opštinska Katastarska Kancelarija / Municipal Cadastral Office:	PODUJEVË / PODUJEVO / PODUJEVË

#### A. TË DHËNAT PËR NJËSINË KADASTRALE / PODACI O KATASTARSKOJ JEDINICI / CADASTRAL UNIT DATA

Numri i njësisë kadastrale Broj katastarske jedinice Cad. Unit. No.	Lloji i njësisë Vrsta Jedinice Unit Type	Lloji i pronës Vrsta imovine Property Type	Zona U/R G/S U/R	Sipërfaqja Površina Area (m <sup>2</sup> )	Përshkrim Opis Description	Krijuar më datën Uradjeno na dan Created On	Azhuruar Ažurirano Updated
P-71712024-01381-2	PARCELË / PARCELA / PARCEL	Pronë shoqërore / Drushtvena Imovina / Socially owned Land		2883			

#### A.1 ADRESA E NJËSISË KADASTRALE / ADRESA KATASTARSKE JEDINICE /CADASTRAL UNIT ADDRESS

Vendi i quajtur Mesto zvano Called place	Kodi Postal Poštanski Kod Postal Code	Emri i rrugës Naziv ulice Street name	Krijuar më datën Uradjeno na dan Created On	Azhuruar Ažurirano Updated
BOKA-BOKA				



## A.2 LLOJI I SHFRYTËZIMIT / VRSTA KORISCENJA / TYPE OF USE

Numri Broj Number	Lloji i shfrytëzimit të parcelës Vrsta koriscenja parcele Parcel Type Of Use	Shfrytëzimi aktual i parcelës Trenutno koriscenje parcele Parcel Current Use	Kualiteti i klasës Kvalitet klase Quality Class	Sipërfaqja (m <sup>2</sup> ) Površina (m <sup>2</sup> ) Area (m <sup>2</sup> )
1	Bujqësore/Poljoprivredno/Agriculture	Arat/Njive/Arable	Arë E Klasës 7/Njiva 7 Klase/7th Class Arable Land	2883

## B. PRONARI/POSEDUESI - VLASNIK/DRŽALAC - OWNER/POSSESSOR

Të drejtat Prava Rights	Emri Ime Name	Nr. personal Licni broj ID. No.	Vendbanimi Prebivaliste Resident	Kodi postal Poštanski kod Postal code	Hollësitë e adresës Pojedinosti adrese Address details	Pjesa e pronës Deo imovine Share quota	Pershkrimi Opis Description	Azhuruar Ažurirano Updated
Posedim individual / Individualna Drzavina / Single possessor	<b>Komuna e Podujevës</b>	600534946	PODUJEVË / PODUJEVO / PODJEVË /		NUHI GASHI	1/1		



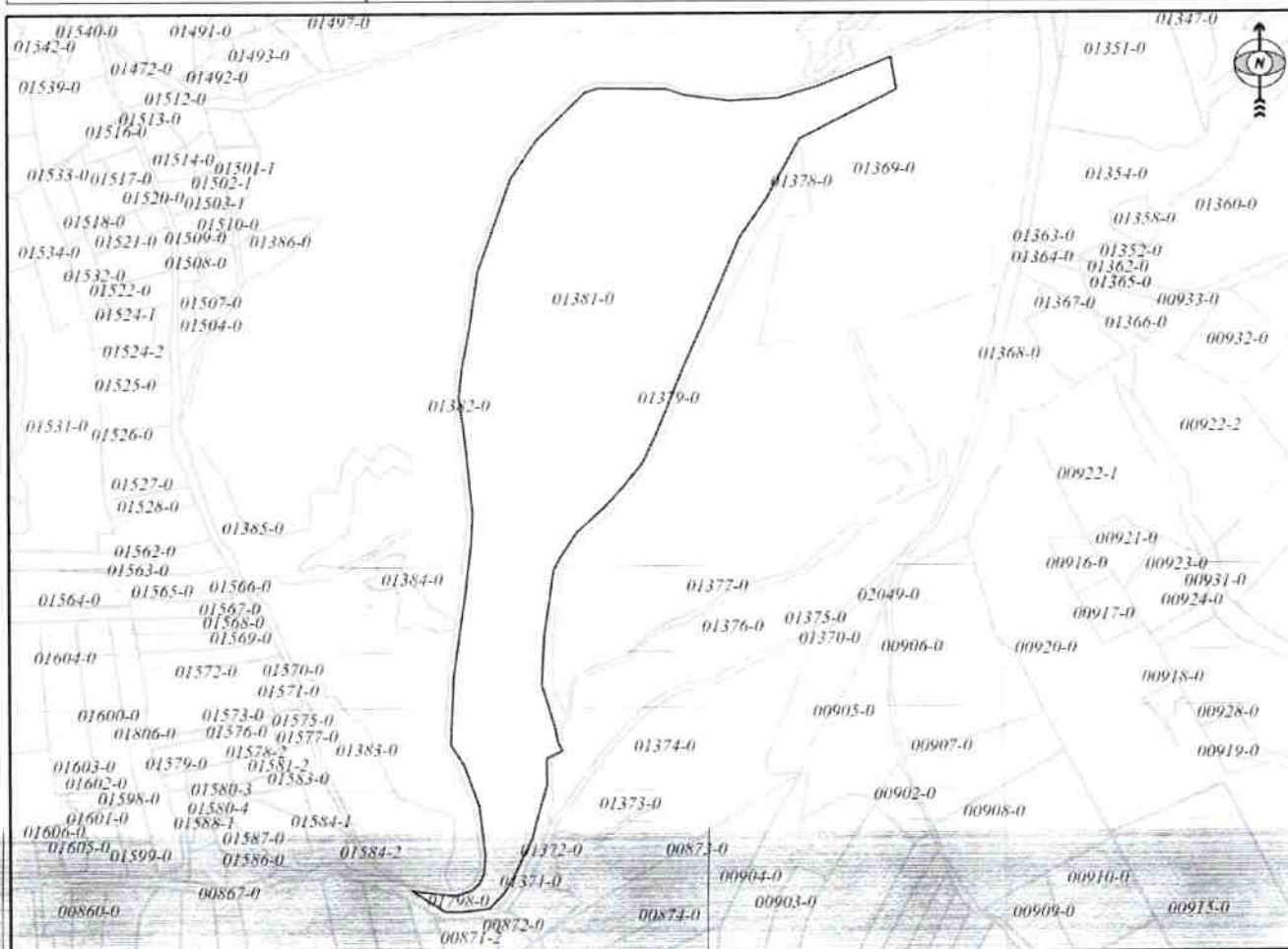
REPUBLIKA E KOSOVËS / REPUBLIKA KOSOVA / REPUBLIC OF KOSOVO  
 QEVERIA E KOSOVËS / VLADA KOSOVA / GOVERNMENT OF KOSOVA  
 MINISTRIA E MJEDISIT, PLANIFIKIMIT HAPËSINOR DHE INFRASTRUKTURËS  
 MINISTARSTVO ŽIVOTNE SREDINE, PROSTORNOG PLANIRANJA I INFRASTRUKTURE  
 MINISTRY OF ENVIRONMENT, SPATIAL PLANNING AND INFRASTRUCTURE

AGJENCIA KADASTRALE E KOSOVËS/ KATASTARSKA AGENCIJA KOSOVA/ KOSOVA CADASTRAL AGENCY

KOPJA E PLANIT / KOPIJA PLANA / COPY PLAN

Zyra Kadastrale Komunale/ Opštinska Katastarska Kancelarija /Municipal Cadastral Office : PODUJEVË  
 Zona Kadastrale / Katastarska Zona / Cadastral Zone: Dobërdol

Njësia/Jedinica/Unit	Tipi/Vrsta/Type	Sipërfaqja/Površina/Area m <sup>2</sup>
P-71712024-01381-0		



Shkalla/Razmera/Scale: 1:5517

Punoi/Obradio/Created:

Data/ Data/Date: 24.11.2022

Koha/ Vreme/ Time: 01:51:01

Nënshkrimi/Potpis/Signature:

Shënim/Beleška/Note: ngastra nr.1381-0 ne munges te planeve orixhinalë kopja e planit nuk përputhet me fletën poseduse.

Aprovoi/Usvojio/Approved: Drejtori/Direktor/Director

Nënshkrimi/Potpis/Signature:





20

**Republika e Kosovës**

Republika Kosova-Republic of Kosovo

Qeveria - Vlada - Government

Ministria e Mjedisit, Planifikimit Hapësinor dhe Infrastrukturës / Ministarstvo Životne Sredine, Prostornog Planiranja i Infrastrukture /

Ministry of Environment, Spatial Planning and Infrastructure

AGJENCIA KADASTRALE E KOSOVËS / KATASTARSKA AGENCIJA KOSOVA / KOSOVO CADASTRAL AGENCY

**CERTIFIKATË / CERTIFIKAT / CERTIFICATE****NJËSIA KADASTRALE / KATASTARSKA JEDINICA / CADASTRAL UNIT : P-71712024-01381-1**

Numri i lëndës / Broj Predmet / Case Referent Number:	08-942-06-97093/22
Data dhe koha e lëshimit / Datum i vreme izdavanja / Date and time of submission:	22.11.2022 - 13:39
Komuna / Opština / Municipality:	PODUJEVË / PODUJEVO / PODUJEVË
Zona kadastrale / Katastarska Zona / Cadastral Zone:	Dobërdol / Dobri Do / Dobërdol
Zyra Kadastrale Komunale / Opštinska Katastarska Kancelarija / Municipal Cadastral Office:	PODUJEVË / PODUJEVO / PODUJEVË

**A. TË DHËNAT PËR NJËSINË KADASTRALE / PODACI O KATASTARSKOJ JEDINICI / CADASTRAL UNIT DATA**

Numri i njësisë kadastrale Broj katastarske jedinice Cad. Unit. No.	Lloji i njësisë Vrsta Jedinice Unit Type	Lloji i pronës Vrsta imovine Property Type	Zona U/R G/S U/R	Sipërfaqja Površina Area (m <sup>2</sup> )	Përshkrim Opis Description	Krijuar më datën Uradjeno na dan Created On	Azhuruar Ažurirano Updated
P-71712024-01381-1	PARCELË / PARCELA / PARCEL	Pronë shoqërore / Drushtvena Imovina / Socially owned Land		81036			

**A.1 ADRESA E NJËSISË KADASTRALE / ADRESA KATASTARSKE JEDINICE / CADASTRAL UNIT ADDRESS**

Vendi i quajtur Mesto zvano Called place	Kodi Postal Poštanski Kod Postal Code	Emri i rrugës Naziv ulice Street name	Krijuar më datën Uradjeno na dan Created On	Azhuruar Ažurirano Updated
BOKA-BOKA				



**A.2 LLOJI I SHFRYTËZIMIT / VRSTA KORISCENJA / TYPE OF USE**

Numri Broj Number	Lloji i shfrytëzimit të parcelës Vrsta koriscenje parcele Parcel Type Of Use	Shfrytëzimi aktual i parcelës Trenutno koriscenje parcele Parcel Current Use	Kualiteti i klasës Kvalitet klase Quality Class	Sipërfaqja (m²) Površina (m²) Area (m²)
1	Bujqësore/Poljoprivredno/Agriculture	Kullosat/Pašnjaci/pasture	Kullosë E Klasës 3/Pasnjak 3 Klase/3rd Class Pasture	81036

**B. PRONARI/POSEDUESI - VLASNIK/DRŽALAC - OWNER/POSSESSOR**

Të drejtat Prava Rights	Emri Ime Name	Nr. personal Licni broj ID. No.	Vendbanimi Prebivaliste Resident	Kodi postal Poštanski kod Postal code	Hollësitë e adresës Pojedinositi adrese Address details	Pjesa e pronës Deo imovine Share quota	Pershkrimi Opis Description	Azhuruar Ažurirano Updated
Posedim individual / Individualna Drzavina / Single possessor	<b>Komuna e Podujevës</b>	600534946	PODUJEVË / PODUJEVO / PODJEVË /		NUHI GASHI	1/1		



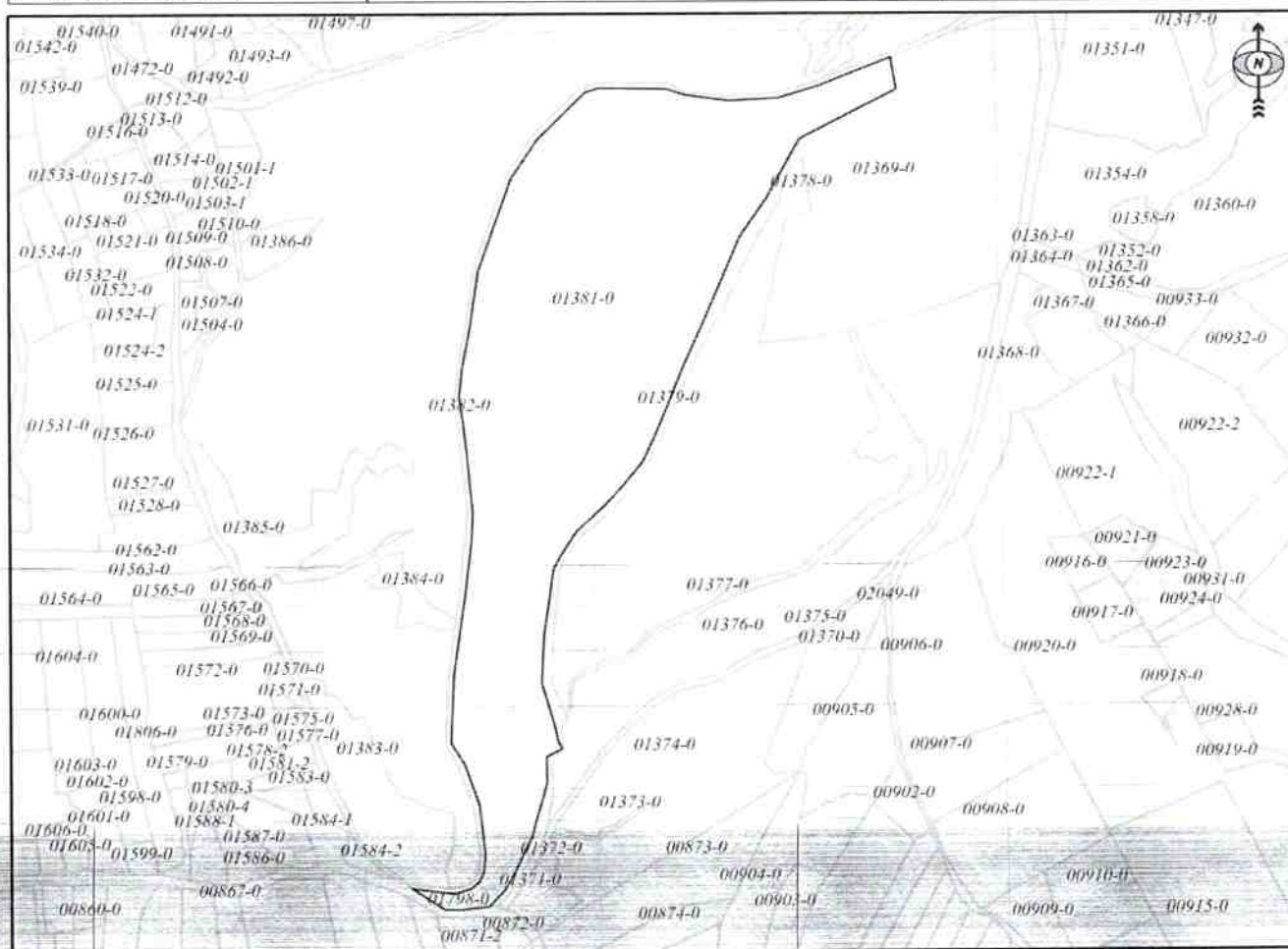
REPUBLIKA E KOSOVËS / REPUBLIKA KOSOVA / REPUBLIC OF KOSOVO  
 QEVERIA E KOSOVËS / VLADA KOSOVA / GOVERNMENT OF KOSOVA  
 MINISTERIA E MJEDISIT, PLANIFIKIMIT HAPËSINOR DHE INFRASTRUKTURËS  
 MINISTARSTVO ŽIVOTNE SREDINE, PROSTORNOG PLANIRANJA I INFRASTRUKTURE  
 MINISTRY OF ENVIRONMENT, SPATIAL PLANNING AND INFRASTRUCTURE

AGJENCIA KADASTRALE E KOSOVËS/ KATASTARSKA AGENCIJA KOSOVA/ KOSOVA CADASTRAL AGENCY

KOPJA E PLANIT / KOPIJA PLANA / COPY PLAN

Zyra Kadastrale Komunale/ Opštinska Katastarska Kancelarija /Municipal Cadastral Office : PODUJEVË  
 Zona Kadastrale / Katastarska Zona / Cadastral Zone: Dobërdol

Njësia/Jedinica/Unit	Tipi/Vrsta/Type	Sipërfaqja/Povšina/Area m <sup>2</sup>
P-71712024-01381-0		



Shkalla/Razmera/Scale: 1:5517

Punoi/Obradio/Created:

Data/ Data/Date: 24.11.2022

Koha/ Vreme/ Time: 02:06:51

Nënshkrimi/Potpis/Signature:

Shënim/Beleška/Note: ngastra nr. 1381-0 ne munges te planeve orxhinale kopja e planit nuk perputhet me fleten poseduse.

Aprovot/Usvojio/Approved: Drejtori/Direktor/Director

Nënshkrimi/Potpis/Signature:





Republika e Kosovës  
Republika Kosova-Republic of Kosovo  
Qeveria - Vlada - Government

Ministria e Mjedisit, Planifikimit Hapësinor dhe Infrastrukturës / Ministarstvo Životne Sredine, Prostornog Planiranja i Infrastrukture /  
Ministry of Environment, Spatial Planning and Infrastructure  
AGJENCIA KADASTRALE E KOSOVËS / KATASTARSKA AGENCIJA KOSOVA / KOSOVO CADASTRAL AGENCY

21

CERTIFIKATË / CERTIFIKAT / CERTIFICATE

NJËSIA KADASTRALE / KATASTARSKA JEDINICA / CADASTRAL UNIT : P-71712025-00336-0

Numri i lëndës / Broj Predmet / Case Referent Number:	08-942-06-97093/22
Data dhe koha e lëshimit / Datum i vreme izdavanja / Date and time of submission:	22.11.2022 - 13:41
Komuna / Opština / Municipality:	PODUJEVË / PODUJEVO / PODUJEVË
Zona kadastrale / Katastarska Zona / Cadastral Zone:	Dobratin / Dobrotin / Dobratin
Zyra Kadastrale Komunale / Opštinska Katastarska Kancelarija / Municipal Cadastral Office:	PODUJEVË / PODUJEVO / PODUJEVË

A. TË DHËNAT PËR NJËSINË KADASTRALE / PODACI O KATASTARSKOJ JEDINICI / CADASTRAL UNIT DATA

Numri i njësisë kadastrale Broj katastarske jedinice Cad. Unit. No.	Lloji i njësisë Vrsta Jedinice Unit Type	Lloji i pronës Vrsta imovine Property Type	Zona U/R G/S U/R	Sipërfaqja Površina Area (m <sup>2</sup> )	Përshkrim Opis Description	Krijuar më datën Uradjeno na dan Created On	Azhuruar Ažurirano Updated
P-71712025-00336-0	PARCELË / PARCELA / PARCEL	Pronë shoqërore / Drushtvena Imovina / Socially owned Land		29425			

A.1 ADRESA E NJËSISË KADASTRALE / ADRESA KATASTARSKJE JEDINICE / CADASTRAL UNIT ADDRESS

Vendi i quajtur Mesto zvano Called place	Kodi Postal Poštanski Kod Postal Code	Emri i rrugës Naziv ulice Street name	Krijuar më datën Uradjeno na dan Created On	Azhuruar Ažurirano Updated
NAZUER-NAZUER				



**A.2 LLOJI I SHFRYTËZIMIT / VRSTA KORISCENJA / TYPE OF USE**

Numri Broj Number	Lloji i shfrytëzimit të parcelës Vrsta koriscenja parcele Parcel Type Of Use	Shfrytëzimi aktual i parcelës Trenutno koriscenje parcele Parcel Current Use	Kualiteti i klasës Kvalitet klase Quality Class	Sipërfaqja (m <sup>2</sup> ) Površina (m <sup>2</sup> ) Area (m <sup>2</sup> )
1	Bujqësore/Poljoprivredno/Agriculture	Arat/Njive/Arable	Arë E Klasës 6/Njiva 6 Klase/6th Class Arable Land	29425

**B. PRONARI/POSEDUESI - VLASNIK/DRŽALAC - OWNER/POSSESSOR**

Të drejtat Prava Rights	Emri Ime Name	Nr. personal Licni broj ID. No.	Vendbanimi Prebivaliste Resident	Kodi postal Poštanski kod Postal code	Hollësitë e adresës Pojedinsti adrese Address details	Pjesa e pronës Deo imovine Share quota	Pershkrimi Opis Description	Azhuruar Ažurirano Updated
Posedim individual / Individualna Drzavina / Single possessor	<b>Komuna e Podujevës</b>	600534946	PODUJEVË / PODUJEVO / PODJEVË /		NUHI GASHI	1/1		



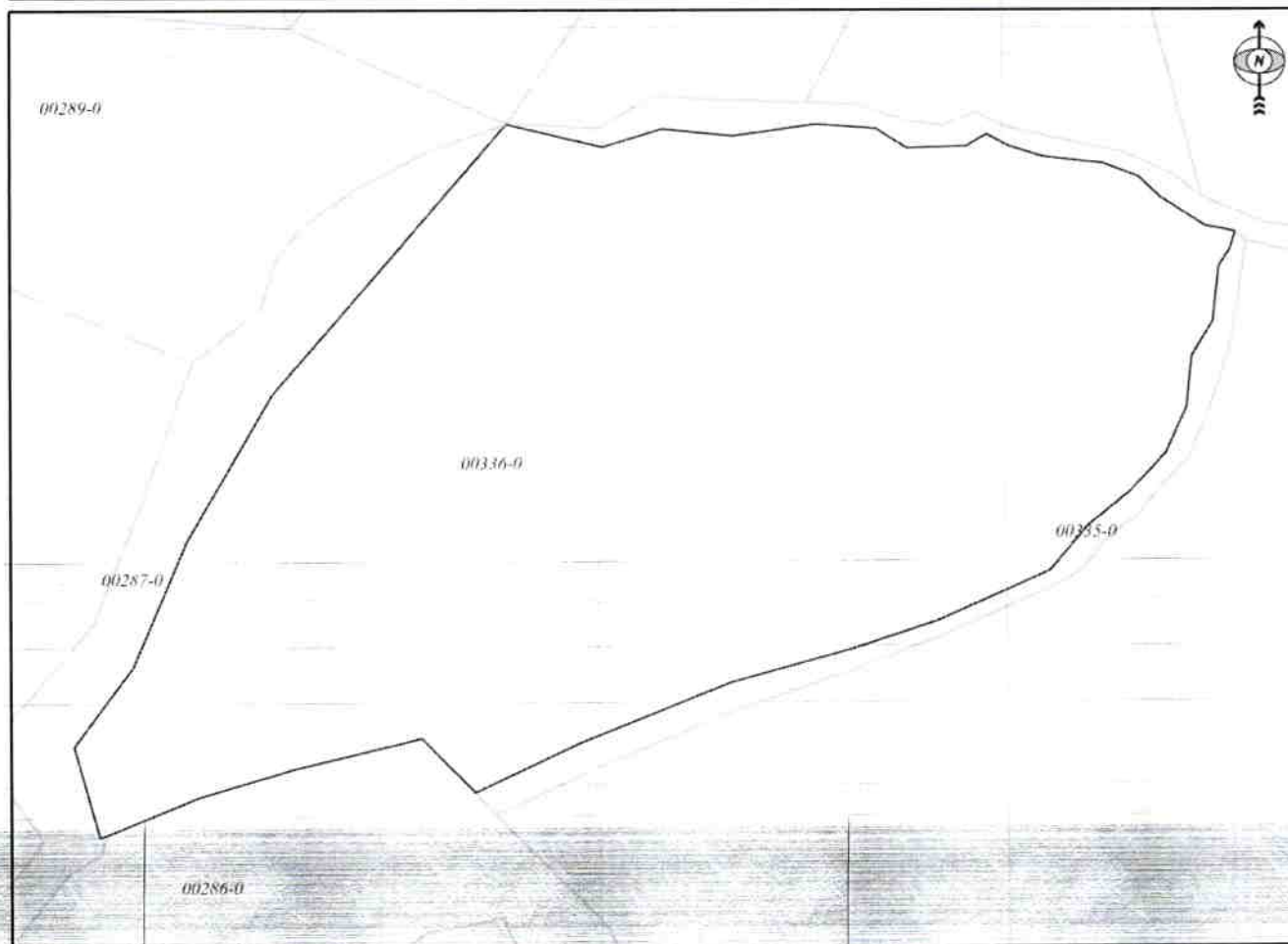
REPUBLIKA E KOSOVËS / REPUBLIKA KOSOVA / REPUBLIC OF KOSOVO  
QEVERIA E KOSOVËS / VLADA KOSOVA / GOVERNMENT OF KOSOVA  
MINISTRIA E MJEDISIT, PLANIFIKIMIT HAPËSINOR DHE INFRASTRUKTURËS  
MINISTARSTVO ŽIVOTNE SREDINE, PROSTORNOG PLANIRANJA I INFRASTRUKTURE  
MINISTRY OF ENVIRONMENT, SPATIAL PLANNING AND INFRASTRUCTURE

AGJENCIA KADASTRALE E KOSOVËS/ KATASTARSKA AGENCIJA KOSOVA/ KOSOVA CADASTRAL AGENCY

KOPJA E PLANIT / KOPIJA PLANA / COPY PLAN

Zyra Kadastrale Komunale/ Opštinska Katastarska Kancelarija /Municipal Cadastral Office : PODUJEVË  
Zona Kadastrale / Katastarska Zona / Cadastral Zone: Dobratin

Njësia/Jedinica/Unit	Tipi/Vrsta/Type	Sipërfaqja/Povšina/Area m <sup>2</sup>
P-71712025-00336-0	Parcelë / Parcela / Parcel	29425



Shkalla/Razmera/Scale: 1:1660

Punoi/Obradio/Created:

Data/ Data/Date: 24.11.2022

Koha/ Vreme/ Time: 11:36:52

Nënshkrimi/Potpis/Signature:

Shënim/Beleška/Note:

Aprovoi/Usvojilo/Approved: Drejtari/Direktor/Director

Nënshkrimi/Potpis/Signature:



Z. kaol. Dekorativ



Pozita 7509059.249 4760004.9



Republika e Kosovës  
Republika Kosova-Republic of Kosovo  
Qeveria - Vlada - Government

Ministria e Mjedisit, Planifikimit Hapësinor dhe Infrastrukturës / Ministarstvo Životne Sredine, Prostornog Planiranja i Infrastrukture /  
Ministry of Environment, Spatial Planning and Infrastructure  
AGJENCIA KADASTRALE E KOSOVËS / KATASTARSKA AGENCIJA KOSOVA / KOSOVO CADASTRAL AGENCY

22

CERTIFIKATË / CERTIFIKAT / CERTIFICATE

NJËSIA KADASTRALE / KATASTARSKA JEDINICA / CADASTRAL UNIT : P-71712025-00337-1

Numri i lëndës / Broj Predmet / Case Referent Number:	08-942-06-97093/22
Data dhe koha e lëshimit / Datum i vreme izdavanja / Date and time of submission:	22.11.2022 - 13:42
Komuna / Opština / Municipality:	PODUJEVË / PODUJEVO / PODUJEVË
Zona kadastrale / Katastarska Zona / Cadastral Zone:	Dobratin / Dobrotin / Dobratin
Zyra Kadastrale Komunale / Opštinska Katastarska Kancelarija / Municipal Cadastral Office:	PODUJEVË / PODUJEVO / PODUJEVË

A. TË DHËNAT PËR NJËSINË KADASTRALE / PODACI O KATASTARSKOJ JEDINICI / CADASTRAL UNIT DATA

Numri i njësisë kadastrale Broj katastarske jedinice Cad. Unit. No.	Lloji i njësisë Vrsta Jedinice Unit Type	Lloji i pronës Vrsta imovine Property Type	Zona U/R G/S U/R	Sipërfaqja Površina Area (m <sup>2</sup> )	Përshkrim Opis Description	Krijuar më datën Uradjeno na dan Created On	Azhuruar Ažurirano Updated
P-71712025-00337-1	PARCELË / PARCELA / PARCEL	Pronë shoqërore / Drushtvena Imovina / Socially owned Land		136453			

A.1 ADRESA E NJËSISË KADASTRALE / ADRESA KATASTARSKE JEDINICE /CADASTRAL UNIT ADDRESS

Vendi i quajtur Mesto zvano Called place	Kodi Postal Poštanski Kod Postal Code	Emri i rrugës Naziv ulice Street name	Krijuar më datën Uradjeno na dan Created On	Azhuruar Ažurirano Updated
NAZUER-NAZUER				



**A.2 LLOJI I SHFRYTËZIMIT / VRSTA KORISCENJA / TYPE OF USE**

Numri Broj Number	Lloji i shfrytëzimit të parcelës Vrsta koriscenja parcele Parcel Type Of Use	Shfrytëzimi aktual i parcelës Trenutno koriscenje parcele Parcel Current Use	Kualiteti i klasës Kvalitet klase Quality Class	Sipërfaqja (m²) Površina (m²) Area (m²)
1	Bujqësore/Poljoprivredno/Agriculture	Arat/Njive/Arable	Arë E Klasës 6/Njiva 6 Klase/6th Class Arable Land	136453

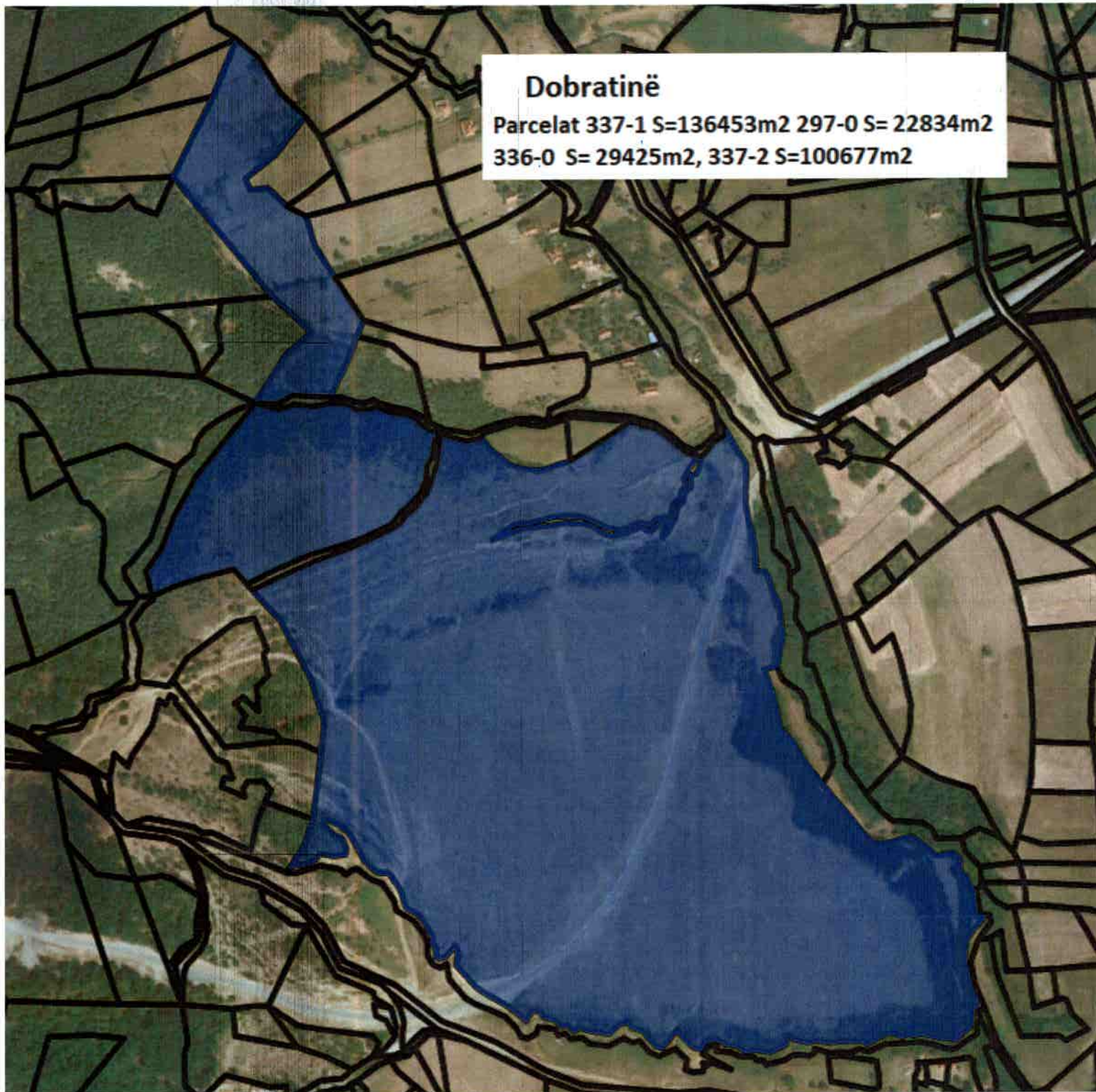
**B. PRONARI/POSEDUESI - VLASNIK/DRŽALAC - OWNER/POSSESSOR**

Të drejtat Prava Rights	Emri Ime Name	Nr. personal Licni broj ID. No.	Vendbanimi Prebivaliste Resident	Kodi postal Poštanski kod Postal code	Hollësitë e adresës Pojedinsti adrese Address details	Pjesa e pronës Deo imovine Share quota	Pershkrimi Opis Description	Azhuruar Ažurirano Updated
Posedim individual / Individualna Drzavina / Single possessor	<b>Komuna e Podujevës</b>	600534946	PODUJEVË / PODUJEVO / PODJEVË /		NUHI GASHI	<b>1/1</b>		



## Dobratinē

Parcelat 337-1 S=136453m<sup>2</sup> 297-0 S= 22834m<sup>2</sup>  
336-0 S= 29425m<sup>2</sup>, 337-2 S=100677m<sup>2</sup>





23

**Republika e Kosovës**

Republika Kosova-Republic of Kosovo

Qeveria - Vlada - Government

Ministria e Mjedisit, Planifikimit Hapësinor dhe Infrastrukturës / Ministarstvo Životne Sredine, Prostornog Planiranja i Infrastrukture /

Ministry of Environment, Spatial Planning and Infrastructure

AGJENCIA KADASTRALE E KOSOVËS / KATASTARSKA AGENCIJA KOSOVA / KOSOVO CADASTRAL AGENCY

**CERTIFIKATË / CERTIFIKAT / CERTIFICATE****NJËSIA KADASTRALE / KATASTARSKA JEDINICA / CADASTRAL UNIT : P-71712025-00337-2**

Numri i lëndës / Broj Predmet / Case Referent Number:	08-942-06-97093/22
Data dhe koha e lëshimit / Datum i vreme izdavanja / Date and time of submission:	22.11.2022 - 13:42
Komuna / Opština / Municipality:	PODUJEVË / PODUJEVO / PODUJEVË
Zona kadastrale / Katastarska Zona / Cadastral Zone:	Dobratin / Dobrotin / Dobratin
Zyra Kadastrale Komunale / Opštinska Katastarska Kancelarija / Municipal Cadastral Office:	PODUJEVË / PODUJEVO / PODUJEVË

**A. TË DHËNAT PËR NJËSINË KADASTRALE / PODACI O KATASTARSKOJ JEDINICI / CADASTRAL UNIT DATA**

Numri i njësisë kadastrale Broj katastarske jedinice Cad. Unit. No.	Lloji i njësisë Vrsta Jedinice Unit Type	Lloji i pronës Vrsta imovine Property Type	Zona U/R G/S U/R	Sipërfaqja Površina Area (m <sup>2</sup> )	Përshkrim Opis Description	Krijuar më datën Uradjeno na dan Created On	Azhuruar Ažurirano Updated
P-71712025-00337-2	PARCELË / PARCELA / PARCEL	Pronë shoqërore / Drushtvena Imovina / Socially owned Land		100677			

**A.1 ADRESA E NJËSISË KADASTRALE / ADRESA KATASTARSKJE JEDINICE / CADASTRAL UNIT ADDRESS**

Vendi i quajtur Mesto zvano Called place	Kodi Postal Poštanski Kod Postal Code	Emri i rrugës Naziv ulice Street name	Krijuar më datën Uradjeno na dan Created On	Azhuruar Ažurirano Updated
NAZUER-NAZUER				



**A.2 LLOJI I SHFRYTËZIMIT / VRSTA KORISCENJA / TYPE OF USE**

Numri Broj Number	Lloji i shfrytëzimit të parcelës Vrsta koriscenja parcele Parcel Type Of Use	Shfrytëzimi aktual i parcelës Trenutno koriscenje parcele Parcel Current Use	Kualiteti i klasës Kvalitet klase Quality Class	Sipërfaqja (m²) Površina (m²) Area (m²)
1	Bujqësore/Poljoprivredno/Agriculture	Kullosat/Paşnjaci/pasture	Kullosë E Klasës 4/Paşnjak 4 Klase/4th Class Pasture	100677

**B. PRONARI/POSEDUESI - VLASNIK/DRŽALAC - OWNER/POSSESSOR**

Të drejtat Prava Rights	Emri Ime Name	Nr. personal Licni broj ID. No.	Vendbanimi Prebivaliste Resident	Kodi postal Poštanski kod Postal code	Hollësitë e adresës Pojedivosti adrese Address details	Pjesa e pronës Deo imovine Share quota	Pershkrimi Opis Description	Azhuruar Azurirano Updated
Posedim individual / Individualna Drzavina / Single possessor	<b>Komuna e Podujevës</b>	600534946	PODUJEVË / PODUJEVO / PODJEVË /		NUHI GASHI	1/1		



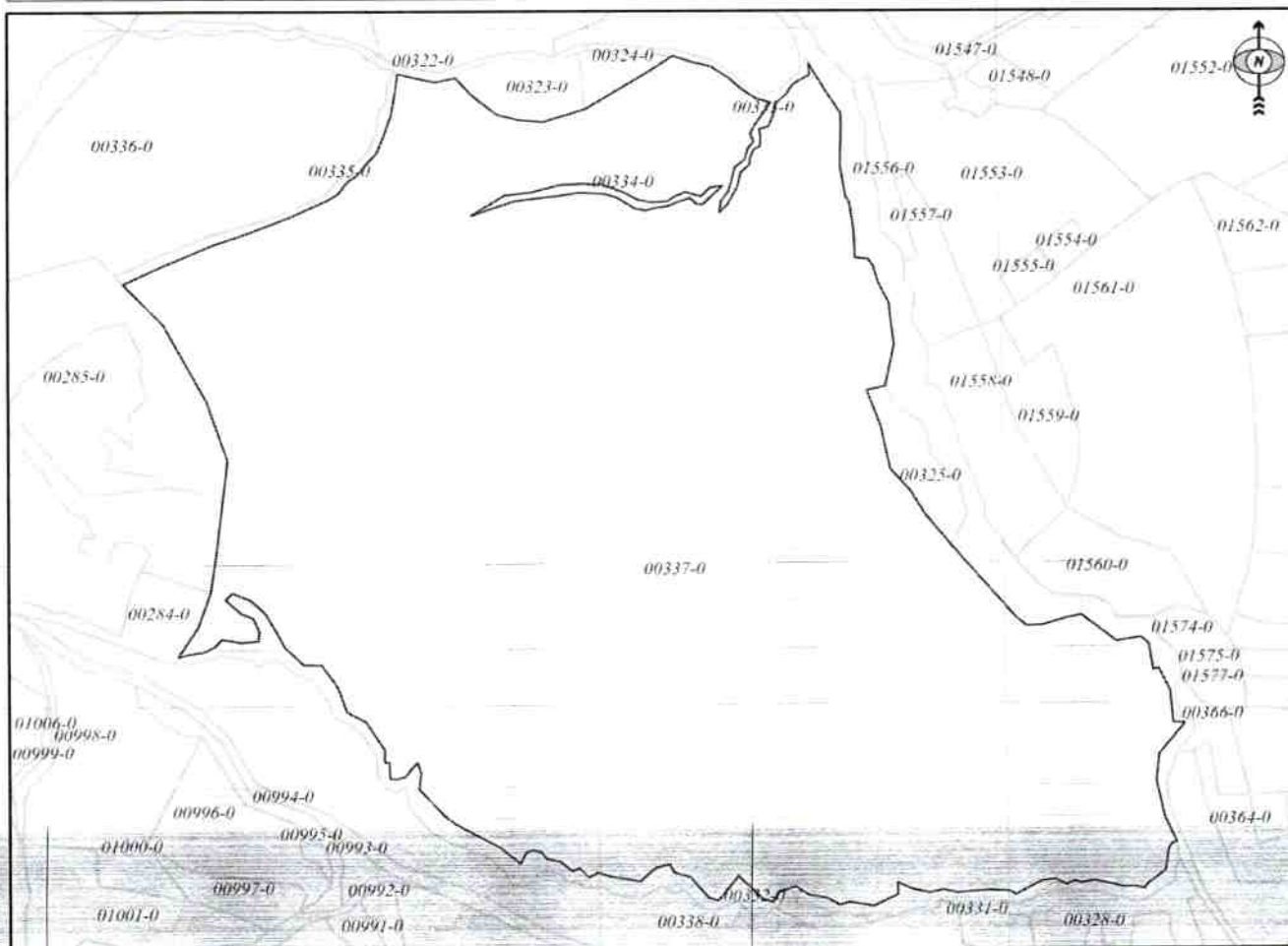
REPUBLIKA E KOSOVËS / REPUBLIKA KOSOVA / REPUBLIC OF KOSOVO  
 QEVERIA E KOSOVËS / VLADA KOSOVA / GOVERNMENT OF KOSOVA  
 MINISTERIA E MJEDISIT, PLANIFIKIMIT HAPËSINOR DHE INFRASTRUKTURËS  
 MINISTARSTVO ŽIVOTNE SREDINE, PROSTORNOG PLANIRANJA I INFRASTRUKTURE  
 MINISTRY OF ENVIRONMENT, SPATIAL PLANNING AND INFRASTRUCTURE

AGJENCIA KADASTRALE E KOSOVËS/ KATASTARSKA AGJENCIJA KOSOVA/ KOSOVA CADASTRAL AGENCY

KOPJA E PLANIT / KOPIJA PLANA / COPY PLAN

Zyra Kadastrale Komunale/ Opštinska Katastarska Kancelarija /Municipal Cadastral Office : PODUJEVË  
 Zona Kadastrale / Katastarska Zona / Cadastral Zone: Dobratin

Njësia/Jedinica/Unit	Tipi/Vrsta/Type	Sipërfaqja/Povšina/Area m <sup>2</sup>
P-71712025-00337-0		



Shkalla/Razmera/Scale: 1:4544

Punoi/Obradio/Created:

Data/ Data/Date: 24.11.2022

Koha/ Vreme/ Time: 11:41:48

Nënshkrimi/Potpis/Signature:

Shënim/Beleška/Note:

ngastra nr.337-0 ne munges te planeve orixhinale kopja e planit nuk perputhet me fleten poseduse.

Aprovoi/Usvojto/Approved:  Dretori/Direktor/Director

Nënshkrimi/Potpis/Signature:

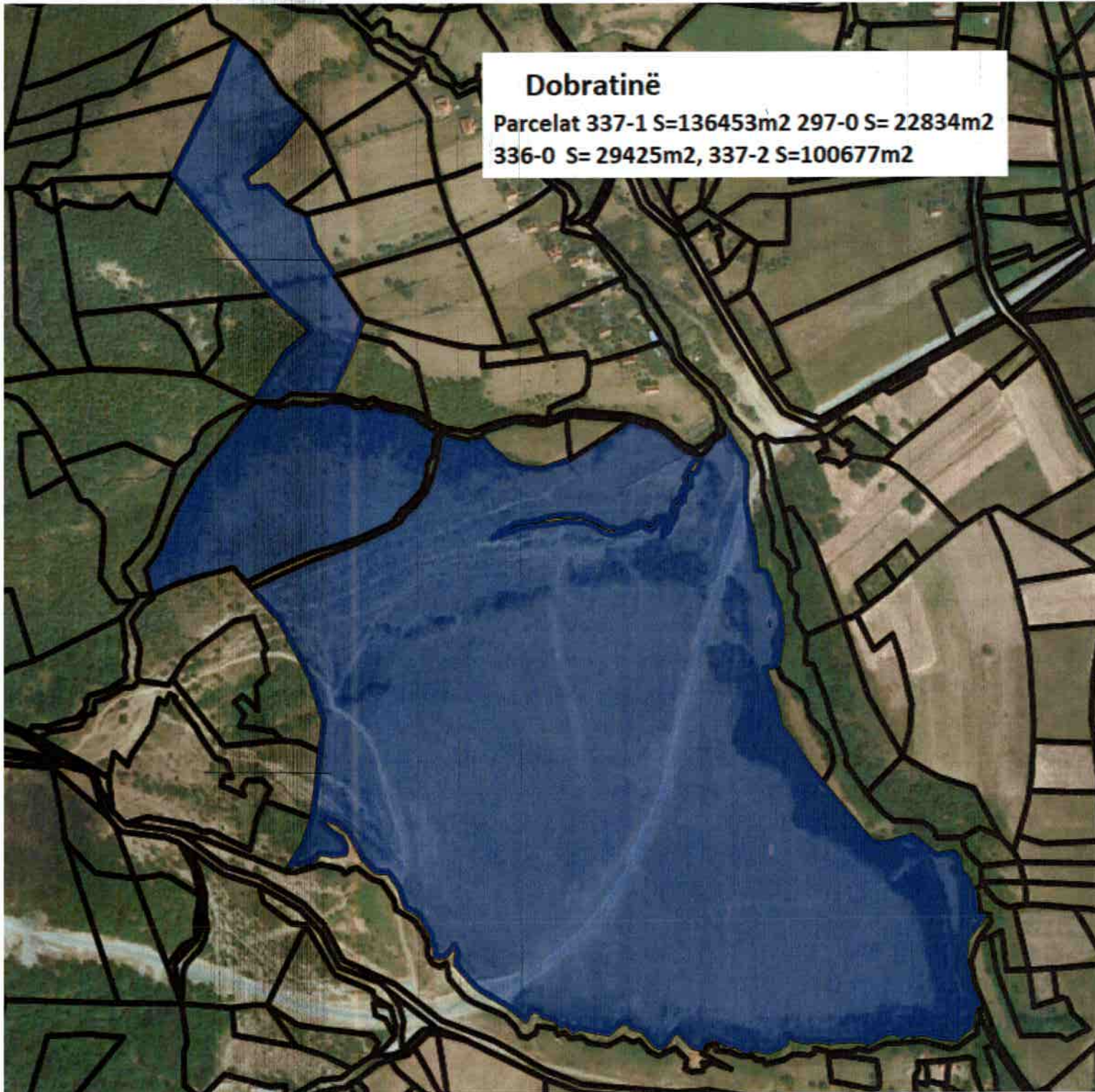


Z. kad. Dobrota m



## Dobratinē

Parcelat 337-1 S=136453m<sup>2</sup> 297-0 S= 22834m<sup>2</sup>  
336-0 S= 29425m<sup>2</sup>, 337-2 S=100677m<sup>2</sup>





**Republika e Kosovës**  
**Republika Kosova-Republic of Kosovo**  
*Qeveria - Vlada - Government*

*Ministria e Mjedisit, Planifikimit Hapësinor dhe Infrastrukturës / Ministarstvo Životne Sredine, Prostornog Planiranja i Infrastrukture /*  
*Ministry of Environment, Spatial Planning and Infrastructure*  
**AGJENCIA KADASTRALE E KOSOVËS / KATASTARSKA AGENCIJA KOSOVA / KOSOVO CADASTRAL AGENCY**

**CERTIFIKATË / CERTIFIKAT / CERTIFICATE**

**NJËSIA KADASTRALE / KATASTARSKA JEDINICA / CADASTRAL UNIT : P-71712025-00297-0**

Numri i lëndës / Broj Predmet / Case Referent Number:	08-942/06-0098605/22
Data dhe koha e lëshimit / Datum i vreme izdavanja / Date and time of submission:	29.11.2022 - 15:43
Komuna / Opština / Municipality:	PODUJEVË / PODUJEVO / PODUJEVË
Zona kadastrale / Katastarska Zona / Cadastral Zone:	Dobratin / Dobrotin / Dobratin
Zyra Kadastrale Komunale / Opštinska Katastarska Kancelarija / Municipal Cadastral Office:	PODUJEVË / PODUJEVO / PODUJEVË

**A. TË DHËNAT PËR NJËSINË KADASTRALE / PODACI O KATASTARSKOJ JEDINICI / CADASTRAL UNIT DATA**

Numri i njësisë kadastrale Broj katastarske jedinice Cad. Unit. No.	Lloji i njësisë Vrsta Jedinice Unit Type	Lloji i pronës Vrsta imovine Property Type	Zona U/R G/S U/R	Sipërfaqja Površina Area (m <sup>2</sup> )	Përshkrim Opis Description	Krijuar më datën Uradjeno na dan Created On	Azhurnar Ažurirano Updated
P-71712025-00297-0	PARCELË / PARCELA / PARCEL	Pronë shoqërore / Drushtvena Imovina / Socially owned Land		22834			

**A.1 ADRESA E NJËSISË KADASTRALE / ADRESA KATASTARSKE JEDINICE /CADASTRAL UNIT ADDRESS**

Vendi i quajtur Mesto zvano Called place	Kodi Postal Poštanski Kod Postal Code	Emri i rrugës Naziv ulice Street name	Krijuar më datën Uradjeno na dan Created On	Azhurnar Ažurirano Updated
NAZUER-NAZUER				



**A.2 LLOJI I SHFRYTËZIMIT / VRSTA KORISCENJA / TYPE OF USE**

Numri Broj Number	Lloji i shfrytëzimit të parcelës Vrsta korisçenja parcele Parcel Type Of Use	Shfrytëzimi aktual i parcelës Trenutno korisçenje parcele Parcel Current Use	Kualiteti i klasës Kvalitet klase Quality Class	Sipërfaqja (m <sup>2</sup> ) Površina (m <sup>2</sup> ) Area (m <sup>2</sup> )
1	Bujqësore/Poljoprivredno/Agriculture	Kullosat/Paşnjaci/pasture	Kullosë E Klasës 4/Paşnjak 4 Klase/4th Class Pasture	22834

**B. PRONARI/POSEDUESI - VLASNIK/DRŽALAC - OWNER/POSSESSOR**

Të drejtat Prava Rights	Emri Ime Name	Nr. personal Licni broj ID. No.	Vendbanimi Prebivaliste Resident	Kodi postal Poštanski kod Postal code	Hollësitë e adresës Pojedinsti adrese Address details	Pjesa e pronës Deo imovine Share quota	Pershkrimi Opis Description	Azhuruar Ažurirano Updated
Posedim individual / Individualna Drzavina / Single possessor	<b>Komuna e Podujevës</b>	600534946	PODUJEVË / PODUJEVO / PODJEVË /		NUHI GASHI	1/1		

REPUBLIKA E KOSOVËS / REPUBLIKA KOSOVA / REPUBLIC OF KOSOVO

QEVERIA E KOSOVËS / VLADA KOSOVA / GOVERNMENT OF KOSOVA

MINISTRIA E MËJEDISIT, PLANIFIKIMIT HAPËSINOR DHE INFRASTRUKTURËS

MINISTARSTVO ŽIVOTNE SREDINE, PROSTORNOG PLANIRANJA I INFRASTRUKTURE

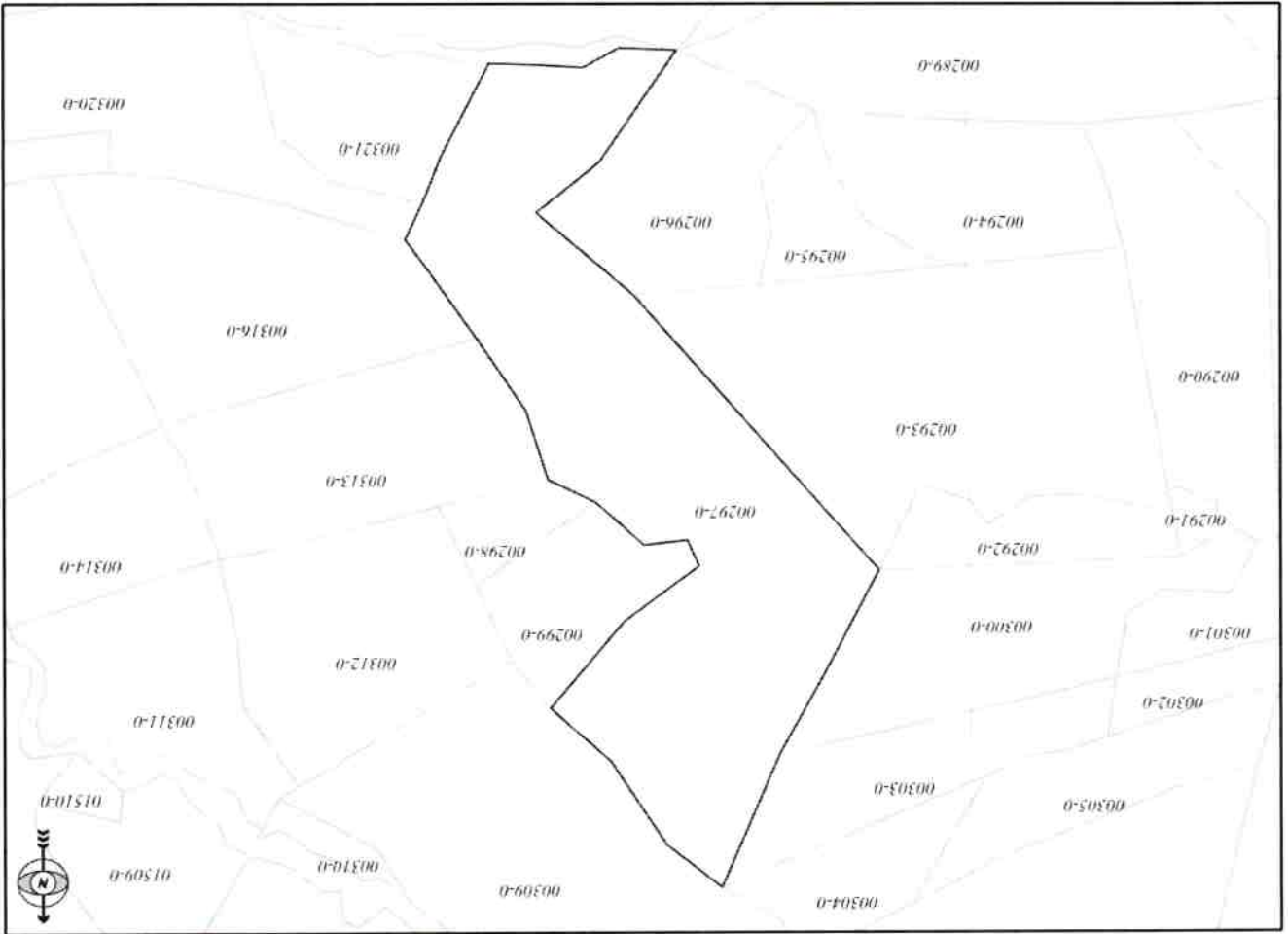
MINISTRY OF ENVIRONMENT, SPATIAL PLANNING AND INFRASTRUCTURE

AGENCIA KADASTRALE E KOSOVËS/ KATASTARSKA AGENCIJA KOSOVA/ KOSOVA CADASTRAL AGENCY

KOPJA E PLANIT / KOPJA PLANA / COPY PLAN

Zyra Kadastreale Komune/ Opštinska Katarstarska Kancelarija / Municipal Cadastral Office : PODUEVË  
Zona Kadastreale / Katarstarska Zona / Cadastral Zone: Dobratin

Njësia/Jednica/Unit	P-7171712025-00297-0	Parcelë / Parcela / Parcel	22834
Sipërfaqja/Povšina/Area m²			



Punoi/Obradio/Created:

Data/Date: 29.11.2022

Koha/ Vreme/ Time: 03:50:08

Nënshkrimi/Potpis/Signature:

Shënim/Beleška/Note:

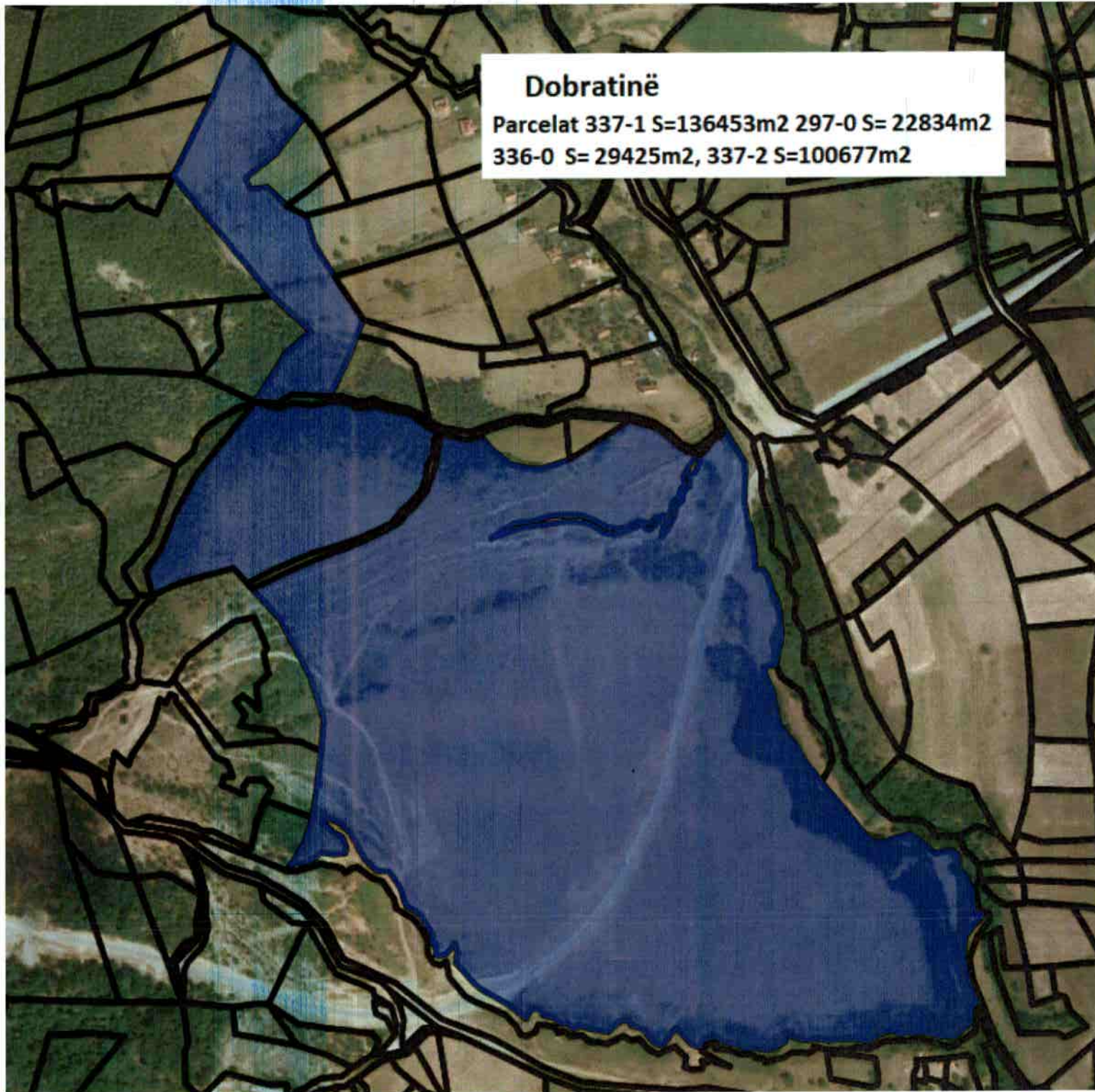
Nënshkrimi/Potpis/Signature:

Approvimi/Usvojeno/Approved: Drejtori/Direktor/Director



## Dobratinē

Parcelat 337-1 S=136453m<sup>2</sup> 297-0 S= 22834m<sup>2</sup>  
336-0 S= 29425m<sup>2</sup>, 337-2 S=100677m<sup>2</sup>





25

**Republika e Kosovës**

Republika Kosova-Republic of Kosovo

Qeveria - Vlada - Government

Ministria e Mjedisit, Planifikimit Hapësinor dhe Infrastrukturës / Ministarstvo Životne Sredine, Prostornog Planiranja i Infrastrukture /  
Ministry of Environment, Spatial Planning and Infrastructure

AGJENCIA KADASTRALE E KOSOVËS / KATASTARSKA AGENCIJA KOSOVA / KOSOVO CADASTRAL AGENCY

**CERTIFIKATË / CERTIFIKAT / CERTIFICATE****NJËSIA KADASTRALE / KATASTARSKA JEDINICA / CADASTRAL UNIT : P-71712029-00640-0**

Numri i lëndës / Broj Predmet / Case Referent Number:	08-942-06-97093/22
Data dhe koha e lëshimit / Datum i vreme izdavanja / Date and time of submission:	22.11.2022 - 13:48
Komuna / Opština / Municipality:	PODUJEVË / PODUJEVO / PODUJEVË
Zona kadastrale / Katastarska Zona / Cadastral Zone:	Lupç I Poshtëm / Donje Ljupce / Lupç I Poshtëm
Zyra Kadastrale Komunale / Opštinska Katastarska Kancelarija / Municipal Cadastral Office:	PODUJEVË / PODUJEVO / PODUJEVË

**A. TË DHËNAT PËR NJËSINË KADASTRALE / PODACI O KATASTARSKOJ JEDINICI / CADASTRAL UNIT DATA**

Numri i njësisë kadastrale Broj katastarske jedinice Cad. Unit. No.	Lloji i njësisë Vrsta Jedinice Unit Type	Lloji i pronës Vrsta imovine Property Type	Zona U/R G/S U/R	Sipërfaqja Površina Area (m <sup>2</sup> )	Përshkrim Opis Description	Krijuar më datën Uradjeno na dan Created On	Azhuruar Ažurirano Updated
P-71712029-00640-0	PARCELË / PARCELA / PARCEL	Pronë shoqërore / Drushtvena Imovina / Socially owned Land		10898			

**A.1 ADRESA E NJËSISË KADASTRALE / ADRESA KATASTARSKE JEDINICE /CADASTRAL UNIT ADDRESS**

Vendi i quajtur Mesto zvano Called place	Kodi Postal Poštanski Kod Postal Code	Emri i rrugës Naziv ulice Street name	Krijuar më datën Uradjeno na dan Created On	Azhuruar Ažurirano Updated
XHELBIŠHTË				



Zyrtari përgjegjës / Odgovorno lice / Official person

**A.2 LLOJI I SHFRYTËZIMIT / VRSTA KORISCENJA / TYPE OF USE**

Numri Broj Number	Lloji i shfrytëzimit të parcelës Vrsta koriscenja parcele Parcel Type Of Use	Shfrytëzimi aktual i parcelës Trenuto koriscenje parcele Parcel Current Use	Kualiteti i klasës Kvalitet klase Quality Class	Sipërfaqja (m <sup>2</sup> ) Površina (m <sup>2</sup> ) Area (m <sup>2</sup> )
1	Bujqësore/Poljoprivredno/Agriculture	Kullosat/Paşnjaci/pasture	Kullosë E Klasës 4/Paşnjak 4 Klase/4th Class Pasture	9148
2	Tokë Tjetër/Ostalo Zemljiste/OtherLand	Jo Pjellore/Neplodno/Unproductive		1750

**B. PRONARI/POSEDUESI - VLASNIK/DRŽALAC - OWNER/POSSESSOR**

Të drejtat Prava Rights	Emri Ime Name	Nr. personal Licni broj ID. No.	Vendbanimi Prebivaliste Resident	Kodi postal Poštanski kod Postal code	Hollësitë e adresës Pojedinositi adrese Address details	Pjesa e pronës Deo imovine Share quota	Pershkrimi Opis Description	Azhuruar Ažurirano Updated
Posedim individual / Individualna Drzavina / Single possessor	<b>Komuna e Podujevës</b>	600534946	PODUJEVË / PODUJEVO / PODJEVË /		NUHI GASHI	1/1		



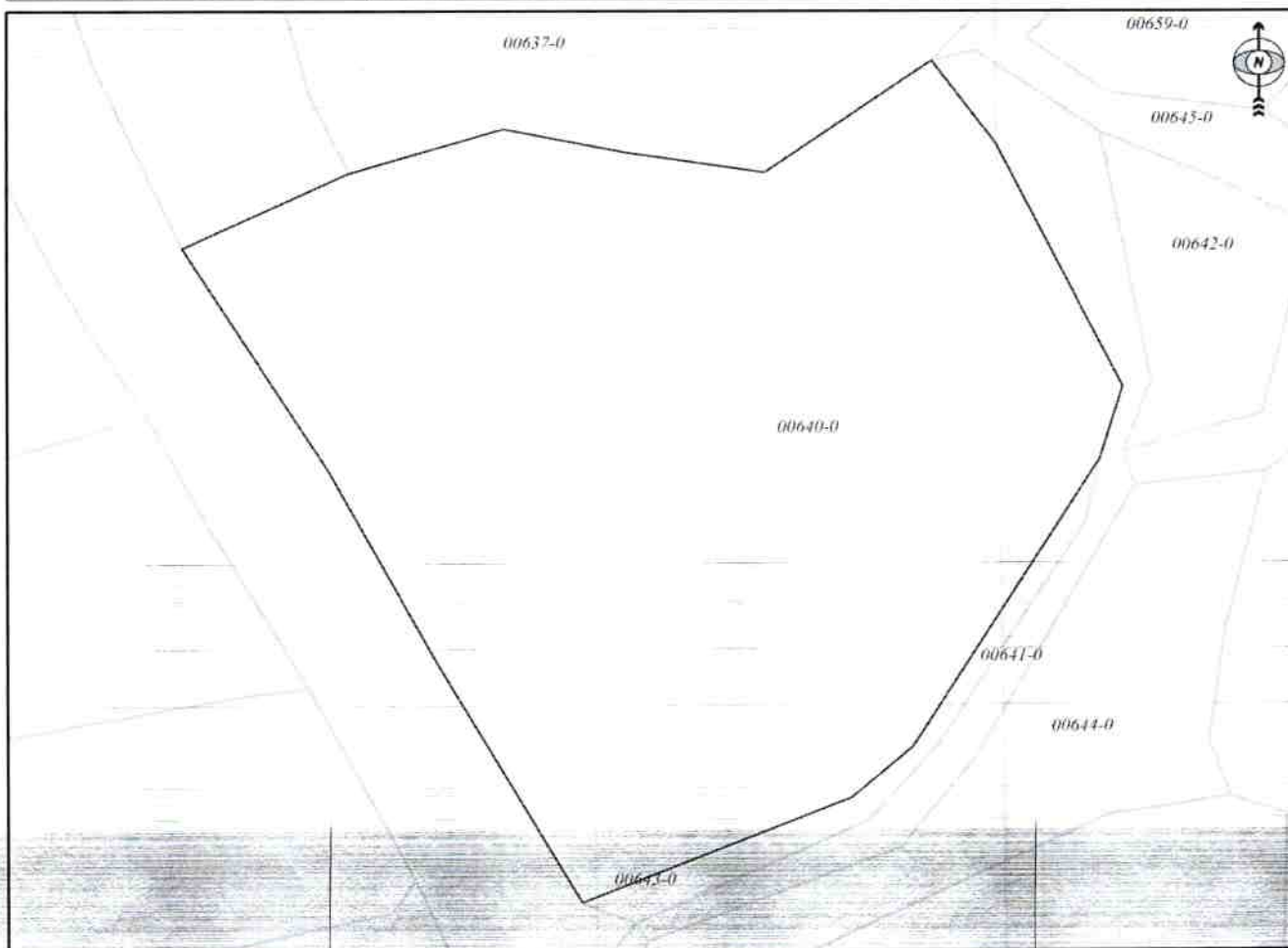
REPUBLIKA E KOSOVËS / REPUBLIKA KOSOVA / REPUBLIC OF KOSOVO  
QEVERIA E KOSOVËS / VLADA KOSOVA / GOVERNMENT OF KOSOVA  
MINISTRIA E MJEDISIT, PLANIFIKIMIT HAPËSINOR DHE INFRASTRUKTURËS  
MINISTARSTVO ŽIVOTNE SREDINE, PROSTORNOG PLANIRANJA I INFRASTRUKTURE  
MINISTRY OF ENVIRONMENT, SPATIAL PLANNING AND INFRASTRUCTURE

AGJENCIA KADASTRALE E KOSOVËS/ KATASTARSKA AGENCIJA KOSOVA/ KOSOVA CADASTRAL AGENCY

KOPJA E PLANIT / KOPIJA PLANA / COPY PLAN

Zyra Kadastrale Komunale/ Opštinska Katastarska Kancelarija /Municipal Cadastral Office : PODUJEVË  
Zona Kadastrale / Katastarska Zona / Cadastral Zone: Lupç | Poshtëm

Njësia/Jedinica/Unit	Tipi/Vrsta/Type	Sipërfaqja/Povšina/Area m <sup>2</sup>
P-71712029-00640-0	Parcelë / Parcela / Parcel	10898



Shkalla/Razmera/Scale: 1:1035

Punoi/Obradio/Created:

Data/ Data/Date: 24.11.2022

Koha/ Vreme/ Time: 08:42:39

Nënshkrimi/Potpis/Signature:

Shënim/Beleška/Note:

Aprovoi/Usvojio/Approved: Drejtori/Direktor/Director


Nënshkrimi/Potpis/Signature:



Z. K. Luffe's Postkarte



**Lupq i poshtëm**  
**Parcela 640-0 S=10898m2**





26

**Republika e Kosovës**

Republika Kosova-Republic of Kosovo

Qeveria - Vlada - Government

Ministria e Mjedisit, Planifikimit Hapësinor dhe Infrastrukturës / Ministarstvo Životne Sredine, Prostornog Planiranja i Infrastrukture /  
Ministry of Environment, Spatial Planning and Infrastructure

AGJENCIA KADASTRALE E KOSOVËS / KATASTARSKA AGENCIJA KOSOVA / KOSOVO CADASTRAL AGENCY

**CERTIFIKATË / CERTIFIKAT / CERTIFICATE****NJËSIA KADASTRALE / KATASTARSKA JEDINICA / CADASTRAL UNIT : P-71712021-00163-0**

Numri i lëndës / Broj Predmet / Case Referent Number:	08-942-06-97093/22
Data dhe koha e lëshimit / Datum i vreme izdavanja / Date and time of submission:	22.11.2022 - 13:48
Komuna / Opština / Municipality:	PODUJEVË / PODUJEVO / PODUJEVË
Zona kadastrale / Katastarska Zona / Cadastral Zone:	Siboc I Epërm / Gornji Sibovac / Sibofci I Epërm
Zyra Kadastrale Komunale / Opštinska Katastarska Kancelarija / Municipal Cadastral Office:	PODUJEVË / PODUJEVO / PODUJEVË

**A. TË DHËNAT PËR NJËSINË KADASTRALE / PODACI O KATASTARSKOJ JEDINICI / CADASTRAL UNIT DATA**

Numri i njësisë kadastrale Broj katastarske jedinice Cad. Unit. No.	Lloji i njësisë Vrsta Jedinice Unit Type	Lloji i pronës Vrsta imovine Property Type	Zona U/R G/S U/R	Sipërfaqja Površina Area (m <sup>2</sup> )	Përshkrim Opis Description	Krijuar më datën Uradjeno na dan Created On	Azhuruar Ažurirano Updated
P-71712021-00163-0	PARCELË / PARCELA / PARCEL	Pronë shoqërore / Drushtvena Imovina / Socially owned Land		7538			

**A.1 ADRESA E NJËSISË KADASTRALE / ADRESA KATASTARSKJE JEDINICE /CADASTRAL UNIT ADDRESS**

Vendi i quajtur Mesto zvano Called place	Kodi Postal Poštanski Kod Postal Code	Emri i rrugës Naziv ulice Street name	Krijuar më datën Uradjeno na dan Created On	Azhuruar Ažurirano Updated
FSHATI-NËN SHKOLLË				



**A.2 LLOJI I SHFRYTËZIMIT / VRSTA KORISCENJA / TYPE OF USE**

Numri Broj Number	Lloji i shfrytëzimit të parcelës Vrsta korisçenja parcele Parcel Type Of Use	Shfrytëzimi aktual i parcelës Trenutno korisçenje parcele Parcel Current Use	Kualiteti i klasës Kvalitet klase Quality Class	Sipërfaqja (m <sup>2</sup> ) Površina (m <sup>2</sup> ) Area (m <sup>2</sup> )
1	Bujqësore/Poljoprivredno/Agriculture	Arat/Njive/Arable	Arë E Klasës 2/Njiva 2 Klase/2nd Class Arable Land	7538

**B. PRONARI/POSEDUESI - VLASNIK/DRŽALAC - OWNER/POSSESSOR**

Të drejtat Prava Rights	Emri Ime Name	Nr. personal Licni broj ID. No.	Vendbanimi Prebivaliste Resident	Kodi postal Poštanski kod Postal code	Hollësitë e adresës Pojedinsti adrese Address details	Pjesa e pronës Deo imovine Share quota	Pershkrimi Opis Description	Azhuruar Ažurirano Updated
Posedim individual / Individualna Drzavina / Single possessor	<b>PRONA SHOQËRORE SHK.FILL."PAVARËSIA"</b>	1111111	SIBOFCI I POSHTËM / SIBOFCI I POSHTËM / SIBOFCI I POSHTËM /			1/1	3/2014	27.02.2014



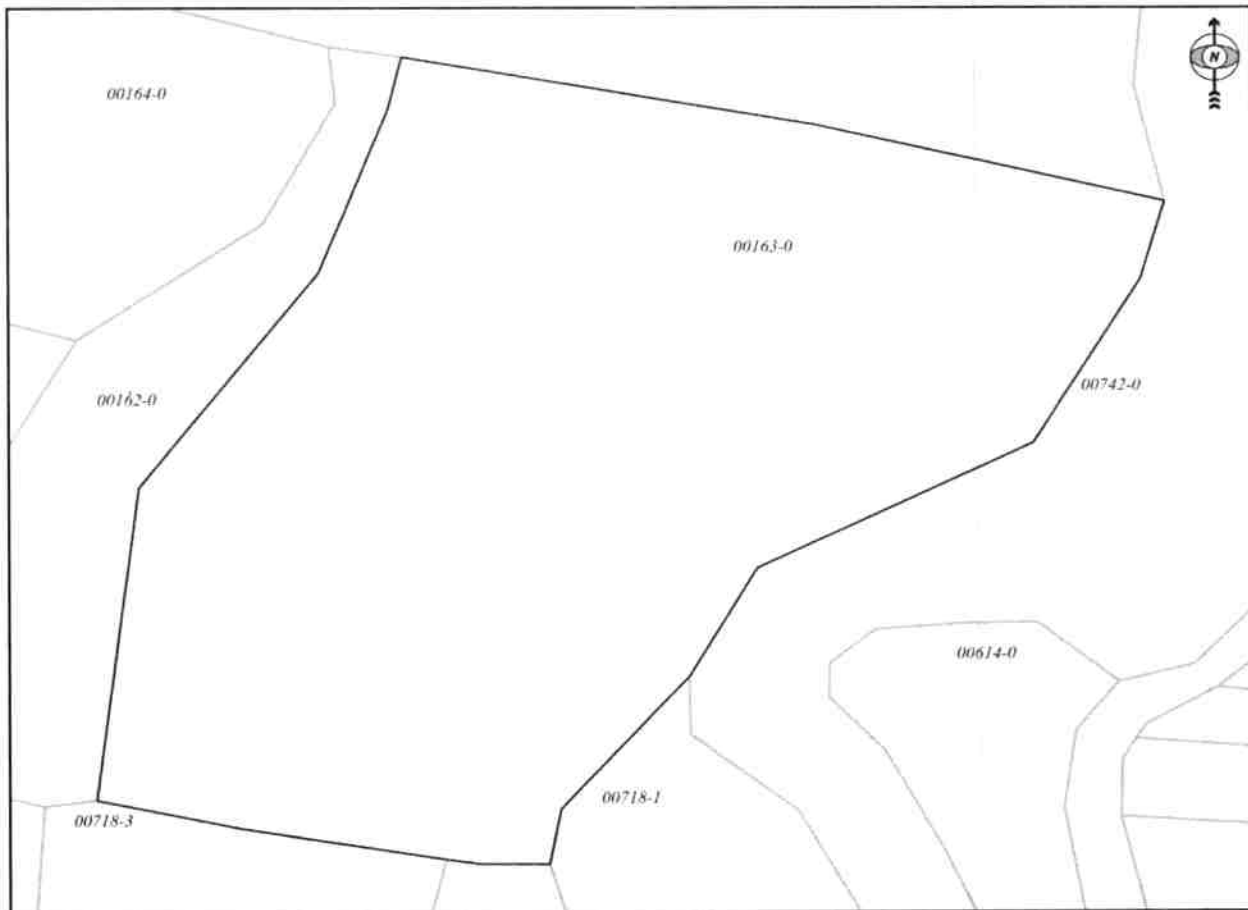
REPUBLIKA E KOSOVËS / REPUBLIKA KOSOVA / REPUBLIC OF KOSOVO  
QEVERIA E KOSOVËS / VLADA KOSOVA / GOVERNMENT OF KOSOVA  
MINISTRIA E MJEDISIT, PLANIFIKIMIT HAPËSINOR DHE INFRASTRUKTURËS  
MINISTARSTVO ŽIVOTNE SREDINE, PROSTORNOG PLANIRANJA I INFRASTRUKTURE  
MINISTRY OF ENVIRONMENT, SPATIAL PLANNING AND INFRASTRUCTURE

AGJENCIA KADASTRALE E KOSOVËS/ KATASTARSKA AGENCIJA KOSOVA/ KOSOVA CADASTRAL AGENCY

KOPJA E PLANIT / KOPIJA PLANA / COPY PLAN

Zyra Kadastrale Komunale/ Opštinska Katastarska Kancelarija /Municipal Cadastral Office : PODUJEVË  
Zona Kadastrale / Katastarska Zona / Cadastral Zone: Siboc I Epërm

Njësia/Jedinica/Unit	Tipi/Vrsta/Type	Sipërfaqja/Povšina/Area m <sup>2</sup>
P-71712021-00163-0	Parcelë / Parcela / Parcel	7538



Shkalla/Razmera/Scale: 1:806

Punoi/Obradio/Created:

Data/ Data/Date: 24.11.2022

Koha/ Vreme/ Time: 01:24:06

Nënshkrimi/Potpis/Signature:

Shënim/Beleška/Note:

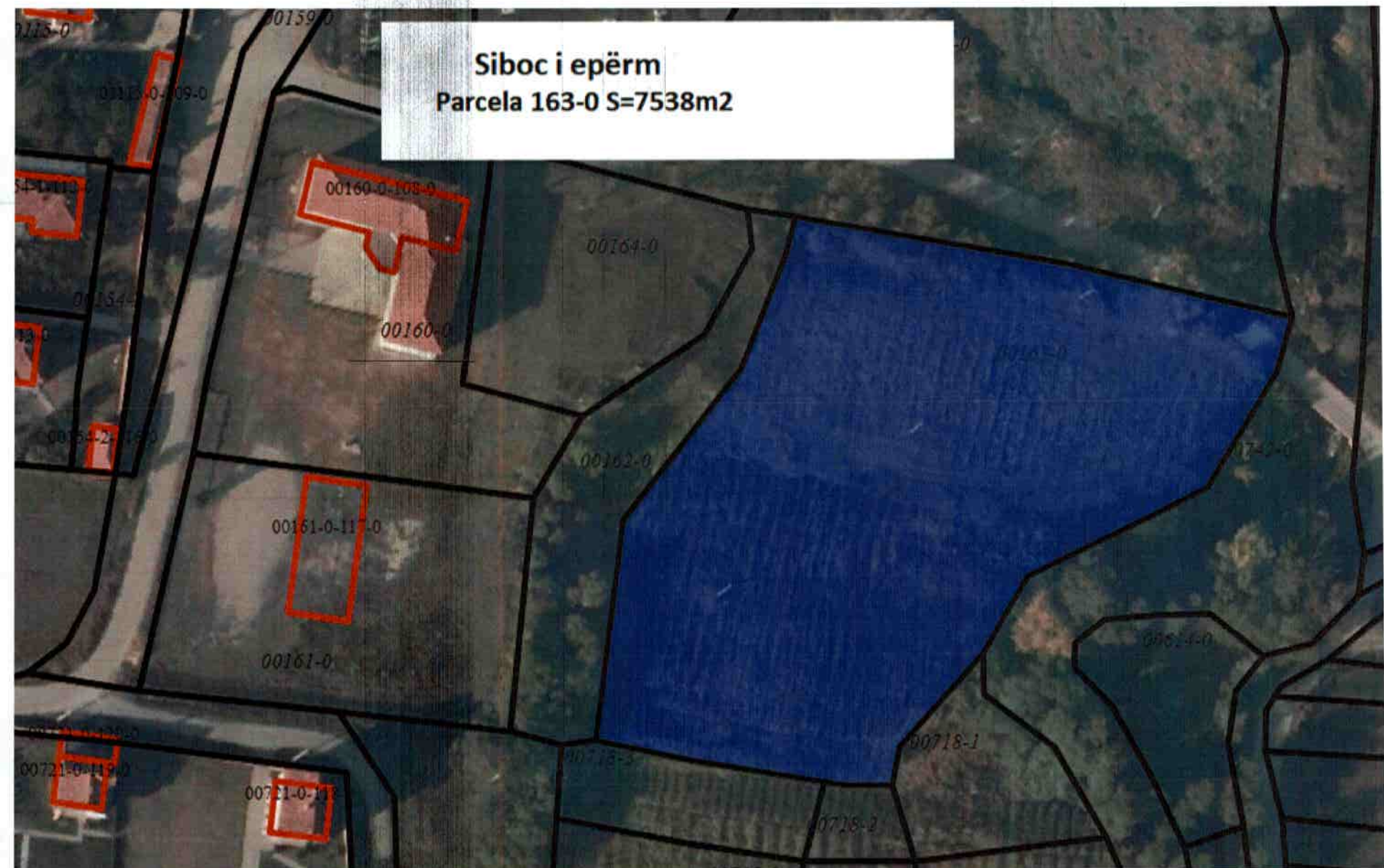
Aprovoi/Usvojilo/Aprovali / Drejtori/Direktor/Director

Nënshkrimi/Potpis/Signature:





**Siboc i epërm**  
**Parcela 163-0 S=7538m2**





## Republika e Kosovës

Republika Kosova-Republic of Kosovo

Qeveria - Vlada - Government

Ministria e Mjedisit, Planifikimit Hapësinor dhe Infrastrukturës / Ministarstvo Životne Sredine, Prostornog Planiranja i Infrastrukture /  
Ministry of Environment, Spatial Planning and Infrastructure

AGJENCIA KADASTRALE E KOSOVËS / KATASTARSKA AGENCIJA KOSOVA / KOSOVO CADASTRAL AGENCY

27

### CERTIFIKATË / CERTIFIKAT / CERTIFICATE

**NJËSIA KADASTRALE / KATASTARSKA JEDINICA / CADASTRAL UNIT : P-71712004-01057-0**

Numri i lëndës / Broj Predmet / Case Referent Number:	08-942-06-97093/22
Data dhe koha e lëshimit / Datum i vreme izdavanja / Date and time of submission:	22.11.2022 - 13:50
Komuna / Opština / Municipality:	PODUJEVË / PODUJEVO / PODUJEVË
Zona kadastrale / Katastarska Zona / Cadastral Zone:	Balloc / Balovac / Ballofc
Zyra Kadastrale Komunale / Opštinska Katastarska Kancelarija / Municipal Cadastral Office:	PODUJEVË / PODUJEVO / PODUJEVË

#### A. TË DHËNAT PËR NJËSINË KADASTRALE / PODACI O KATASTARSKOJ JEDINICI / CADASTRAL UNIT DATA

Numri i njësisë kadastrale Broj katastarske jedinice Cad. Unit. No.	Lloji i njësisë Vrsta Jedinice Unit Type	Lloji i pronës Vrsta imovine Property Type	Zona U/R G/S U/R	Sipërfaqja Površina Area (m <sup>2</sup> )	Përshkrim Opis Description	Krijuar më datën Uradjeno na dan Created On	Azhuruar Ažurirano Updated
P-71712004-01057-0	PARCELË / PARCELA / PARCEL	Pronë shoqërore / Drushtvena Imovina / Socially owned Land		79674			

#### A.1 ADRESA E NJËSISË KADASTRALE / ADRESA KATASTARSKJE JEDINICE / CADASTRAL UNIT ADDRESS

Vendi i quajtur Mesto zvano Called place	Kodi Postal Poštanski Kod Postal Code	Emri i rrugës Naziv ulice Street name	Krijuar më datën Uradjeno na dan Created On	Azhuruar Ažurirano Updated
DJERRINË-DJERRINË				



**A.2 LLOJI I SHFRYTËZIMIT / VRSTA KORISCENJA / TYPE OF USE**

Numri Broj Number	Lloji i shfrytëzimit të parcelës Vrsta korisecenja parcele Parcel Type Of Use	Shfrytëzimi aktual i parcelës Trenutno korisecenje parcele Parcel Current Use	Kualiteti i klasës Kvalitet klase Quality Class	Sipërfaqja (m²) Površina (m²) Area (m²)
1	Bujqësore/Poljoprivredno/Agriculture	Kullosat/Paşnjaci/pasture	Kullosë E Klasës 4/Pasnjak 4 Klase/4th Class Pasture	79674

**B. PRONARI/POSEDUESI - VLASNIK/DRŽALAC - OWNER/POSSESSOR**

Të drejtat Prava Rights	Emri Ime Name	Nr. personal Licni broj ID. No.	Vendbanimi Prebivaliste Resident	Kodi postal Poštanski kod Postal code	Hollësitë e adresës Pojedinsti adrese Address details	Pjesa e pronës Deo imovine Share quota	Pershkrimi Opis Description	Azhuruar Ažurirano Updated
Posedim individual / Individualna Drzavina / Single possessor	<b>Komuna e Podujevës</b>	600534946	PODUJEVË / PODUJEVO / PODJEVĚ /		NUHI GASHI	1/1		



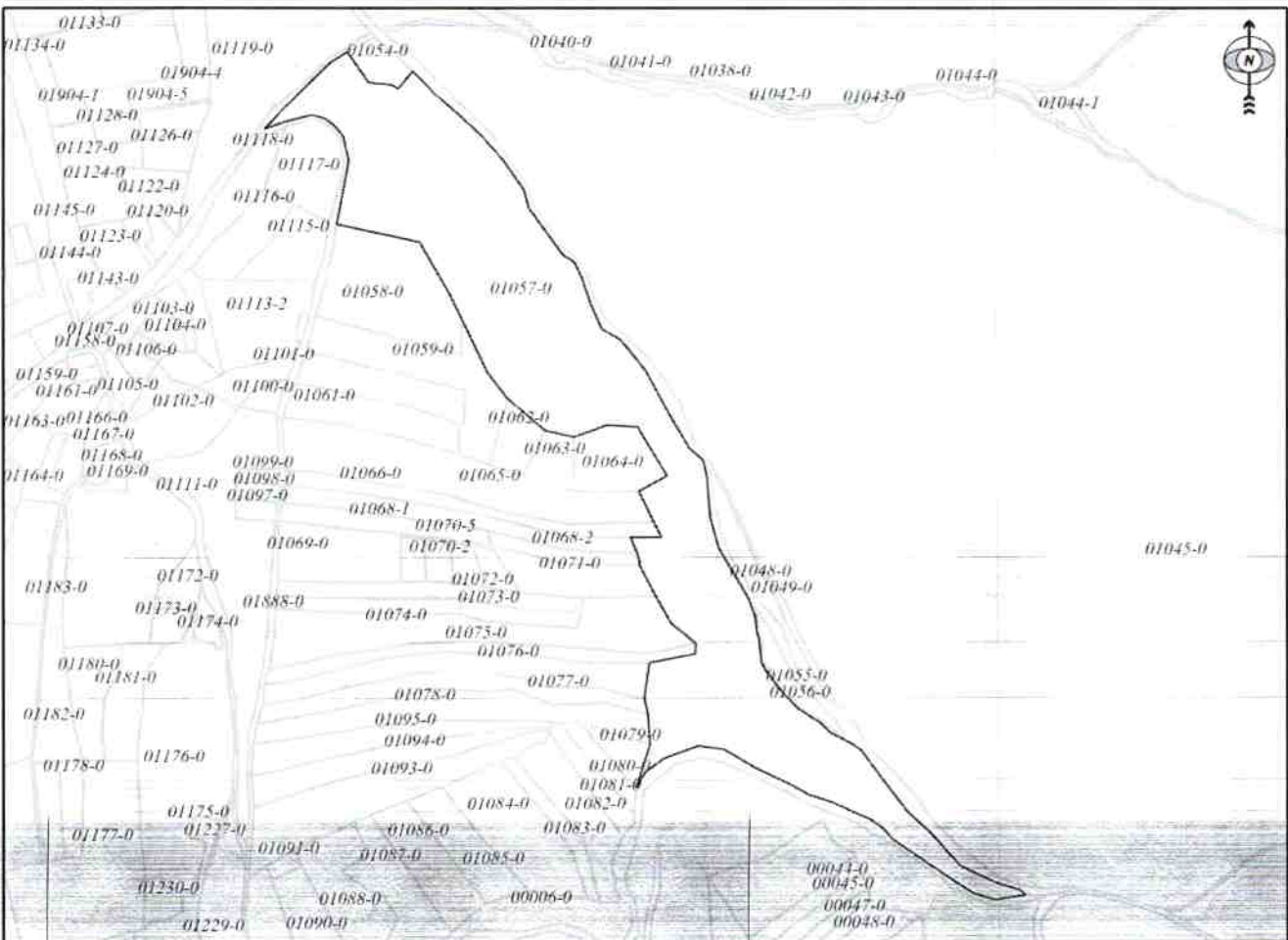
REPUBLIKA E KOSOVËS / REPUBLIKA KOSOVA / REPUBLIC OF KOSOVO  
QEVERIA E KOSOVËS / VLADA KOSOVA / GOVERNMENT OF KOSOVA  
MINISTRIA E MJEDISIT, PLANIFIKIMIT HAPËSINOR DHE INFRASTRUKTURËS  
MINISTARSTVO ŽIVOTNE SREDINE, PROSTORNOG PLANIRANJA I INFRASTRUKTURE  
MINISTRY OF ENVIRONMENT, SPATIAL PLANNING AND INFRASTRUCTURE

AGJENCIA KADASTRALE E KOSOVËS / KATASTARSKA AGENCIJA KOSOVA / KOSOVA CADASTRAL AGENCY

KOPJA E PLANIT / KOPIJA PLANA / COPY PLAN

Zyra Kadastrale Komunale/ Opštinska Katastarska Kancelarija /Municipal Cadastral Office : PODUJEVË  
Zona Kadastrale / Katastarska Zona / Cadastral Zone: Balloc

Njësia/Jedinica/Unit	Tipi/Vrsta/Type	Sipërfaqja/Povšina/Area m <sup>2</sup>
P-71712004-01057-0	Parcelë / Parcela / Parcel	79674



Shkalla/Razmera/Scale: 1:6289

Punoi/Obradio/Created:

Data/ Data/Date: 24.11.2022

Koha/ Vreme/ Time: 08:52:51

Nënshkrimi/Potpis/Signature: \_\_\_\_\_

Shënim/Beleška/Note:

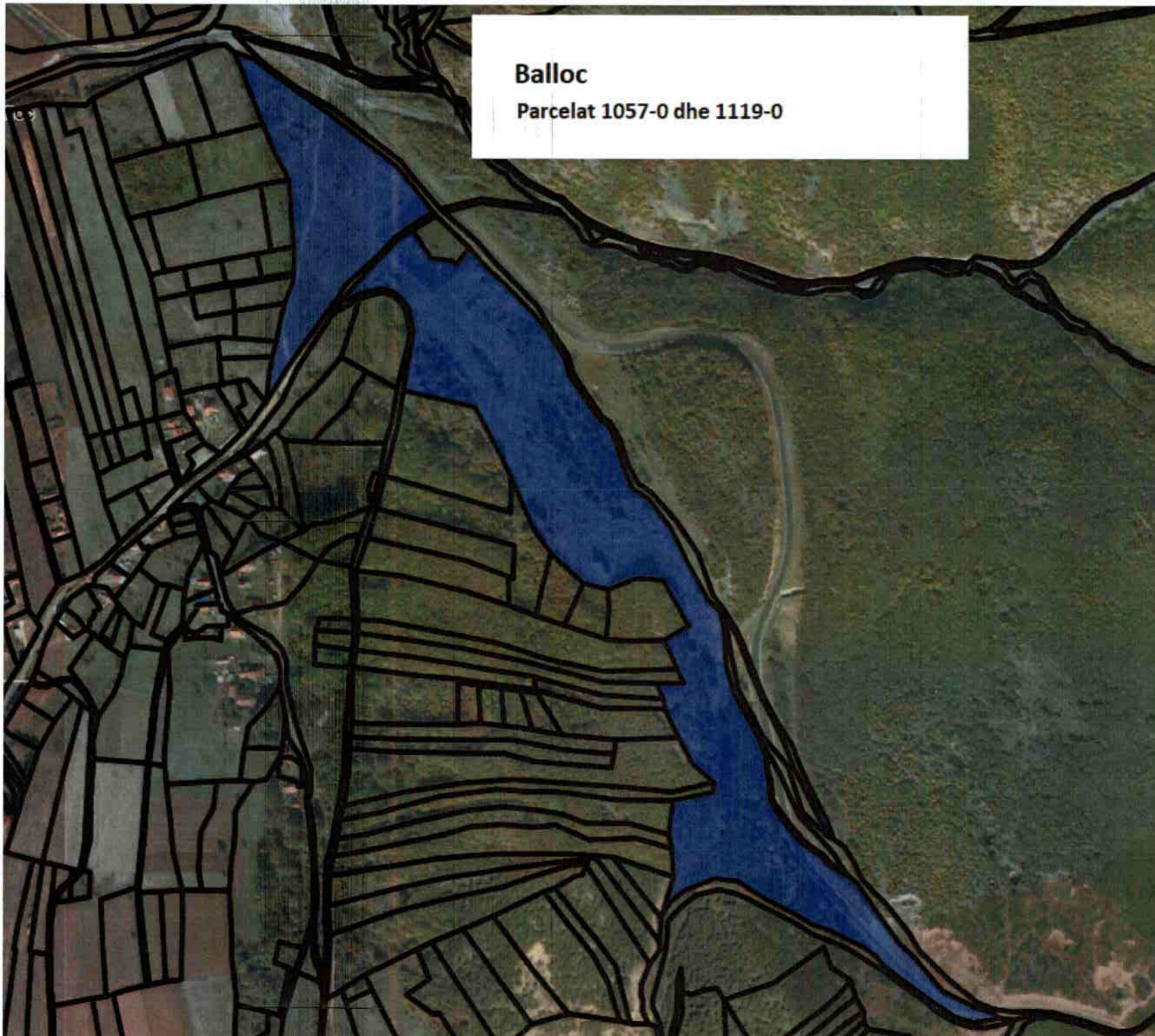
Aprovoi/Usvoji/Approved: \_\_\_\_\_

Nënshkrimi/Potpis/Signature: \_\_\_\_\_



# Balloc

Parcelat 1057-0 dhe 1119-0





## Republika e Kosovës

Republika Kosova-Republic of Kosovo

Qeveria - Vlada - Government

Ministria e Mjedisit, Planifikimit Hapësinor dhe Infrastrukturës / Ministarstvo Životne Sredine, Prostornog Planiranja i Infrastrukture /  
Ministry of Environment, Spatial Planning and Infrastructure

AGJENCIA KADASTRALE E KOSOVËS / KATASTARSKA AGENCIJA KOSOVA / KOSOVO CADASTRAL AGENCY

### CERTIFIKATË / CERTIFIKAT / CERTIFICATE

NJËSIA KADASTRALE / KATASTARSKA JEDINICA / CADASTRAL UNIT : P-71712004-01119-0

Numri i lëndës / Broj Predmet / Case Referent Number:	08-942-06-97093/22
Data dhe koha e lëshimit / Datum i vreme izdavanja / Date and time of submission:	22.11.2022 - 13:50
Komuna / Opština / Municipality:	PODUJEVË / PODUJEVO / PODUJEVË
Zona kadastrale / Katastarska Zona / Cadastral Zone:	Balloç / Balovac / Ballofc
Zyra Kadastrale Komunale / Opštinska Katastarska Kancelarija / Municipal Cadastral Office:	PODUJEVË / PODUJEVO / PODUJEVË

#### A. TË DHËNAT PËR NJËSINË KADASTRALE / PODACI O KATASTARSKOJ JEDINICI / CADASTRAL UNIT DATA

Numri i njësisë kadastrale Broj katastarske jedinice Cad. Unit. No.	Lloji i njësisë Vrsta Jedinice Unit Type	Lloji i pronës Vrsta imovine Property Type	Zona U/R G/S U/R	Sipërfaqja Površina Area (m <sup>2</sup> )	Përshkrim Opis Description	Krijuar më datën Uradjeno na dan Created On	Azhuruar Ažurirano Updated
P-71712004-01119-0	PARCELË / PARCELA / PARCEL	Pronë shoqërore / Drushtvena Imovina / Socially owned Land		24483			

#### A.1 ADRESA E NJËSISË KADASTRALE / ADRESA KATASTARSKJE JEDINICE / CADASTRAL UNIT ADDRESS

Vendi i quajtur Mesto zvano Called place	Kodi Postal Poštanski Kod Postal Code	Emri i rrugës Naziv ulice Street name	Krijuar më datën Uradjeno na dan Created On	Azhuruar Ažurirano Updated
ARAT E NISHEFCVE				



**A.3 LLOJI I SHFRYTËZIMIT / VRSTA KORISCENJA / TYPE OF USE**

Numri Broj Number	Lloji i shfrytëzimit të parcelës Vrsta koriscenja parcele Parcel Type Of Use	Shfrytëzimi aktual i parcelës Trenutno koriscenje parcele Parcel Current Use	Kualiteti i klasës Kvalitet klase Quality Class	Sipërfaqja (m <sup>2</sup> ) Površina (m <sup>2</sup> ) Area (m <sup>2</sup> )
1	Bujqësore/Poljoprivredno/Agriculture	Kullosat/Pašnjaci/pasture	Kullosë E Klasës 4/Pasnjak 4 Klase/4th Class Pasture	24483

**B. PRONARI/POSEDUESI - VLASNIK/DRŽALAC - OWNER/POSSESSOR**

Të drejtat Prava Rights	Emri Ime Name	Nr. personal Licni broj ID. No.	Vendbanimi Prebivaliste Resident	Kodi postal Poštanski kod Postal code	Hollësitë e adresës Pojedivosti adrese Address details	Pjesa e pronës Deo imovine Share quota	Pershkrimi Opis Description	Azhuruar AZurirano Updated
Posedim individual / Individualna Drzavina / Single possessor	<b>Komuna e Podujevës</b>	600534946	PODUJEVË / PODUJEVO / PODJEVË /		NUHI GASHI	1/1		



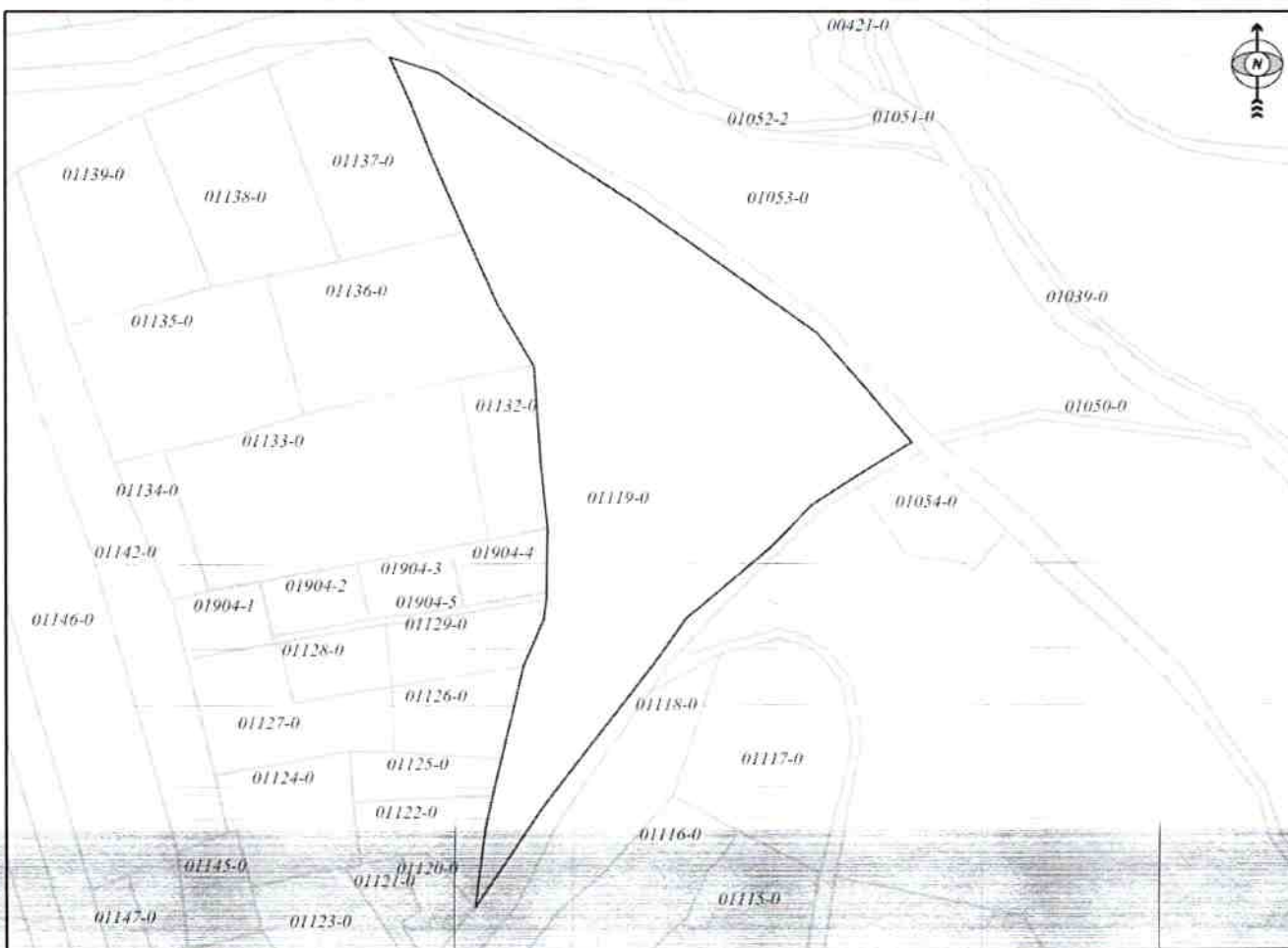
REPUBLIKA E KOSOVËS / REPUBLIKA KOSOVA / REPUBLIC OF KOSOVO  
QEVERIA E KOSOVËS / VLADA KOSOVA / GOVERNMENT OF KOSOVA  
MINISTRIA E MJEDISIT, PLANIFIKIMIT HAPËSINOR DHE INFRASTRUKTURËS  
MINISTARSTVO ŽIVOTNE SREDINE, PROSTORNOG PLANIRANJA I INFRASTRUKTURE  
MINISTRY OF ENVIRONMENT, SPATIAL PLANNING AND INFRASTRUCTURE

AGJENCIA KADASTRALE E KOSOVËS/ KATASTARSKA AGENCIJA KOSOVA/ KOSOVA CADASTRAL AGENCY

KOPJA E PLANIT / KOPIJA PLANA / COPY PLAN

Zyra Kadastrale Komunale/ Opštinska Katastarska Kancelarija /Municipal Cadastral Office : PODUJEVË  
Zona Kadastrale / Katastarska Zona / Cadastral Zone: Balloc

Njësia/Jedinica/Unit	Tipi/Vrsta/Type	Sipërfaqja/Povšina/Area m <sup>2</sup>
P-71712004-01119-0	Parcelë / Parcela / Parcel	24483



Shkalla/Razmera/Scale: 1:2787

Punoi/Obradio/Created:

Data/ Data/Date: 24.11.2022

Koha/ Vreme/ Time: 09:45:21

Nënshkrimi/Potpis/Signature:

Shënim/Beleška/Note:

Aprovoi/Usvojio/Approved: Dretori/Direktor/Director

Nënshkrimi/Potpis/Signature:



Z. K. Ballos





## Republika e Kosovës

Republika Kosova-Republic of Kosovo

Qeveria - Vlada - Government

Ministria e Mjedisit, Planifikimit Hapësinor dhe Infrastrukturës / Ministarstvo Životne Sredine, Prostornog Planiranja i Infrastrukture /  
Ministry of Environment, Spatial Planning and Infrastructure

AGJENCIA KADASTRALE E KOSOVËS / KATASTARSKA AGENCIJA KOSOVA / KOSOVO CADASTRAL AGENCY

### CERTIFIKATË / CERTIFIKAT / CERTIFICATE

NJËSIA KADASTRALE / KATASTARSKA JEDINICA / CADASTRAL UNIT : P-71712054-00235-0

Numri i lëndës / Broj Predmet / Case Referent Number:	08-942-06-97093/22
Data dhe koha e lëshimit / Datum i vreme izdavanja / Date and time of submission:	22.11.2022 - 13:52
Komuna / Opština / Municipality:	PODUJEVË / PODUJEVO / PODUJEVË
Zona kadastrale / Katastarska Zona / Cadastral Zone:	Miroc / Mirovac / Mirofc
Zyra Kadastrale Komunale / Opštinska Katastarska Kancelarija / Municipal Cadastral Office:	PODUJEVË / PODUJEVO / PODUJEVË

#### A. TË DHËNAT PËR NJËSINË KADASTRALE / PODACI O KATASTARSKOJ JEDINICI / CADASTRAL UNIT DATA

Numri i njësisë kadastrale Broj katastarske jedinice Cad. Unit. No.	Lloji i njësisë Vrsta Jedinice Unit Type	Lloji i pronës Vrsta imovine Property Type	Zona U/R G/S U/R	Sipërfaqja Površina Area (m <sup>2</sup> )	Përshkrim Opis Description	Krijuar më datën Uradjeno na dan Created On	Azhuruar Ažurirano Updated
P-71712054-00235-0	PARCELË / PARCELA / PARCEL	Pronë shoqërore / Drushtvena Imovina / Socially owned Land		4143			

#### A.1 ADRESA E NJËSISË KADASTRALE / ADRESA KATASTARSKJE JEDINICE /CADASTRAL UNIT ADDRESS

Vendi i quajtur Mesto zvano Called place	Kodi Postal Poštanski Kod Postal Code	Emri i rrugës Naziv ulice Street name	Krijuar më datën Uradjeno na dan Created On	Azhuruar Ažurirano Updated
POZHARE-POZHARE				



## A.2 LLOJI I SHFRYTËZIMIT / VRSTA KORISCENJA / TYPE OF USE

Numri Broj Number	Lloji i shfrytëzimit të parcelës Vrsta koriscenja parcele Parcel Type Of Use	Shfrytëzimi aktual i parcelës Trenutno koriscenje parcele Parcel Current Use	Kualiteti i klasës Kvalitet klase Quality Class	Sipërfaqja (m²) Površina (m²) Area (m²)
1	Shërbimet Publike/Javne Usluge/PublicServices	Varrezë/Groblje/cemetery		4143

## B. PRONARI/POSEDUESI - VLASNIK/DRŽALAC - OWNER/POSSESSOR

Të drejtat Prava Rights	Emri Ime Name	Nr. personal Licni broj ID. No.	Vendbanimi Prebivaliste Resident	Kodi postal Poštanski kod Postal code	Hollësitë e adresës Pojedínosti adrese Address details	Pjesa e pronës Deo imovine Share quota	Pershkrimi Opis Description	Azhuruar Ažurirano Updated
Posedim individual / Individualna Drzavina / Single possessor	<b>Komuna e Podujevës</b>	600534946	PODUJEVË / PODUJEVO / PODJEVĚ /		NUHI GASHI	1/1		



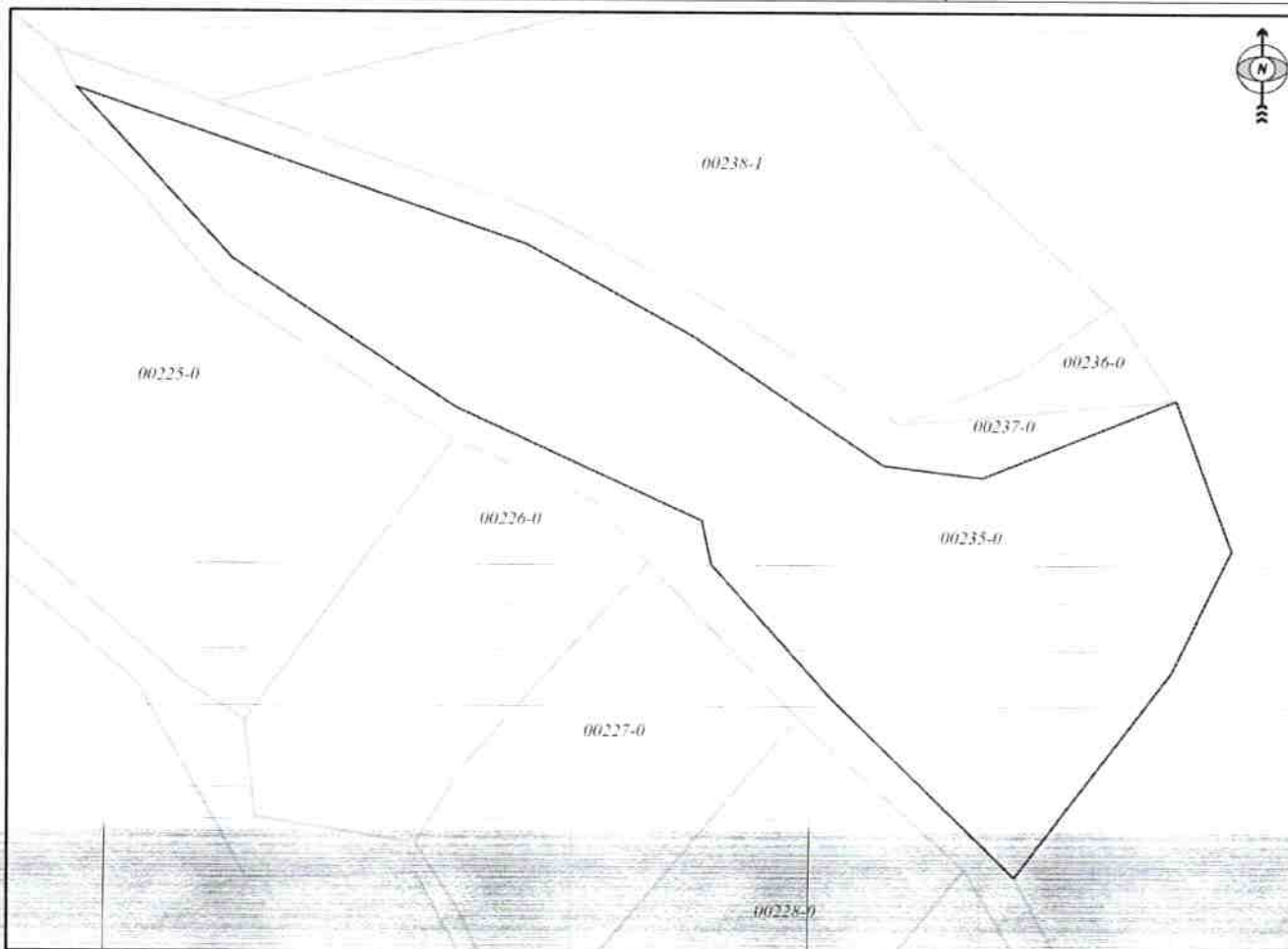
REPUBLIKA E KOSOVËS / REPUBLIKA KOSOVA / REPUBLIC OF KOSOVO  
QEVERIA E KOSOVËS / VLADA KOSOVA / GOVERNMENT OF KOSOVA  
MINISTRIA E MJEDISIT, PLANIFIKIMIT HAPËSINOR DHE INFRASTRUKTURËS  
MINISTARSTVO ŽIVOTNE SREDINE, PROSTORNOG PLANIRANJA I INFRASTRUKTURE  
MINISTRY OF ENVIRONMENT, SPATIAL PLANNING AND INFRASTRUCTURE

AGJENCIA KADASTRALE E KOSOVËS/ KATASTARSKA AGENCIJA KOSOVA/ KOSOVA CADASTRAL AGENCY

KOPJA E PLANIT / KOPIJA PLANA / COPY PLAN

Zyra Kadastrale Komunale/ Opštinska Katastarska Kancelarija /Municipal Cadastral Office : PODUJEVË  
Zona Kadastrale / Katastarska Zona / Cadastral Zone: Miroc

Njësia/Jedinica/Unit	Tipi/Vrsta/Type	Sipërfaqja/Povšina/Area m <sup>2</sup>
P-71712054-00235-0	Parcelë / Parcela / Parcel	4143



Shkalla/Razmera/Scale: 1:892

Punoi/Obradio/Created:

Data/ Data/Date: 24.11.2022

Koha/ Vreme/ Time: 09:49:21

Nënshkrimi/Potpis/Signature:

Shënim/Beleška/Note:

Aprovoi/Usvojio/Approved: Drejtor/Direktor/Director

Nënshkrimi/Potpis/Signature:



Z. kad. Mirce





## Republika e Kosovës

Republika Kosova-Republic of Kosovo

Qeveria - Vlada - Government

Ministria e Mjedisit, Planifikimit Hapësinor dhe Infrastrukturës / Ministarstvo Životne Sredine, Prostornog Planiranja i Infrastrukture /  
Ministry of Environment, Spatial Planning and Infrastructure

AGJENCIA KADASTRALE E KOSOVËS / KATASTARSKA AGENCIJA KOSOVA / KOSOVO CADASTRAL AGENCY

### CERTIFIKATË / CERTIFIKAT / CERTIFICATE

**NJËSIA KADASTRALE / KATASTARSKA JEDINICA / CADASTRAL UNIT : P-71712054-00236-0**

Numri i lëndës / Broj Predmet / Case Referent Number:	08-942-06-97093/22
Data dhe koha e lëshimit / Datum i vreme izdavanja / Date and time of submission:	22.11.2022 - 13:53
Komuna / Opština / Municipality:	PODUJEVË / PODUJEVO / PODUJEVË
Zona kadastrale / Katastarska Zona / Cadastral Zone:	Miroc / Mirovac / Mirofc
Zyra Kadastrale Komunale / Opštinska Katastarska Kancelarija / Municipal Cadastral Office:	PODUJEVË / PODUJEVO / PODUJEVË

#### A. TË DHËNAT PËR NJËSINË KADASTRALE / PODACI O KATASTARSKOJ JEDINICI / CADASTRAL UNIT DATA

Numri i njësisë kadastrale Broj katastarske jedinice Cad. Unit. No.	Lloji i njësisë Vrsta Jedinice Unit Type	Lloji i pronës Vrsta imovine Property Type	Zona U/R G/S U/R	Sipërfaqja Površina Area (m <sup>2</sup> )	Përshkrim Opis Description	Krijuar më datën Uradjeno na dan Created On	Azhuruar Ažurirano Updated
P-71712054-00236-0	PARCELË / PARCELA / PARCEL	Pronë shoqërore / Drushtvena Imovina / Socially owned Land		210			

#### A.1 ADRESA E NJËSISË KADASTRALE / ADRESA KATASTARSKJE JEDINICE /CADASTRAL UNIT ADDRESS

Vendi i quajtur Mesto zvano Called place	Kodi Postal Poštanski Kod Postal Code	Emri i rrugës Naziv ulice Street name	Krijuar më datën Uradjeno na dan Created On	Azhuruar Ažurirano Updated
POZHARE-MBI RRUGË				



**A.2 LLOJI I SHFRYTËZIMIT / VRSTA KORISCENJA / TYPE OF USE**

Numri Braj Number	Lloji i shfrytëzimit të parcelës Vrsta koriscenja parcele Parcel Type Of Use	Shfrytëzimi aktual i parcelës Trenutno koriscenje parcele Parcel Current Use	Kualiteti i klasës Kvalitet klase Quality Class	Sipërfaqja (m²) Površina (m²) Area (m²)
1	Bujqësore/Poljoprivredno/Agriculture	Kullosat/Paşnjaci/pasture	Kullosë E Klasës 3/Paşnjak 3 Klase/3rd Class Pasture	210

**B. PRONARI/POSEDUESI - VLASNIK/DRŽALAC - OWNER/POSSESSOR**

Të drejtat Prava Rights	Emri Ime Name	Nr. personal Licni broj ID. No.	Vendbanimi Prebivaliste Resident	Kodi postal Poštanski kod Postal code	Hollësitë e adresës Pojedinsti adrese Address details	Pjesa e pronës Deo imovine Share quota	Pershkrimi Opis Description	Azhuruar Ažurirano Updated
Posedim individual / Individualna Drzavina / Single possessor	<b>Komuna e Podujevës</b>	600534946	PODUJEVË / PODUJEVO / PODJEVĚ /		NUHI GASHI	<b>1/1</b>		



REPUBLIKA E KOSOVËS / REPUBLIKA KOSOVA / REPUBLIC OF KOSOVO  
QEVERIA E KOSOVËS / VLADA KOSOVA / GOVERNMENT OF KOSOVA  
MINISTRIA E MJEDISIT, PLANIFIKIMIT HAPËSINOR DHE INFRASTRUKTURËS  
MINISTARSTVO ŽIVOTNE SREDINE, PROSTORNOG PLANIRANJA I INFRASTRUKTURE  
MINISTRY OF ENVIRONMENT, SPATIAL PLANNING AND INFRASTRUCTURE

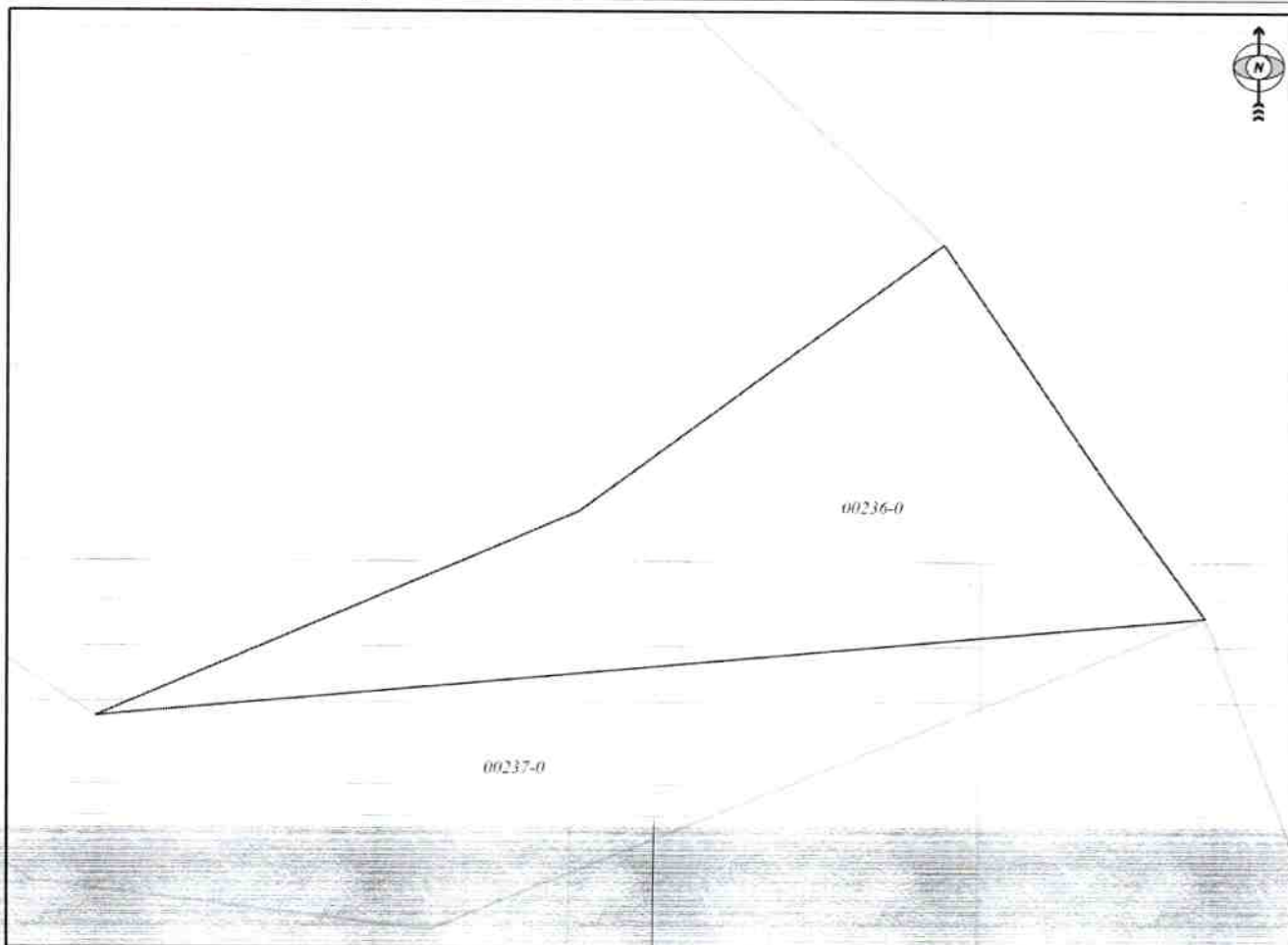
AGJENCIA KADASTRALE E KOSOVËS/ KATASTARSKA AGJENCIA KOSOVA/ KOSOVA CADASTRAL AGENCY

KOPJA E PLANIT / KOPIJA PLANA / COPY PLAN

Zyra Kadastrale Komunale/ Opštinska Katastarska Kancelarija /Municipal Cadastral Office : PODUJEVË

Zona Kadastrale / Katastarska Zona / Cadastral Zone: Miroc

Njësia/Jedinica/Unit	Tipi/Vrsta/Type	Sipërfaqja/Povšina/Area m <sup>2</sup>
P-71712054-00236-0	Parcelë / Parcela / Parcel	210



Shkalla/Razmera/Scale: 1:222

Punoi/Obradio/Created:

Data/ Data/Date: 24.11.2022

Koha/ Vreme/ Time: 09:58:02

Nënshkrimi/Potpis/Signature:

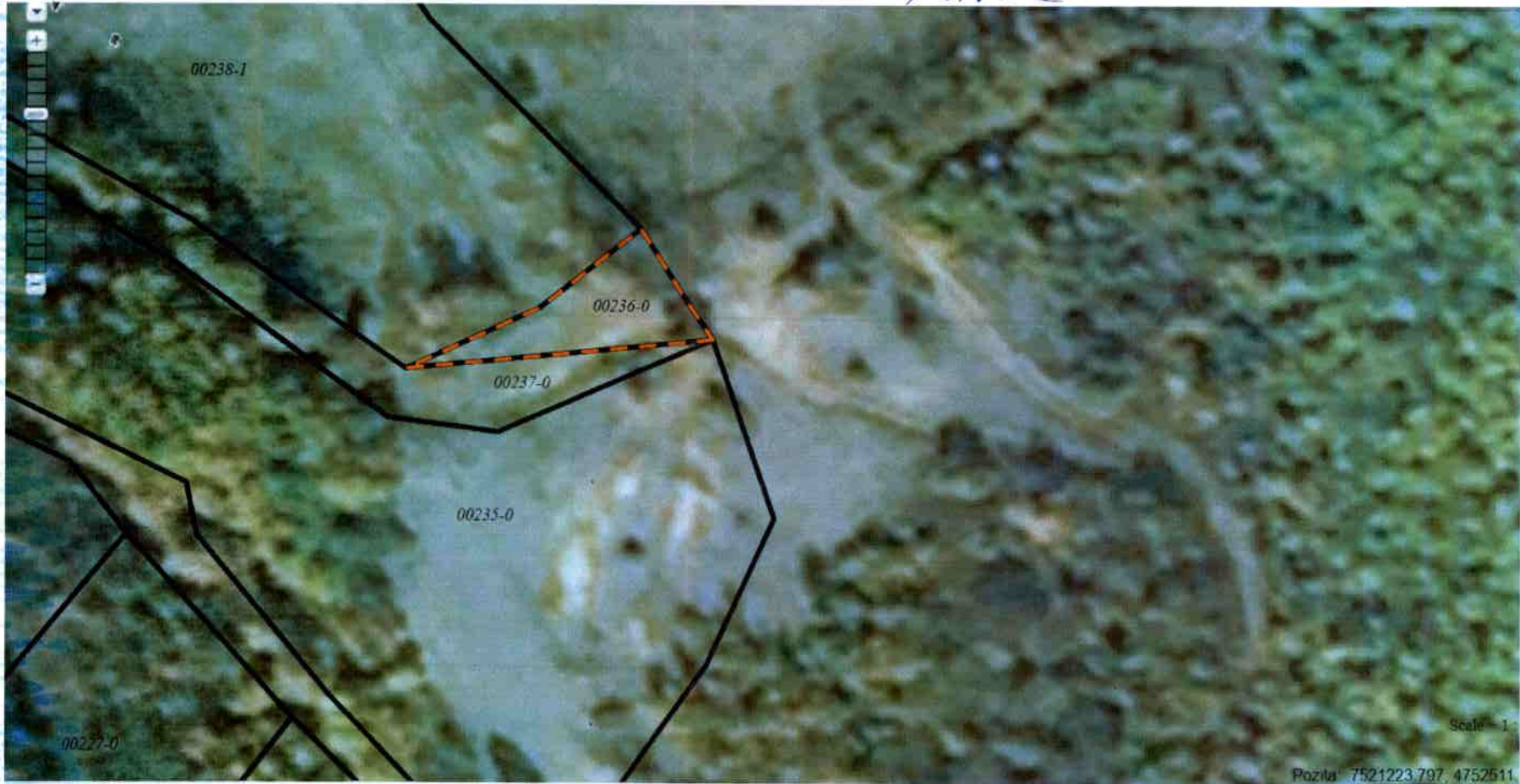
Shënim/Beleška/Note:

Aprovoui/Usvojio/Approved: Drejtori/Direktor/Director

Nënshkrimi/Potpis/Signature:



Z. k. Miroc



Miroc  
P-235-0  
P-236-0

00238-2

00559

00238-1

00235-0

00236-0

00237-0

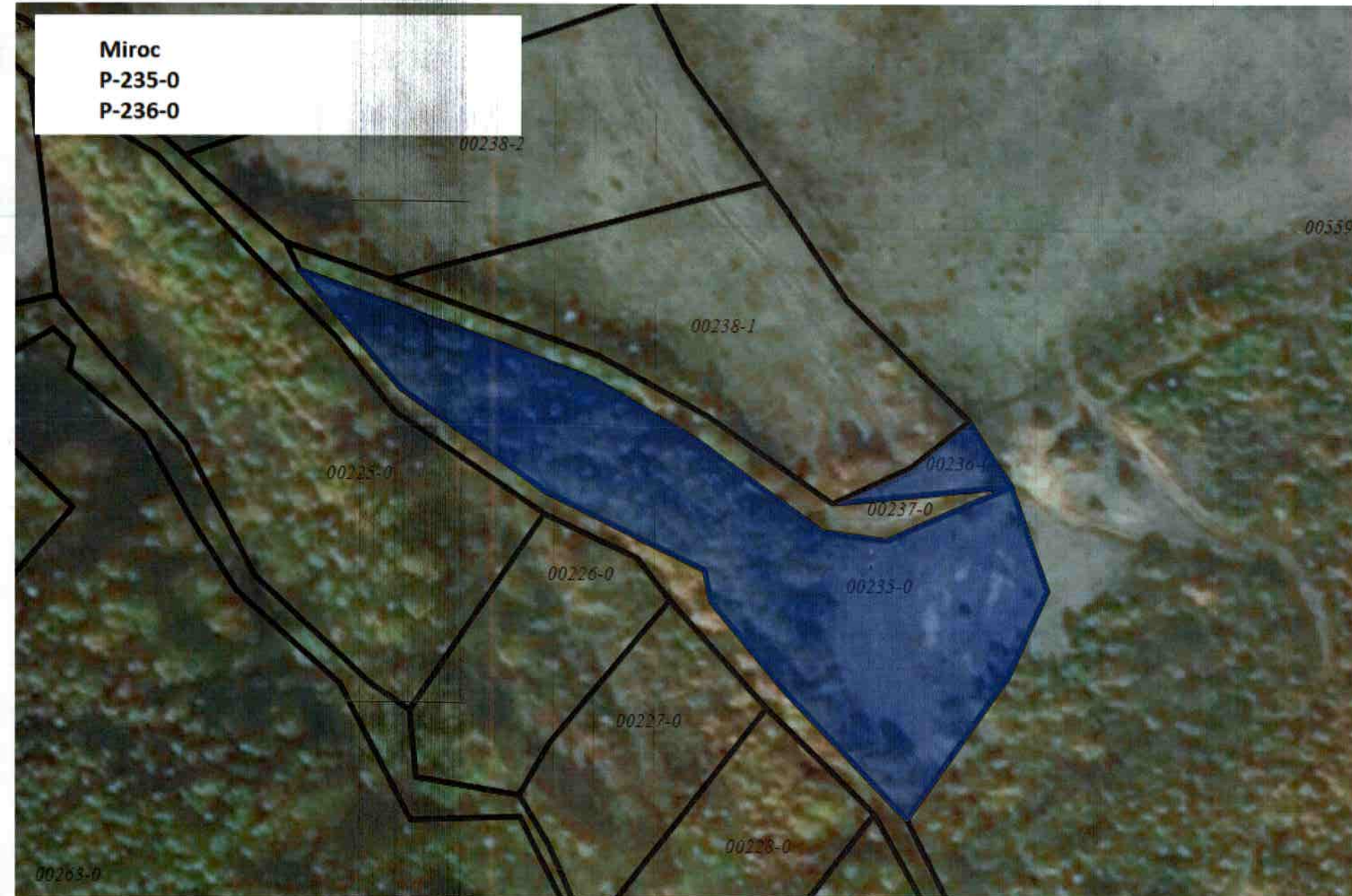
00226-0

00235-0

00227-0

00228-0

00263-0



Miroc  
P-235-0  
P-236-0

00238-2

00559

00238-1

00225-0

00236-0

00237-0

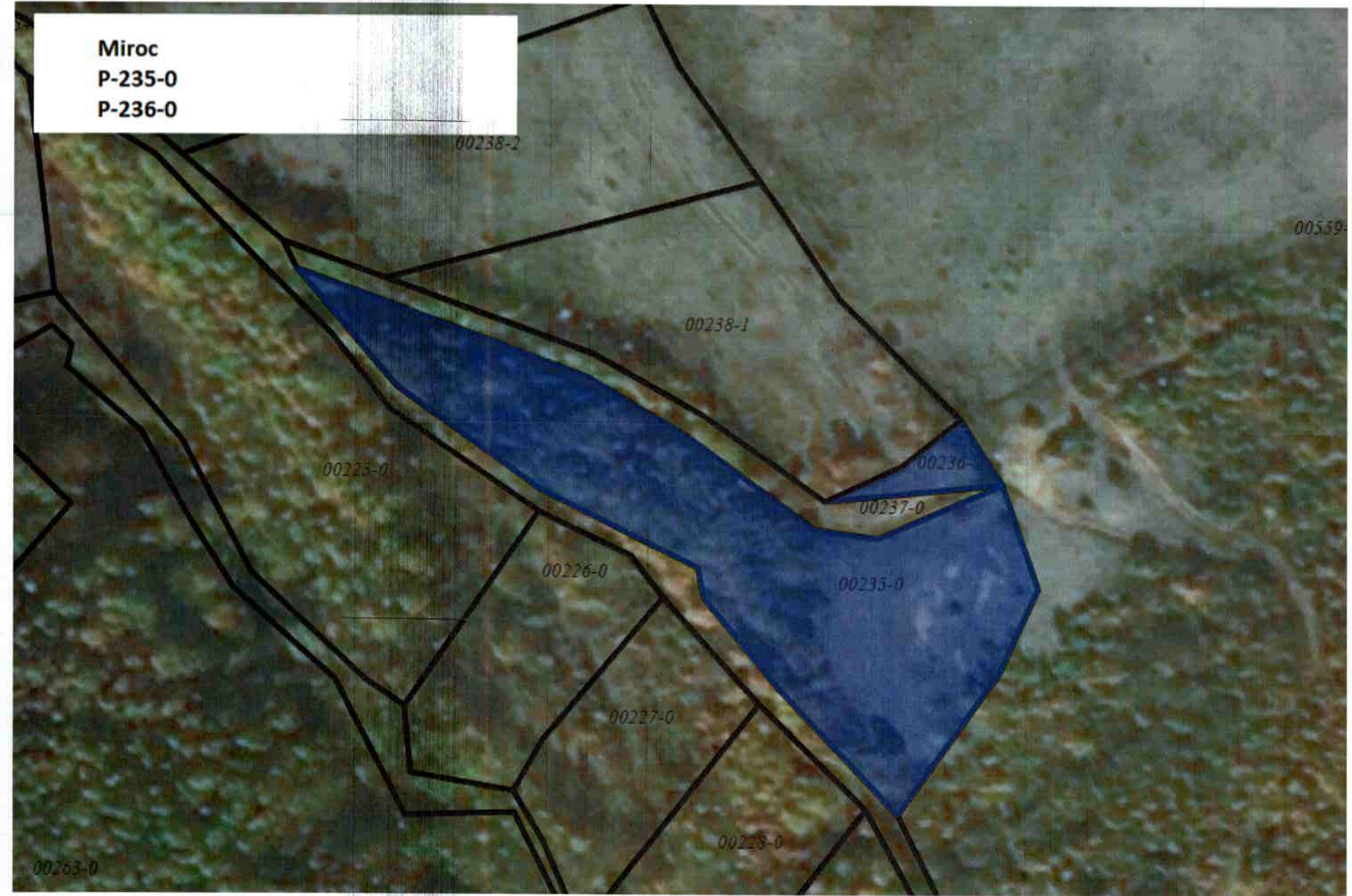
00226-0

00235-0

00227-0

00228-0

00263-0





30

## Republika e Kosovës

Republika Kosova-Republic of Kosovo

Qeveria - Vlada - Government

Ministria e Mjedisit, Planifikimit Hapësinor dhe Infrastrukturës / Ministarstvo Životne Sredine, Prostornog Planiranja i Infrastrukture /  
Ministry of Environment, Spatial Planning and Infrastructure

AGJENCIA KADASTRALE E KOSOVËS / KATASTARSKA AGENCIJA KOSOVA / KOSOVO CADASTRAL AGENCY

### CERTIFIKATË / CERTIFIKAT / CERTIFICATE

**NJËSIA KADASTRALE / KATASTARSKA JEDINICA / CADASTRAL UNIT : P-71712027-00704-0**

Numri i lëndës / Broj Predmet / Case Referent Number:	08-942-06-97093/22
Data dhe koha e lëshimit / Datum i vreme izdavanja / Date and time of submission:	22.11.2022 - 13:53
Komuna / Opština / Municipality:	PODUJEVË / PODUJEVO / PODUJEVË
Zona kadastrale / Katastarska Zona / Cadastral Zone:	Llapashticë E Poshtme / Donja Lapaštica / Llapashticë E Poshtme
Zyra Kadastrale Komunale / Opštinska Katastarska Kancelarija / Municipal Cadastral Office:	PODUJEVË / PODUJEVO / PODUJEVË

#### A. TË DHËNAT PËR NJËSINË KADASTRALE / PODACI O KATASTARSKOJ JEDINICI / CADASTRAL UNIT DATA

Numri i njësisë kadastrale Broj katastarske jedinice Cad. Unit. No.	Lloji i njësisë Vrsta Jedinice Unit Type	Lloji i pronës Vrsta imovine Property Type	Zona U/R G/S U/R	Sipërfaqja Površina Area (m <sup>2</sup> )	Përshkrim Opis Description	Krijuar më datën Uradjeno na dan Created On	Azhuruar Ažurirano Updated
P-71712027-00704-0	PARCELË / PARCELA / PARCEL	Pronë shoqërore / Društvena Imovina / Socially owned Land		5630			

#### A.1 ADRESA E NJËSISË KADASTRALE / ADRESA KATASTARSKJE JEDINICE /CADASTRAL UNIT ADDRESS

Vendi i quajtur Mesto zvano Called place	Kodi Postal Poštanski Kod Postal Code	Emri i rrugës Naziv ulice Street name	Krijuar më datën Uradjeno na dan Created On	Azhuruar Ažurirano Updated
ARA-NËN VORREZA				



**A.2-LLOJI I SHFRYTËZIMIT / VRSTA KORISCENJA / TYPE OF USE**

Numri Broj Number	Lloji i shfrytëzimit të parcelës Vrsta koriscenja parcele Parcel Type Of Use	Shfrytëzimi aktual i parcelës Trenutno koriscenje parcele Parcel Current Use	Kualiteti i klasës Kvalitet klase Quality Class	Sipërfaqja (m <sup>2</sup> ) Površina (m <sup>2</sup> ) Area (m <sup>2</sup> )
1	Bujqësore/Poljoprivredno/Agriculture	Kullosat/Paşnjaci/pasture	Kullosë E Klasës 2/Paşnjak 2 Klase/2nd Class Pasture	5630

**B. PRONARI/POSEDUESI - VLASNIK/DRŽALAC - OWNER/POSSESSOR**

Të drejtat Prava Rights	Emri Ime Name	Nr. personal Licni broj ID. No.	Vendbanimi Prebivaliste Resident	Kodi postal Poštanski kod Postal code	Hollësitë e adresës Pojedinsti adrese Address details	Pjesa e pronës Deo imovine Share quota	Pershkrimi Opis Description	Azhuruar Ažurirano Updated
Posedim individual / Individualna Drzavina / Single possessor	<b>Komuna e Podujevës</b>	600534946	PODUJEVË / PODUJEVO / PODJEVË /		NUHI GASHI	1/1		



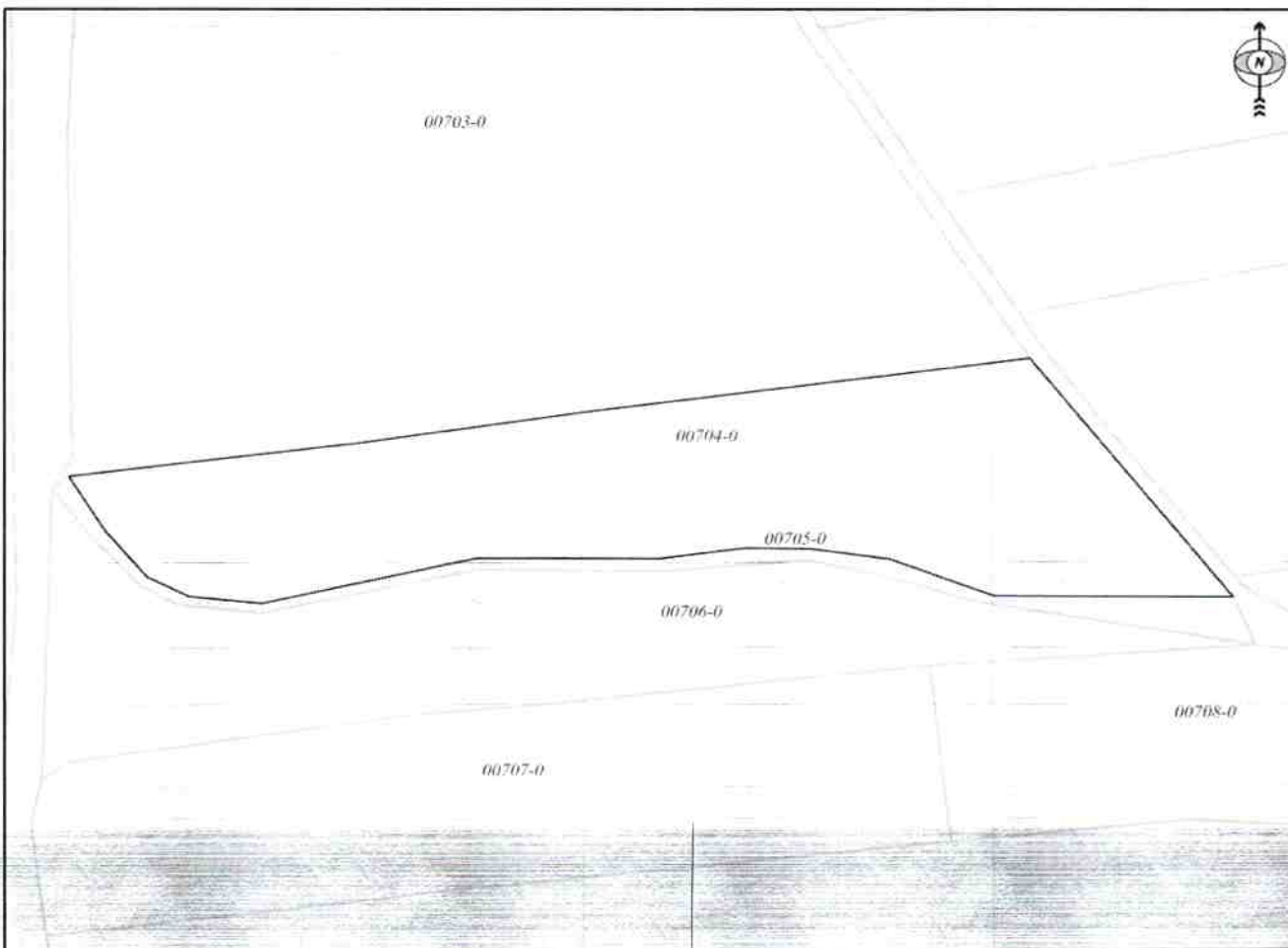
REPUBLIKA E KOSOVËS / REPUBLIKA KOSOVA / REPUBLIC OF KOSOVO  
QEVERIA E KOSOVËS / VLADA KOSOVA / GOVERNMENT OF KOSOVA  
MINISTRIA E MJEDISIT, PLANIFIKIMIT HAPËSINOR DHE INFRASTRUKTURËS  
MINISTARSTVO ŽIVOTNE SREDINE, PROSTORNOG PLANIRANJA I INFRASTRUKTURE  
MINISTRY OF ENVIRONMENT, SPATIAL PLANNING AND INFRASTRUCTURE

AGJENCIA KADASTRALE E KOSOVËS/ KATASTARSKA AGENCIJA KOSOVA/ KOSOVA CADASTRAL AGENCY

KOPJA E PLANIT / KOPIJA PLANA / COPY PLAN

Zyra Kadastrale Komunale/ Opštinska Katastarska Kancelarija /Municipal Cadastral Office : PODUJEVË  
Zona Kadastrale / Katastarska Zona / Cadastral Zone: Llapashticë E Poshtme

Njësia/Jedinica/Unit	Tipi/Vrsta/Type	Sipërfaqja/Povšina/Area m <sup>2</sup>
P-71712027-00704-0	Parcelë / Parcela / Parcel	5630



Shkalla/Razmera/Scale: 1:1250

Punoi/Obradio/Created:

Data/ Data/Date: 24.11.2022

Koha/ Vreme/ Time: 10:01:35

Nënshkrimi/Potpis/Signature:

Shënim/Beleška/Note:




Aprovot/Usvojio/Approved: Drejtori/Direktor/Director

Nënshkrimi/Potpis/Signature



Z. kart. Haya e Pozitane



Llapashticë e poshtme

P-704-0

P-706-0

00704-0

00706-0

00707-0

00697-0



Llapashticë e poshtme

P-704-0

P-706-0

00704-0

00706-0

00707-0

00681-0

00708-0





## Republika e Kosovës

Republika Kosova-Republic of Kosovo

Qeveria - Vlada - Government

Ministria e Mjedisit, Planifikimit Hapësinor dhe Infrastrukturës / Ministarstvo Životne Sredine, Prostornog Planiranja i Infrastrukture /  
Ministry of Environment, Spatial Planning and Infrastructure

AGJENCIA KADASTRALE E KOSOVËS / KATASTARSKA AGENCIJA KOSOVA / KOSOVO CADASTRAL AGENCY

### CERTIFIKATË / CERTIFIKAT / CERTIFICATE

**NJËSIA KADASTRALE / KATASTARSKA JEDINICA / CADASTRAL UNIT : P-71712027-00706-0**

Numri i lëndës / Broj Predmet / Case Referent Number:	08-942-06-97093/22
Data dhe koha e lëshimit / Datum i vreme izdavanja / Date and time of submission:	22.11.2022 - 13:55
Komuna / Opština / Municipality:	PODUJEVË / PODUJEVO / PODUJEVË
Zona kadastrale / Katastarska Zona / Cadastral Zone:	Llapashticë E Poshtme / Donja Lapaštica / Llapashticë E Poshtme
Zyra Kadastrale Komunale / Opštinska Katastarska Kancelarija / Municipal Cadastral Office:	PODUJEVË / PODUJEVO / PODUJEVË

#### A. TË DHËNAT PËR NJËSINË KADASTRALE / PODACI O KATASTARSKOJ JEDINICI / CADASTRAL UNIT DATA

Numri i njësisë kadastrale Broj katastarske jedinice Cad. Unit. No.	Lloji i njësisë Vrsta Jedinice Unit Type	Lloji i pronës Vrsta imovine Property Type	Zona U/R G/S U/R	Sipërfaqja Površina Area (m <sup>2</sup> )	Përshkrim Opis Description	Krijuar më datën Uradjeno na dan Created On	Azhuruar Ažurirano Updated
P-71712027-00706-0	PARCELË / PARCELA / PARCEL	Pronë shoqërore / Drushtvena Imovina / Socially owned Land		4307			

#### A.1 ADRESA E NJËSISË KADASTRALE / ADRESA KATASTARSKJE JEDINICE / CADASTRAL UNIT ADDRESS

Vendi i quajtur Mesto zvano Called place	Kodi Postal Poštanski Kod Postal Code	Emri i rrugës Naziv ulice Street name	Krijuar më datën Uradjeno na dan Created On	Azhuruar Ažurirano Updated
ARA-NËN VORREZA				



**A.2 LLOJI I SHFRYTËZIMIT / VRSTA KORISCENJA / TYPE OF USE**

Numri Broj Number	Lloji i shfrytëzimit të parcelës Vrsta koriscenja parcele Parcel Type Of Use	Shfrytëzimi aktual i parcelës Trenutno koriscenje parcele Parcel Current Use	Kualiteti i klasës Kvalitet klase Quality Class	Sipërfaqja (m²) Površina (m²) Area (m²)
1	Bujqësore/Poljoprivredno/Agriculture	Kullosat/Paşnjaci/pasture	Kullosë E Klasës 2/Paşnjak 2 Klase/2nd Class Pasture	4307

**B. PRONARI/POSEDUESI - VLASNIK/DRŽALAC - OWNER/POSSESSOR**

Të drejtat Prava Rights	Emri Ime Name	Nr. personal Licni broj ID. No.	Vendbanimi Prebivaliste Resident	Kodi postal Poštanski kod Postal code	Hollësitë e adresës Pojedivosti adrese Address details	Pjesa e pronës Deo imovine Share quota	Pershkrimi Opis Description	Azhuruar Ažurirano Updated
Posedim individual / Individualna Drzavina / Single possessor	<b>Komuna e Podujevës</b>	600534946	PODUJEVË / PODUJEVO / PODJEVË /		NUHI GASHI	1/1		



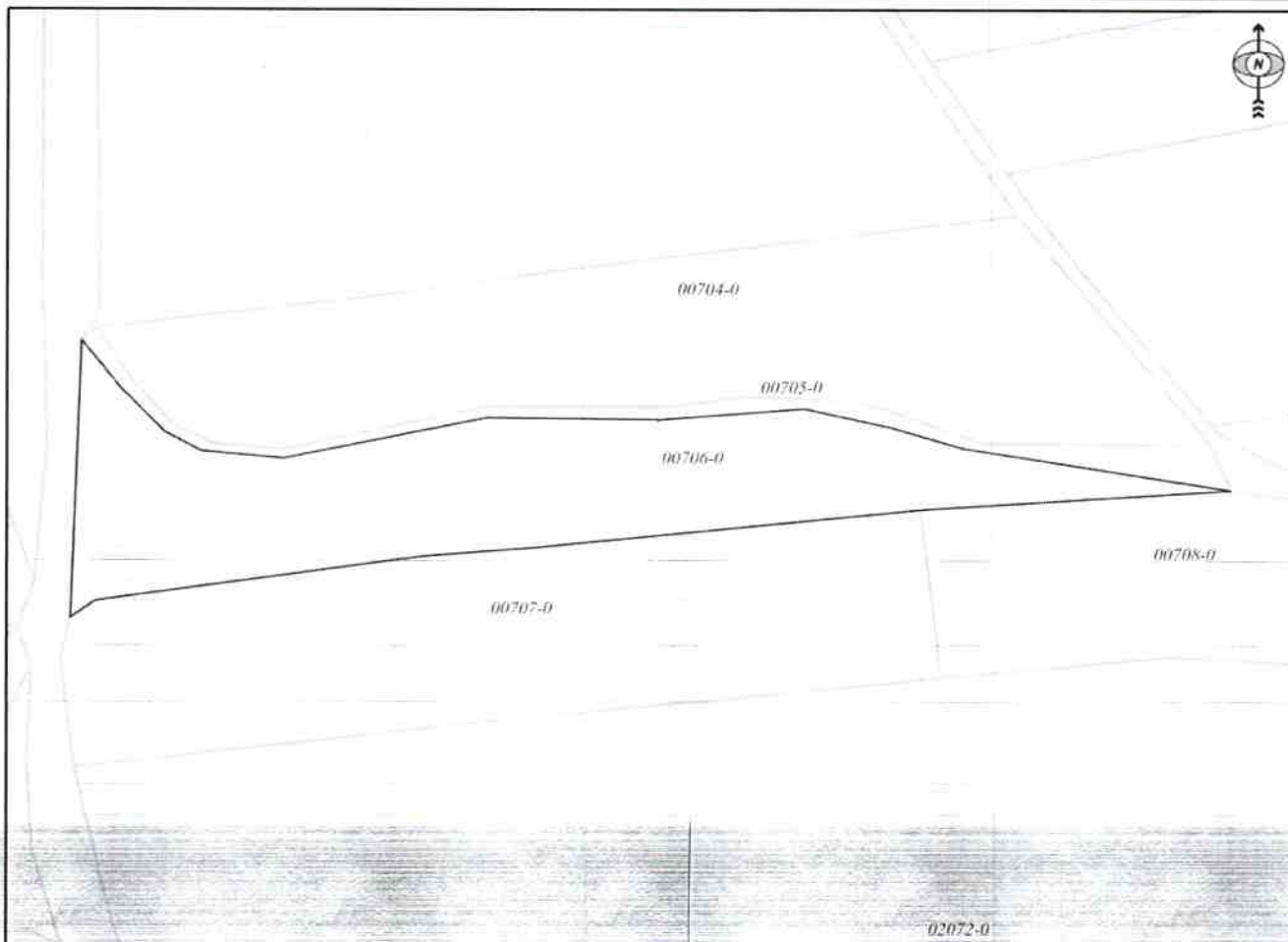
REPUBLIKA E KOSOVËS / REPUBLIKA KOSOVA / REPUBLIC OF KOSOVO  
QEVERIA E KOSOVËS / VLADA KOSOVA / GOVERNMENT OF KOSOVA  
MINISTRIA E MJEDISIT, PLANIFIKIMIT HAPËSINOR DHE INFRASTRUKTURËS  
MINISTARSTVO ŽIVOTNE SREDINE, PROSTORNOG PLANIRANJA I INFRASTRUKTURE  
MINISTRY OF ENVIRONMENT, SPATIAL PLANNING AND INFRASTRUCTURE

AGJENCIA KADASTRALE E KOSOVËS/ KATASTARSKA AGENCIJA KOSOVA/ KOSOVA CADASTRAL AGENCY

KOPJA E PLANIT / KOPIJA PLANA / COPY PLAN

Zyra Kadastrale Komunale/ Opštinska Katastarska Kancelarija /Municipal Cadastral Office : PODUJEVË  
Zona Kadastrale / Katastarska Zona / Cadastral Zone: Llapashticë E Poshtme

Njësia/Jedinica/Unit	Tipi/Vrsta/Type	Sipërfaqja/Povšina/Area m <sup>2</sup>
P-71712027-00706-0	Parcelë / Parcela / Parcel	4307



Shkalla/Razmera/Scale: 1:1302

Punoi/Obradio/Created:

Data/ Data/Date: 24.11.2022

Koha/ Vreme/ Time: 10:04:48

Nënshkrimi/Potpis/Signature:

Shënim/Beleška/Note:

Aprovoi/Usvojio/Aproved: Dretori/Direktor/Director

Nënshkrimi/Potpis/Signature:

Z. kad. Hap. e Poshme

Sistemi për menaxhimin e l... | Kështu si Kallaste

172.20.19.85:3000/CurrentState/Viewer

Harta kadastrale e Kosovës - Shfaqësi i gjendjes së tanishme | Përdoruesi: Shefqet Maloku

Shqip | Srpski | English

1 1000

Lista e shtresave

- Harat bazike
  - ARIS\_DEV\_ORTO\_LAYER
  - Orthophoto\_2012
  - Orthophoto2018Rural
  - Orthophoto2018Urban
- Mozaike i Imazheve
  - 71712062\_7g17-g6-6.tif
  - 71712062\_7g17-g7-7.tif
  - 71712015\_7g17-g6-47.tif
  - 71712018\_7g17-g7-37.tif
  - 71712027\_7g17-g6-47.tif
  - 71712027\_7g17-g7-37.tif
- Njësite administrative
  - Komune
  - Zonë kadastrale
- Regjistrat i adresave
- Parcelat dhe Ndërtesat (gjendja e tani)
  - Pika kufitare e parcelës
  - Vija kufitare e parcelës
  - Parcelat
    - Numri i parcelës
  - Pika kufitare e ndërtesës
  - Ndërtesat
    - Vija kufitare e ndërtesës
    - Numri i ndërtesës
  - Vija e kulmit të ndërtesës
  - Pjesë e ndërtesës
- Kasti
- Komponentët e përvojave (gjendja e tani)
- Të drejtat dhe kufizimet (gjendja e tani)
- Proces
  - Mbulim i informimit i procesit
  - Mbulimi i Procesit
- Veçoritë e thjeshta kadastrale
- Matjet dhe madhësitë

KosovaRef01

Type here to search

41°F Sunny 11:01 AM 11/24/2022



## Republika e Kosovës

Republika Kosova-Republic of Kosovo

Qeveria - Vlada - Government

Ministria e Mjedisit, Planifikimit Hapësinor dhe Infrastrukturës / Ministarstvo Životne Sredine, Prostornog Planiranja i Infrastrukture /  
Ministry of Environment, Spatial Planning and Infrastructure

AGJENCIA KADASTRALE E KOSOVËS / KATASTARSKA AGENCIJA KOSOVA / KOSOVO CADASTRAL AGENCY

### CERTIFIKATË / CERTIFIKAT / CERTIFICATE

**NJËSIA KADASTRALE / KATASTARSKA JEDINICA / CADASTRAL UNIT : P-71712062-00244-1**

Numri i lëndës / Broj Predmet / Case Referent Number:	08-942-06-97093/22
Data dhe koha e lëshimit / Datum i vreme izdavanja / Date and time of submission:	22.11.2022 - 13:57
Komuna / Opština / Municipality:	PODUJEVË / PODUJEVO / PODUJEVË
Zona kadastrale / Katastarska Zona / Cadastral Zone:	Podujevë / Podujevo / Podjevë
Zyra Kadastrale Komunale / Opštinska Katastarska Kancelarija / Municipal Cadastral Office:	PODUJEVË / PODUJEVO / PODUJEVË

#### A. TË DHËNAT PËR NJËSINË KADASTRALE / PODACI O KATASTARSKOJ JEDINICI / CADASTRAL UNIT DATA

Numri i njësisë kadastrale Broj katastarske jedinice Cad. Unit. No.	Lloji i njësisë Vrsta Jedinice Unit Type	Lloji i pronës Vrsta imovine Property Type	Zona U/R G/S U/R	Sipërfaqja Površina Area (m <sup>2</sup> )	Përshkrim Opis Description	Krijuar më datën Uradjeno na dan Created On	Azhuruar Ažurirano Updated
P-71712062-00244-1	PARCELË / PARCELA / PARCEL	/ /	Urban	11656	RDPPI.1/2012 REGJISTRI I PARAQITJEVE.1/2012		

#### A.1 ADRESA E NJËSISË KADASTRALE / ADRESA KATASTARSKE JEDINICE /CADASTRAL UNIT ADDRESS

Vendi i quajtur Mesto zvano Called place	Kodi Postal Poštanski Kod Postal Code	Emri i rrugës Naziv ulice Street name	Krijuar më datën Uradjeno na dan Created On	Azhuruar Ažurirano Updated
QYTET-Rr. AFRIM ZHITIA				



**A.2 LLOJI I SHFRYTËZIMIT / VRSTA KORISCENJA / TYPE OF USE**

Numri Broj Number	Lloji i shfrytëzimit të parcelës Vrsta koriscenja parcele Parcel Type Of Use	Shfrytëzimi aktual i parcelës Trenutno koriscenje parcele Parcel Current Use	Kualiteti i klasës Kvalitet klase Quality Class	Sipërfaqja (m²) Površina (m²) Area (m²)
1	Bujqësore/Poljoprivredno/Agriculture	Kullosat/Paşnjaci/pasture	Kullosë E Klasës 1/Pasnjak 1 Klase/ 1st Class Pasture	9899
2	Tokë Ndërtimore/Gradjevinsko zemljište/Construction land	Shtëpi-Ndërtese/Kuca-Zgrada/House-Building		1257
3	Tokë Ndërtimore/Gradjevinsko zemljište/Construction land	Oborr/Dvorište/Back Yard		500

**B. PRONARI/POSEDUESI - VLASNIK/DRŽALAC - OWNER/POSSESSOR**

Të drejtat Prava Rights	Emri Ime Name	Nr. personal Licni broj ID. No.	Vendbanimi Prebivaliste Resident	Kodi postal Poštanski kod Postal code	Hollësitë e adresës Pojedinsti adrese Address details	Pjesa e pronës Deo imovine Share quota	Pershkrimi Opis Description	Azhurnar Ažurirano Updated
Posedim individual / Individualna Drzavina / Single possessor	<b>Komuna e Podujevës</b>	600534946	PODUJEVË / PODUJEVO / PODJEVË /		NUHI GASHI	1/1	RDPP.1/2012 REGJISTRI I PARAQITJEVE.1/2012	



REPUBLIKA E KOSOVËS / REPUBLIKA KOSOVA / REPUBLIC OF KOSOVO  
 QEVERIA E KOSOVËS / VLADA KOSOVA / GOVERNMENT OF KOSOVA  
 MINISTRIA E MJEDISIT, PLANIFIKIMIT HAPËSINOR DHE INFRASTRUKTURËS  
 MINISTARSTVO ŽIVOTNE SREDINE, PROSTORNOG PLANIRANJA I INFRASTRUKTURE  
 MINISTRY OF ENVIRONMENT, SPATIAL PLANNING AND INFRASTRUCTURE

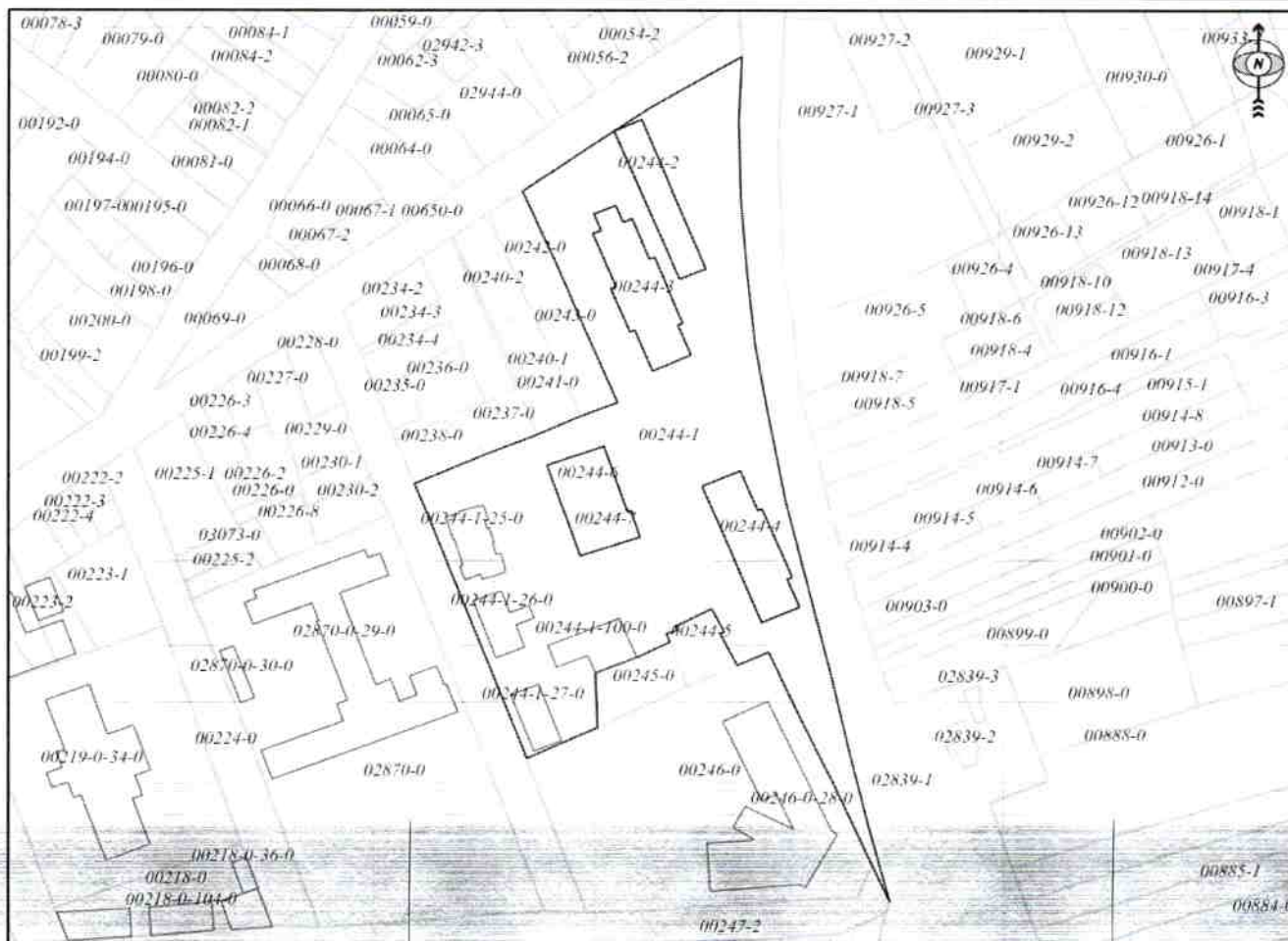
AGJENCIA KADASTRALE E KOSOVËS/ KATASTARSKA AGENCIJA KOSOVA/ KOSOVA CADASTRAL AGENCY

KOPJA E PLANIT / KOPIJA PLANA / COPY PLAN

Zyra Kadastrale Komunale/ Opštinska Katastarska Kancelarija /Municipal Cadastral Office : PODUJEVË

Zona Kadastrale / Katastarska Zona / Cadastral Zone: Podujevë

Njësia/Jedinica/Unit	Tipi/Vrsta/Type	Sipërfaqja/Povšina/Area m <sup>2</sup>
P-71712062-00244-1	Parcelë / Parcela / Parcel	11656



Shkalla/Razmera/Scale: 1:2204

Punoi/Obradio/Created:

Data/ Data/Date: 24.11.2022

Koha/ Vreme/ Time: 10:43:25

Nënshkrimi/Potpis/Signature:

Shënim/Beleška/Note:

Aprovoui/Usvojio/Approved: Drejtori/Direktor/Director

Nënshkrimi/Potpis/Signature:



Z. K. Paolajoni





31

**Republika e Kosovës**

Republika Kosova-Republic of Kosovo

Qeveria - Vlada - Government

Ministria e Mjedisit, Planifikimit Hapësinor dhe Infrastrukturës / Ministarstvo Životne Sredine, Prostornog Planiranja i Infrastrukture /  
Ministry of Environment, Spatial Planning and Infrastructure

AGJENCIA KADASTRALE E KOSOVËS / KATASTARSKA AGENCIJA KOSOVA / KOSOVO CADASTRAL AGENCY

**CERTIFIKATË / CERTIFIKAT / CERTIFICATE****NJËSIA KADASTRALE / KATASTARSKA JEDINICA / CADASTRAL UNIT : P-71712058-01339-0**

Numri i lëndës / Broj Predmet / Case Referent Number:	08-942-06-97093/22
Data dhe koha e lëshimit / Datum i vreme izdavanja / Date and time of submission:	22.11.2022 - 13:56
Komuna / Opština / Municipality:	PODUJEVË / PODUJEVO / PODUJEVË
Zona kadastrale / Katastarska Zona / Cadastral Zone:	Orllan / Orlane / Orllan
Zyra Kadastrale Komunale / Opštinska Katastarska Kancelarija / Municipal Cadastral Office:	PODUJEVË / PODUJEVO / PODUJEVË

**A. TË DHËNAT PËR NJËSINË KADASTRALE / PODACI O KATASTARSKOJ JEDINICI / CADASTRAL UNIT DATA**

Numri i njësisë kadastrale Broj katastarske jedinice Cad. Unit. No.	Lloji i njësisë Vrsta Jedinice Unit Type	Lloji i pronës Vrsta imovine Property Type	Zona U/R G/S U/R	Sipërfaqja Površina Area (m <sup>2</sup> )	Përshkrim Opis Description	Krijuar më datën Uradjeno na dan Created On	Azhuruar Ažurirano Updated
P-71712058-01339-0	PARCELË / PARCELA / PARCEL	Pronë shoqërore / Drushtvena Imovina / Socially owned Land		2106			

**A.1 ADRESA E NJËSISË KADASTRALE / ADRESA KATASTARSKJE JEDINICE /CADASTRAL UNIT ADDRESS**

Vendi i quajtur Mesto zvano Called place	Kodi Postal Poštanski Kod Postal Code	Emri i rrugës Naziv ulice Street name	Krijuar më datën Uradjeno na dan Created On	Azhuruar Ažurirano Updated
FSHAT-ORLLAN				



**A.2 LLOJI I SHFRYTËZIMIT / VRSTA KORISCENJA / TYPE OF USE**

Numri Broj Number	Lloji i shfrytëzimit të parcelës Vrsta korisçenja parcele Parcel Type Of Use	Shfrytëzimi aktual i parcelës Trenutno korisçenje parcele Parcel Current Use	Kualiteti i klasës Kualitet klase Quality Class	Sipërfaqja (m²) Površina (m²) Area (m²)
1	Tokë Ndërtimore/Gradjevinsko zemljište/Construction land	Oborr/Dvorište/Back Yard		1085
2	Tokë Ndërtimore/Gradjevinsko zemljište/Construction land	Shtëpi-Ndërtesë/Kuca-Zgrada/House-Building		1021

**B. PRONARI/POSEDUESI - VLASNIK/DRŽALAC - OWNER/POSSESSOR**

Të drejtat Prava Rights	Emri Ime Name	Nr. personal Licni broj ID. No.	Vendbanimi Prebivaliste Resident	Kodi postal Poštanski kod Postal code	Hollësitë e adresës Pojedinsti adrese Address details	Pjesa e pronës Deo imovine Share quota	Pershkrimi Opis Description	Azhuruar Ažurirano Updated
Posedim individual / Individualna Drzavina / Single possessor	<b>Komuna e Podujevës</b>	600534946	PODUJEVË / PODUJEVO / PODJEVË /		NUHI GASHI	1/1		



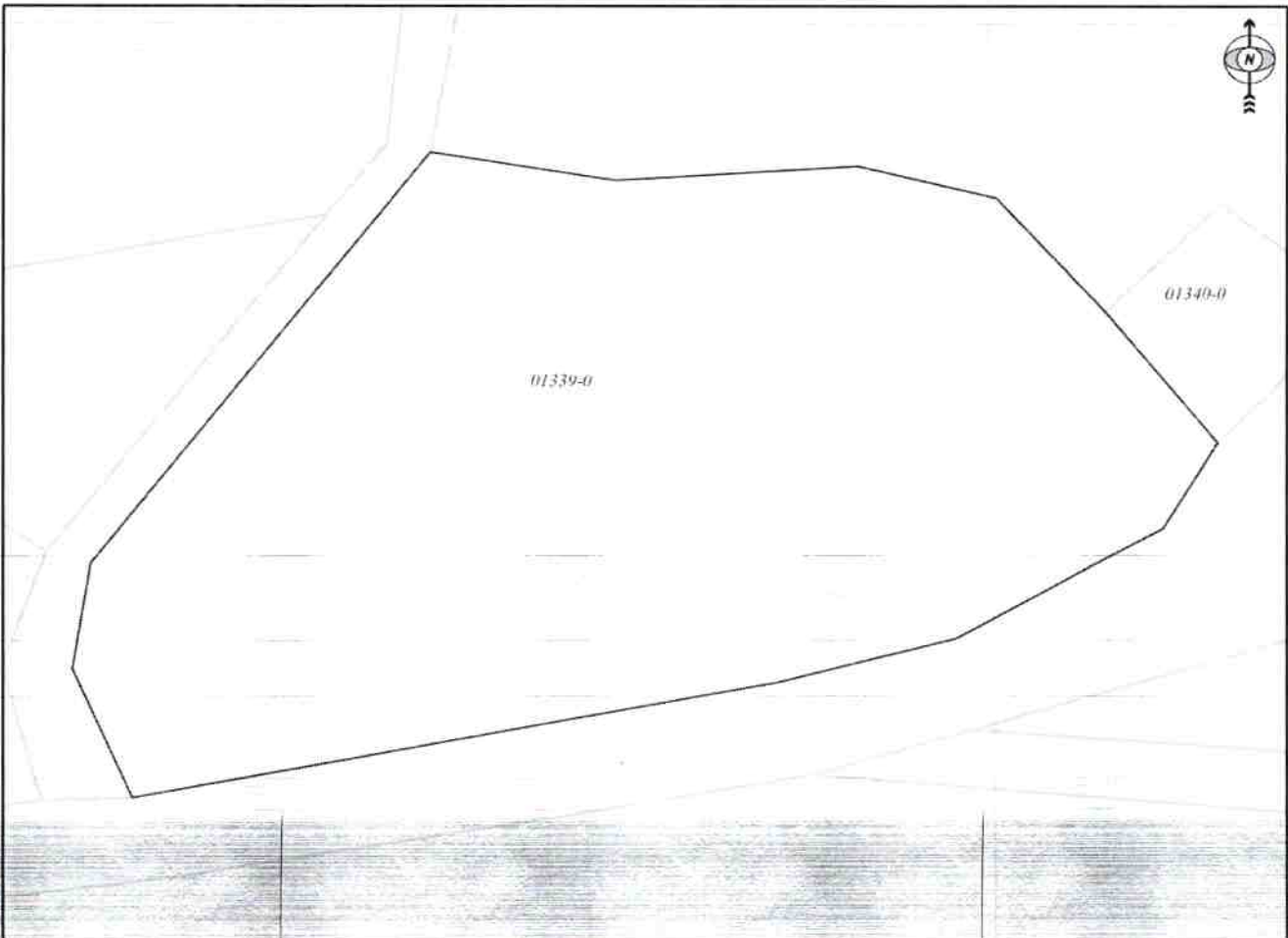
REPUBLIKA E KOSOVËS / REPUBLIKA KOSOVA / REPUBLIC OF KOSOVO  
QEVERIA E KOSOVËS / VLADA KOSOVA / GOVERNMENT OF KOSOVA  
MINISTRIA E MJEDISIT, PLANIFIKIMIT HAPËSINOR DHE INFRASTRUKTURËS  
MINISTARSTVO ŽIVOTNE SREDINE, PROSTORNOG PLANIRANJA I INFRASTRUKTURE  
MINISTRY OF ENVIRONMENT, SPATIAL PLANNING AND INFRASTRUCTURE

AGJENCIA KADASTRALE E KOSOVËS/ KATASTARSKA AGJENCIJA KOSOVA/ KOSOVA CADASTRAL AGENCY

KOPJA E PLANIT / KOPIJA PLANA / COPY PLAN

Zyra Kadastrale Komunale/ Opštinska Katastarska Kancelarija /Municipal Cadastral Office : PODUJEVË  
Zona Kadastrale / Katastarska Zona / Cadastral Zone: Orllan

Njësia/Jedinica/Unit	Tipi/Vrsta/Type	Sipërfaqja/Povšina/Area m <sup>2</sup>
P-71712058-01339-0	Parcelë / Parcela / Parcel	2106



Shkalla/Razmera/Scale: 1:662

Punoi/Obradio/Created:

Data/ Data/Date: 24.11.2022

Koha/ Vreme/ Time: 10:07:12

Nënshkrimi/Potpis/Signature: \_\_\_\_\_

Shënim/Beleška/Note:

Aprovoi/Usvojio/Approved: \_\_\_\_\_ Drejtor/Direktor/Director

Nënshkrimi/Potpis/Signature: \_\_\_\_\_



Z. K. Orllan







Republika e Kosovës  
Republika Kosova-Republic of Kosovo  
Qeveria - Vlada - Government

Ministria e Mjedisit, Planifikimit Hapësinor dhe Infrastrukturës / Ministarstvo Životne Sredine, Prostornog Planiranja i Infrastrukture /  
Ministry of Environment, Spatial Planning and Infrastructure  
AGJENCIA KADASTRALE E KOSOVËS / KATASTARSKA AGENCIJA KOSOVA / KOSOVO CADASTRAL AGENCY

CERTIFIKATË / CERTIFIKAT / CERTIFICATE

NJËSIA KADASTRALE / KATASTARSKA JEDINICA / CADASTRAL UNIT : P-71712058-01341-2

Numri i lëndës / Broj Predmet / Case Referent Number:	08-942-06-97093/22
Data dhe koha e lëshimit / Datum i vreme izdavanja / Date and time of submission:	22.11.2022 - 13:56
Komuna / Opština / Municipality:	PODUJEVË / PODUJEVO / PODUJEVË
Zona kadastrale / Katastarska Zona / Cadastral Zone:	Orllan / Orlane / Orllan
Zyra Kadastrale Komunale / Opštinska Katastarska Kancelarija / Municipal Cadastral Office:	PODUJEVË / PODUJEVO / PODUJEVË

A. TË DHËNAT PËR NJËSINË KADASTRALE / PODACI O KATASTARSKOJ JEDINICI / CADASTRAL UNIT DATA

Numri i njësise kadastrale Broj katastarske jedinice Cad. Unit. No.	Lloji i njësise Vrsta Jedinice Unit Type	Lloji i pronës Vrsta imovine Property Type	Zona U/R G/S U/R	Sipërfaqja Površina Area (m <sup>2</sup> )	Përshkrim Opis Description	Krijuar më datën Uradjeno na dan Created On	Azhuruar Ažurirano Updated
P-71712058-01341-2	PARCELË / PARCELA / PARCEL	Pronë shoqërore / Drushtvena Imovina / Socially owned Land		940	19-2003		

A.1 ADRESA E NJËSISË KADASTRALE / ADRESA KATASTARSKE JEDINICE / CADASTRAL UNIT ADDRESS

Vendi i quajtur Mesto zvano Called place	Kodi Postal Poštanski Kod Postal Code	Emri i rrugës Naziv ulice Street name	Krijuar më datën Uradjeno na dan Created On	Azhuruar Ažurirano Updated
KRIQË-KRIQË				



**A.2 LLOJI I SHFRYTËZIMIT / VRSTA KORISCENJA / TYPE OF USE**

Numri Broj Number	Lloji i shfrytëzimit të parcelës Vrsta koriscenja parcele Parcel Type Of Use	Shfrytëzimi aktual i parcelës Trenutno koriscenje parcele Parcel Current Use	Kualiteti i klasës Kvalitet klase Quality Class	Sipërfaqja (m <sup>2</sup> ) Površina (m <sup>2</sup> ) Area (m <sup>2</sup> )
1	Tokë Ndërtimore/Gradjevinsko zemljište/Construction land	Oborr/Dvorište/BackYard		776
2	Tokë Ndërtimore/Gradjevinsko zemljište/Construction land	Shtëpi-Ndërtese/Kuca-Zgrada/House-Building		164

**B. PRONARI/POSEDUESI - VLASNIK/DRŽALAC - OWNER/POSSESSOR**

Të drejtat Prava Rights	Emri Ime Name	Nr. personal Licni broj ID. No.	Vendbanimi Prebivaliste Resident	Kodi postal Poštanski kod Postal code	Hollësitë e adresës Pojedinsti adrese Address details	Pjesa e pronës Deo imovine Share quota	Pershkrimi Opis Description	Azhuruar Ažurirano Updated
Posedim individual / Individualna Drzavina / Single possessor	<b>Komuna e Podujevës</b>	600534946	PODUJEVË / PODUJEVO / PODJEVË /		NUHI GASHI	<b>1/1</b>	19-2003	



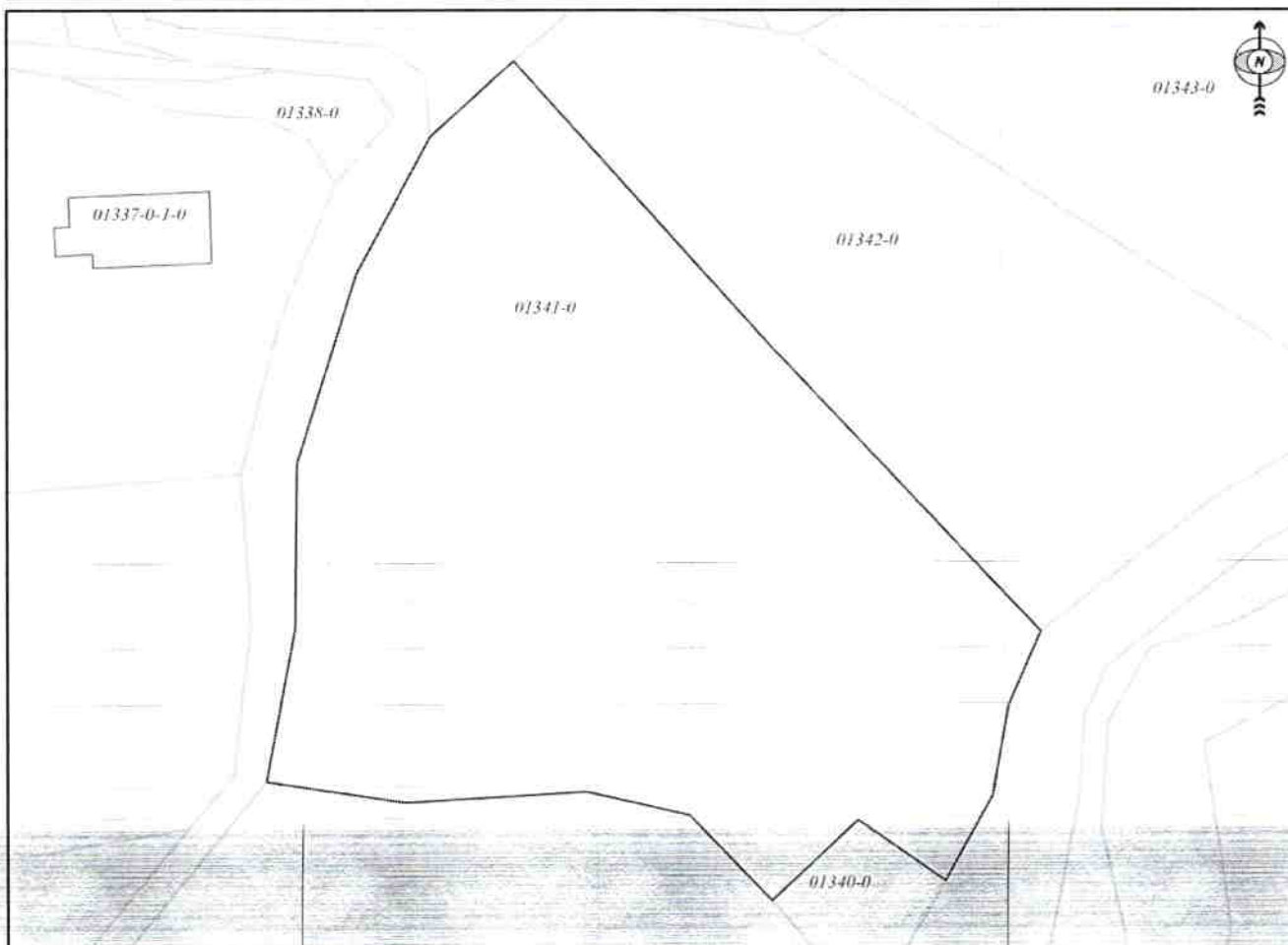
REPUBLIKA E KOSOVËS / REPUBLIKA KOSOVA / REPUBLIC OF KOSOVO  
QEVERIA E KOSOVËS / VLADA KOSOVA / GOVERNMENT OF KOSOVA  
MINISTRIA E MJEDISIT, PLANIFIKIMIT HAPËSINOR DHE INFRASTRUKTURËS  
MINISTARSTVO ŽIVOTNE SREDINE, PROSTORNOG PLANIRANJA I INFRASTRUKTURE  
MINISTRY OF ENVIRONMENT, SPATIAL PLANNING AND INFRASTRUCTURE

AGJENCIA KADASTRALE E KOSOVËS/ KATASTARSKA AGENCIJA KOSOVA/ KOSOVA CADASTRAL AGENCY

KOPJA E PLANIT / KOPIJA PLANA / COPY PLAN

Zyra Kadastrale Komunale/ Opštinska Katastarska Kancelarija /Municipal Cadastral Office : PODUJEVË  
Zona Kadastrale / Katastarska Zona / Cadastral Zone: Orllan

Njësia/Jedinica/Unit	Tipi/Vrsta/Type	Sipërfaqja/Povšina/Area m <sup>2</sup>
P-71712058-01341-0		



Shkalla/Razmera/Scale: 1:890

Punoi/Obradio/Created:

Data/ Data/Date: 24.11.2022

Koha/ Vreme/ Time: 10:13:41

Nënshkrimi/Potpis/Signature:

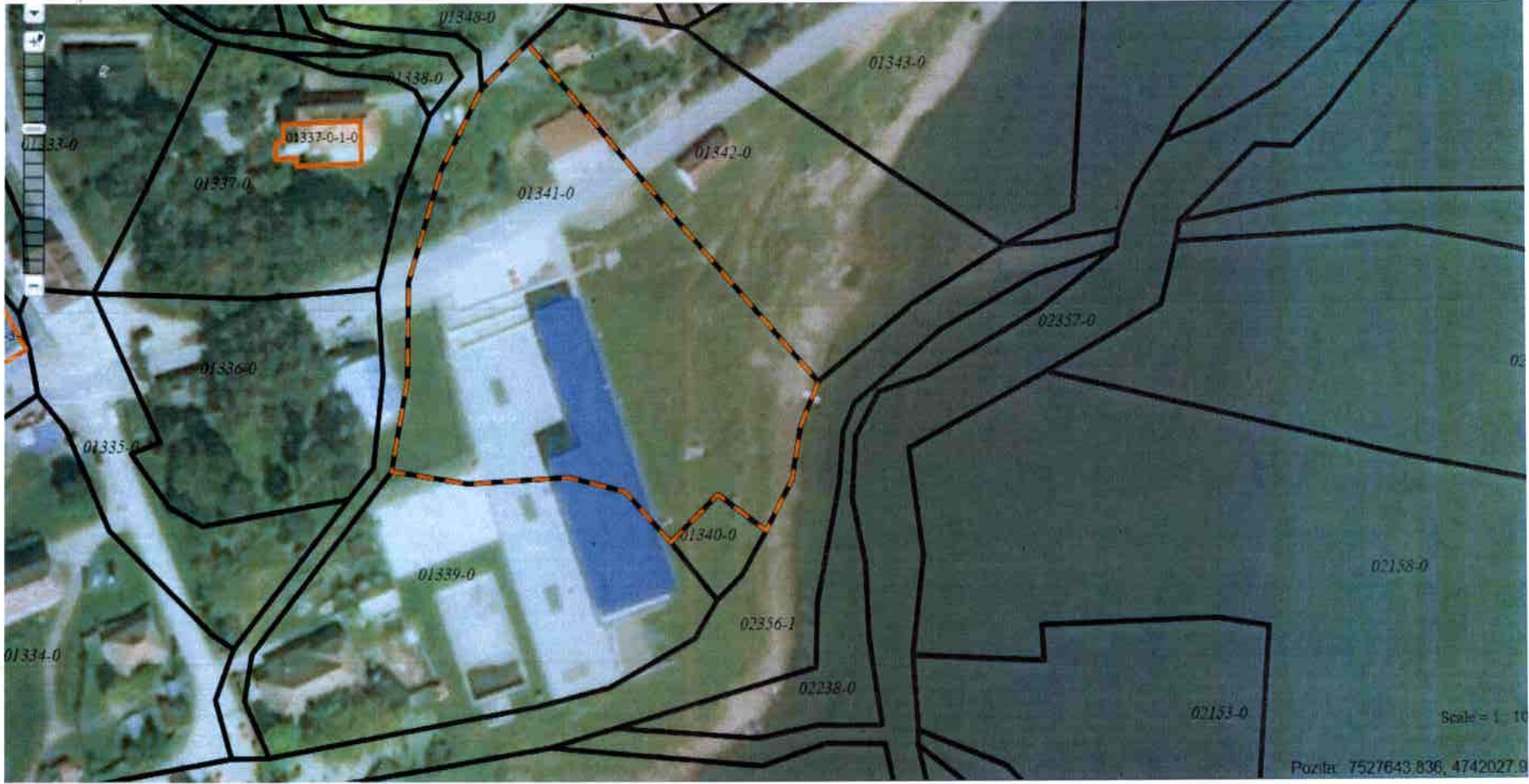
Shënim/Beleška/Note: ngastfa nr.1341-0 ne munges te planeve orixhinale kopja e planit nuk perputhet me fleten poseduse.

Aprovoi/Usvojio/Approved: Direktori/Direktor/Director

Nënshkrimi/Potpis/Signature:



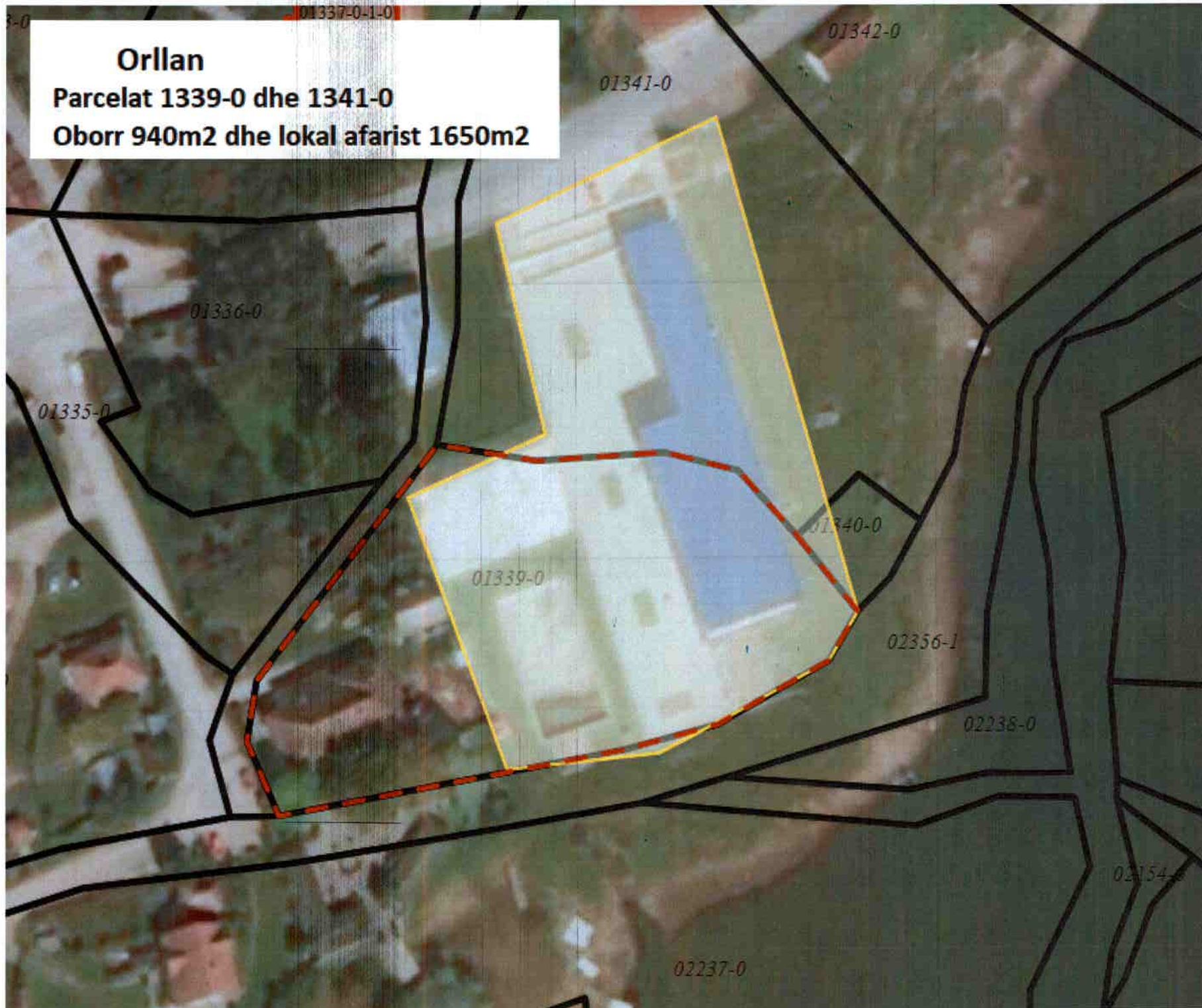
Z. K. Orllan



# Orllan

Parcelat 1339-0 dhe 1341-0

Oborr 940m<sup>2</sup> dhe lokal afarist 1650m<sup>2</sup>



# Orllan

Parcelat 1339-0 dhe 1341-0

Oborr 940m<sup>2</sup> dhe lokal afarist 1650m<sup>2</sup>





Republika e Kosovës  
Republika Kosova-Republic of Kosovo  
Qeveria - Vlada - Government

Ministria e Mjedisit, Planifikimit Hapësinor dhe Infrastrukturës / Ministarstvo Životne Sredine, Prostornog Planiranja i Infrastrukture /  
Ministry of Environment, Spatial Planning and Infrastructure  
AGJENCIA KADASTRALE E KOSOVËS / KATASTARSKA AGENCIJA KOSOVA / KOSOVO CADASTRAL AGENCY

CERTIFIKATË / CERTIFIKAT / CERTIFICATE

NJËSIA KADASTRALE / KATASTARSKA JEDINICA / CADASTRAL UNIT : P-71712062-00244-1

Numri i lëndës / Broj Predmet / Case Referent Number:	08-942/06-0098547/22
Data dhe koha e lëshimit / Datum i vreme izdavanja / Date and time of submission:	29.11.2022 - 14:30
Komuna / Opština / Municipality:	PODUJEVË / PODUJEVO / PODUJEVË
Zona kadastrale / Katastarska Zona / Cadastral Zone:	Podujevë / Podujevo / Podjevë
Zyra Kadastrale Komunale / Opštinska Katastarska Kancelarija / Municipal Cadastral Office:	PODUJEVË / PODUJEVO / PODUJEVË

A. TË DHËNAT PËR NJËSINË KADASTRALE / PODACI O KATASTARSKOJ JEDINICI / CADASTRAL UNIT DATA

Numri i njësisë kadastrale Broj katastarske jedinice Cad. Unit. No.	Lloji i njësisë Vrsta Jedinice Unit Type	Lloji i pronës Vrsta imovine Property Type	Zona U/R G/S U/R	Sipërfaqja Površina Area (m <sup>2</sup> )	Përshkrim Opis Description	Krijuar më datën Uradjeno na dan Created On	Azhuruar Ažurirano Updated
P-71712062-00244-1	PARCELË / PARCELA / PARCEL	//	Urban	11656	RDPP.1/2012 REGJISTRI I PARAQITJEVE.1/2012		

A.1 ADRESA E NJËSISË KADASTRALE / ADRESA KATASTARSKE JEDINICE /CADASTRAL UNIT ADDRESS

Vendi i quajtur Mesto zvano Called place	Kodi Postal Poštanski Kod Postal Code	Emri i rrugës Naziv ulice Street name	Krijuar më datën Uradjeno na dan Created On	Azhuruar Ažurirano Updated
QYTET-Rr. AFRIM ZHITIA				



**A.2 LLOJI I SHFRYTËZIMIT / VRSTA KORISCENJA / TYPE OF USE**

Numri Broj Number	Lloji i shfrytëzimit të parcelës Vrsta korisçenja parcele Parcel Type Of Use	Shfrytëzimi aktual i parcelës Trenutno korisçenje parcele Parcel Current Use	Kualiteti i klasës Kualitet klase Quality Class	Sipërfaqja (m²) Površina (m²) Area (m²)
1	Bujqësore/Poljoprivredno/Agriculture	Kullosat/Paşnjaci/pasture	Kullosë E Klasës 1/Paşnjak 1 Klase/1st Class Pasture	9899
2	Tokë Ndërtimore/Gradjevinsko zemljište/Construction land	Shtëpi-Ndërtese/Kuca-Zgrada/House-Building		1257
3	Tokë Ndërtimore/Gradjevinsko zemljište/Construction land	Oborr/Dvorište/Back Yard		500

**B. PRONARI/POSEDUESI - VLASNIK/DRŽALAC - OWNER/POSSESSOR**

Të drejtat Prava Rights	Emri Ime Name	Nr. personal Licni broj ID. No.	Vendbanimi Prebivaliste Resident	Kodi postal Poštanski kod Postal code	Hollësitë e adresës Pojedinsti adrese Address details	Pjesa e pronës Deo imovine Share quota	Pershkrimi Opis Description	Azhuruar Azurirano Updated
Posedim individual / Individualna Drzavina / Single possessor	<b>Komuna e Podujevës</b>	600534946	PODUJEVË / PODUJEVO / PODJEVË /		NUHI GASHI	1/1	RDPP.1/2012 REGJISTRI 1 PARAQITJEVE.1/2012	



REPUBLIKA E KOSOVËS / REPUBLIKA KOSOVA / REPUBLIC OF KOSOVO  
QEVERIA E KOSOVËS / VLADA KOSOVA / GOVERNMENT OF KOSOVA  
MINISTRIA E MJEDISIT, PLANIFIKIMIT HAPËSINOR DHE INFRASTRUKTURËS  
MINISTARSTVO ŽIVOTNE SREDINE, PROSTORNOG PLANIRANJA I INFRASTRUKTURE  
MINISTRY OF ENVIRONMENT, SPATIAL PLANNING AND INFRASTRUCTURE

AGJENCIA KADASTRALE E KOSOVËS/ KATASTARSKA AGENCIJA KOSOVA/ KOSOVA CADASTRAL AGENCY  
KOPJA E PLANIT / KOPIJA PLANA / COPY PLAN

Zyra Kadastrale Komunale/ Opštinska Katastarska Kancelarija /Municipal Cadastral Office : PODUJEVË  
Zona Kadastrale / Katastarska Zona / Cadastral Zone: Podujevë

Njësia/Jedinica/Unit	Tipi/Vrsta/Type	Sipërfaqja/Povšina/Area m <sup>2</sup>
P-71712062-00244-1	Parcelë / Parcela / Parcel	11656



Shkalla/Razmera/Scale: 1:2204

Punoi/Obradio/Created:  
Data/ Data/Date: 29.11.2022  
Koha/ Vreme/ Time: 02:42:26  
Nënshkrimi/Potpis/Signature:  
Shënim/Beleška/Note:

Aprovoi/Usvojio/Approved: Drejtor/Direktor/Director

Nënshkrimi/Potpis/Signature:

**Podujevë**  
**Lokalet në treg**





33

**Republika e Kosovës**

Republika Kosova-Republic of Kosovo

Qeveria - Vlada - Government

Ministria e Mjedisit, Planifikimit Hapësinor dhe Infrastrukturës / Ministarstvo Životne Sredine, Prostornog Planiranja i Infrastrukture /  
Ministry of Environment, Spatial Planning and Infrastructure

AGJENCIA KADASTRALE E KOSOVËS / KATASTARSKA AGENCIJA KOSOVA / KOSOVO CADASTRAL AGENCY

**CERTIFIKATË / CERTIFIKAT / CERTIFICATE****NJËSIA KADASTRALE / KATASTARSKA JEDINICA / CADASTRAL UNIT : P-71712062-00459-0**

Numri i lëndës / Broj Predmet / Case Referent Number:	08-942-06-97093/22
Data dhe koha e lëshimit / Datum i vreme izdavanja / Date and time of submission:	22.11.2022 - 13:58
Komuna / Opština / Municipality:	PODUJEVË / PODUJEVO / PODUJEVË
Zona kadastrale / Katastarska Zona / Cadastral Zone:	Podujevë / Podujevo / Podjevë
Zyra Kadastrale Komunale / Opštinska Katastarska Kancelarija / Municipal Cadastral Office:	PODUJEVË / PODUJEVO / PODUJEVË

**A. TË DHËNAT PËR NJËSINË KADASTRALE / PODACI O KATASTARSKOJ JEDINICI / CADASTRAL UNIT DATA**

Numri i njësisë kadastrale Broj katastarske jedinice Cad. Unit. No.	Lloji i njësisë Vrsta Jedinice Unit Type	Lloji i pronës Vrsta imovine Property Type	Zona U/R G/S U/R	Sipërfaqja Površina Area (m <sup>2</sup> )	Përshkrim Opis Description	Krijuar më datën Uradjeno na dan Created On	Azhuruar Ažurirano Updated
P-71712062-00459-0	PARCELË / PARCELA / PARCEL	Pronë shoqërore / Drushtvena Imovina / Socially owned Land	Urban	2237			08.05.2015

**A.1 ADRESA E NJËSISË KADASTRALE / ADRESA KATASTARSKJE JEDINICE /CADASTRAL UNIT ADDRESS**

Vendi i quajtur Mesto zvano Called place	Kodi Postal Poštanski Kod Postal Code	Emri i rrugës Naziv ulice Street name	Krijuar më datën Uradjeno na dan Created On	Azhuruar Ažurirano Updated
QYTET-Rr. SKENDERBEU				08.05.2015



**A.2 LLOJI I SHFRYTËZIMIT / VRSTA KORISCENJA / TYPE OF USE**

Numri Broj Number	Lloji i shfrytëzimit të parcelës Vrsta koriscenja parcele Parcel Type Of Use	Shfrytëzimi aktual i parcelës Trenutno koriscenje parcele Parcel Current Use	Kualiteti i klasës Kvalitet klase Quality Class	Sipërfaqja (m <sup>2</sup> ) Površina (m <sup>2</sup> ) Area (m <sup>2</sup> )
1	Bujqësore/Poljoprivredno/Agriculture	Kullosat/Paşnjaci/pasture	Kullosë E Klasës 1/Paşnjak 1 Klase/1st Class Pasture	1269
2	Tokë Ndërtimore/Gradjevinsko zemljište/Construction land	Oborr/Dvorište/Back Yard		643
3	Tokë Ndërtimore/Gradjevinsko zemljište/Construction land	Shtëpi-Ndërtese/Kuca-Zgrada/House-Building		325

**B. PRONARI/POSEDUESI - VLASNIK/DRŽALAC - OWNER/POSSESSOR**

Të drejtat Prava Rights	Emri Ime Name	Nr. personal Licni broj ID. No.	Vendbanimi Prebivaliste Resident	Kodi postal Poštanski kod Postal code	Hollësitë e adresës Pojedinsti adrese Address details	Pjesa e pronës Deo imovine Share quota	Pershkrimi Opis Description	Azhuruar Azurirano Updated
Posedim individual / Individualna Drzavina / Single possessor	<b>Komuna e Podujevës</b>	600534946	PODUJEVË / PODUJEVO / PODJEVË /		NUHI GASHI	1/1		



REPUBLIKA E KOSOVËS / REPUBLIKA KOSOVA / REPUBLIC OF KOSOVO  
QEVERIA E KOSOVËS / VLADA KOSOVA / GOVERNMENT OF KOSOVA  
MINISTRIA E MJEDISIT, PLANIFIKIMIT HAPËSINOR DHE INFRASTRUKTURËS  
MINISTARSTVO ŽIVOTNE SREDINE, PROSTORNOG PLANIRANJA I INFRASTRUKTURE  
MINISTRY OF ENVIRONMENT, SPATIAL PLANNING AND INFRASTRUCTURE

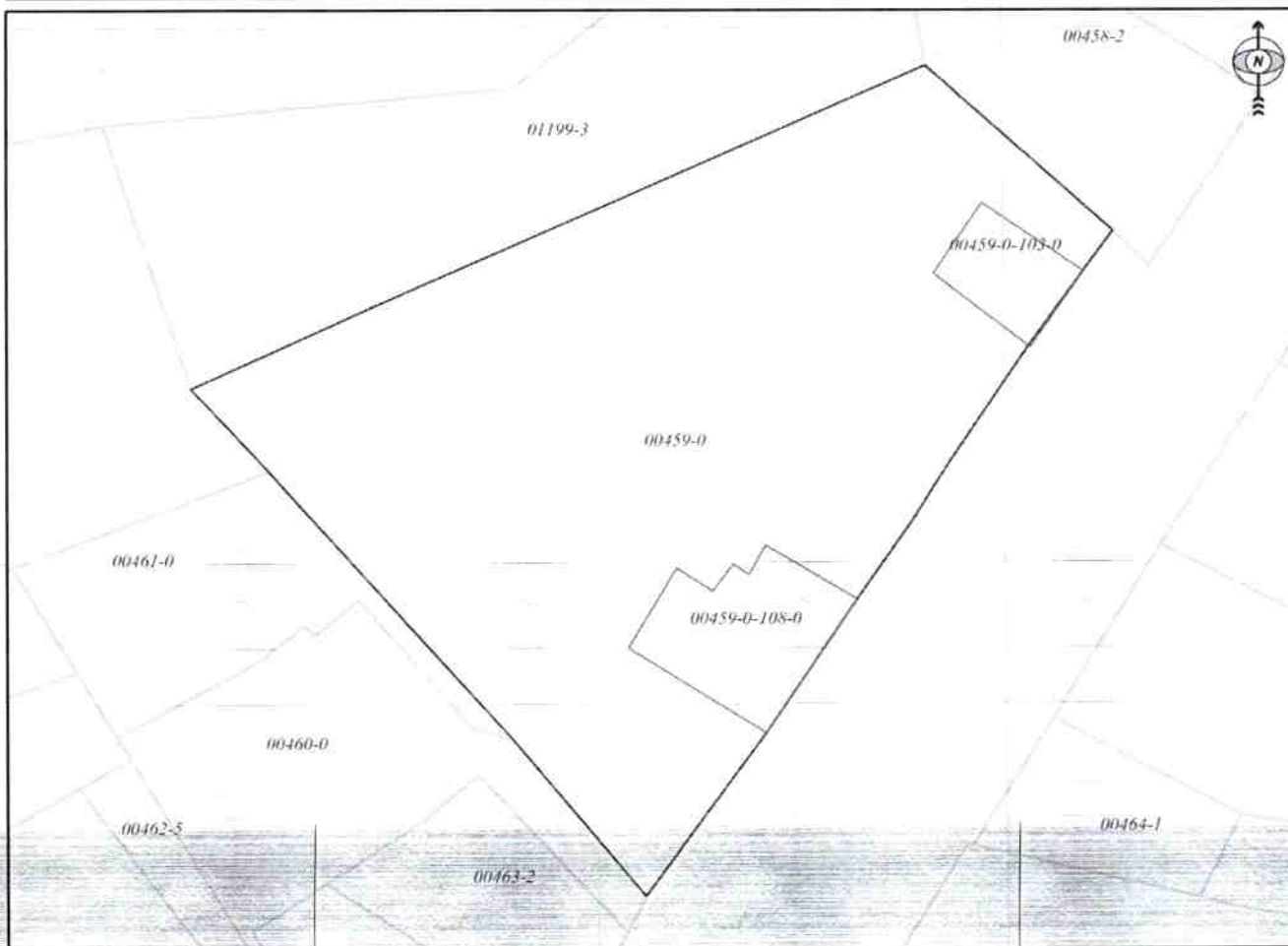
AGJENCIA KADASTRALE E KOSOVËS/ KATASTARSKA AGJENCIJA KOSOVA/ KOSOVA CADASTRAL AGENCY

KOPJA E PLANIT / KOPIJA PLANA / COPY PLAN

Zyra Kadastrale Komunale/ Opštinska Katastarska Kancelarija /Municipal Cadastral Office : PODUJEVË

Zona Kadastrale / Katastarska Zona / Cadastral Zone: Podujevë

Njësia/Jedinica/Unit	Tipi/Vrsta/Type	Sipërfaqja/Povšina/Area m <sup>2</sup>
P-71712062-00459-0	Parcelë / Parcela / Parcel	2237



Shkalla/Razmera/Scale: 1:539

Punoi/Obradio/Created:

Data/ Data/Date: 24.11.2022

Koha/ Vreme/ Time: 10:45:16

Nënshkrimi/Potpis/Signature:

Shënim/Beleška/Note:

Aprovoi/Usvojio/Approved: Direktor/Direktor/Director

Nënshkrimi/Potpis/Signature:



Z. k. Paštojorė







34

Republika e Kosovës  
Republika Kosova-Republic of Kosovo  
Qeveria - Vlada - Government

Ministria e Mjedisit, Planifikimit Hapësinor dhe Infrastrukturës / Ministarstvo Životne Sredine, Prostornog Planiranja i Infrastrukture /  
Ministry of Environment, Spatial Planning and Infrastructure  
AGJENCIA KADASTRALE E KOSOVËS / KATASTARSKA AGENCIJA KOSOVA / KOSOVO CADASTRAL AGENCY

CERTIFIKATË / CERTIFIKAT / CERTIFICATE

NJËSIA KADASTRALE / KATASTARSKA JEDINICA / CADASTRAL UNIT : P-71712062-00389-1

Numri i lëndës / Broj Predmet / Case Referent Number:	08-942-06-97093/22
Data dhe koha e lëshimit / Datum i vreme izdavanja / Date and time of submission:	22.11.2022 - 14:00
Komuna / Opština / Municipality:	PODUJEVË / PODUJEVO / PODUJEVË
Zona kadastrale / Katastarska Zona / Cadastral Zone:	Podujevë / Podujevo / Podjevë
Zyra Kadastrale Komunale / Opštinska Katastarska Kancelarija / Municipal Cadastral Office:	PODUJEVË / PODUJEVO / PODUJEVË

A. TË DHËNAT PËR NJËSINË KADASTRALE / PODACI O KATASTARSKOJ JEDINICI / CADASTRAL UNIT DATA

Numri i njësisë kadastrale Broj katastarske jedinice Cad. Unit. No.	Lloji i njësisë Vrsta Jedinice Unit Type	Lloji i pronës Vrsta imovine Property Type	Zona U/R G/S U/R	Sipërfaqja Površina Area (m <sup>2</sup> )	Përshkrim Opis Description	Krijuar më datën Uradjeno na dan Created On	Azhuruar Ažurirano Updated
P-71712062-00389-1	PARCELË / PARCELA / PARCEL	Pronë shoqërore / Društvena Imovina / Socially owned Land		331	Barr-2006		

A.1 ADRESA E NJËSISË KADASTRALE / ADRESA KATASTARSKE JEDINICE / CADASTRAL UNIT ADDRESS

Vendi i quajtur Mesto zvano Called place	Kodi Postal Poštanski Kod Postal Code	Emri i rrugës Naziv ulice Street name	Krijuar më datën Uradjeno na dan Created On	Azhuruar Ažurirano Updated
QYTET-Rr. SKENDERBEU				



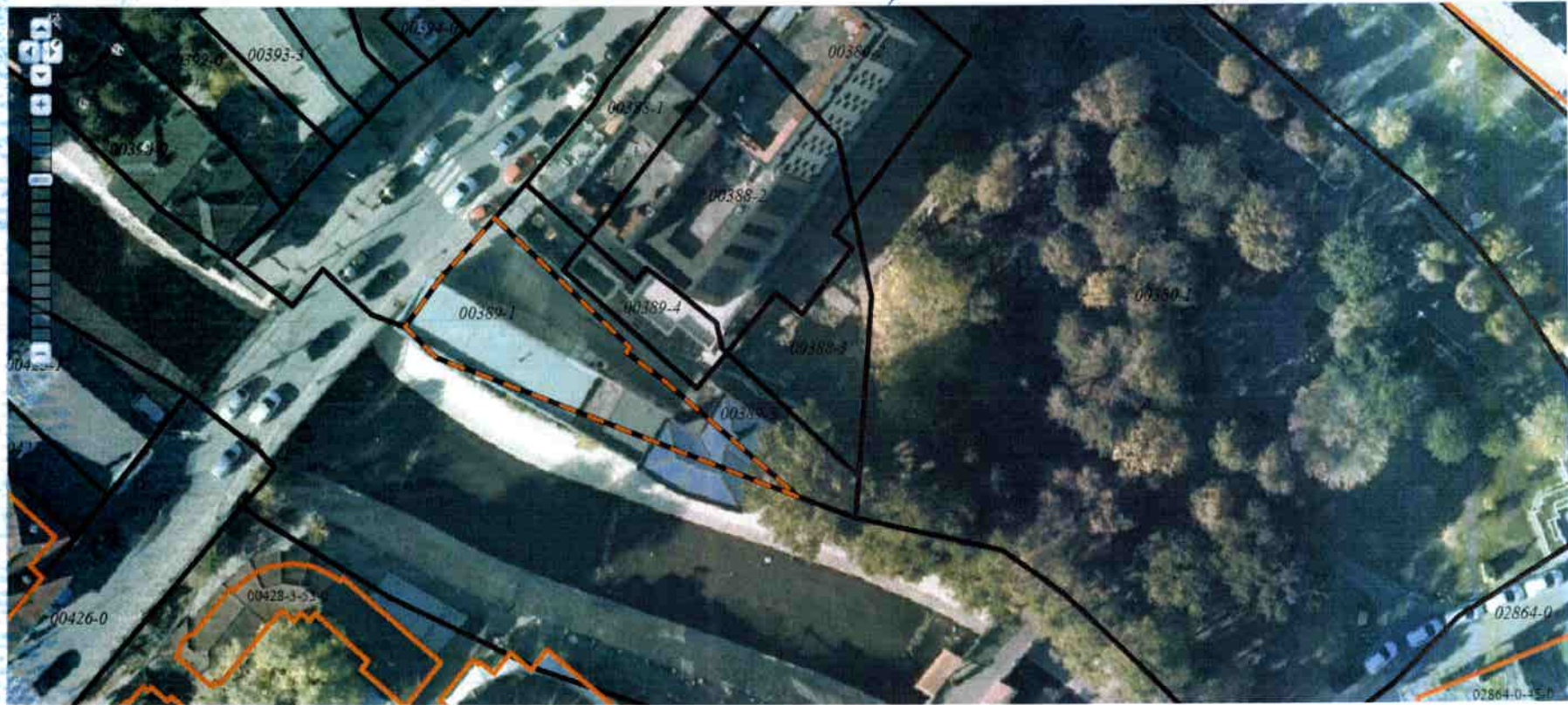
**A.2 LLOJI I SHFRYTËZIMIT / VRSTA KORISCENJA / TYPE OF USE**

Numri Brej Number	Lloji i shfrytëzimit të parcelës Vrsta koriscenja parcele Parcel Type Of Use	Shfrytëzimi aktual i parcelës Trenutno koriscenje parcele Parcel Current Use	Kualiteti i klasës Kvalitet klase Quality Class	Sipërfaqja (m <sup>2</sup> ) Površina (m <sup>2</sup> ) Area (m <sup>2</sup> )
1	Tokë Ndërtimore/Gradjevinsko zemljište/Construction land	Oborr/Dvorište/BackYard		275
2	Tokë Ndërtimore/Gradjevinsko zemljište/Construction land	Shtëpi-Ndërtese/Kuca-Zgrada/House-Building		56

**B. PRONARI/POSEDUESI - VLASNIK/DRŽALAC - OWNER/POSSESSOR**

Të drejtat Prava Rights	Emri Ime Name	Nr. personal Lieni broj ID. No.	Vendbanimi Prebivaliste Resident	Kodi postal Poštanski kod Postal code	Hollësitë e adresës Pojedinosti adrese Address details	Pjesa e pronës Deo imovine Share quota	Pershkrimi Opis Description	Azhuruar Ažurirano Updated
Posedim individual / Individualna Drzavina / Single possessor	<b>Komuna e Podujevës</b>	600534946	PODUJEVË / PODUJEVO / PODJEVË /		NUHI GASHI	1/1	Barr-2006	

Z. kad. Parceljere





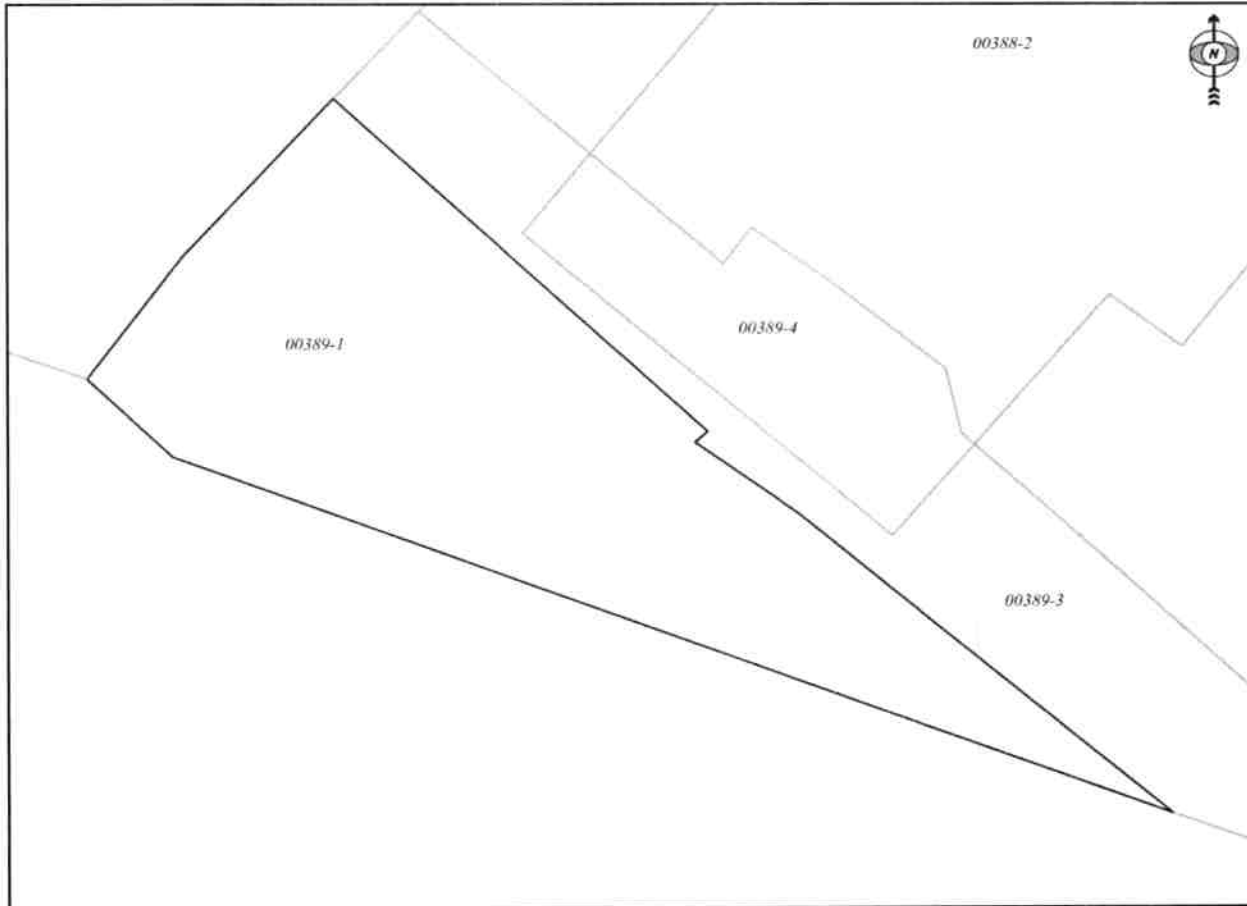
REPUBLIKA E KOSOVËS / REPUBLIKA KOSOVA / REPUBLIC OF KOSOVO  
QEVERIA E KOSOVËS / VLADA KOSOVA / GOVERNMENT OF KOSOVA  
MINISTRIA E MJEDISIT, PLANIFIKIMIT HAPËSINOR DHE INFRASTRUKTURËS  
MINISTARSTVO ŽIVOTNE SREDINE, PROSTORNOG PLANIRANJA I INFRASTRUKTURE  
MINISTRY OF ENVIRONMENT, SPATIAL PLANNING AND INFRASTRUCTURE

AGJENCIA KADASTRALE E KOSOVËS/ KATASTARSKA AGENCIJA KOSOVA/ KOSOVA CADASTRAL AGENCY

KOPJA E PLANIT / KOPIJA PLANA / COPY PLAN

Zyra Kadastrale Komunale/ Opštinska Katastarska Kancelarija /Municipal Cadastral Office : PODUJEVË  
Zona Kadastrale / Katastarska Zona / Cadastral Zone: Podujevë

Njësia/Jedinica/Unit	Tipi/Vrsta/Type	Sipërfaqja/Povšina/Area m <sup>2</sup>
P-71712062-00389-1	Parcelë / Parcela / Parcel	331



Shkalla/Razmera/Scale: 1:276

Punoi/Obradio/Created:

Data/ Data/Date: 24.11.2022

Koha/ Vreme/ Time: 11:42:58

Nënshkrimi/Potpis/Signature:

Shënim/Beleška/Note:

Aprovoi/Usvojio/Approved: \_\_\_\_\_ Drejtori/Direktor/Director

Nënshkrimi/Potpis/Signature: \_\_\_\_\_





## Republika e Kosovës

Republika Kosova - Republic of Kosovo

Qeveria - Vlada - Government

Ministria e Mjedisit, Planifikimit Hapësinor dhe Infrastrukturës / Ministarstvo Životne Sredine, Prostornog Planiranja i Infrastrukture /  
Ministry of Environment, Spatial Planning and Infrastructure

AGJENCIA KADASTRALE E KOSOVËS / KATASTARSKA AGENCIJA KOSOVA / KOSOVO CADASTRAL AGENCY

### CERTIFIKATË / CERTIFIKAT / CERTIFICATE

NJËSIA KADASTRALE / KATASTARSKA JEDINICA / CADASTRAL UNIT : P-71712062-00437-1

Numri i lëndës / Broj Predmet / Case Referent Number:	08/942/06-0098545/22
Data dhe koha e lëshimit / Datum i vreme izdavanja / Date and time of submission:	29.11.2022 - 14:55
Komuna / Opština / Municipality:	PODUJEVË / PODUJEVO / PODUJEVË
Zona kadastrale / Katastarska Zona / Cadastral Zone:	Podujevë / Podujevo / Podjevë
Zyra Kadastrale Komunale / Opštinska Katastarska Kancelarija / Municipal Cadastral Office:	PODUJEVË / PODUJEVO / PODUJEVË

#### A. TË DHËNAT PËR NJËSINË KADASTRALE / PODACI O KATASTARSKOJ JEDINICI / CADASTRAL UNIT DATA

Numri i njësisë kadastrale Broj katastarske jedinice Cad. Unit. No.	Lloji i njësisë Vrsta Jedinice Unit Type	Lloji i pronës Vrsta imovine Property Type	Zona U/R G/S U/R	Sipërfaqja Površina Area (m <sup>2</sup> )	Përshkrim Opis Description	Krijuar më datën Uradjeno na dan Created On	Azhuruar Ažurirano Updated
P-71712062-00437-1	PARCELË / PARCELA / PARCEL	Pronë shoqërore / Drushtvena Imovina / Socially owned Land		231			

#### A.1 ADRESA E NJËSISË KADASTRALE / ADRESA KATASTARSKE JEDINICE /CADASTRAL UNIT ADDRESS

Vendi i quajtur Mesto zvano Called place	Kodi Postal Poštanski Kod Postal Code	Emri i rrugës Naziv ulice Street name	Krijuar më datën Uradjeno na dan Created On	Azhuruar Ažurirano Updated
QYTET-Rr. SKENDERBEU				



**A.2 LLOJI I SHFRYTËZIMIT / VRSTA KORISCENJA / TYPE OF USE**

Numri Broj Number	Lloji i shfrytëzimit të parcelës Vrsta koriscenja parcele Parcel Type Of Use	Shfrytëzimi aktual i parcelës Trenutno koriscenje parcele Parcel Current Use	Kualiteti i klasës Kvalitet klase Quality Class	Sipërfaqja (m <sup>2</sup> ) Površina (m <sup>2</sup> ) Area (m <sup>2</sup> )
1	Tokë Ndërtimore/Gradjevinsko zemljište/Construction land	Shtëpi-Ndërtese/Kuca-Zgrada/House-Building		231

**B. PRONARI/POSEDUESI - VLASNIK/DRŽALAC - OWNER/POSSESSOR**

Të drejtat Prava Rights	Emri Ime Name	Nr. personal Licni broj ID. No.	Vendbanimi Prebivaliste Resident	Kodi postal Poštanski kod Postal code	Hollësitë e adresës Pojedivosti adrese Address details	Pjesa e pronës Deo imovine Share quota	Pershkrimi Opis Description	Azhurnar Ažurirano Updated
Posedim individual / Individualna Drzavina / Single possessor	<b>Komuna e Podujevës</b>	600534946	PODUJEVË / PODUJEVO / PODJEVÉ /		NUHI GASHI	1/1		



REPUBLIKA E KOSOVËS / REPUBLIKA KOSOVA / REPUBLIC OF KOSOVO  
QEVERIA E KOSOVËS / VLADA KOSOVA / GOVERNMENT OF KOSOVA  
MINISTRIA E MJEDISIT, PLANIFIKIMIT HAPËSINOR DHE INFRASTRUKTURËS  
MINISTARSTVO ŽIVOTNE SREDINE, PROSTORNOG PLANIRANJA I INFRASTRUKTURE  
MINISTRY OF ENVIRONMENT, SPATIAL PLANNING AND INFRASTRUCTURE

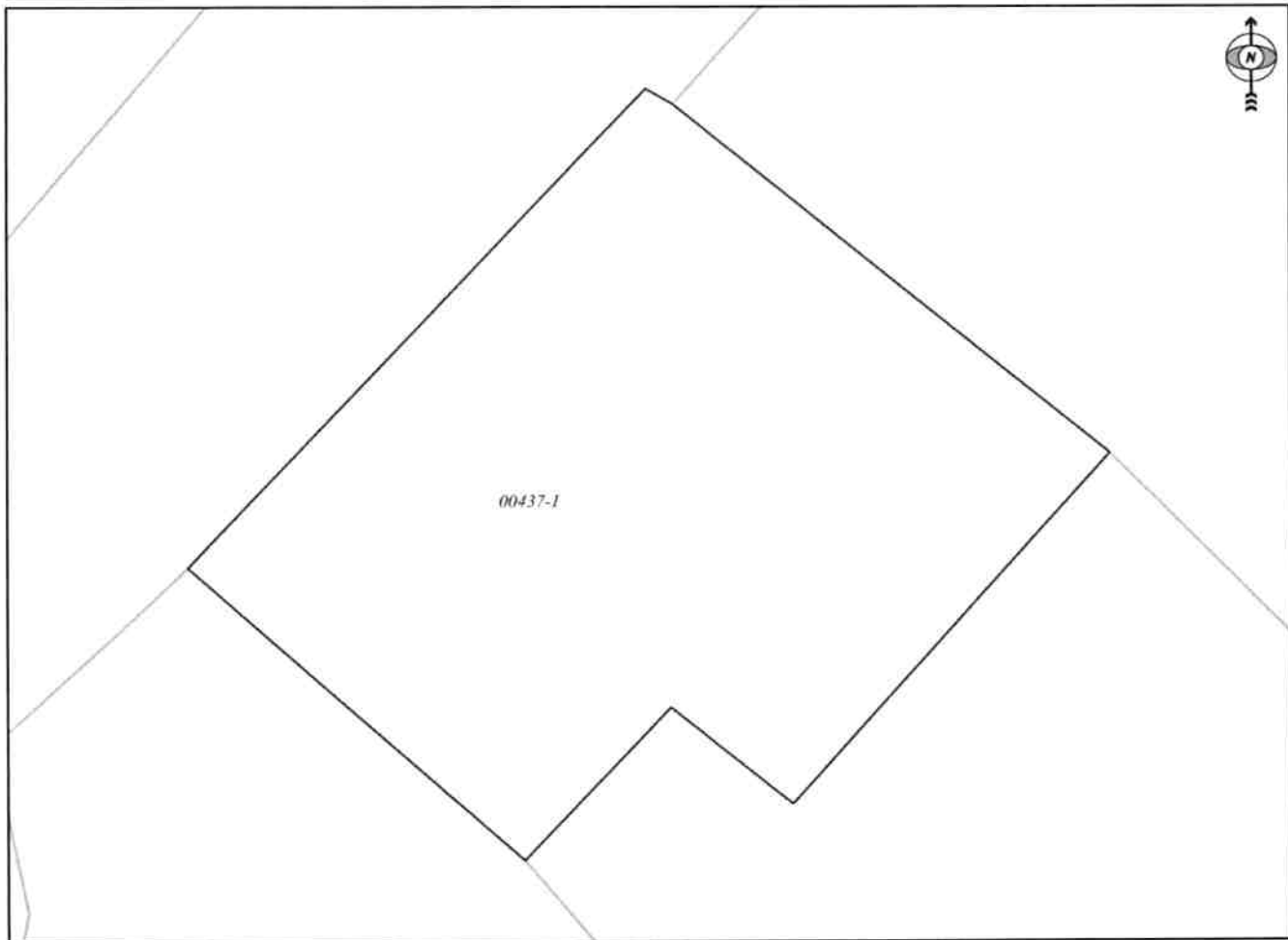
AGJENCIA KADASTRALE E KOSOVËS/ KATASTARSKA AGENCIJA KOSOVA/ KOSOVA CADASTRAL AGENCY

KOPJA E PLANIT / KOPIJA PLANA / COPY PLAN

Zyra Kadastrale Komunale/ Opštinska Katastarska Kancelarija /Municipal Cadastral Office : PODUJEVË

Zona Kadastrale / Katastarska Zona / Cadastral Zone: Podujevë

Njësia/Jedinica/Unit	Tipi/Vrsta/Type	Sipërfaqja/Povšina/Area m <sup>2</sup>
P-71712062-00437-1	Parcelë / Parcela / Parcel	231



Shkalla/Razmera/Scale: 1:167

Punoi/Obradio/Created:

Data/ Data/Date: 29.11.2022

Koha/ Vreme/ Time: 02:59:41


Nënshkrimi/Potpis/Signature:

Shënim/Beleška/Note:

Aprovoi/Usvojio/Aproved: Drejtori/Direktor/Director

Nënshkrimi/Potpis/Signature:







36

**Republika e Kosovës**

Republika Kosova-Republic of Kosovo

Qeveria - Vlada - Government

Ministria e Mjedisit, Planifikimit Hapësinor dhe Infrastrukturës / Ministarstvo Životne Sredine, Prostornog Planiranja i Infrastrukture /

Ministry of Environment, Spatial Planning and Infrastructure

AGJENCIA KADASTRALE E KOSOVËS / KATASTARSKA AGENCIJA KOSOVA / KOSOVO CADASTRAL AGENCY

**CERTIFIKATË / CERTIFIKAT / CERTIFICATE****NJËSIA KADASTRALE / KATASTARSKA JEDINICA / CADASTRAL UNIT : P-71712058-01615-4**

Numri i lëndës / Broj Predmet / Case Referent Number:	08-942/06-0098766/22
Data dhe koha e lëshimit / Datum i vreme izdavanja / Date and time of submission:	30.11.2022 - 14:21
Komuna / Opština / Municipality:	PODUJEVË / PODUJEVO / PODUJEVË
Zona kadastrale / Katastarska Zona / Cadastral Zone:	Orllan / Orlane / Orllan
Zyra Kadastrale Komunale / Opštinska Katastarska Kancelarija / Municipal Cadastral Office:	PODUJEVË / PODUJEVO / PODUJEVË

**A. TË DHËNAT PËR NJËSINË KADASTRALE / PODACI O KATASTARSKOJ JEDINICI / CADASTRAL UNIT DATA**

Numri i njësisë kadastrale Broj katastarske jedinice Cad. Unit. No.	Lloji i njësisë Vrsta Jedinice Unit Type	Lloji i pronës Vrsta imovine Property Type	Zona U/R G/S U/R	Sipërfaqja Površina Area (m <sup>2</sup> )	Përshkrim Opis Description	Krijuar më datën Uradjeno na dan Created On	Azhurnar Ažurirano Updated
P-71712058-01615-4	PARCELË / PARCELA / PARCEL	Pronë shoqërore / Drushtvena Imovina / Socially owned Land	Rural	214686	0011-87 Rdpp.57/2018 Regjistri 21/2018	12.11.2018	

**A.1 ADRESA E NJËSISË KADASTRALE / ADRESA KATASTARSKE JEDINICE /CADASTRAL UNIT ADDRESS**

Vendi i quajtur Mesto zvano Called place	Kodi Postal Poštanski Kod Postal Code	Emri i rrugës Naziv ulice Street name	Krijuar më datën Uradjeno na dan Created On	Azhurnar Ažurirano Updated
GOLESH-GOLESH			12.11.2018	



**A.2 LLOJI I SHFRYTËZIMIT / VRSTA KORISCENJA / TYPE OF USE**

Numri Broj Number	Lloji i shfrytëzimit të parcelës Vrsta koriscenja parcele Parcel Type Of Use	Shfrytëzimi aktual i parcelës Trenutno koriscenje parcele Parcel Current Use	Kualiteti i klasës Kvalitet klase Quality Class	Sipërfaqja (m <sup>2</sup> ) Površina (m <sup>2</sup> ) Area (m <sup>2</sup> )
	Bujqësore/Poljoprivredno/Agriculture	Kullosat/Paşnjaci/pasture	Kullosë E Klasës 3/Paşnjak 3 Klase/3rd Class Pasture	214686

**B. PRONARI/POSEDUESI - VLASNIK/DRŽALAC - OWNER/POSSESSOR**

Të drejtat Prava Rights	Emri Ime Name	Nr. personal Licni broj ID. No.	Vendbanimi Prebivaliste Resident	Kodi postal Poštanski kod Postal code	Hollësitë e adresës Pojedinsti adrese Address details	Pjesa e pronës Deo imovine Share quota	Pershkrimi Opis Description	Azhurnuar Ažurirano Updated
Posedim individual / Individualna Drzavina / Single possessor	<b>Komuna e Podujevës</b>	600534946	PODUJEVË / PODUJEVO / PODJEVË /		NUHI GASHI	1/1	0011-87	13.11.2018



REPUBLIKA E KOSOVËS / REPUBLIKA KOSOVA / REPUBLIC OF KOSOVO  
 QEVERIA E KOSOVËS / VLADA KOSOVA / GOVERNMENT OF KOSOVA  
 MINISTRIA E MJEDISIT, PLANIFIKIMIT HAPËSINOR DHE INFRASTRUKTURËS  
 MINISTARSTVO ŽIVOTNE SREDINE, PROSTORNOG PLANIRANJA I INFRASTRUKTURE  
 MINISTRY OF ENVIRONMENT, SPATIAL PLANNING AND INFRASTRUCTURE

AGJENCIA KADASTRALE E KOSOVËS/ KATASTARSKA AGENCIJA KOSOVA/ KOSOVA CADASTRAL AGENCY

KOPJA E PLANIT / KOPIJA PLANA / COPY PLAN

Zyra Kadastrale Komunale/ Opštinska Katastarska Kancelarija /Municipal Cadastral Office : PODUJEVË  
 Zona Kadastrale / Katastarska Zona / Cadastral Zone: Orllan

Njësia/Jedinica/Unit	Tipi/Vrsta/Type	Sipërfaqja/Povšina/Area m <sup>2</sup>
P-71712058-01615-4	Parcelë / Parcela / Parcel	214686



Shkalla/Razmera/Scale: 1:5275

Punoi/Obradio/Created:

Data/ Data/Date: 30.11.2022

Koha/ Vreme/ Time: 02:24:22

Nënshkrimi/Potpis/Signature:

Shënim/Beleška/Note:

*[Handwritten signature]*

Aprovuar/Usvojeno/Approved. Drejtori/Direktor/Director

Nënshkrimi/Potpis/Signature:



*[Handwritten signature]*

