



SKUPŠTINA OPŠTINE

Na osnovu na članovima 11, 12.2 slovo d) i 17 slovo e) Zakona br.03/L-040 o Lokalnoj Samoupravi, član 19 stav 3 Zakona br.03/L-233 o Zaštiti Prirode, članovi 14, 15 stav 2.4 i člana 19 stav 1.5 Statuta Opštine Podujevo broj 01-020/01-0050862/18, na predlog Direkcije za Urbano Planiranje i Zaštitu Životne Sredine, Skupština Opštine Podujevo, na sednicu od 31. oktobra 2022. godine, odnosno u nastavku sednice od 7. novembra 2022. godine, na kojoj je usvojena ova,

ODLUKA

Za zaštitu prirodne vrednosti: „Ushton Lumi“ u Popovu – Opština Podujevo, kao Zaštićeni Pejzaž

Član 1

1. Ovom odlukom, uzima se pod zaštitu prirodna vrednost „Ushton Lumi“, u selu Popovo – Opština Podujevo kao Zaštićeni Pejzaž (ovde i nadalje: Zaštićeni Pejzaž).

1.1. Zaštićeni Pejzaž prostire se na površini od 92 hektara.

1.2. Zaštićeni Pejzaž ima karakteristične poglede i retke prirodne vrednosti ne samo za teritoriju Opštine Podujevo ali i šire.

Član 2

Zaštićeni Pejzaž se nalazi u katastarskom području Popove, u parcelama: br.P-71712063-01597-0; P-71712063-00040-0; P-71712063-00304-0; P-71712063-00301-0 i P-71712063-00314-0 površine 92 ha (prema karti u prilogu ove odluke).

Član 3

Zaštićeni Pejzaž prema IUCN-u kategorisan je kao prirodna vrednost V. kategorije, Zaštićeni Pejzaž (Protection Landscape).

Član 4

Za Zaštićeni Pejzaž određen je režim zaštite V. stepena zaštite, kojim su određene sledeće mere i uslovi kojima je, zabranjeno:

- a) Zahvati i radovi koji narušavaju karakteristike zbog kojih je proglašen zaštićenim
- b) Sečenje stabla, lomljenje grana, sakupljanje lišća ili plodova, košenje trave i šta god aktivnost koja menja trenutno stanje
- c) Podmetanje vatre na zaštićenoj površini
- g) Sadnja biljaka u cilju ozelenjavanja zaštićene površine
- d) Promena izgleda štice površine
- f) Sakupljanje smeća na zaštićenoj površini
- g) Druge aktivnosti koje mogu prouzrokovati promene ili oštećenje zaštićenog predela
- h) Ispuštanje zagađenih voda, odlaganje smeća i drugog otpada
- i) Upotreba sredstava za hemijsku zaštitu
- j) Promena kulture
- k) Sadnja biljaka ili podizanje objekata koji mogu uticati na ometanje pogleda
Zaštićeni Pejzaž.

Član 5

1. Zaštićeni Pejzaž i okolni prostor mogu se prilagoditi i koristiti za potrebe prezentacije pod uslovom da nove namene ne ugrožavaju Zaštićeni Pejzaž.
2. U Zaštićenom Pejzažu dozvoljeni su;
Sve mere biološko-tehničke zaštite Zaštićenog Pejzaža pod uslovima koje utvrđuje Kosovski Zavod za Zaštitu Prirode i na osnovu projekta sanacije stanja Zaštićenog Pejzaža kao i tehnički radovi koji su u funkciji zaštita Zaštićenog Pejzaža

Član 6

O sprovođenju određenih mera i uslova stara se Opština Podujevo, preko dotične Direkcije.

1. Opština je dužna da:

- a) Da štiti, čuva i održava Zaštićeni Pejzaž u skladu sa definisanim uslovima zaštite
- b) U slučaju pojave promena koje mogu uništiti ili oštetiti Zaštićeni Pejzaž oštetiti svoju važnu svosjtvu, odmah obavestiti Kosovski Zavod za Zaštitu Prirode
- c) Obeleži granice Zaštićenog Pejzaža u skladu sa Pravilnikom o obeležavanju zaštićenih područja

Član 7

Prostorni i urbanistički planovi, projekti, ekonomsko-šumarske, hidrotehničke osnove moraju biti usklađeni sa merama i uslovima zaštite Zaštićenog Pejzaža.

Član 8

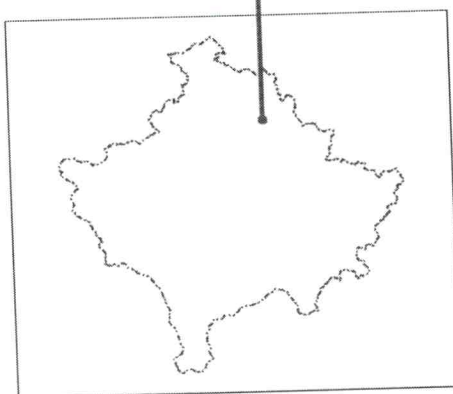

Odluka stupa na snagu 15 dana od dana registracije u kancelariji za protokol Ministarstva Lokalne Samouprave kao i 7 dana od dana objavljivanja na zvaničnom sajtu opštine, odnosno u skladu sa članom 81. Zakona o Lokalnoj Samoupravi br. 03/L-040, i Uredba (VRK) br.10/2019 za administrativnu reviziju akata opština, sa dodatkom izmena urađenih Pravilnikom br.06/2021.




Br.prot 01-633/01-0093834/22
Podujevo, datum; 07. novembar 2022.



Pređsedavajući Skupštine
Hilmi Hoxha

FID	Shape *	ParcelDeta	CadastreUn	CadastreZo	CadastreZ0	Area	Status	CreationD
0	Polygon ZM	205937	P-71712063-01597-0	71712063	71712063	89062.9	1	1/5/2015
1	Polygon ZM	2059374	P-71712063-00040-0	71712063	71712063	404850.3	1	1/5/2015
2	Polygon ZM	2059380	P-71712063-00304-0	71712063	71712063	1661	1	1/5/2015
3	Polygon ZM	2060312	P-71712063-00301-0	71712063	71712063	4669.3	1	1/5/2015
4	Polygon ZM	2060313	P-71712063-00314-0	71712063	71712063	1852031.3	1	1/5/2015



- Legjenda**
-  Parcelat kadastrale
 -  ZPM Ushtolumi
 -  Kufi komune



Agjencia per Mbrojtjen e Mjedisit te Kosoves (AMMK)
 Adresa: Rruga "Luan Haradinaj" ish pallati i mediateve "Klindja",
 kati XV/04, 10000 Prishtine
 Tel. 038 200 33 228, e-mail: www.ammk-rks.net

