



Republika e Kosovës / Republika Kosova / Republic of Kosova
Komuna e Podujevës / Opština Podujevo / Municipality of Podujeva

KUVENDI I KOMUNËS

Në bazë të neneve 11, 14 dhe 17 shkronja c) të Ligjit për Vetëqeverisje Lokale nr.03/L-040, neneve 13 dhe 8 paragrafi 3 të Ligjit nr.06/L-092 për dhënien në shfrytëzim dhe këmbimin e pronës së paluajtshme të Komunës, nenin 6 të Rregullores (QRK) 09/2020 për përcaktimin e procedurave të dhënies në shfrytëzim dhe këmbimin e pronës së paluajtshme të Komunës, nenet 14, 17 dhe 19 paragrafi 1.3 të Statutit të Komunës së Podujevës nr.01-020/01-0050862/18, si dhe Shkresës së MAPL-së nr.prot.463-36 të datës 13.01.2022, Kuvendi i Komunës së Podujevës, në mbledhjen e mbajtur më 28 shkurt 2022, miratoi këtë;

VENDIM

PËR MIRATIMIN E LISTËS SË VEÇANTË TË PRONAVE TË PALUAJTSHME TË KOMUNËS QË PLANIFIKOHEN PËR DHËNIE NË SHFRYTËZIM GJATË VITIT 2022

Neni 1

Me këtë vendim miratohet Lista e veçantë e pronave të paluajtshme të Komunës të cilat planifikohen të jepen në shfrytëzim gjatë vitit 2022.

Neni 2

Lista sipas nenit 1 të këtij vendimi, për secilën pronë, përmban arsyetimin e interesit publik dhe zhvillimit ekonomik të Komunës, të dhënat kadastrale, qëllimin e dhënies në shfrytëzim, destinimin e pronës, parashikimin e kohës së publikimit të njoftimit dhe periudhën kohore për dhënien në shfrytëzim të pronës përkatëse të paluajtshme të Komunës.

Neni 3

Pjesë përbërëse e këtij vendimi është Lista e veçantë e pronave të Komunës të cilat planifikohen të jepen në shfrytëzim gjatë vitit 2022, përfshirë edhe Certifikatën pronësore, kopjen e planit dhe dokumentacionin tjetër të nevojshëm për secilën pronë.

Neni 4

Për zbatimin e këtij vendimi si dhe procedurave tjera të parapara me Ligjin nr.06/L-092 për dhënien në shfrytëzim dhe këmbimin e pronës së paluajtshme të Komunës, obligohet Drejtoria e Pronës Kadastrit dhe Gjeodezisë në bashkëpunim dhe koordinim edhe me Drejtoritë tjera të Komunës varësisht fushveprimtarisë përkatëse.

Neni 5

Vendimi hyn në fuqi 15 ditë pas regjistrimit në zyrën e protokollit të Ministrisë së Pushtetit Lokal si dhe publikimit në ueb faqen zyrtare të Komunës, përkatësisht konform nenit 81 të ligjit për vetëqeverisje lokale nr.03/L-040, dhe në pajtim me Rregulloren (QRK) nr.10/2019 për shqyrtimin administrativ të akteve të komunave, me plotësim ndryshimet e bëra me Rregulloren (QRK) nr.06/2021.

Nr.prot.01-463/02-0014587/22
Podujevë,
28 shkurt 2022



Presuesi i Kuvendit
Hilmi Hoxha



**LISTA E VEÇANTË E PRONAVE TË PALUAJTSHME TË KOMUNËS SË
PODUJEVËS QË PLANIFIKOHEN PËR DHËNIE NË SHFRYTËZIM GJATË
VITIT 2022**

| Nr. | Të dhënat kadastrale të pronës | Arsyetimi i interesit publik dhe zhvillimi ekonomik | Destinimi | Data e publikimit të njoftimit | Periudha kohore për dhënie në shfrytëzim të pronës së paluajtshme të Komunës |
|-----|--|--|---|--|--|
| 1 | Paluajtshmëria e evindentuar ne Certifikatën pronësore nr.08-942/06/104305 e datës 26.11.2021 nr. i njësisë kadastrale parcelë P-71712006-00893-0 në sipërfaqe 8879m ² kullosë klasa 3 vendi i quajtur "Statofcet" Zona Kadastrale Batllavë. | Prona e cekur planifikohet të jepet në shfrytëzim për krijimin e vendeve të reja të punës dhe rritjen e vlerës së parcelës në fjalë dhe të hyra vetanake për Komunë. | Prona e cekur jepet në shfrytëzim me distininim për shfrytëzim bujqësorë. | Periudha e planifikuar për publikimin e njoftimit për pronën e cekur është Mars-Qershor. | Prona e cekur planifikohet të jepet në shfrytëzim afat shkurtër. |
| 2 | Paluajtshmëria e evindentuar ne Certifikatën pronësore nr.08-942/06/104305 e datës 26.11.2021 nr. i njësisë kadastrale parcelë P-71712006-02159-0 në sipërfaqe 24587m ² kullosë klasa 4 vendi i quajtur "Zllatushë" Zona Kadastrale Batllavë. | Prona e cekur planifikohet të jepet në shfrytëzim për krijimin e vendeve të reja të punës dhe rritjen e vlerës së parcelës në fjalë dhe të hyra vetanake për Komunë. | Prona e cekur jepet në shfrytëzim me distininim për shfrytëzim bujqësorë. | Periudha e planifikuar për publikimin e njoftimit për pronën e cekur është Mars-Qershor. | Prona e cekur planifikohet të jepet në shfrytëzim afat shkurtër. |
| 3 | Paluajtshmëria e evindentuar ne Certifikatën pronësore nr.08-942/06/104305 e datës 26.11.2021 nr. i njësisë kadastrale parcelë P-71712032-00425-1 në sipërfaqe 133555m ² arë klasa 7 vendi i quajtur "Bellasice" Zona Kadastrale Zakut. | Prona e cekur planifikohet të jepet në shfrytëzim për krijimin e vendeve të reja të punës dhe rritjen e vlerës së parcelës në fjalë dhe të hyra vetanake për Komunë. | Prona e cekur jepet në shfrytëzim me distininim për shfrytëzim bujqësorë. | Periudha e planifikuar për publikimin e njoftimit për pronën e cekur është Mars-Qershor. | Prona e cekur planifikohet të jepet në shfrytëzim afat shkurtër. |

| | | | | | |
|---|--|--|--|---|--|
| 4 | Paluajtshmëria e evindentuar ne Certifikatën pronësore nr. 08-942/06/104305 e datës 26.11.2021 nr. i njësisë kadastrale parcele P-71712032-00427-0 në sipërfaqe 172523m ² jopjellore vendi i quajtur "Bellasice" Zona Kadastrale Zakut. | Prona e cekur planifikohet të jepet ne shfrytëzim për krijimin e vendeve te reja te punës dhe rritjen e vlerës së parcelës ne fjalë dhe te hyra vetana ke për Komunë. | Prona e cekur jepet në shfrytëzim me distininim për shfrytëzim bizneseve. | Periudha e planifikuar per publikimin e njoftimit për pronën e cekur është Janar-Mars | Prona e cekur planifikohet të jepet në Shfrytëzim afat shkurtër. |
| 5 | Plaujtshmeria e evindentuar në Certifikatën pronësore nr. 08-942/06/104305 e datës 26.11.2021 nr. i njësisë kadastrale parcele P-71712032-00429-0 në sipërfaqe 29380 m ² arë klasa e 6 vendi i quajtur "Bellasice" Zona Kadastrale Zakut. | Prona e cekur planifikohet të jepet ne shfrytëzim per krijimin e vendeve të reja të punës dhe rritjen e vlerës së Parcelës ne fjalë dhe të hyra vetanake për Komunë. | Prona e cekur jepet ne shfrytëzim me distininim për shfrytëzim bujqësorë. | Periudha e planifikuar për publikimin e njoftimit për pronën e cekur është Mars-Qershor | Prona e cekur planifikohet të jepet në shfrytëzim afat shkurtër. |
| 6 | Paluajtshmeria e evindentuar në Certifikatën pronësore nr .08-942/06/104305 e datës 26.11.2021 nr. i njësisë kadastrale parcele P-71712069-00860-3 në sipërfaqe 26998 m ² arë klasa e 7 vendi i quajtur "Bellasice" Zona Kadastrale Revuq. | Prona e cekur planifikohet të jepet në shfrytëzim për krijimin e vendeve te reja te punës dhe rritjen e vlerës së parcelës në fjalë dhe te hyra vetanake për Komunë. | Prona e cekur jepet në shfrytëzim me distininim për shfrytëzim bujqësorë . | Periudha e planifikuar për publikimin e njoftimit për pronën e cekur është Mars-Qershor | Prona e cekur planifikohet te jepet në shfrytëzim afat shkurtër. |
| 7 | Plaujtshmeria e evindentuar në Certifikatën pronësore nr. 08-942/06/104305 e datës 26.11.2021 nr. i njësisë kadastrale parcele P-71712069-00860-2 në sipërfaqe 29447 m ² Kullosë klasa e 4 vendi i quajtur "Bellasice" Zona Kadastrale Revuq. | Prona e cekur planifikohet të jepet ne shfrytëzim për krijimin e vendeve te reja të punës dhe rritjen e vlerës së parcelës në fjalë dhe te hyra vetanake për Komunë. | Prona e cekur jepet në shfrytëzim me distininim për shfrytëzim bujqësorë. | Periudha e planifikuar për publikimin e njoftimit për pronën e cekur është Mars-Qershor | Prona e cekur planifikohet të jepet në shfrytëzim afat shkurtër. |
| 8 | Paluajtshmeria e evindentuar ne Certifikatën pronësore nr. 08-942/06/104305 e datës 26.11.2021 nr. i njësisë kadastrale parcelë P-71712062-01798-0 në sipërfaqe 48439 m ² kullosë klasa e 3 vendi i quajtur "Ledina te Shtëpia" Zona Kadastrale Podujevë. | Prona e cekur planifikohet të jepet në shfrytëzim për krijimin e vendeve të reja të punës dhe rritjen e vlerës së parcelës në fjalë dhe të hyrave vetanake për Komunë. | Prona e cekur jepet në shfrytëzim me distininim për shfrytëzim të bizneseve. | Periudha e planifikuar për publikimin e njoftimit për pronën e cekur është Janar-Mars | Prona e cekur planifikohet të jepet në shfrytëzim afat shkurtër. |

| | | | | | |
|----|--|---|---|---|---|
| 9 | <p>Paluajtshmëria e evidencuar në Certifikatën pronësore nr. 08-942/06/107750 e dt. 13.12.2021 me nr. të njësisë kadastrale parcelë P-7171206100321-0 në sipërfaqe 17250 m² pjesa e planifikuar për dhënie në shfrytëzim 5800m² ZK Peran.</p> | <p>Prona e cekur planifikohet të jepet në shfrytëzim për krijimin e vendeve të reja të punës dhe rritjen e vlerës së parcelës në fjalë dhe të hyra vetanake për Komunë.</p> | <p>Prona e cekur jepet në shfrytëzim me destinim shfrytëzim biznesor.</p> | <p>Periudha e planifikuar për publikimin e njoftimit për pronën e cekur është Qershor-Shtator</p> | <p>Prona e cekur planifikohet të jepet në shfrytëzim afat shkurtër.</p> |
| 10 | <p>Paluajtshmëria e evidencuar në Certifikatën pronësore nr. 08-942/06/104305 e datës 26.11.2021 nr. i njësisë kadastrale parcelë P-71712018-01274-0 në sipërfaqe 185024 m² Mal klasa e 3 vendi i quajtur "Djerrina-Rruga" Zona Kadastrale LLapashticë e Epërme</p> | <p>Prona e cekur planifikohet të jepet në shfrytëzim për krijimin e vendeve të reja të punës dhe rritjen e vlerës së parcelës në fjalë dhe të hyra vetanake për Komunë.</p> | <p>Prona e cekur jepet në shfrytëzim me destinim për shfrytëzim bujqësorë.</p> | <p>Periudha e planifikuar për publikimin e njoftimit për pronën e cekur është Mars-Qershor</p> | <p>Prona e cekur planifikohet të jepet në shfrytëzim afat shkurtër.</p> |
| 11 | <p>Paluajtshmëria e evidencuar në Certifikatën pronësore nr. 08-942/06/104305 e datës 26.11.2021 nr. i njësisë kadastrale parcelë P-71712018-01207-0 në sipërfaqe 20515 m² kullosë klasa e 3 vendi i quajtur "Djerrina-Rruga" Zona Kadastrale LLapashticë e Epërme.</p> | <p>Prona e cekur planifikohet të jepet në shfrytëzim për krijimin e vendeve të reja të punës dhe rritjen e vlerës së parcelës në fjalë dhe të hyra vetanake për Komunë.</p> | <p>Prona e cekur jepet në shfrytëzim me destinim për shfrytëzimi bujqësorë.</p> | <p>Periudha e planifikuar për publikimin e njoftimit për pronën e cekur është Mars-Qershor</p> | <p>Prona e cekur planifikohet të jepet në shfrytëzim afat shkurtër.</p> |
| 12 | <p>Paluajtshmëria e evidencuar në Certifikatën pronësore nr. 08-942/06/104305 e datës 26.11.2021 nr. i njësisë kadastrale parcelë P-71712029-00202-1 në sipërfaqe 44773 m² kullosë klasa e 4 vendi i quajtur "Bugurdoll" Zona Kadastrale Lupq i poshtëm.</p> | <p>Prona e cekur planifikohet të jepet në shfrytëzim për krijimin e vendeve të reja të punës dhe rritjen e vlerës së parcelës në fjalë dhe të hyra vetanake për Komunë.</p> | <p>Prona e cekur jepet në shfrytëzim me destinim për shfrytëzim të bizneseve.</p> | <p>Periudha e planifikuar për publikimin e njoftimit për pronën e cekur është Janar-Mars</p> | <p>Prona e cekur planifikohet të jepet në shfrytëzim afat shkurtër.</p> |
| 13 | <p>Paluajtshmëria e evidencuar në Certifikatën pronësore nr. 08-942/06/104305 e dt. 26.11.2021 nr. i njësisë kadastrale parcelë P-71712029-00209-0 në sipërfaqe 38882 m² kullosë klasa e 3 vendi i quajtur "Bugurdoll" Zona Kadastrale Lupq i poshtëm.</p> | <p>Prona e cekur planifikohet të jepet në shfrytëzim për krijimin e vendeve të reja të punës dhe rritjen e vlerës së parcelës në fjalë dhe të hyra vetanake për Komunë.</p> | <p>Prona e cekur jepet në shfrytëzim me destinim për shfrytëzim bujqësorë</p> | <p>Periudha e planifikuar për publikimin e njoftimit për pronën e cekur është Mars-Qershor</p> | <p>Prona e cekur planifikohet të jepet në shfrytëzim afat shkurtër.</p> |

| | | | | | |
|----|---|---|--|---|---|
| 14 | <p>Paluajtshmeria e evindentuar në Certifi katën pronësore nr. 08-942/06/104305 e datës 26.11.2021 nr. i njësisë kadastrale parcele P-71 712029-00495-4 në sipërfaqe 23403 m² Livadh klasa e 4 vendi i quajtur "Bugurdoll" Zona Kadastrale Lupq i poshtëm.</p> | <p>Prona e cekur planifikohet të jepet në shfrytëzim për krijimin e vendeve të reja të punës dhe rritjen e vlerës së parcelës në fjalë dhe të hyra vetanake për Komunë.</p> | <p>Prona e cekur jepet në shfrytëzim me distininim për shfrytëzim bujqësor.</p> | <p>Periudha e planifikuar për publikimin e njoftimit për pronën e cekur është Janar-Mars</p> | <p>Prona e cekur planifikohet të jepet në shfrytëzim afat shkurtër.</p> |
| 15 | <p>Paluajtshmeria e evindentuar ne Certifi katën pronësore nr. 08-942/06/104305 e datës 26.11.2021 nr. i njësisë kadastrale parcele P-71 712029-00494-0 në sipërfaqe 15929 m² kullosë klasa e 4 vendi i quajtur "Lagjja Kaçiu-Bregu" Zona Kadastrale Lupq i poshtëm.</p> | <p>Prona e cekur planifikohet të jepet në shfrytëzim për krijimin e vendeve te reja te punës dhe rritjen e vlerës së parcelës në fjalë dhe të hyra vetanake për Komunë.</p> | <p>Prona e cekur jepet në shfrytëzim me distininim për shfrytëzim bujqësor .</p> | <p>Periudha e planifikuar për publikimin e njoftimit për pronën e cekur është Janar-Mars</p> | <p>Prona e cekur planifikohet të jepet në shfrytëzim afat shkurtër.</p> |
| 16 | <p>Paluajtshmeria e evindentuar ne Certifikatën pronësore nr. 08-942/06/104305 dt. 26.11.2021 nr. i njësisë kadastrale P-7171 2046-00235-0 në sipërfaqe 40000m² kullosë klasa e 2 vendi i quajtur "Fushat e Livadicës" Zona Kadastrale Livadicë.</p> | <p>Prona e cekur planifikohet të jepet në shfrytëzim për krijimin e vendeve të reja të punës dhe rritjen e vlerës se parcelës në fjalë dhe të hyra vetanake për Komunë.</p> | <p>Prona e cekur jepet në shfrytëzim me distininim për shfrytëzim bujqësor.</p> | <p>Periudha e planifikuar për publikimin e njoftimit për pronën e cekur është Janar-Mars</p> | <p>Prona e cekur planifikohet të jepet në shfrytëzim afat shkurtër.</p> |
| 17 | <p>Paluajtshmeria e evindentuar ne Certifikatën pronësore nr. 08-942/06/104305 e datës 26.11.2021 nr. i njësisë kadastrale parcele P-71 712024-01392-0 në sipërfaqe 224873 m² Kullosë klasa e 3 vendi i quajtur "Boka" Zona Kadastrale Dobërdol.</p> | <p>Prona e cekur planifikohet të jepet në shfrytëzim për krijimin e vendeve te reja te punës dhe rritjen e vlerës të parcelës në fjalë dhe te hyra vetanake për Komunë.</p> | <p>Prona e cekur jepet në shfrytëzim me distininim për shfrytëzim bujqësor.</p> | <p>Periudha e planifikuar për publikimin e njoftimit për pronën e cekur është Qershor-Shtator</p> | <p>Prona e cekur planifikohet të jepet në shfrytëzim afat shkurtër.</p> |
| 18 | <p>Paluajtshmeria e evindentuar në Certifikatën pronësore nr. 08-942/06/104305 e datës 26.11.2021 nr. i njësisë kadastrale parcelë P-71 712046-01378-0 në sipërfaqe 45392 m² kullosë klasa e 2 vendi i quajtur "Boka" Zona Kadastrale Dobërdol.</p> | <p>Prona e cekur planifikohet të jepet në shfrytëzim për krijimin e vendeve të reja të punës dhe rritjen e vlerës së parcelës në fjalë dhe të hyra vetanake për Komunë.</p> | <p>Prona e cekur jepet në shfrytëzim me distininim për shfrytëzim bujqësor.</p> | <p>Periudha e planifikuar për publikimin e njoftimit për pronën e cekur është Qershor-Shtator</p> | <p>Prona e cekur planifikohet të jepet në shfrytëzim afat shkurtër.</p> |

| | | | | | |
|----|---|--|--|--|--|
| 19 | Paluajtshmëria e evindentuar në Certifikatën pronësore nr. 08-942/06/104305 e datës 26.11.2021 nr. i njësisë kadastrale parcelë P-71712046-01381-2 në sipërfaqe 2883 m ² Arë Klasa e 7 vendi i quajtur "Boka" Zona Kadastrale Dobërdol. | Prona e cekur planifikohet të jepet në shfrytëzim për krijimin e vendeve të reja te punës dhe rritjen e vlerës së parcelës fjalë dhe të hyra vetanake për Komunë. | Prona e cekur jepet në shfrytëzim me distininim për shfrytëzim bujqësor. | Periudha e planifikuar për publikimin e njoftimit për pronën e cekur është Qershor-Shtator | Prona e cekur planifikohet të jepet në shfrytëzim afat shkurtër. |
| 20 | Paluajtshmëria e evindentuar në Certifikatën pronësore nr. 08-942/06/104305 e datës 26.11.2021 nr. i njësisë kadastrale parcelë P-71712046-01381-1 në sipërfaqe 81036 m ² kullosë klasa e 3 vendi i quajtur "Boka" Zona Kadastrale Dobërdol. | Prona e cekur planifikohet të jepet në shfrytëzim për krijimin e vendeve te reja te punës dhe rritjen e vlerës së parcelës në fjalë dhe të hyra vetanake për Komunë. | Prona e cekur jepet në shfrytëzim me distininim për shfrytëzim bujqësor. | Periudha e planifikuar për publikimin e njoftimit për pronën e cekur është Qershor-Shtator | Prona e cekur planifikohet të jepet në shfrytëzim afat shkurtër. |
| 21 | Paluajtshmëria e evindentuar në Certifikatën pronësore nr. 08-942/06/104305 e dt. 26.11.2021 nr. i njësisë kadastrale parcelë P-71712025-00336-0 në sipërfaqe 29425 m ² arë klasa e 6 vendi i quajtur "Nazuer" ZK. Dobratin. | Prona e cekur planifikohet të jepet në shfrytëzim për krijimin e vendeve të reja te punës dhe rritjen e vlerës së parcelës në fjalë dhe të hyra vetanake për Komunë. | Prona e cekur jepet në shfrytëzim me distininim për shfrytëzim bujqësor. | Periudha e planifikuar për publikimin e njoftimit për pronën e cekur është Qershor-Shtator | Prona e cekur planifikohet të jepet në shfrytëzim afat shkurtër. |
| 22 | Paluajtshmëria e evindentuar në Certifikatën pronësore nr. 08-942/06/104305 e datës 26.11.2021 nr. i njësisë kadastrale parcelë P-71712025-00337-1 në sipërfaqe 136453 m ² arë klasa e 6 vendi i quajtur "Nazuer" Zona Kadastrale Dobratin. | Prona e cekur planifikohet të jepet në shfrytëzim për krijimin e vendeve të reja të punës dhe rritjen e vlerës së parcelës në fjalë dhe të hyra vetanake për Komunë. | Prona e cekur jepet në shfrytëzim me distininim për shfrytëzim bujqësor. | Periudha e planifikuar për publikimin e njoftimit për pronën e cekur është Qershor-Shtator | Prona e cekur planifikohet të jepet në shfrytëzim afat shkurtër. |
| 23 | Paluajtshmëria e evindentuar në Certifikatën pronësore nr.08-942/06/104305 e datës 26.11.2021 nr. i njësisë kadastrale parcelë P-71712025-00337-2 në sipërfaqe 100677 m ² kullosë klasa e 4 vendi i quajtur "Nazuer" Zona Kadastrale Dobratin. | Prona e cekur planifikohet të jepet në shfrytëzim për krijimin e vendeve të reja te punës dhe rritjen e vlerës së parcelës në fjalë dhe të hyra vetanake për Komunë. | Prona e cekur jepet në shfrytëzim me distininim për shfrytëzim bujqësor. | Periudha e planifikuar për publikimin e njoftimit për pronën e cekur është Qershor-Shtator | Prona e cekur planifikohet të jepet në shfrytëzim afat shkurtër. |

| | | | | | |
|----|--|---|--|---|---|
| 24 | <p>Paluajtshmëria e evindentuar në Certifikatën pronësore nr. 08-942/06/104305 e datës 26.11.2021 nr. i njësisë kadastrale parcelë P-71712025-00297-0 në sipërfaqe 22834 m² Kullosë Klasa e 4 vendi i quajtur "Nazer" Zona Kadastrale Dobratin.</p> | <p>Prona e cekur planifikohet të jepet në shfrytëzim për krijimin e vendeve të reja të punës dhe rritjen e vlerës së parcelës në fjalë dhe të hyra vetanake për Komunë.</p> | <p>Prona e cekur jepet në shfrytëzim me distini m për shfrytëzim bujqësor.</p> | <p>Periudha e planifikuar për publikimin e njoftimit për pronën e cekur është Qershor-Shtator</p> | <p>Prona e cekur planifikohet të jepet në shfrytëzim afat shkurtër.</p> |
| 25 | <p>Paluajtshmëria e evindentuar në Certifikatën pronësore nr. 08-942/06/104305 e datës 26.11.2021 nr. i njësisë kadastrale parcelë P-71712029-00640-0 në sipërfaqe 10898m² kullosë klasa e 4 vendi i quajtur "Xhelbishte" Zona Kadastrale Lupç i noshëm</p> | <p>Prona e cekur planifikohet të jepet në shfrytëzim për krijimin e vendeve të reja të punës dhe rritjen e vlerës së parcelës në fjalë dhe të hyra vetanake për Komunë.</p> | <p>Prona e cekur jepet në shfrytëzim me distini m për shfrytëzim bujqësor.</p> | <p>Periudha e planifikuar për publikimin e njoftimit për pronën e cekur është Qershor-Shtator</p> | <p>Prona e cekur planifikohet të jepet në shfrytëzim afat shkurtër.</p> |
| 26 | <p>Paluajtshmëria e evindentuar në Certifikatën pronësore nr. 08-942/06/104305 e datës 26.11.2021 nr. i njësisë kadastrale parcelë P-71712021-00163-0 në sipërfaqe 7538 m² arat klasa e 2 vendi i quajtur "Djerrinë" Zona Kadastrale Siboc i Epërm.</p> | <p>Prona e cekur planifikohet të jepet në shfrytëzim për krijimin e vendeve të reja të punës dhe rritjen e vlerës së parcelës në fjalë dhe të hyra vetanake për Komunë.</p> | <p>Prona e cekur jepet në shfrytëzim me distini m për shfrytëzim bujqësor.</p> | <p>Periudha e planifikuar për publikimin e njoftimit për pronën e cekur është Qershor-Shtator</p> | <p>Prona e cekur planifikohet të jepet në shfrytëzim afat shkurtër.</p> |
| 27 | <p>Paluajtshmëria e evindentuar në Certifikatën pronësore nr. 08-942/06/104305 e dt. 26.11.2021 nr. i njësisë kadastrale parcelë P-71712004-01057-0 në sipërfaqe 79674m² arë klasa e 4 vendi i quajtur "Djerrinë" Zona Kadastrale Balloc.</p> | <p>Prona e cekur planifikohet të jepet në shfrytëzim për krijimin e vendeve të reja të punës dhe rritjen e vlerës së parcelës në fjalë dhe të hyra vetanake për Komunë.</p> | <p>Prona e cekur jepet në shfrytëzim me distini m për shfrytëzim bujqësor.</p> | <p>Periudha e planifikuar për publikimin e njoftimit për pronën e cekur është Qershor-Shtator</p> | <p>Prona e cekur planifikohet të jepet në shfrytëzim afat shkurtër.</p> |
| 28 | <p>Paluajtshmëria e evindentuar në Certifikatën pronësore nr. 08-942/06/104305 e datës 26.11.2021 nr. i njësisë kadastrale parcelë P-71712004-01119-0 në sipërfaqe 24483 m² Arë klasa e 4 vendi i quajtur "Djerrinë" Zona Kadastrale Balloc.</p> | <p>Prona e cekur planifikohet të jepet në shfrytëzim për krijimin e vendeve të reja të punës dhe rritjen e vlerës së parcelës në fjalë dhe të hyra vetanake për Komunë.</p> | <p>Prona e cekur jepet në shfrytëzim me distini m për shfrytëzim bujqësor.</p> | <p>Periudha e planifikuar për publikimin e njoftimit për pronën e cekur është Qershor-Shtator</p> | <p>Prona e cekur planifikohet të jepet në shfrytëzim afat shkurtër.</p> |

| | | | | | |
|----|---|---|--|---|--|
| 29 | Certifikatën pronësore me nr.08-942-06-104305/2021 dt. 01.12.2021, njësit kadastrale P-71712054-00235-0 dhe P-71712054-00236-0 në sipërfaqe prej 4143m ² dhe 210m ² vendin i quajtur "Pozhare" ZK. Miroc | planifi kohet të jepet në shfrytëzim për krijimin e vendeve të reja të punës dhe rritjen e vlerës së parcelës në fjalë dhe të hyra vetanake për Komunë. | jepet në shfrytëzim me distininim për shfrytëzim biznesor. | planifikuar për publikimin e njoftimit për pronën e cekur është Janar-Mars | planifi kohet të jepet në shfrytëzim afat shkurtër. |
| 30 | Paluajtshmëria e evidencuar në Certifikatën pronësore nr. 08-942/06/107750 e dt. 13.12.2021 me nr. të njërive kadastrale parcelat P-7171202700704-0 dhe P-7171202700706-0 me sipërfaqe të përgjithshme 9937 m ² ndërsa pjesa e planifikuar për dhënie në shfrytëzim me sipërfaqe 5500m ² në ZK Llapashticë e poshtme. | Prona e cekur planifi kohet të jepet në shfrytëzim për krijimin e vendeve të reja të punës dhe rritjen e vlerës së parcelës në fjalë dhe të hyra vetanake për Komunë. | Prona e cekur jepet në shfrytëzim me destinim shfrytëzim biznesor. | Periodha e planifikuar për publikimin e njoftimit për pronën e cekur është Janar-Mars | Prona e cekur planifikohet të jepet në shfrytëzim afat shkurtër. |
| 31 | Paluajtshmëria e evidencuar në Certifikatën pronësore nr. 08-942/06/104305 e datës 26.11.2021 Objekti afarist në Orllan i ndërtuar në njësinë kadastrale parcela: P-1339-0 dhe P-1341-2 me pjesë të sipërfaqës nga këto parcela: 940m ² Oborr dhe 1650m ² Objekt afarist në ZK Orllan | Prona e cekur planifi kohet të jepet në shfrytëzim për krijimin e vendeve të reja të punës dhe rritjen e vlerës së parcelës në fjalë dhe të hyra vetanake për Komunë. | Prona e cekur jepet në shfrytëzim me distininim për shfrytëzim biznesor. | Periodha e planifikuar për publikimin e njoftimit për pronën e cekur është Janar-Mars | Prona e cekur planifikohet të jepet në shfrytëzim afatgjatë (50 vite). |

| | | | | | |
|----|---|---|---|---|---|
| 32 | <p>Paluajtshmëria e evindentuar në Certifikatën pronësore nr. 08-942/06/104305 e datës 26.11.2021 me nr. të njësisë kadastrale parcele P-7171 2062-00244-1 në sipërfaqe 11656 m², në të cilën janë të ndërtuara këto lokale në tregun e qytetit:</p> <p>Lokali nr.7 me sipërfaqe prej 40.72m² Lokali nr.8 me sipërfaqe prej 28.17m² Lokali nr. 21 me sipërfaqe prej 28.17m² Lokali nr. 22 me sipërfaqe prej 28.17m² Lokali nr. 28 me sipërfaqe prej 33.00m² Lokali nr. 36 me sipërfaqe prej 15.37m² Lokali nr. 48 me sipërfaqe prej 15.37m² Lokali nr. 49 me sipërfaqe prej 15.37m² Lokali nr. 50 me sipërfaqe prej 15.37m² Lokali nr. 52 me sipërfaqe prej 15.37m² Lokali nr. 53 me sipërfaqe prej 15.37m² Lokali nr. 54 me sipërfaqe prej 15.37m² Tezgë nr. 27 me sipërfaqe prej 2.40m²</p> | <p>Prona e cekur planifikohet të jepet në shfrytëzim për krijimin e vendeve të reja të punës dhe rritjen e vlerës së parcelës në fjalë dhe të hyra vetanake për Komunë.</p> | <p>Prona e cekur jepet në shfrytëzim me distininim për shfrytëzim biznesor.</p> | <p>Periudha e planifikuar për publikimi në njoftimit për pronën e cekur është Janar- Mars</p> | <p>Prona e cekur planifikohet të jepet në shfrytëzim afat shkurtër.</p> |
| 33 | <p>Paluajtshmëria e evindentuar Në Certifikatën pronësore nr. 08-942/06/104305 e dt. 26.11.2021 me nr. të njësisë kadastrale parcelë P-7171 2062-00459-0 në sipërfaqe 2237 m² pjesë në të cilën janë të ndërtuara lokalet afariste me sipërfaqe 50 m² dhe 55 m² toke urbane në qytet Zona kadastrale Podujevë.</p> | <p>Prona e cekur planifikohet të jepet në shfrytëzim për krijimin e vendeve të reja të punës dhe rritjen e vlerës së parcelës në fjalë dhe të hyra vetanake për Komunë.</p> | <p>Prona e cekur jepet në shfrytëzim me distininim për shfrytëzim biznesor.</p> | <p>Periudha e planifikuar për publikimin e njoftimit për pronën e cekur është Janar- Mars</p> | <p>Prona e cekur planifikohet të jepet në shfrytëzim afat shkurtër.</p> |

| | | | | | |
|----|--|---|---|--|---|
| 34 | <p>Paluajtshmëria e evidentuar në Certifikatën pronësore nr. 08-942/06/104305 e dt. 26.11.2021 me nr. të njësisë kadastrale parcelë P-71712062-00389-1 në sipërfaqe 331 m² pjesë në të cilën është i ndërtuar lokali afarist me sipërfaqe 16 m² në Rr. "Skenderbeu" qytet ZK Podujevë.</p> | <p>Prona e cekur planifikohet të jepet në shfrytëzim për krijimin e vendeve të reja të punës dhe rritjen e vlerës së parcelës në fjalë dhe të hyra vetanake për Komunë.</p> | <p>Prona e cekur jepet në shfrytëzim me destinim shfrytëzim biznesor.</p> | <p>Periudha e planifikuar për publikimin e njoftimit për pronën e cekur është Janar-Mars</p> | <p>Prona e cekur planifikohet të jepet në shfrytëzim afat shkurtër.</p> |
| 35 | <p>Paluajtshmëria e evidentuar në Certifikatën pronësore nr. 08-942/06/104305 e dt. 26.11.2021 me nr. të njësisë kadastrale parcelë P-71712062-00437-1 pjesë në sipërfaqe 133 m² Rr. "Skenderbeu" qytet ZK Podujevë.</p> | <p>Prona e cekur planifikohet të jepet në shfrytëzim për krijimin e vendeve të reja të punës dhe rritjen e vlerës së parcelës në fjalë dhe të hyra vetanake për Komunë.</p> | <p>Prona e cekur jepet në shfrytëzim me destinim shfrytëzim biznesor.</p> | <p>Periudha e planifikuar për publikimin e njoftimit për pronën e cekur është Janar-Mars</p> | <p>Prona e cekur planifikohet të jepet në shfrytëzim afat shkurtër.</p> |

Podujevë
28 shkurt 2022



Kryesuesi i Kuvendit
Hilmi Hoxha



Republika e Kosovës

Republika Kosova-Republic of Kosovo

Qeveria - Vlada - Government

Ministria e Mjedisit, Planifikimit Hapësinor dhe Infrastrukturës / Ministarstvo Životne Sredine, Prostornog Planiranja i Infrastrukture /

Ministry of Environment, Spatial Planning and Infrastructure

AGJENCIA KADASTRALE E KOSOVËS / KATASTARSKA AGENCIJA KOSOVA / KOSOVO CADASTRAL AGENCY

CERTIFIKATË / CERTIFIKAT / CERTIFICATE

NJËSIA KADASTRALE / KATASTARSKA JEDINICA / CADASTRAL UNIT : P-71712006-00893-0

Numri i lëndës / Broj Predmet / Case Referent Number: 08-942-06-104305
Data dhe koha e lëshimit / Datum i vreme izdavanja / Date and time of submission: 26.11.2021 - 13:37
Komuna / Opština / Municipality: PODUJEVË / PODUJEVO / PODUJEVË
Zona kadastrale / Katastarska Zona / Cadastral Zone: Batlavë / Batlava / Batlavë
Zyra kadastrale Komunale / Opštinska Katastarska Kancelarija / Municipal Cadastral Office: PODUJEVË / PODUJEVO / PODUJEVË

A. TË DHËNAT PËR NJËSINË KADASTRALE / PODACI O KATASTARSKOJ JEDINICI / CADASTRAL UNIT DATA

| Numri i njësise kadastrale Broj katastarske jedinice Cad. Unit. No. | Lloji i njësise Vrsta Jedinice Unit Type | Lloji i pronës Vrsta imovine Property Type | Zona U/R G/S U/R | Sipërfaqja Površina Area (m ²) | Përshkrim Opis Description | Krijuar më datën Uradjeno na dan Created On | Azhuruar Azurirano Updated |
|---|--|---|---------------------------|---|----------------------------------|---|----------------------------------|
| P-71712006-00893-0 | PARCELË / PARCELA / PARCEL | Pronë shoqërore / Društvena Imovina / Socially owned Land | | 8879 | | | |

A.1 ADRESA E NJËSISË KADASTRALE / ADRESA KATASTARSKE JEDINICE / CADASTRAL UNIT ADDRESS

| Vendbanimi - adresa Prebivaliste - adresa Resident - address | Kodi Postal Poštanski Kod Postal Code | Hollësitë e adresës Pojednostni adrese Address Details | Krijuar më datën Uradjeno na dan Created On | Azhuruar Azurirano Updated |
|--|---|--|---|----------------------------------|
| STATOFÇËT-STATOFÇËT/STATOFÇËT-STATOFÇËT/STATOFÇËT-STATOFÇËT | | | | |



A2.LLOJTI I SHERYTËZIMIT / VRSTA KORISCENJA / TYPE OF USE

| Numri Broj Number | Lloji i shfrytëzimit të parcelës Vrsta korisçenja parcelle Parcel Type Of Use | Shfrytëzimi aktual i parcelës Trenutno korisçenje parcelle Parcel Current Use | Kualiteti i klasës Kvalitet klase Quality Class | Sipërfaqja (m ²) Površina (m ²) Area |
|-------------------|---|---|---|--|
| 1 | Bujqësore/Poljoprivredno/Agriculture | Kullosaj/Pashnjac/pasture | Kullosë E Klasës 3/Pashnjak 3 Klasse/3rd Class Pasture | 8879 |

B. PRONARI/POSEDUESI - VLASNIK/DRŽALAC - OWNER/POSSESSOR

| Të drejtat Prava Rights | Emri Ime Name | Nr. personal Licni broj ID. No. | Vendbanimi Prebitaliste Resident | Kodi postar Poštanski kod Postal code | Hollësitë e adresës Pojednosti adrese Address details | Pjesa e pronës Deo imovine Share quota | Pershkrimi Opis Description | Azhuruar Ažurirano Updated |
|--|---------------------------|---------------------------------------|--|---|---|--|-----------------------------------|----------------------------------|
| Posezim individual / Individualna Drazavina / Single possessor | Komuna e Podujevës | 600534946 | PODUJEVË / PODUJEVO / PODJEVË / | | NUHI GASHI | 1/1 | | |



REPUBLIKA E KOSOVËS / REPUBLIKA KOSOVA / REPUBLIC OF KOSOVO
QEVERIA E KOSOVËS / VLADA KOSOVA / GOVERNMENT OF KOSOVA
MINISTRIA E MJEDISIT, PLANIFIKIMIT HAPËSINOR DHE INFRASTRUKTURËS
MINISTARSTVO ŽIVOTNE SREDINE, PROSTORNOG PLANIRANJA I INFRASTRUKTURE
MINISTRY OF ENVIRONMENT, SPATIAL PLANNING AND INFRASTRUCTURE

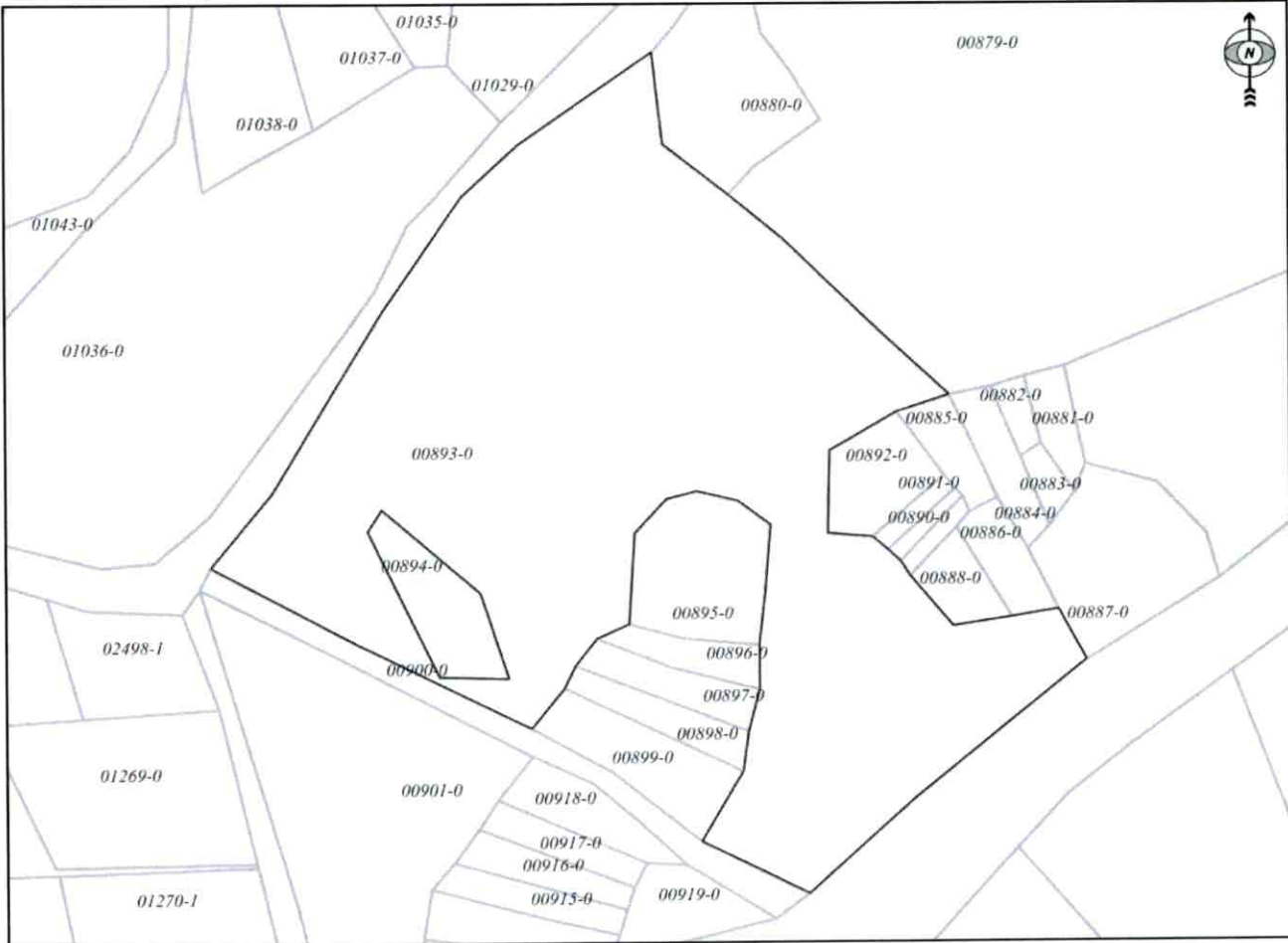
AGJENCIA KADASTRALE E KOSOVËS/ KATASTARSKA AGENCIJA KOSOVA/ KOSOVA CADASTRAL AGENCY

KOPJA E PLANIT / KOPIJA PLANA / COPY PLAN

Zyra Kadastrale Komunale/ Opštinska Katastarska Kancelarija /Municipal Cadastral Office : PODUJEVË

Zona Kadastrale / Katastarska Zona / Cadastral Zone: Batllavë

| Njësia/Jedinica/Unit | Tipi/Vrsta/Type | Sipërfaqja/Povšina/Area m ² |
|----------------------|----------------------------|--|
| P-71712006-00893-0 | Parcelë / Parcela / Parcel | 8879 |



Shkalla/Razmera/Scale: 1:1189

Punoi/Obradio/Created:

Data/ Data/Date: 30.11.2021

Koha/ Vreme/ Time: 08:57:43

Nënshkrimi/Potpis/Signature: 

Shënim/Beleška/Note:

Aprovoui/Usvojeno/Approved:  Drejtori/Direktor/Director

Nënshkrimi/Potpis/Signature: 



Republika e Kosovës

Republica Kosovo-Republic of Kosovo

Qeveria - Vlada - Government

Ministria e Mjedisit, Planifikimit Hapësinor dhe Infrastrukturës / Ministarstvo Životne Sredine, Prostornog Planiranja i Infrastrukture /

Ministry of Environment, Spatial Planning and Infrastructure

AGJENCIA KADASTRALE E KOSOVËS / KATASTARSKA AGENCIJA KOSOVA / KOSOVO CADASTRAL AGENCY

CERTIFIKATË / CERTIFIKAT / CERTIFICATE

NJËSIA KADASTRALE / KATASTARSKA JEDINICA / CADASTRAL UNIT : P-71712006-02159-0

Numri i lëndës / Broj Predmet / Case Referent Number: 08-942-06-104305
Data dhe koha e lëshimit / Datum i vreme izdavanja / Date and time of submission: 26.11.2021 - 13:38
Komuna / Opština / Municipality: PODUJEVË / ПОДУЈЕВО / ПОДУЈЕВË
Zona kadastrale / Katastarska Zona / Cadastral Zone: Balllavë / Ballava / Ballavë
Zyra Kadastrale Komunale / Opštinska Katastarska Kancelarija / Municipal Cadastral Office: PODUJEVË / ПОДУЈЕВО / ПОДУЈЕВË

A. TË DHËNAT PËR NJËSINË KADASTRALE / PODACI O KATASTARSKOJ JEDINICI / CADASTRAL UNIT DATA

| Numri i njësise kadastrale Broj katastarske jedinice Cad. Unit. No. | Lloji i njësise Vrsta jedinice Unit Type | Lloji i pronisë Vrsta imovine Property Type | Zona U/R C/S U/R | Sipërfaqja Površina Area (m ²) | Pershkrim Opis Description | Krijuar më datën Uradjeno na dan Created On | Azhuruar Azurirano Updated |
|---|--|---|---------------------------|---|----------------------------------|---|----------------------------------|
| P-71712006-02159-0 | PARCELE / PARCELA / PARCEL | Pronë shoqërore / Društvena / Imovina / Socially owned Land | | 24587 | | | |

A.1 ADRESA E NJËSISË KADASTRALE / ADRESA KATASTARSKE JEDINICE /CADASTRAL UNIT ADDRESS

| Vendbanimi - adresa Prebivaliste - adresa Resident - address | Kodi Postal Poštanski Kod Postal Code | Hollësitë e adresës Pojednosti adrese Address Details | Krijuar më datën Uradjeno na dan Created On | Azhuruar Azurirano Updated |
|--|---|---|---|----------------------------------|
| ZILATUSHË-ZILATUSHË-ZILATUSHË- ZILATUSHË-ZILATUSHË-ZILATUSHË | | ZILATUSHË-ZILATUSHË | | |

A.2.LLOJI I SHFRYTËZIMIT / VRSTA KORISCENJA / TYPE OF USE

| Numri Broj Number | Lloji i shfrytëzimit të parcelës Vrsta koriscenja parcele Parcel Type Of Use | Shfrytëzimi aktual i parcelës Trenutno koriscenje parcele Parcel Current Use | Kualiteti i klasës Kvaliteti klase Quality Class | Sipërfaqja (m ²) Površina (m ²) Area |
|-------------------------|--|--|--|--|
| 1 | Bujqësore/Poljoprivredno/Agriculture | Kullosar/Pashnjaci/pasture | Kullosë E Klasës 4/Pashnjak 4 Klase/4th Class Pasture | 24587 |

B. PRONARI/POSEDUESI - VLASNIK/DRŽALAC - OWNER/POSSESSOR

| Të drejtat Prava Rights | Emri Ime Name | Nr. personal Liceni broj ID. No. | Vendbanimi Prebivaliste Resident | Kodi postal Poštanski kod Postal code | Hollësitë e adresës Pojednosti adrese Address details | Pjesa e pronës Deo imovine Share quota | Pershkrimi Opis Description | Azhuruar Ažurirano Updated |
|--|---------------------|--|--|---|---|--|-----------------------------------|----------------------------------|
| Posezim individual / Individualna Drazavina / Single possessor | Komuna e Podujevës | 600534946 | PODUEJVE / PODUEVO / PODJEVE / | | NIJHI GASHI | 1/1 | | |



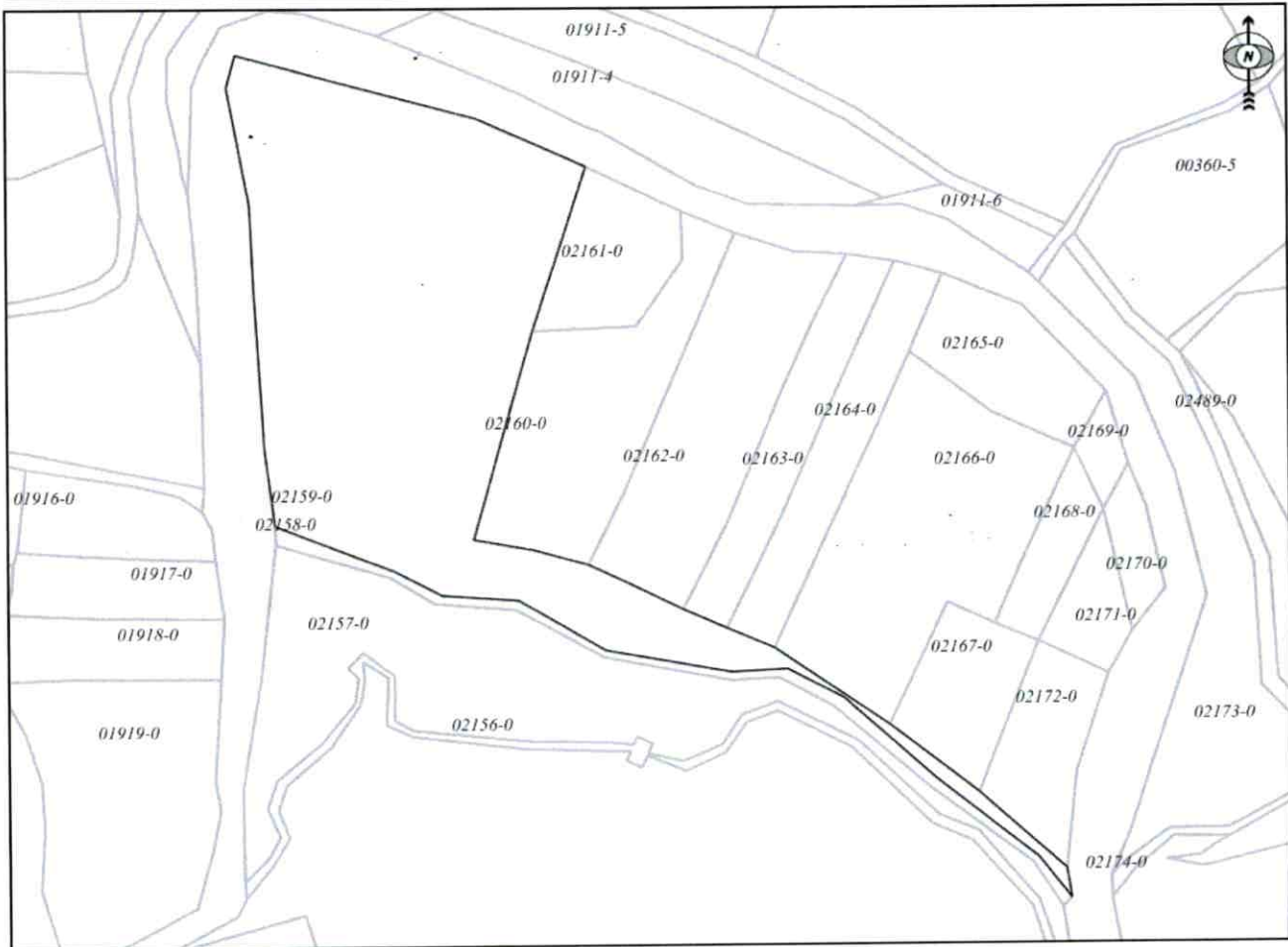
REPUBLIKA E KOSOVËS / REPUBLIKA KOSOVA / REPUBLIC OF KOSOVO
QEVERIA E KOSOVËS / VLADA KOSOVA / GOVERNMENT OF KOSOVA
MINISTRIA E MJEDISIT, PLANIFIKIMIT HAPËSINOR DHE INFRASTRUKTURËS
MINISTARSTVO ŽIVOTNE SREDINE, PROSTORNOG PLANIRANJA I INFRASTRUKTURE
MINISTRY OF ENVIRONMENT, SPATIAL PLANNING AND INFRASTRUCTURE

AGJENCIA KADASTRALE E KOSOVËS/ KATASTARSKA AGENCIJA KOSOVA/ KOSOVA CADASTRAL AGENCY

KOPJA E PLANIT / KOPIJA PLANA / COPY PLAN

Zyra Kadastrale Komunale/ Opštinska Katastarska Kancelarija /Municipal Cadastral Office : PODUJEVË
Zona Kadastrale / Katastarska Zona / Cadastral Zone: Batllavë

| Njësia/Jedinica/Unit | Tipi/Vrsta/Type | Sipërfaqja/Povšina/Area m ² |
|----------------------|----------------------------|--|
| P-71712006-02159-0 | Parcelë / Parcela / Parcel | 24587 |




Shkalla/Razmera/Scale: 1:2763

Punoi/Obradio/Created:

Data/ Data/Date: 30.11.2021

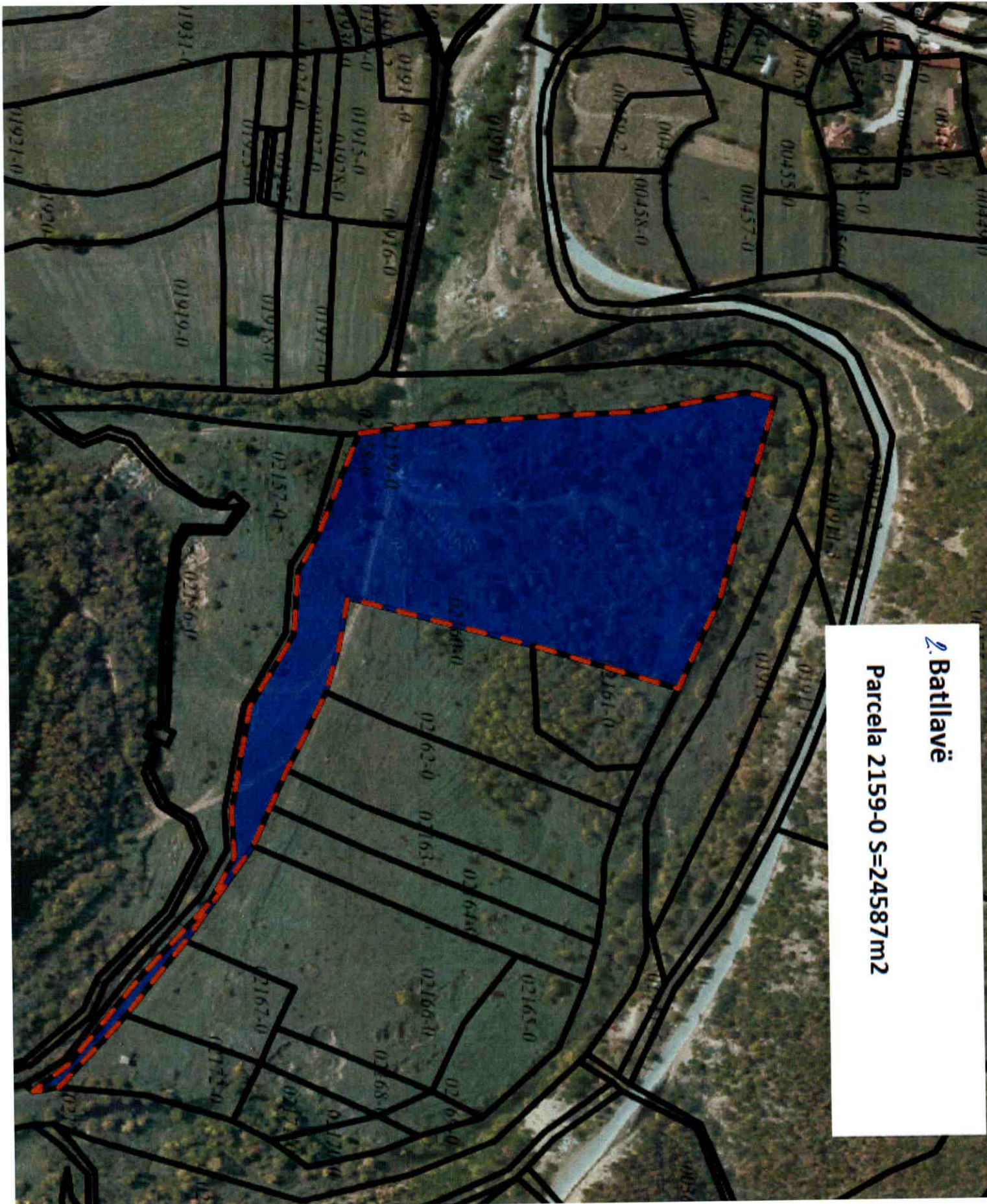
Koha/ Vreme/ Time: 08:59:09

Nënshkrimi/Potpis/Signature: 

Shënim/Beleška/Note:

Aprovoi/Usvojio/Approved:  Drejtori/Direktor/Director

Nënshkrimi/Potpis/Signature: 



2. Batllavë

Parcela 2159-0 S=24587m²

345



Republika e Kosovës

Republika Kosovo-Republic of Kosovo

Qeveria - Vlada - Government

Ministria e Mjedisit, Planifikimit Hapësinor dhe Infrastrukturës / Ministrarstvo Životte Sredine, Prostornog Planiranja i Infrastrukture /

Ministry of Environment, Spatial Planning and Infrastructure

AGJENCIA KADASTRALE E KOSOVËS / KATASTARSKA AGENCIJA KOSOVA / KOSOVO CADASTRAL AGENCY

CERTIFIKATË / CERTIFIKAT / CERTIFICATE

NJËSIA KADASTRALE / KATASTARSKA JEDINICA / CADASTRAL UNIT : P-71712034-00425-1

Numri i lëndës / Broj Predmet / Case Referent Number: 08-942-06-104305
Data dhe koha e lëshimit / Datum i vreme izdavanja / Date and time of submission: 26.11.2021 - 13:39
Komuna / Opština / Municipality: PODUJEVE / PODUJEVO / PODUJEVË
Zona kadastrale / Katastarska Zona / Cadastral Zone: Zakut / Zakut / Zakut
Zyra Kadastrale Komunale / Opštinska Katastarska Kancelarija / Municipal Cadastral Office: PODUJEVE / PODUJEVO / PODUJEVË

A. TË DHËNAT PËR NJËSINË KADASTRALE / PODACI O KATASTARSKOJ JEDINICI / CADASTRAL UNIT DATA

| Numri i njësisë kadastrale Broj katastarske jedinice Cad. Unit. No. | Lloji i njësisë Vrsta Jedinice Unit Type | Lloji i pronës Vrsta imovine Property Type | Zona U/R G/S U/R | Sipërfaqja Površina Area (m ²) | Pershkrim Opis Description | Krijuar më datën Uradjeno na dan Created On | Azhuruar Ažurirano Updated |
|---|--|---|---------------------------|---|----------------------------------|---|----------------------------------|
| P-71712034-00425-1 | PARCELË / PARCELA / PARCEL | Pronë shoqërore / Društvena Imovina / Socially owned Land | | 133555 | | | |

A.1 ADRESA E NJËSISË KADASTRALE / ADRESA KATASTARSKE JEDINICE / CADASTRAL UNIT ADDRESS

| Vendbanimi - adresa Prebivalište - adresa Resident - address | Kodi Postal Poštanski Kod Postal Code | Hollësitë e adresës Pojednosti adrese Address Details | Krijuar më datën Uradjeno na dan Created On | Azhuruar Ažurirano Updated |
|--|---|---|---|----------------------------------|
| BELLASICË-BELLASICË/BELLASICË-BELLASICË- BELLASICË | | BELLASICË-BELLASICË | | |



A.2 LLOJI I SHRYTËZIMIT / VRSTA KORISCENJA / TYPE OF USE

| Numri Broj Number | Lloji i shfrytëzimit të parcelës Vrsta koriscenja parcelle Parcel Type Of Use | Shfrytëzimi aktual i parcelës Trenutno koriscenje parcelle Parcel Current Use | Kualiteti i klasës Kvaliteti klase Quality Class | Sipërfaqja (m ²) Površina (m ²) Area (m ²) |
|-------------------------|---|---|--|--|
| 1 | Bujqësore/Poljoprivredno/Agriculture | Arat/Njive/Arable | Arë E Klasës 7/Njiva 7 Klase/7th Class Arable Land | 133555 |

B. PRONARI/POSEDESI - VLASNIK/DRŽALAC - OWNER/POSSESSOR

| Të drejtat Prava Rights | Emri Ime Name | Nr. personal Liceni broj ID. No. | Vendbanimi Prebivaliste Resident | Kodi postar Poštanski kod Postal code | Hollësitë e adresës Pojednostni adrese Address details | Pjesa e pronës Deo imovine Share quota | Pershkrimi Opis Description | Azhuruar Ažurirano Updated |
|---|---------------------------|--|--|---|--|--|-----------------------------------|----------------------------------|
| Posezim individual / Individualna Drazvina / Single possessor | Komuna e Podujevës | 600534946 | PODUEVË / PODUEVO / PODUEVË / | | NUHI GASHI | 1/1 | | |



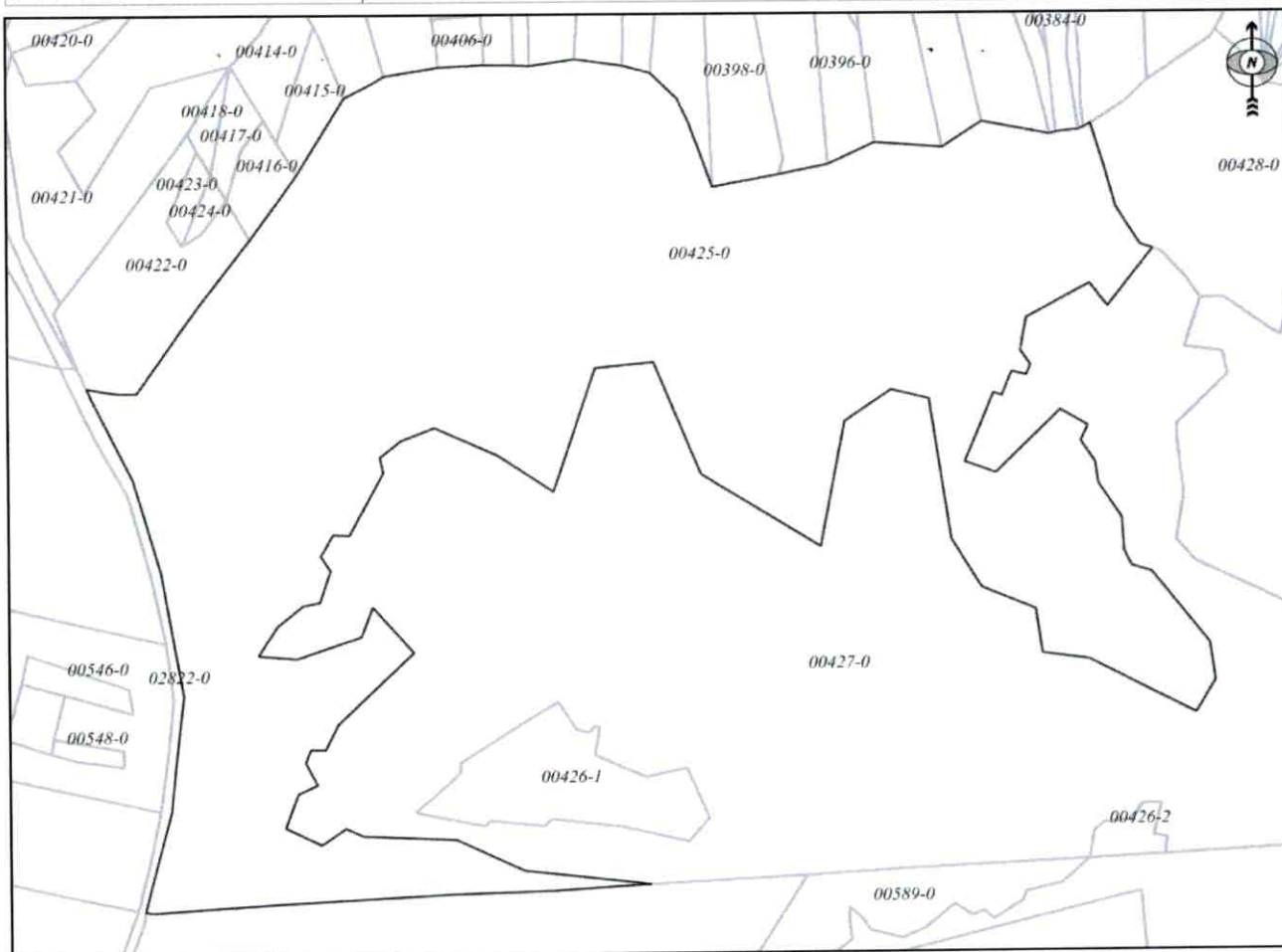
REPUBLIKA E KOSOVËS / REPUBLIKA KOSOVA / REPUBLIC OF KOSOVO
QEVERIA E KOSOVËS / VLADA KOSOVA / GOVERNMENT OF KOSOVA
MINISTRIA E MJEDISIT, PLANIFIKIMIT HAPËSINOR DHE INFRASTRUKTURËS
MINISTARSTVO ŽIVOTNE SREDINE, PROSTORNOG PLANIRANJA I INFRASTRUKTURE
MINISTRY OF ENVIRONMENT, SPATIAL PLANNING AND INFRASTRUCTURE

AGJENCIA KADASTRALE E KOSOVËS/ KATASTARSKA AGENCIJA KOSOVA/ KOSOVA CADASTRAL AGENCY

KOPJA E PLANIT / KOPIJA PLANA / COPY PLAN

Zyra Kadastrale Komunale/ Opštinska Katastarska Kancelarija /Municipal Cadastral Office : PODUJEVË
Zona Kadastrale / Katastarska Zona / Cadastral Zone: Zakut

| Njësia/Jedinica/Unit | Tipi/Vrsta/Type | Sipërfaqja/Povšina/Area m ² |
|----------------------|-----------------|--|
| P-71712034-00425-0 | | |




Shkalla/Razmera/Scale: 1:4232

Punoi/Obradio/Created:

Data/ Data/Date: 30.11.2021

Koha/ Vreme/ Time: 09:04:30

Nënshkrimi/Potpis/Signature: 

Shënim/Beleška/Note:

Aprovoi/Usvoio/Approved:  Drejtori/Direktor/Director

Nënshkrimi/Potpis/Signature: 



Republika e Kosovës

Republika Kosovo-Republic of Kosovo

Qeveria - Vlada - Government

Ministria e Mjedisit, Planifikimit Hapësinor dhe Infrastrukturës / Ministarstvo Životne Sredine, Prostornog Planiranja i Infrastrukture /

Ministry of Environment, Spatial Planning and Infrastructure

AGJENCIA KADASTRALE E KOSOVËS / KATASTARSKA AGENCIJA KOSOVA / KOSOVO CADASTRAL AGENCY

CERTIFIKATË / CERTIFIKAT / CERTIFICATE

NJËSIA KADASTRALE / KATASTARSKA JEDINICA / CADASTRAL UNIT : P-71712034-00427-0

Numri i lëndës / Broj Predmet / Case Referent Number: 08-942-06-104305
Data dhe koha e lëshimit / Datum i vreme izdavanja / Date and time of submission: 26.11.2021 - 13:40
Komuna / Opština / Municipality: PODUJEVË / PODUJEVO / PODUJEVË
Zona kadastrale / Katastarska Zona / Cadastral Zone: Zakut / Zakut / Zakut
Zyra Kadastrale Komunale / Opštinska Katastarska Kancelarija / Municipal Cadastral Office: PODUJEVË / PODUJEVO / PODUJEVË

A. TË DHËNAT PËR NJËSINË KADASTRALE / PODACI O KATASTARSKOJ JEDINICI / CADASTRAL UNIT DATA

| Numri i njësise kadastrale Broj katastarske jedinice Cad. Unit. No. | Lloji i njësise Vrsta Jedinice Unit Type | Lloji i pronës Vrsta imovine Property Type | Zona U/R C/S U/R | Sipërfaqja Površina Area (m ²) | Përshkrim Opis Description | Krijuar më datën Uradjeno na dan Created On | Azhuruar Azurirano Updated |
|---|--|---|---------------------------|---|----------------------------------|---|----------------------------------|
| P-71712034-00427-0 | PARCELE / PARCELA / PARCEL | Pronë shoqërore / Društvena Imovina / Socially owned Land | | 172523 | | | |

A.1 ADRESA E NJËSISË KADASTRALE / ADRESA KATASTARSKE JEDINICE / CADASTRAL UNIT ADDRESS

| Vendbanimi - adresa Prebivaliste - adresa Resident - address | Kodi Postal Poštanski Kod Postal Code | Hollësitë e adresës Pojednostni adrese Address Details | Krijuar më datën Uradjeno na dan Created On | Azhuruar Azurirano Updated |
|--|---|--|---|----------------------------------|
| BELLASICË-BELLASICË/BELLASICË-BELLASICË/ BELLASICË | | BELLASICË-BELLASICË | | |



Zyrtari përgjegjës / Odgovorno lice / Official person

A2 LLOJI I SHFRYTËZIMIT / VRSTA KORISCENJA / TYPE OF USE

| Numri Broj Number | Lloji i shfrytëzimit të parcelës Vrsta koriscenja parcele Parcel Type Of Use | Shfrytëzimi aktual i parcelës Trenutno koriscenje parcele Parcel Current Use | Kualiteti i klasës Kvaliteti klase Quality Class | Sipërfaqja Površina Area (m ²) (m ²) |
|-------------------------|--|--|--|--|
| 1 | Tokë Tjetër/Ostalo Zemljište/Other land | Jo Pëllëorë/Neplodno/Unproductive | | 172523 |

B. PRONARË/POSEDUESI - VLASNIK/DRŽALAC - OWNER/POSSESSOR

| Të drejtat Prava Rights | Emri Ime Name | Nr. personal Licni broj ID. No. | Vendbanimi Prebivaliste Resident | Kodi postal Poštanski kod Postal code | Hollësitë e adresës Pojednosti adrese Address details | Pjesa e pronës Deo imovine Share quota | Pershkrimi Opis Description | Azhuruar Ažurirano Updated |
|---|---------------------|---------------------------------------|--|---|---|--|-----------------------------------|----------------------------------|
| Posezim individual / Individuálna Dizavina / Single possessor | Komuna e Podujevës | 600534946 | PODUEVË / PODUEVO / PODJEVË / | | NUHI GASHI | 1/1 | | |



Republika e Kosovës

Republika Kosovo-Republic of Kosovo

Qeveria - Vlada - Government

Ministria e Mjedistit, Planifikimit Hapësinor dhe Infrastrukturës / Ministarstvo Životne Sredine, Prostornog Planiranja i Infrastrukture /

Ministry of Environment, Spatial Planning and Infrastructure

AGJENCIA KADASTRALE E KOSOVËS / KATASTARSKA AGENCIJA KOSOVA / KOSOVO CADASTRAL AGENCY

CERTIFIKATË / CERTIFIKAT / CERTIFICATE

NJËSIA KADASTRALE / KATASTARSKA JEDINICA / CADASTRAL UNIT : P-71712034-00429-0

Numri i lëndës / Broj Predmet / Case Referent Number: 08-942-06-104305
Data dhe koha e lëshimit / Datum i vreme Izdavanja / Date and time of submission: 26.11.2021 - 13:42
Komuna / Opština / Municipality: PODUJEVË / PODUJEVO / PODUJEVË
Zona kadastrale / Katastarska Zona / Cadastral Zone: Zakut / Zakut / Zakut
Zyra Kadastrale Komunale / Opštinska Katastarska Kancelarija / Municipal Cadastral Office: PODUJEVË / PODUJEVO / PODUJEVË

A. TË DHËNAT PËR NJËSINË KADASTRALE / PODACI O KATASTARSKOJ JEDINICI / CADASTRAL UNIT DATA

| Numri i njësise kadastrale Broj katastarske jedinice Cad. Unit. No. | Lloji i njësise Vrsta Jedinice Unit Type | Lloji i pronës Vrsta imovine Property Type | Zona U/R G/S U/R | Sipërfaqja Površina Area (m ²) | Përshkrim Opis Description | Krijuar më datën Uradjeno na dan Created On | Azhuruar Azurirano Updated |
|---|--|---|---------------------------|---|----------------------------------|---|----------------------------------|
| P-71712034-00429-0 | PARCELË / PARCELA / PARCEL | Pronë shoqërore / Društvena Imovina / Socially owned Land | | 29380 | | | |

A.1 ADRESA E NJËSISË KADASTRALE / ADRESA KATASTARSKE JEDINICE / CADASTRAL UNIT ADDRESS

| Vendbanimi - adresa Prebivaliste - adresa Resident - address | Kodi Postal Poštanski Kod Postal Code | Hollësitë e adresës Pojednosti adrese Address Details | Krijuar më datën Uradjeno na dan Created On | Azhuruar Azurirano Updated |
|--|---|---|---|----------------------------------|
| BELLASICË-BELLASICË/BELLASICË-BELLASICË/ BELLASICË | | BELLASICË-BELLASICË | | |

A2 LLOJJI I SHFRYTËZIMIT / VRSTA KORISCENJA / TYPE OF USE

| Numri Breg Number | Lloji i shfrytëzimit të parcelës Vrsta koriscenja parcelle Parcel Type Of Use | Shfrytëzimi aktual i parcelës Trenutno koriscenje parcelle Parcel Current Use | Kualiteti i Klases Kvalitet klase Quality Class | Sipërfaqja (m ²) Površina (m ²) Area |
|-------------------|---|---|---|--|
| 1 | Bujqësore/Poljoprivredno/Agriculture | Arat/Njive/Arable | Arë E Klases 6/Njiva 6 Klase/6th Class Arable Land | 29380 |

B. PRONARË/POSEDUESI - VLASNIK/DRŽALAC - OWNER/POSSESSOR

| Të drejtat Prava Rights | Emri Ime Name | Nr. personal Licni broj ID. No. | Vendbanimi Prebivaliste Resident | Kodi postal Poštanski kod Postal code | Hollësitë e adresës Pojednostoi adrese Address details | Pjesa e pronës Deo imovine Share quota | Pershkrimi Opis Description | Azhurnuar Ažurirano Updated |
|--|---------------------------|---------------------------------------|--|---|--|--|-----------------------------------|-----------------------------------|
| Poseidim individual / Individuálna Drzavina / Single possessor | Komuna e Podujevës | 600534946 | PODUEVË / PODUEVO / PODUEVĚ / | | NUHI GASHI | 1/1 | | |



REPUBLIKA E KOSOVËS / REPUBLIKA KOSOVA / REPUBLIC OF KOSOVO
QEVERIA E KOSOVËS / VLADA KOSOVA / GOVERNMENT OF KOSOVA
MINISTRIA E MJEDISIT, PLANIFIKIMIT HAPËSINOR DHE INFRASTRUKTURËS
MINISTARSTVO ŽIVOTNE SREDINE, PROSTORNOG PLANIRANJA I INFRASTRUKTURE
MINISTRY OF ENVIRONMENT, SPATIAL PLANNING AND INFRASTRUCTURE

AGJENCIA KADASTRALE E KOSOVËS/ KATASTARSKA AGENCIJA KOSOVA/ KOSOVA CADASTRAL AGENCY

KOPJA E PLANIT / KOPIJA PLANA / COPY PLAN

Zyra Kadastrale Komunale/ Opštinska Katastarska Kancelarija /Municipal Cadastral Office : PODUJEVË
Zona Kadastrale / Katastarska Zona / Cadastral Zone: Zakut

| Njësia/Jedinica/Unit | Tipi/Vrsta/Type | Sipërfaqja/Povšina/Area m ² |
|----------------------|----------------------------|--|
| P-71712034-00429-0 | Parcelë / Parcela / Parcel | 29380 |



Shkalla/Razmera/Scale: 1:2407

Punoi/Obradio/Created:

Data/ Data/Date: 30.11.2021

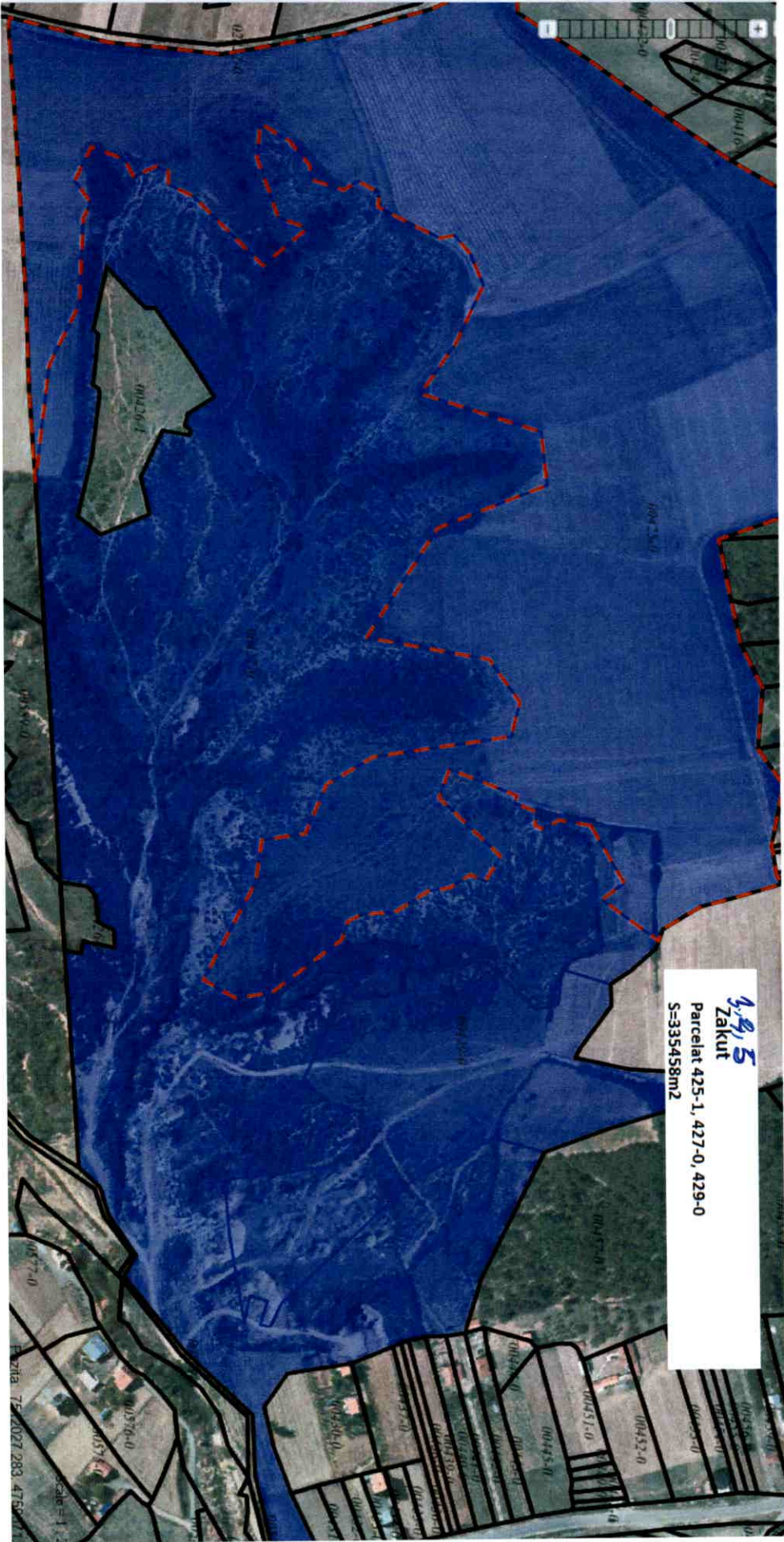
Koha/ Vreme/ Time: 09:13:08

Nënshkrimi/Potpis/Signature: 

Shënim/Beleška/Note:

Aprovoi/Usvojio/Approved:  Drejtori/Direktor/Director

Nënshkrimi/Potpis/Signature: 



425, 5
Zalkut
Parcelat 425-1, 427-0, 429-0
S=335458m2

6.7



Republika e Kosovës

Republica Kosovo-Republic of Kosovo

Qeveria - Vlada - Government

Ministria e Mjedisit, Planifikimit Hapësinor dhe Infrastrukturës / Ministarstvo Životne Sredine, Prostornog Planiranja i Infrastrukture /

Ministry of Environment, Spatial Planning and Infrastructure

AGJENCIA KADASTRALE E KOSOVËS / KATASTARSKA AGENCIJA KOSOVA / KOSOVO CADASTRAL AGENCY

CERTIFIKATË / CERTIFIKAT / CERTIFICATE

NJËSIA KADASTRALE / KATASTARSKA JEDINICA / CADASTRAL UNIT : P-71712069-00860-2

Numri i lëndës / Broj Predmet / Case Referent Number: 08-942-06-104305
Data dhe koha e lëshimit / Datum i vreme izdavanja / Date and time of submission: 26.11.2021 - 13:44
Komuna / Opština / Municipality: PODUJEVË / PODUJEVO / PODUJEVË
Zona kadastrale / Katastarska Zona / Cadastral Zone: Revuq / Revuce / Revuq
Zyra Kadastrale Komunale / Opštinska Katastarska Kancelarija / Municipal Cadastral Office: PODUJEVË / PODUJEVO / PODUJEVË

A. TË DHËNAT PËR NJËSINË KADASTRALE / PODACI O KATASTARSKOJ JEDINICI / CADASTRAL UNIT DATA

| Numri i njësisë kadastrale Broj katastarske jedinice Cad. Unit. No. | Lloji i njësisë Vrsta jedinice Unit Type | Lloji i pronës Vrsta imovine Property Type | Zona U/R G/S U/R | Sipërfaqja Površina Area (m ²) | Përshkrim Opis Description | Krijuar më datën Uradjeno na dan Created On | Azhuruar Ažurirano Updated |
|---|--|---|---------------------------|---|----------------------------------|---|----------------------------------|
| P-71712069-00860-2 | PARCELE / PARCELA / PARCEL | Pronë shoqërore / Društvena / Imovina / Socially owned Land | | 29447 | | | |

A.1 ADRESA E NJËSISË KADASTRALE / ADRESA KATASTARSKE JEDINICE / CADASTRAL UNIT ADDRESS

| Vendbanimi - adresa Prebivaliste - adresa Resident - address | Kodi Postal Poštanski kod Postal Code | Hollësitë e adresës Pojednostni adrese Address Details | Krijuar më datën Uradjeno na dan Created On | Azhuruar Ažurirano Updated |
|--|---|--|---|----------------------------------|
| BELLASICË-BELLASICË/BELLASICË-BELLASICË/ BELLASICË | | BELLASICË-BELLASICË | | |

Stamp: REPUBLIKA E KOSOVËS - OPŠTINA E PODUJEVË
Stamp: KATASTARSKA AGENCIJA KOSOVA
Signature: [Handwritten signature]

A.2 LLOJI I SHFRYTËZIMIT / VRSTA KORISCENJA / TYPE OF USE

| Numri Broj Number | Lloji i shfrytëzimit të parcelës Vrsta korisçenja parcelle Parcel Type Of Use | Shfrytëzimi aktual i parcelës Trenutno korisçenje parcelle Parcel Current Use | Kualiteti i klasës Kualiteti klase Quality Class | Sipërfaqja Površina Area (m ²) (m ²) |
|-------------------------|---|---|---|--|
| 1 | Bujqësore/Poljoprivredno/Agriculture | Kulllosat/Pashnjaci/pasture | Kulllosë E Klasës 4/Pashnjak 4 Klase/4th Class Pasture | 29447 |

B. PRONAR/POSEDUESI - VLASNIK/DRŽALAC - OWNER/POSSESSOR

| Të drejtat Prava Rights | Emri Ime Name | Nr. personal Licent broj ID. No. | Vendbanimi Prebivaliste Resident | Kodi postal Poštanski kod Postal code | Hollësitë e adresës Pojednostoi adrese Address details | Pjesa e pronës Deo imovine Share quota | Pershkrimi Opis Description | Azhurnuar Ažurirano Updated |
|--|---------------------|--|--|---|--|--|-----------------------------------|-----------------------------------|
| Poseidim individual / Individualna Drazvina / Single possessor | Komuna e Podujevës | 600534946 | PODUEJVE / PODUEVO / PODJEVE / | | NDUHI GASHI | 1/1 | | |



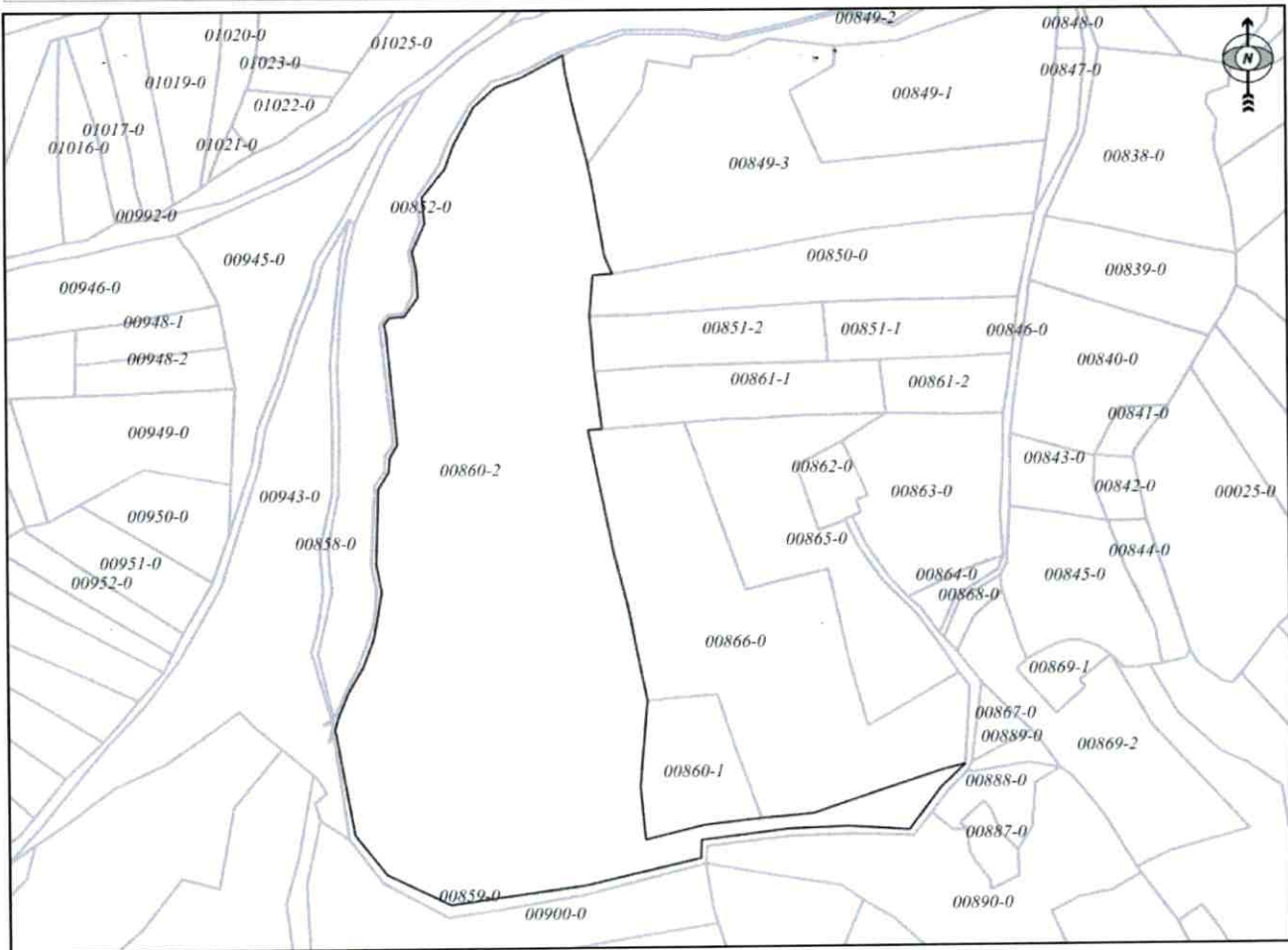
REPUBLIKA E KOSOVËS / REPUBLIKA KOSOVA / REPUBLIC OF KOSOVO
QEVERIA E KOSOVËS / VLADA KOSOVA / GOVERNMENT OF KOSOVA
MINISTRIA E MJEDISIT, PLANIFIKIMIT HAPËSINOR DHE INFRASTRUKTURËS
MINISTARSTVO ŽIVOTNE SREDINE, PROSTORNOG PLANIRANJA I INFRASTRUKTURE
MINISTRY OF ENVIRONMENT, SPATIAL PLANNING AND INFRASTRUCTURE

AGJENCIA KADASTRALE E KOSOVËS/ KATASTARSKA AGENCIJA KOSOVA/ KOSOVA CADASTRAL AGENCY

KOPJA E PLANIT / KOPIJA PLANA / COPY PLAN

Zyra Kadastrale Komunale/ Opštinska Katastarska Kancelarija /Municipal Cadastral Office : PODUJEVË
Zona Kadastrale / Katastarska Zona / Cadastral Zone: Revuq

| Njësia/Jedinica/Unit | Tipi/Vrsta/Type | Sipërfaqja/Povšina/Area m ² |
|----------------------|----------------------------|--|
| P-71712069-00860-2 | Parcelë / Parcela / Parcel | 29447 |



Shkalla/Razmera/Scale: 1:3744

Punoi/Obradio/Created:

Data/ Data/Date: 30.11.2021

Koha/ Vreme/ Time: 09:16:18

Nënshkrimi/Potpis/Signature: 

Shënim/Beleška/Note:

Aprovoi/Usvojio/Approved: Drejtori/Direktor/Director

Nënshkrimi/Potpis/Signature: 





Republika e Kosovës

Republika Kosovo-Republic of Kosovo

Qeveria - Vlada - Government

Ministria e Mjedisit, Planifikimit Hapësinor dhe Infrastrukturës / Ministarstvo Životte Sredine, Prostornog Planiranja i Infrastrukture /

Ministry of Environment, Spatial Planning and Infrastructure

AGJENCIA KADASTRALE E KOSOVËS / KATASTARSKA AGENCIJA KOSOVA / KOSOVO CADASTRAL AGENCY

CERTIFIKATË / CERTIFIKAT / CERTIFICATE

NJËSIA KADASTRALE / KATASTARSKA JEDINICA / CADASTRAL UNIT : P-71712069-00860-3

Numri i lëndës / Broj Predmet / Case Referent Number:

08-942-06-104305

Data dhe koha e lëshimit / Datum i vreme izdavanja / Date and time of submission:

26.11.2021 - 13:43

Komuna / Opština / Municipality:

PODUJEVË / PODUJEVO / PODUJEVË

Zona kadastrale / Katastarska Zona / Cadastral Zone:

Revnuq / Revuce / Revuq

Zyra Kadastrale Komunale / Opštinska Katastarska Kancelarija / Municipal Cadastral Office: PODUJEVË / PODUJEVO / PODUJEVË

A. TË DHËNAT PËR NJËSINË KADASTRALE / PODACI O KATASTARSKOJ JEDINICI / CADASTRAL UNIT DATA

| Numri i njësisë kadastrale Broj katastarske jedinice Cad. Unit. No. | Lloji i njësisë Vrsta Jedinice Unit Type | Lloji i pronës Vrsta Imovine Property Type | Zona U/R C/S U/R | Sipërfaqja Površina Area (m ²) | Përshkrim Opis Description | Krijuar më datën Uradjeno na dan Created On | Azhuruar Ažurirano Updated |
|---|--|---|---------------------------|---|----------------------------------|---|----------------------------------|
| P-71712069-00860-3 | PARCELË / PARCELA / PARCEL | Pronë shoqërore / Društvena Imovina / Socially owned Land | | 26998 | | | |

A.1 ADRESA E NJËSISË KADASTRALE / ADRESA KATASTARSKE JEDINICE / CADASTRAL UNIT ADDRESS

| Vendbanimi - adresa Prebivalište - adresa Resident - address | Kodi Postal Poštanski Kod Postal Code | Hollësitë e adresës Podjednaki adrese Address Details | Krijuar më datën Uradjeno na dan Created On | Azhuruar Ažurirano Updated |
|--|---|---|---|----------------------------------|
| BELLASICË-BELLASICË/BELLASICË-BELLASICË/ BELLASICË | | BELLASICË-BELLASICË | | |



Zyrtari përgjegjës / Odgovorno lice / Official person

A.2 LLOJI I SHFRYTËZIMIT / VRSTA KORISCENJA / TYPE OF USE

| Numri Brotj Number | Lloji i shfrytëzimit të parcelës Vrsta korisçenja parcele Parcel Type Of Use | Shfrytëzimi aktual i parcelës Trenutno korisçenje parcele Parcel Current Use | Kualiteti i Klasës Kvaliteti Klasse Quality Class | Sipërfaqja (m ²) Površina (m ²) Area |
|--------------------------|--|--|---|--|
| 1 | Bujqësore/Poljoprivredno/Agriculture | Arat/Njive/Arable | Arë E Klasës 7/Njiva 7 Klasse/7th Class Arable Land | 26998 |

B. PRONARI/POSEDUESI - VLASNIK/DRŽALAC - OWNER/POSSESSOR

| Të drejtat Prava Rights | Emri Ime Name | Nr. personal Licni broj ID. No. | Vendbanimi Prebivaliste Resident | Kodi postal Poštanski kod Postal code | Hollësitë e adresës Pojednosti adrese Address details | Pjesa e pronës Deo imovine Share quota | Pershkrimi Opis Description | Azhuruar Ažurirano Updated |
|---|---------------------------|---------------------------------------|--|---|---|--|-----------------------------------|----------------------------------|
| Posejdim individual / Individualna Druzavina / Single possessor | Komuna e Podujevës | 600534946 | PODUEVË / PODUEVO /PODJEVË / | | NUHI GASHI | 1/1 | | |



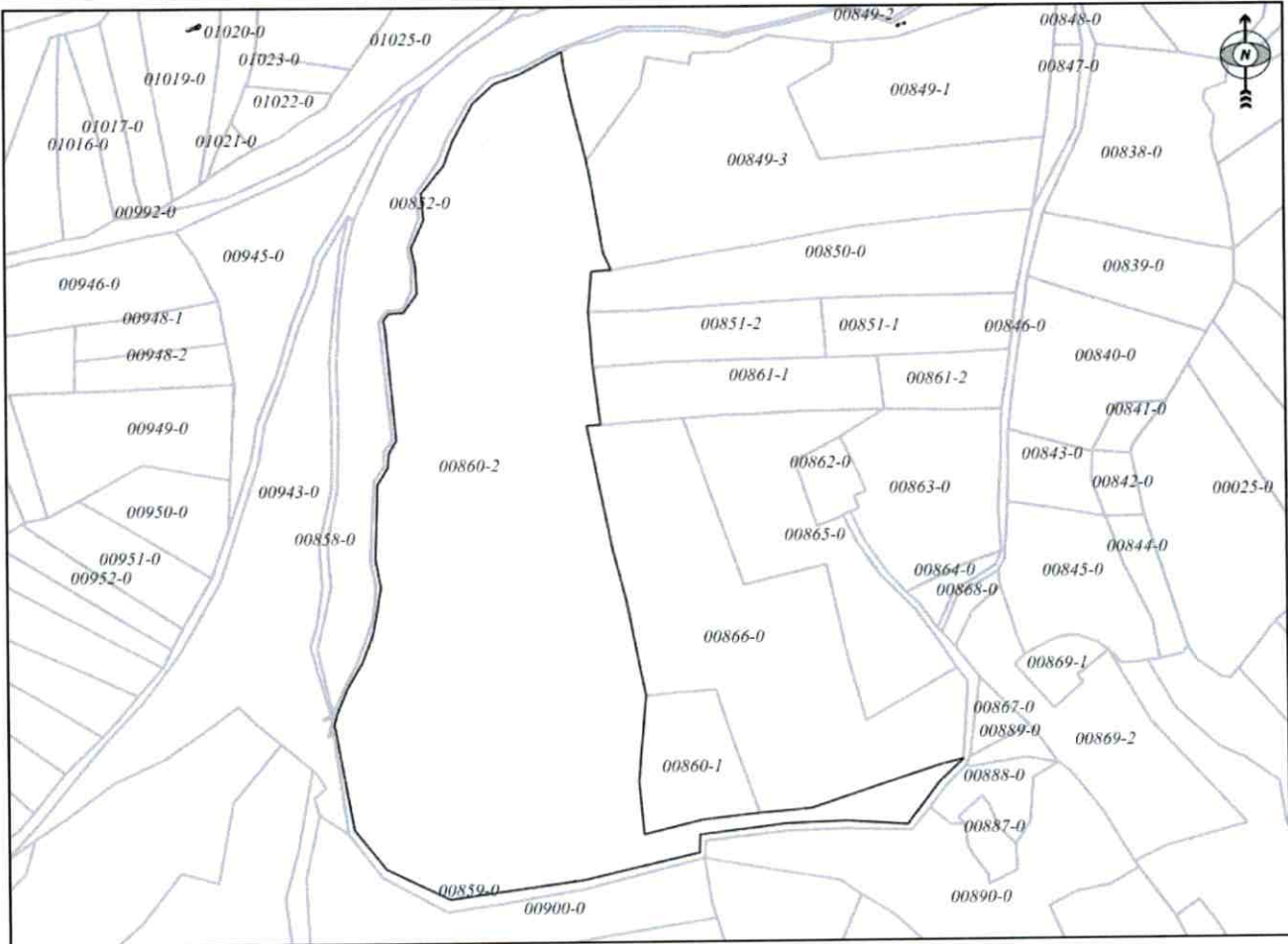
REPUBLIKA E KOSOVËS / REPUBLIKA KOSOVA / REPUBLIC OF KOSOVO
QEVERIA E KOSOVËS / VLADA KOSOVA / GOVERNMENT OF KOSOVA
MINISTRIA E MJEDISIT, PLANIFIKIMIT HAPËSINOR DHE INFRASTRUKTURËS
MINISTARSTVO ŽIVOTNE SREDINE, PROSTORNOG PLANIRANJA I INFRASTRUKTURE
MINISTRY OF ENVIRONMENT, SPATIAL PLANNING AND INFRASTRUCTURE

AGJENCIA KADASTRALE E KOSOVËS/ KATASTARSKA AGENCIJA KOSOVA/ KOSOVA CADASTRAL AGENCY

KOPJA E PLANIT / KOPIJA PLANA / COPY PLAN

Zyra Kadastrale Komunale/ Opštinska Katastarska Kancelarija /Municipal Cadastral Office : PODUJEVË
Zona Kadastrale / Katastarska Zona / Cadastral Zone: Revuq

| Njësia/Jedinica/Unit | Tipi/Vrsta/Type | Sipërfaqja/Povšina/Area m ² |
|----------------------|----------------------------|--|
| P-71712069-00860-2 | Parcelë / Parcela / Parcel | 29447 |



Shkalla/Razmera/Scale: 1:3744

Punoi/Obradio/Created:

Data/ Data/Date: 30.11.2021

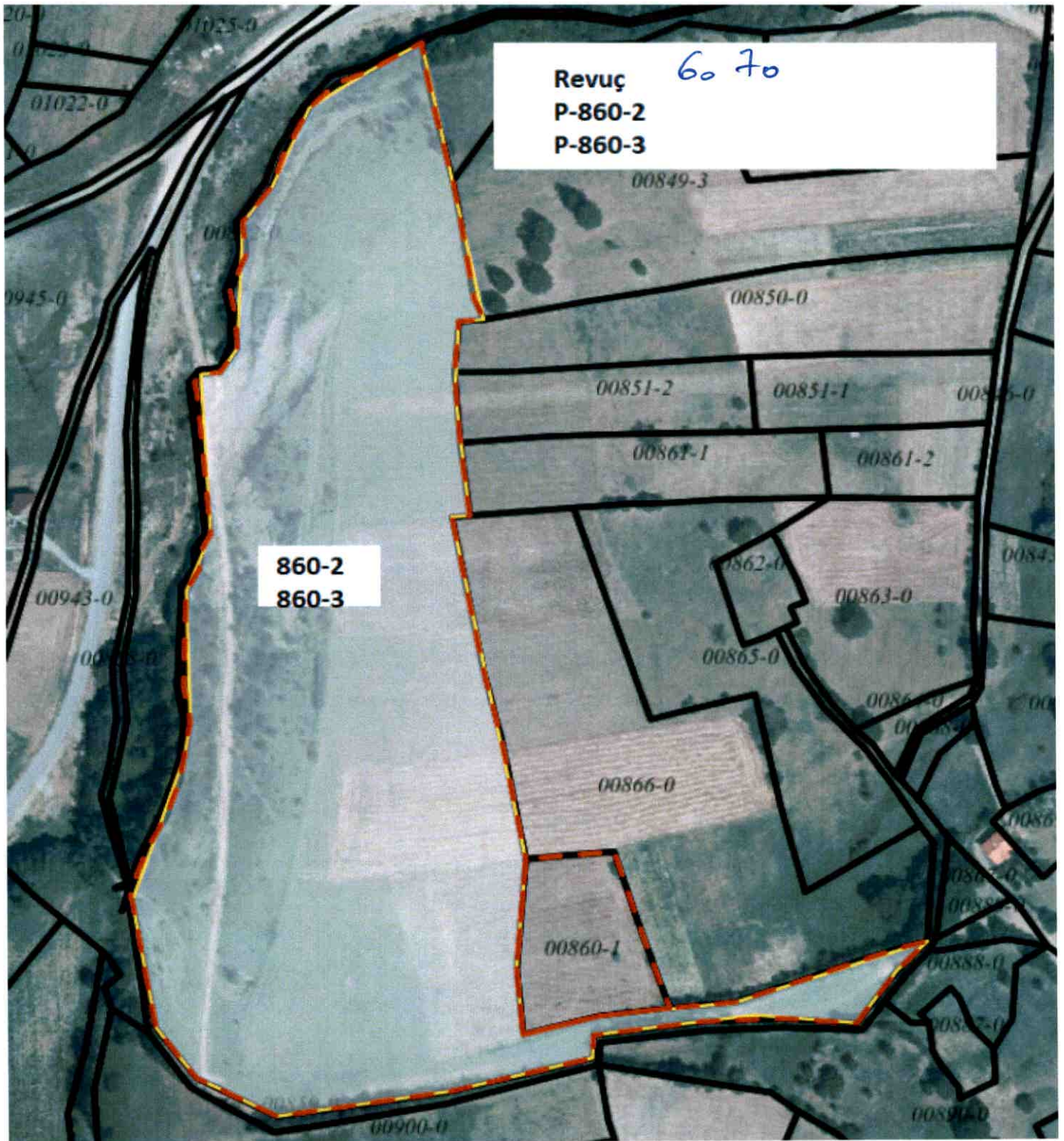
Koha/ Vreme/ Time: 09:16:18

Nënshkrimi/Potpis/Signature: 

Shënim/Beleška/Note:

Aprovoi/Usvojio/Approved:  Drejtori/Direktor/Director

Nënshkrimi/Potpis/Signature: 



Revuç 60 70
P-860-2
P-860-3

860-2
860-3



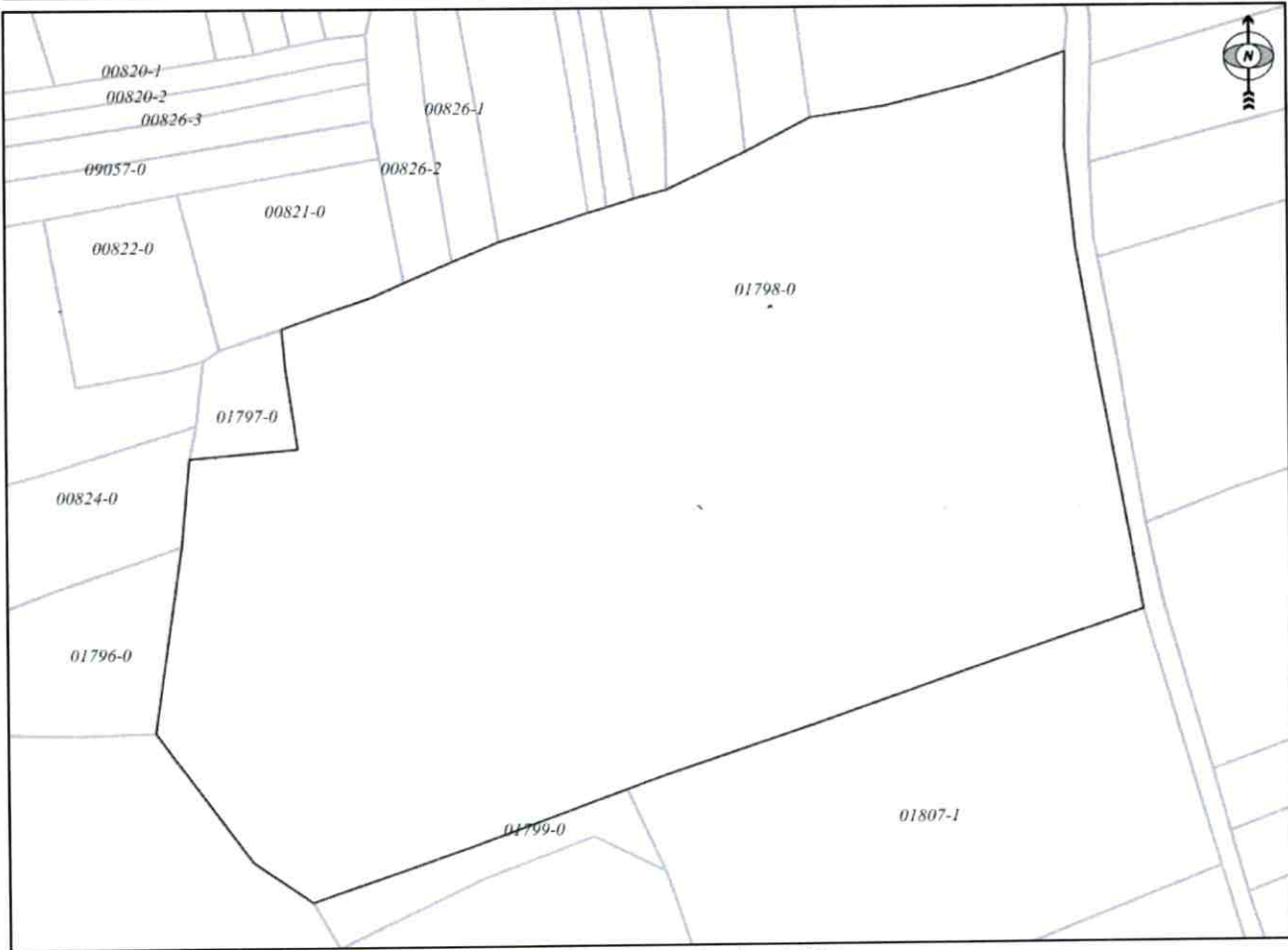
REPUBLIKA E KOSOVËS / REPUBLIKA KOSOVA / REPUBLIC OF KOSOVO
QEVERIA E KOSOVËS / VLADA KOSOVA / GOVERNMENT OF KOSOVA
MINISTRIA E MJEDISIT, PLANIFIKIMIT HAPËSINOR DHE INFRASTRUKTURËS
MINISTARSTVO ŽIVOTNE SREDINE, PROSTORNOG PLANIRANJA I INFRASTRUKTURE
MINISTRY OF ENVIRONMENT, SPATIAL PLANNING AND INFRASTRUCTURE

AGJENCIA KADASTRALE E KOSOVËS/ KATASTARSKA AGENCIJA KOSOVA/ KOSOVA CADASTRAL AGENCY

KOPJA E PLANIT / KOPIJA PLANA / COPY PLAN

Zyra Kadastrale Komunale/ Opštinska Katastarska Kancelarija /Municipal Cadastral Office : PODUJEVË
Zona Kadastrale / Katastarska Zona / Cadastral Zone: Podujevë

| Njësia/Jedinica/Unit | Tipi/Vrsta/Type | Sipërfaqja/Povšina/Area m ² |
|----------------------|----------------------------|--|
| P-71712062-01798-0 | Parcelë / Parcela / Parcel | 48439 |




Shkalla/Razmera/Scale: 1:2084

Punoi/Obradio/Created:

Data/ Data/Date: 30.11.2021

Koha/ Vreme/ Time: 08:52:33

Nënshkrimi/Potpis/Signature: 

Shënim/Beleška/Note:

Aprovoi/Usvojje/Approved:  Drejtori/Direktor/Director

Nënshkrimi/Potpis/Signature: 



Republika e Kosovës
Republika Kosovo-Republic of Kosovo
Qeveria - Vlada - Government

Ministria e Mjedisit, Planifikimit Hapësinor dhe Infrastrukturës / Ministarstvo Životne Sredine, Prostornog Planiranja i Infrastrukture /
Ministry of Environment, Spatial Planning and Infrastructure
AGJENCIA KADASTRALE E KOSOVËS / KATASTARSKA AGENCIJA KOSOVA / KOSOVO CADASTRAL AGENCY

CERTIFIKATË / CERTIFIKAT / CERTIFICATE

NJËSIA KADASTRALE / KATASTARSKA JEDINICA / CADASTRAL UNIT : P-71712062-01798-0

Numri i lëndës / Broj Predmet / Case Referent Number: 08-942-06-104305
Data dhe koha e lëshimit / Datum i vreme izdavanja / Date and time of submission: 26.11.2021 - 13:45
Komuna / Opština / Municipality: PODUJEVË / PODUJEVO / PODUJEVË
Zona kadastrale / Katastarska Zona / Cadastral Zone: Podujevë / Podujevo / Podjevë
Zyra Kadastrale Komunale / Opštinska Katastarska Kancelarija / Municipal Cadastral Office: PODUJEVË / PODUJEVO / PODUJEVË

A. TË DHËNAT PËR NJËSINË KADASTRALE / PODACI O KATASTARSKOJ JEDINICI / CADASTRAL UNIT DATA

| Numri i njësisë kadastrale Broj katastarske jedinice Cad. Unit. No. | Lloji i njësisë Vrsta jedinice Unit Type | Lloji i pronisë Vrsta imovine Property Type | Zona U/R GIS U/R | Sipërfaqja Površina Area (m ²) | Pershkrim Opis Description | Krijuar më datën Uradjeno na Created On dan | Azhuruar Azuritano Updated |
|---|--|---|---------------------------|---|----------------------------------|--|----------------------------------|
| P-71712062-01798-0 | PARCELË / PARCELA / PARCEL | Pronë shoqërore / Društvena Imovina / Socially owned Land | | 48439 | | | |

A.1 ADRESA E NJËSISË KADASTRALE / ADRESA KATASTARSKE JEDINICE / CADASTRAL UNIT ADDRESS

| Vendbanimi - adresa Prebivalište - adresa Resident - address | Kodi Postal Poštanski Kod Postal Code | Hollësi të adresës Pojednostni adrese Address Details | Krijuar më datën Uradjeno na dan Created On | Azhuruar Azuritano Updated |
|--|---|---|---|----------------------------------|
| LEDINA-TE SHITËPIAJLEDINA-TE SHITËPIAJLEDINA-TE SHITËPIAJ | | LEDINA-TE SHITËPIAJ | | |



Ä.2.LLOJI I SHFRYTËZIMIT / VRSTA KORISCENJA / TYPE OF USE


| Numri Broj Number | Lloji i shfrytëzimit të parcelës Vrsta korisçenja parcelle Parcel Type Of Use | Shfrytëzimi aktual i parcelës Trenutno korisçenje parcelle Parcel Current Use | Kualiteti i klasës Kvaliteti klase Quality Class | Sipërfaqja (m ²) Površina (m ²) Area |
|-------------------|---|---|---|--|
| 1 | Bujqësore/Poljoprivredno/Agriculture | Kulllosat/Pashnjac/pasture | Kulllosë E Klasës 3/Pashnjak 3 Klasse/3rd Class Pasture | 48439 |

B. PRONARI/POSEDUESI - VLASNIK/DRŽALAC - OWNER/POSSESSOR

| Të drejtat Prava Rights | Emri Ime Name | Nr. personal Licni broj ID. No. | Vendbanimi Prebivaliste Resident | Kodi postar Postanski kod Postal code | Hollësitë e adresës Pojednosti adrese Address details | Pjesa e pronës Deo imovine Share quota | Pershkrimi Opis Description | Azhuruar Azurirano Updated |
|---|---------------------|---------------------------------------|--|---|---|--|-----------------------------------|----------------------------------|
| Posedim individual / Individualna Drzavina / Single possessor | Komuna e Podujevës | 600534946 | PODUEVË / PODUEVO / PODJEVE / | | NIJHI GASHI | 1/1 | | |

8. Podujevë

Parcela 1798-0 S=48439m²





Republika e Kosovës

Republika Kosova-Republic of Kosovo

Qeveria - Vlada - Government

Ministria e Mjedisit, Planifikimit Hapësinor dhe Infrastrukturës / Ministrarstvo Životte Sredine, Prostornog Planiranja i Infrastrukture /
Ministry of Environment, Spatial Planning and Infrastructure
AGJENCIA KADASTRALE E KOSOVËS / KATASTARSKA AGENCIJA KOSOVA / KOSOVO CADASTRAL AGENCY

CERTIFIKATË / CERTIFIKAT / CERTIFICATE

NJËSIA KADASTRALE / KATASTARSKA JEDINICA / CADASTRAL UNIT : P-71712061-00321-0

Numri i lëndës / Broj Predmet / Case Referent Number: 08-942-06-107750
Data dhe koha e lëshimit / Datum i vremenje izdavanja / Date and time of submission: 13.12.2021 - 14:05
Komuna / Opština / Municipality: PODUJEVË / PODUJEVO / PODUJEVË
Zona kadastrale / Katastarska Zona / Cadastral Zone: Peran / Perane / Peran
Zyra Kadastrale Komunale / Opštinska Katastarska Kancelarija / Municipal Cadastral Office: PODUJEVË / PODUJEVO / PODUJEVË

A. TË DHËNAT PËR NJËSINË KADASTRALE / PODACI O KATASTARSKOJ JEDINICI / CADASTRAL UNIT DATA

| Numri i njësise kadastrale Broj katastarske jedinice Cad. Unit. No. | Lloji i njësise Vrsta jedinice Unit Type | Lloji i pronës Vrsta imovine Property Type | Zona U/R G/S U/R | Sipërfaqja Površina Area (m ²) | Përkrahim Opis Description | Krijuar më datën Uradjeno na dan Created On | Azhuruar Azurirano Updated |
|---|--|---|---------------------------|---|----------------------------------|---|----------------------------------|
| P-71712061-00321-0 | PARCELË / PARCELA / PARCEL | Pronë shoqërore / Društvena Imovina / Socially owned Land | | 17250 | | | |

A.1 ADRESA E NJËSISË KADASTRALE / ADRESA KATASTARSKE JEDINICE / CADASTRAL UNIT ADDRESS

| Vendbanimi - adresa Prehivaliste - adresa Resident - address | Kodi Postal Poštanski Kod Postal Code | Hollësitë e adresës Pojednostni adrese Address Details | Krijuar më datën Uradjeno na dan Created On | Azhuruar Azurirano Updated |
|--|---|--|---|----------------------------------|
| LIVADHE-LIVADHE/LIVADHE-LIVADHE/LIVADHE-LIVADHE | | LIVADHE-LIVADHE | | |





**Peran
P-321-0**

A2 LLOJI I SHFRYTËZIMIT / VRSTA KORISCENJA / TYPE OF USE

| Numri Broji Number | Lloji i shfrytëzimit të parcelës Vrsta koriscenja parcelle Parcel Type Of Use | Shfrytëzimi aktual i parcelës Trenutno koriscenje parcelle Parcel Current Use | Kualiteti i Klasesë Kvaliteti Klasse Quality Class | Sipërfaqja (m ²) Površina (m ²) Area (m ²) |
|--------------------------|---|---|--|--|
| 1 | Bujqësore/Poljoprivredno/Agriculture | Kullosat/Pashnjaci/pasture | Kullosë E Klasesë 2/Pashnjak 2 Klasse/2nd Class Pasture | 17250 |

B. PRONAR/POSEDUESI - VLASNIK/DRŽALAC - OWNER/POSSESSOR

| Të drejtat Prava Rights | Emri Ime Name | Nr. personal Licen broj ID. No. | Vendbanimi Prebivaliste Resident | Kodi postar Poštanski kod Postal code | Hollësitë e adresës Pojednosti adrese Address details | Pjesa e pronës Deo inovine Share quota | Pershkrimi Opis Description | Azhuruar Ažurirano Updated |
|--|---------------------------|---------------------------------------|--|---|---|--|-----------------------------------|----------------------------------|
| Posedim individual / Individualna Drzavna / Single possessor | Komuna e Podujevës | 600534946 | PODUEVE / PODUEVO / PODUEVE / | | NUHI GASHI | 1/1 | | |



REPUBLIKA E KOSOVËS / REPUBLIKA KOSOVA / REPUBLIC OF KOSOVO
QEVERIA E KOSOVËS / VLADA KOSOVA / GOVERNMENT OF KOSOVA
MINISTRIA E MJEDISIT, PLANIFIKIMIT HAPËSINOR DHE INFRASTRUKTURËS
MINISTARSTVO ŽIVOTNE SREDINE, PROSTORNOG PLANIRANJA I INFRASTRUKTURE
MINISTRY OF ENVIRONMENT, SPATIAL PLANNING AND INFRASTRUCTURE

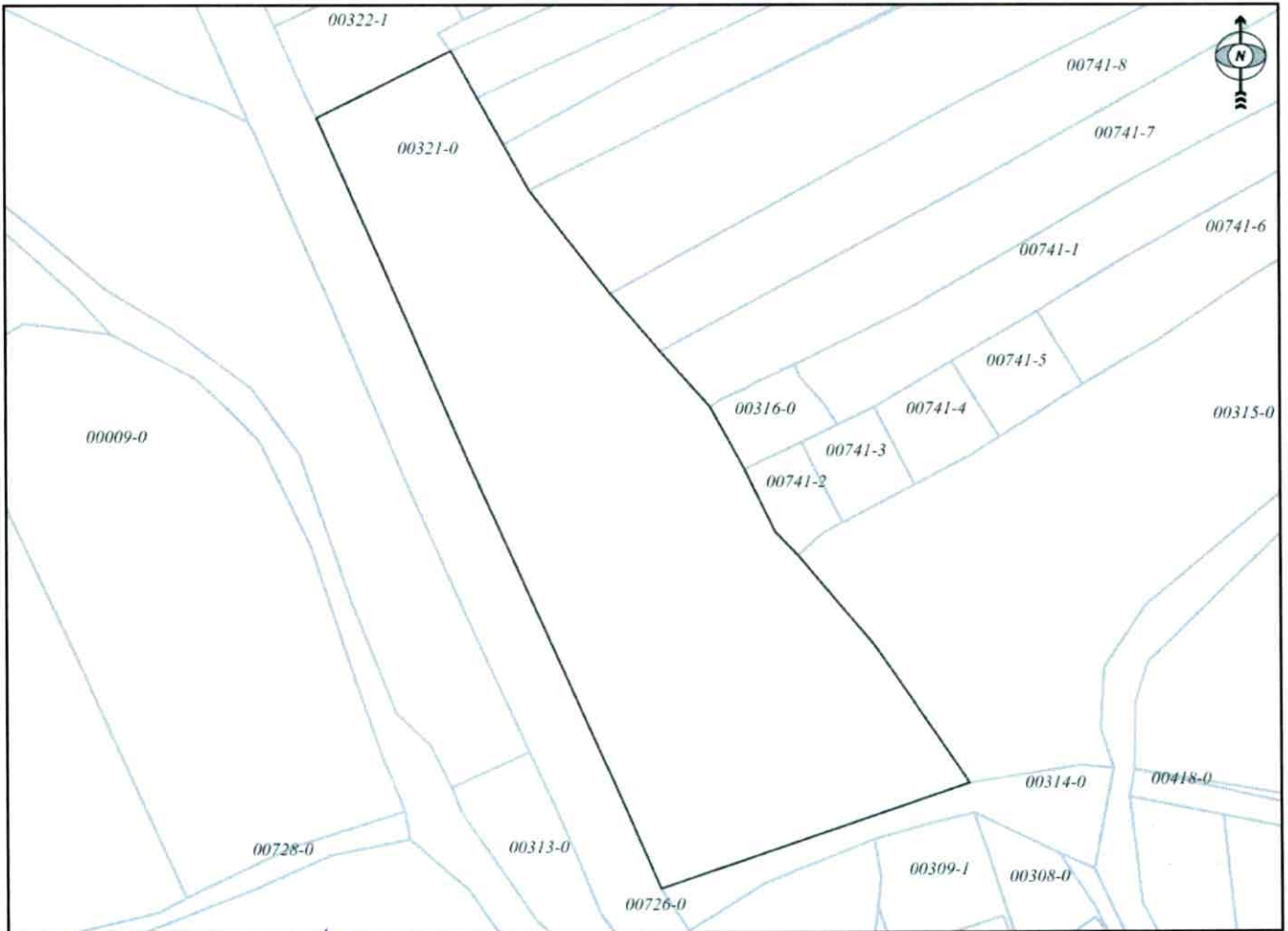
AGJENCIA KADASTRALE E KOSOVËS/ KATASTARSKA AGENCIJA KOSOVA/ KOSOVA CADASTRAL AGENCY

KOPJA E PLANIT / KOPIJA PLANA / COPY PLAN

Zyra Kadastrale Komunale/ Opštinska Katastarska Kancelarija /Municipal Cadastral Office : PODUJEVË

Zona Kadastrale / Katastarska Zona / Cadastral Zone: Peran

| Njësia/Jedinica/Unit | Tipi/Vrsta/Type | Sipërfaqja/Povšina/Area m ² |
|----------------------|----------------------------|--|
| P-71712061-00321-0 | Parcelë / Parcela / Parcel | 17250 |



17250/21

Shkalla/Razmera/Scale: 1:1998

Punoi/Obradio/Created:

Data/ Data/Date: 13.12.2021

Koha/ Vreme/ Time: 03:20:35

Nënskrimi/Potpis/Signature: *[Signature]*

Shënim/Beleška/Note:

Approvoi/Usvojio/Aproved: Drejtori/Direktor/Director

Nënskrimi/Potpis/Signature: *[Signature]*





Republika e Kosovës
Republica Kosovo-Republic of Kosovo
Qeveria - Vlada - Government

Ministria e Mjedisit, Planifikimit Hapësinor dhe Infrastrukturës / Ministarstvo Živoine Sredine, Prostornog Planiranja i Infrastrukture /
Ministry of Environment, Spatial Planning and Infrastructure
AGJENCIA KADASTRALE E KOSOVËS / KATASTARSKA AGENCIJA KOSOVA / KOSOVO CADASTRAL AGENCY

CERTIFIKATË / CERTIFIKAT / CERTIFICATE

NJËSIA KADASTRALE / KATASTARSKA JEDINICA / CADASTRAL UNIT : P-71712018-01274-0

Numri i lëndës / Broj Predmet / Case Referent Number: 08-942-06-104305
Data dhe koha e lëshimit / Datum i vreme izdavanja / Date and time of submission: 26.11.2021 - 13:47
Komuna / Opština / Municipality: PODUJEVË / PODUJEVO / PODUJEVË
Zona kadastrale / Katastarska Zona / Cadastral Zone: Llapashicë E Epërme / Gornja Lapaštica / Llapashicë E Epërme
Zyra Kadastrale Komunale / Opštinska Katastarska Kancelarija / Municipal Cadastral Office: PODUJEVË / PODUJEVO / PODUJEVË

A. TË DHËNAT PËR NJËSINË KADASTRALE / PODACI O KATASTARSKOJ JEDINICI / CADASTRAL UNIT DATA

| Numri i njësise kadastrale Broj katastarske jedinice Cad. Unit. No. | Lloji i njësise Vrsta jedinice Unit Type | Lloji i pronës Vrsta imovine Property Type | Zona U/R C/S U/R | Sipërfaqja Površina Area (m ²) | Pershkrim Opis Description | Krijuar më datën Uradjeno na dan Created On | Azhuruar Azurirano Updated |
|---|--|---|---------------------------|---|----------------------------------|---|----------------------------------|
| P-71712018-01274-0 | PARCELE / PARCELA / PARCEL. | Pronë shoqërore / Društvena Imovina / Socially owned Land | | 185024 | | | |

A.1 ADRESA E NJËSISË KADASTRALE / ADRESA KATASTARSKE JEDINICE / CADASTRAL UNIT ADDRESS

| Vendbanimi - adresa Prebivaliste - adresa Resident - address | Kodi Postal Poštanski Kod Postal Code | Hollësi të adresës Pojednostni adrese Address Details | Krijuar më datën Uradjeno na dan Created On | Azhuruar Azurirano Updated |
|--|---|---|---|----------------------------------|
| DJERRINA-RRUGA/DJERRINA-RRUGA/DJERRINA-RRUGA | | DJERRINA-RRUGA | | |



Kartiri përfaqësues / Odgovorno lice / Official person
[Signature]

A.2 LLOJI I SHFRYTËZIMIT / VRSTA KORISCENJA / TYPE OF USE

| Numri Broj Number | Lloji i shfrytëzimit të parcelës Vrsta koriscenja parcele Parcel Type Of Use | Shfrytëzimi aktual i parcelës Trenutno koriscenje parcele Parcel Current Use | Kualiteti i klases Kvalitet klase Quality Class | Sipërfaqja (m ²) Površina (m ²) Area (m ²) |
|-------------------------|--|--|---|--|
| 1 | Pyllor/shumskor/Forestry | Tokat Pyllor/shumsko zemljište/Forest | Mali I Klases 3/Suma 3 Klase/3rd Class Forest | 122224 |
| 2 | Pyllor/shumskor/Forestry | Tokat Pyllor/shumsko zemljište/Forest | Mali I Klases 4/Suma 4 Klase/4th Class Forest | 62800 |

B. PRONARI/POSEDUESI - VLASNIK/DRŽALAC - OWNER/POSSESSOR

| Të drejtat Prava Rights | Emri Ime Name | Nr. personal Lieni broj ID. No. | Vendbanimi Prebivaliste Resident | Kodi postal Poštanski kod Postal code | Hollësitë e adresës Pojednosti adrese Address details | Pjesa e pronës Deo inovine Share quota | Pershkrimi Opis Description | Azhuruar Azurirano Updated |
|---|---------------------------|---------------------------------------|--|---|---|--|-----------------------------------|----------------------------------|
| Posedim individual / Individualna Drzavina / Single possessor | Komuna e Podujevës | 600534946 | PODUJEVË / PODUJEVO /PODUJEVË / | | NUHI GASHI | 1/1 | | |

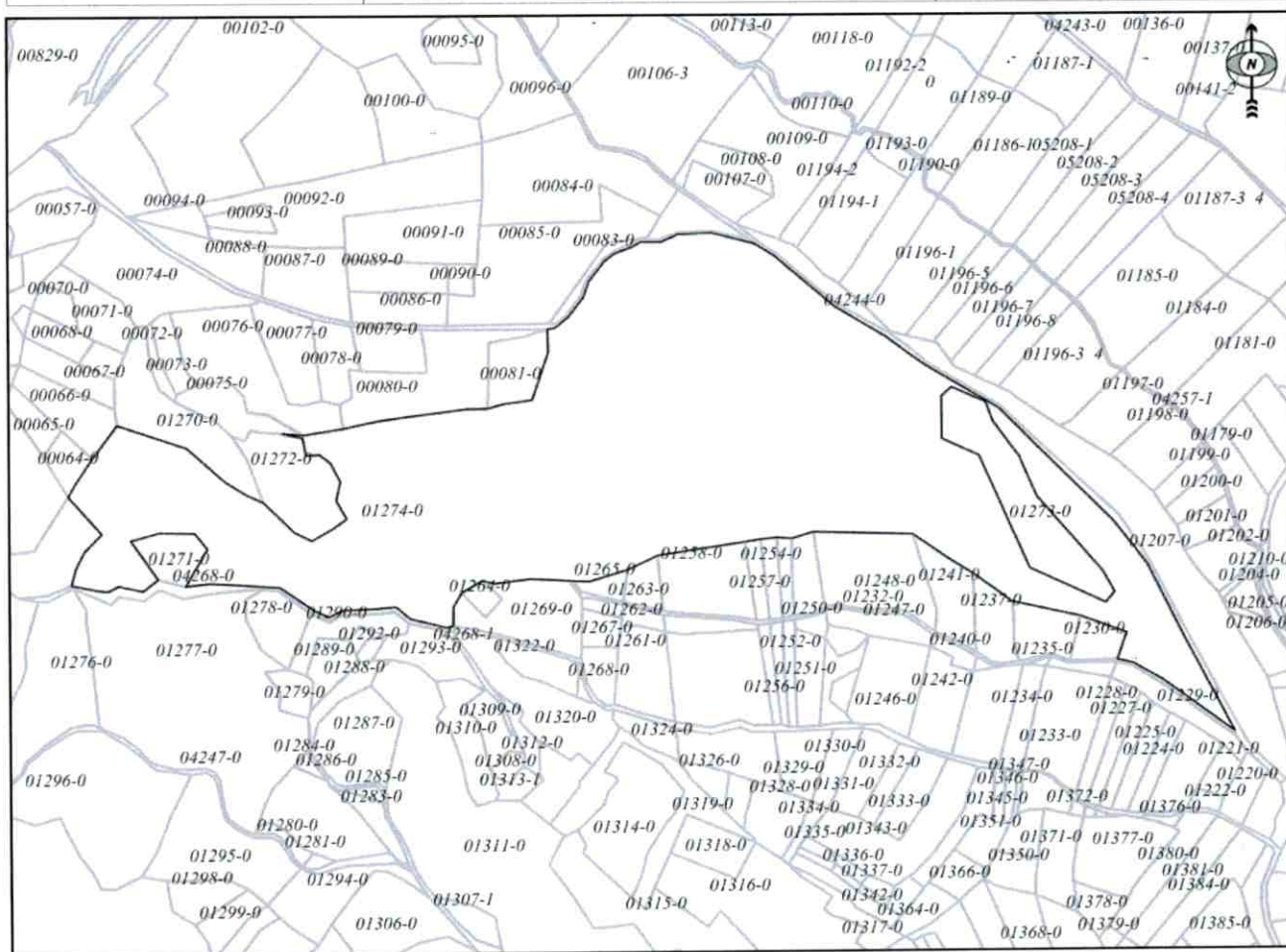


REPUBLIKA E KOSOVËS / REPUBLIKA KOSOVA / REPUBLIC OF KOSOVO
QEVERIA E KOSOVËS / VLADA KOSOVA / GOVERNMENT OF KOSOVA
MINISTRIA E MJEDISIT, PLANIFIKIMIT HAPËSINOR DHE INFRASTRUKTURËS
MINISTARSTVO ŽIVOTNE SREDINE, PROSTORNOG PLANIRANJA I INFRASTRUKTURE
MINISTRY OF ENVIRONMENT, SPATIAL PLANNING AND INFRASTRUCTURE

AGJENCIA KADASTRALE E KOSOVËS/ KATASTARSKA AGENCIJA KOSOVA/ KOSOVA CADASTRAL AGENCY
KOPJA E PLANIT / KOPIJA PLANA / COPY PLAN

Zyra Kadastrale Komunale/ Opštinska Katastarska Kancelarija /Municipal Cadastral Office : **PODUJEVË**
Zona Kadastrale / Katastarska Zona / Cadastral Zone: **Llapashticë e Epërme**

| Njësia/Jedinica/Unit | Tipi/Vrsta/Type | Sipërfaqja/Povšina/Area m ² |
|----------------------|----------------------------|--|
| P-71712018-01274-0 | Parcelë / Parcela / Parcel | 185024 |



Shkalla/Razmera/Scale: 1:6596

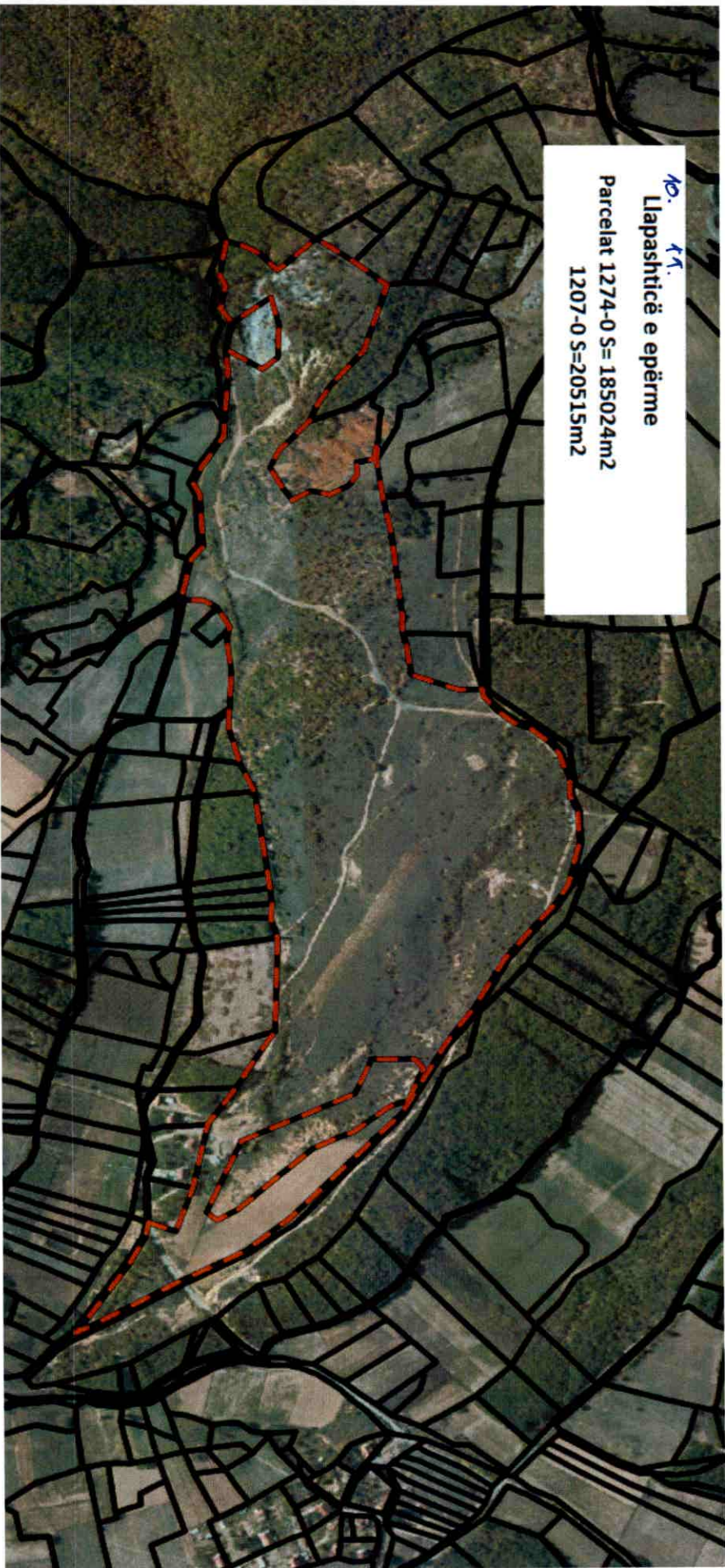
Punoi/Obradio/Created:
Data/ Data/Date: 30.11.2021
Koha/ Vreme/ Time: 10:06:17
Nënshkrimi/Potpis/Signature: 
Shënim/Beleška/Note:

Aprovoi/Usvojio/Approved: **Drejtori/Direktor/Director**

Nënshkrimi/Potpis/Signature: 



№. 11.
Lapashiticë e epërme
Parcelat 1274-0 S= 185024m²
1207-0 S=20515m²





Republika e Kosovës

Republika Kosovo-Republic of Kosovo

Qeveria - Vlada - Government

Ministria e Mjedisit, Planifikimit Hapësinor dhe Infrastrukturës / Ministersvo Živoine Sredine, Prostornog Planiranja i Infrastrukture /

Ministry of Environment, Spatial Planning and Infrastructure

AGJENCIA KADASTRALE E KOSOVËS / KATASTARSKA AGENCIJA KOSOVA / KOSOVO CADASTRAL AGENCY

CERTIFIKATË / CERTIFIKAT / CERTIFICATE

NJËSIA KADASTRALE / KATASTARSKA JEDINICA / CADASTRAL UNIT : P-71712029-00494-0

Numri i lëndës / Broj Predmet / Case Referent Number:
Data dhe koha e lëshimit / Datum i vreme izdavanja / Date and time of submission:
Komuna / Opština / Municipality:
Zona kadastrale / Katastarska Zona / Cadastral Zone:
Zyra Kadastrale Komunale / Opštinska Katastarska Kancelarija / Municipal Cadastral Office:


08-942-06-104305
26.11.2021 - 13:52
PODUEVË / PODUEVO / PODUEVĚ
Lupç I Poshtëm / Donje Ljupce / Lupç I Poshtëm
PODUEVË / PODUEVO / PODUEVĚ

A. TË DHËNAT PËR NJËSINË KADASTRALE / PODACI O KATASTARSKOJ JEDINICI / CADASTRAL UNIT DATA

| Numri i njësise kadastrale Broj katastarske jedinice Cad. Unit. No. | Lloji i njësise Vrsta Jedinice Unit Type | Lloji i pronës Vrsta imovine Property Type | Zona U/R C/S U/R | Sipërfaqja Površina Area (m ²) | Përshkrim Opis Description | Krijnar më datën Uradjeno na dan Created On | Azhuruar Azurirano Updated |
|---|--|---|---------------------------|---|----------------------------------|--|----------------------------------|
| P-71712029-00494-0 | PARCELE / PARCELA / PARCEL | Pronë shoqërore / Društvena Imovina / Socially owned Land | | 15929 | | | |

A.1 ADRESA E NJËSISË KADASTRALE / ADRESA KATASTARSKE JEDINICE / CADASTRAL UNIT ADDRESS

| Vendbanimi - adresa Prebivaliste - adresa Resident - address | Kodi Postal Poštanski Kod Postal Code | Hollësi të adresës Pojednostai adrese Address Details | Krijnar më datën Uradjeno na dan Created On | Azhuruar Azurirano Updated |
|--|---|---|---|----------------------------------|
| LAXHA KAQIU-BREGU/LAXHA KAQIU-BREGU/LAXHA KAQIU-BREGU | | LAXHA KAQIU-BREGU | | |



A.2 LLOJI I SHFRYTËZIMIT / VRSTA KORISCENJA / TYPE OF USE

| Numri Broj Number | Lloji i shfrytëzimit të parcelës Vrsta koriscenja parcelle Parcel Type Of Use | Shfrytëzimi aktual i parcelës Trenutno koriscenje parcelle Parcel Current Use | Kualiteti i klasës Kvalitet klase Quality Class | Sipërfaqja (m ²) Površina (m ²) Area (m ²) |
|-------------------|---|---|--|--|
| 1 | Bujqësore/Poljoprivredno/Agriculture | Kullosar/Pashnjaci/pasture | Kullosë E Klasës 4/Pashnjak 4 Klase/4th Class Pasture | 15929 |

B. PRONARI/POSEDUESI - VLASNIK/DRŽALAC - OWNER/POSSESSOR

| Të drejtat Prava Rights | Emri Ime Name | Nr. personal Licni broj ID. No. | Vendbanimi Prebivaliste Resident | Kodi postal Poštanski kod Postal code | Hollësitë e adresës Pojednosti adrese Address details | Pjesa e pronës Deo imovine Share quota | Pershkrimi Opis Description | Azhuruar Azurirano Updated |
|---|---------------------------|---------------------------------------|--|---|---|--|-----------------------------------|----------------------------------|
| Posedim individual / Individualna Drzavina / Single possessor | Komuna e Podujevës | 600534946 | PODUEJVE / PODUEVO / PODJEVE / | | NUHI GASHI | 1/1 | | |



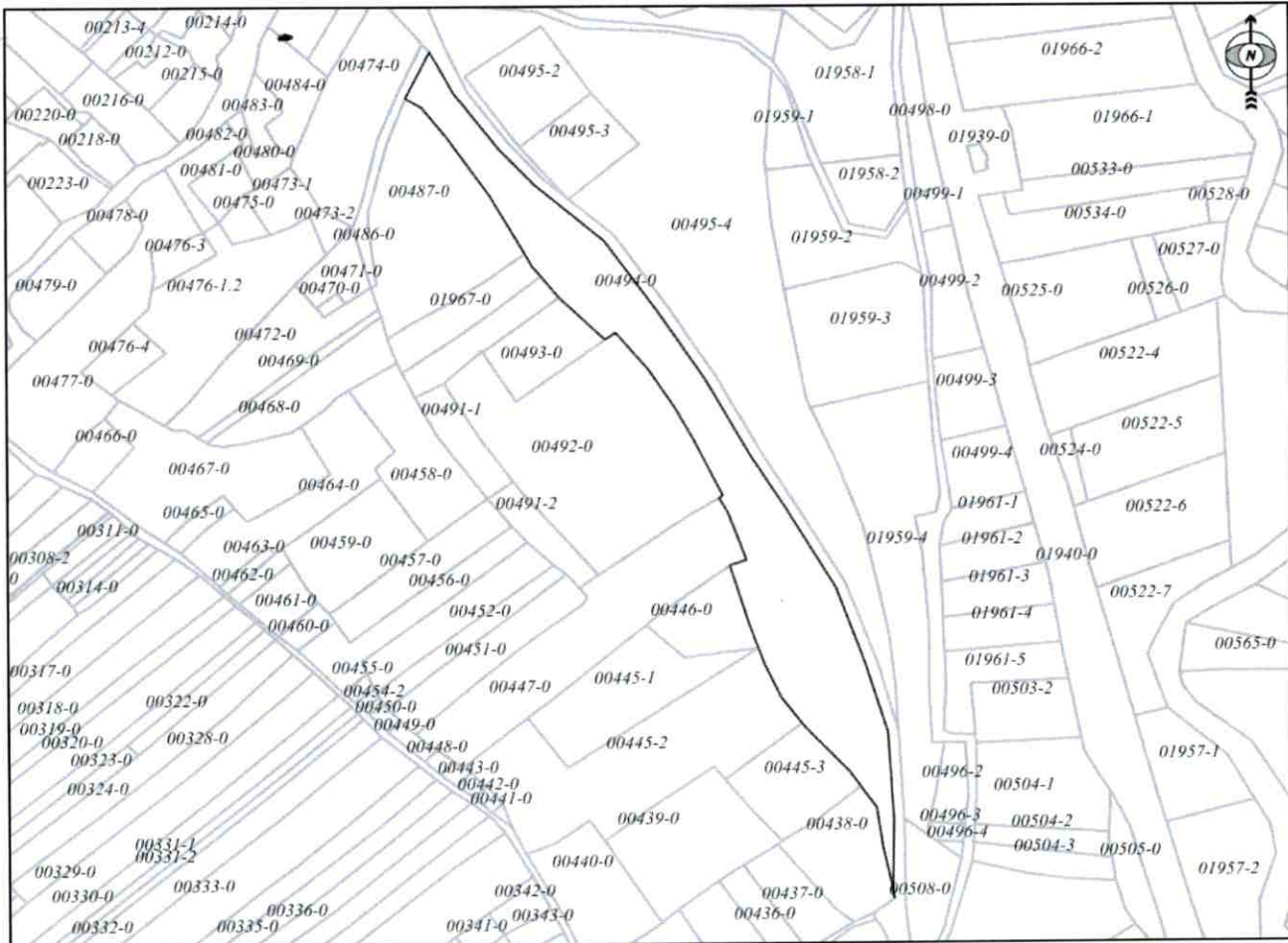
REPUBLIKA E KOSOVËS / REPUBLIKA KOSOVA / REPUBLIC OF KOSOVO
QEVERIA E KOSOVËS / VLADA KOSOVA / GOVERNMENT OF KOSOVA
MINISTRIA E MJEDISIT, PLANIFIKIMIT HAPËSINOR DHE INFRASTRUKTURËS
MINISTARSTVO ŽIVOTNE SREDINE, PROSTORNOG PLANIRANJA I INFRASTRUKTURE
MINISTRY OF ENVIRONMENT, SPATIAL PLANNING AND INFRASTRUCTURE

AGJENCIA KADASTRALE E KOSOVËS/ KATASTARSKA AGENCIJA KOSOVA/ KOSOVA CADASTRAL AGENCY

KOPJA E PLANIT / KOPIJA PLANA / COPY PLAN

Zyra Kadastrale Komunale/ Opštinska Katastarska Kancelarija /Municipal Cadastral Office : PODUJEVË
Zona Kadastrale / Katastarska Zona / Cadastral Zone: Lupç i Poshtëm

| Njësia/Jedinica/Unit | Tipi/Vrsta/Type | Sipërfaqja/Povšina/Area m ² |
|----------------------|----------------------------|--|
| P-71712029-00494-0 | Parcelë / Parcela / Parcel | 15929 |



Shkalla/Razmera/Scale: 1:3862

Punoi/Obradio/Created:
Data/ Data/Date: 30.11.2021
Koha/ Vreme/ Time: 10:13:14
Nënshkrimi/Potpis/Signature: 
Shënim/Beleška/Note:

Aprovoi/Usvojio/Approved: 
Nënshkrimi/Potpis/Signature: 





Republika e Kosovës

Republica Kosovo-Republic of Kosovo

Qeveria - Vlada - Government

Ministria e Mjedisit, Planifikimit Hapësinor dhe Infrastrukturës / Ministarstvo Životte Sredine, Prostornog Planiranja i Infrastrukture /

Ministry of Environment, Spatial Planning and Infrastructure

AGJENCIA KADASTRALE E KOSOVËS / KATASTARSKA AGENCIJA KOSOVA / KOSOVO CADASTRAL AGENCY

CERTIFIKATË / CERTIFIKAT / CERTIFICATE

NJËSIA KADASTRALE / KATASTARSKA JEDINICA / CADASTRAL UNIT : P-71712029-00495-4

Numri i lëndës / Broj Predmet / Case Referent Number:
Data dhe koha e lëshimit / Datum i vreme izdavanja / Date and time of submission:
Komuna / Opština / Municipality:
Zona kadastrale / Katastarska Zona / Cadastral Zone:
Zyra kadastrale Komunale / Opštinska Katastarska Kancelarija / Municipal Cadastral Office:

08-942-06-104305
26.11.2021 - 13:51
PODUEVË / PODUEVO / PODUEVË
Lupç I Poshtëm / Donje Ljupce / Lupç I Poshtëm
PODUEVË / PODUEVO / PODUEVË

A. TË DHËNAT PËR NJËSINË KADASTRALE / PODACI O KATASTARSKOJ JEDINICI / CADASTRAL UNIT DATA

| Numri i njësise kadastrale Broj katastarske jedinice Cad. Unit. No. | Lloji i njësise Vrsta Jedinice Unit Type | Lloji i pronës Vrsta imovine Property Type | Zona U/R G/S U/R | Sipërfaqja Površina Area (m ²) | Përshkrim Opis Description | Krijuar më datën Uradjeno na dan Created On | Azhuruar Ažurirano Updated |
|---|--|---|---------------------------|---|--|---|----------------------------------|
| P-71712029-00495-4 | PARCELE / PARCELA / PARCEL | Pronë shoqërore / Društvena Imovina / Socially owned Land | Rural | 23403 | RDP/ 2/2012 Regjistri i paraqitjeve.1/2012 14/2019 | 20.08.2019 | |

A.1 ADRESA E NJËSISË KADASTRALE / ADRESA KATASTARSKE JEDINICE / CADASTRAL UNIT ADDRESS

| Vendbanimi - adresa Prehivaliste - adresa Resident - address | Kodi Postal Poštanski Kod Postal Code | Hollësitë e adresës Pojednosto adrese Address Details | Krijuar më datën Uradjeno na dan Created On | Azhuruar Ažurirano Updated |
|--|---|---|---|----------------------------------|
| BUGURDOLL-BREGU/BUGURDOLL-BREGU/BUGURDOLL- BREGU | | BUGURDOLL-BREGU | 20.08.2019 | |



A2 LLOJI I SHFRYTËZIMIT / VRSTA KORISCENJA / TYPE OF USE

| Numri Broji Number | Lloji i shfrytëzimit të parces Vrsta koriscenja parcele Parcel Type Of Use | Shfrytëzimi aktual i parces Trenutno koriscenje parcele Parcel Current Use | Kualiteti i Klases Kualitet klase Quality Class | Sipërfaqja Površina Area (m ²) (m ²) |
|--------------------------|--|--|---|--|
| 1 | Bujqësore/Poljoprivredno/Agriculture | Livadhë/Livade/meadow | Livadh 1 Klase/4/Livada4 Klase/4th Class Meadow | 23403 |

B. PRONAR/POSEDUESI - VLASNIK/DRŽALAC - OWNER/POSSESSOR

| Të drejtat Prava Rights | Emri Ime Name | Nr. personal Licni broji ID. No. | Vendbanimi Prebivaliste Resident | Kodi postal Poštanski kod Postal code | Hollësitë e adresës Pojednostni adrese Address details | Pjesa e pronës Deo imovine Share quota | Pershkrimi Opis Description | Azhuruar Azurirano Updated |
|---|---------------------------|--|--|---|--|--|---|----------------------------------|
| Posedim individual / Individualna Drzavina / Single possessor | Komuna e Podujevës | 600534946 | PODUEVE / PODUEVO / PODJEVE / | | NUHI GASHI | 1/1 | RDP/ 2.2012 Regjistri i paraqitjeve 1/2012 | 21.08.2019 |



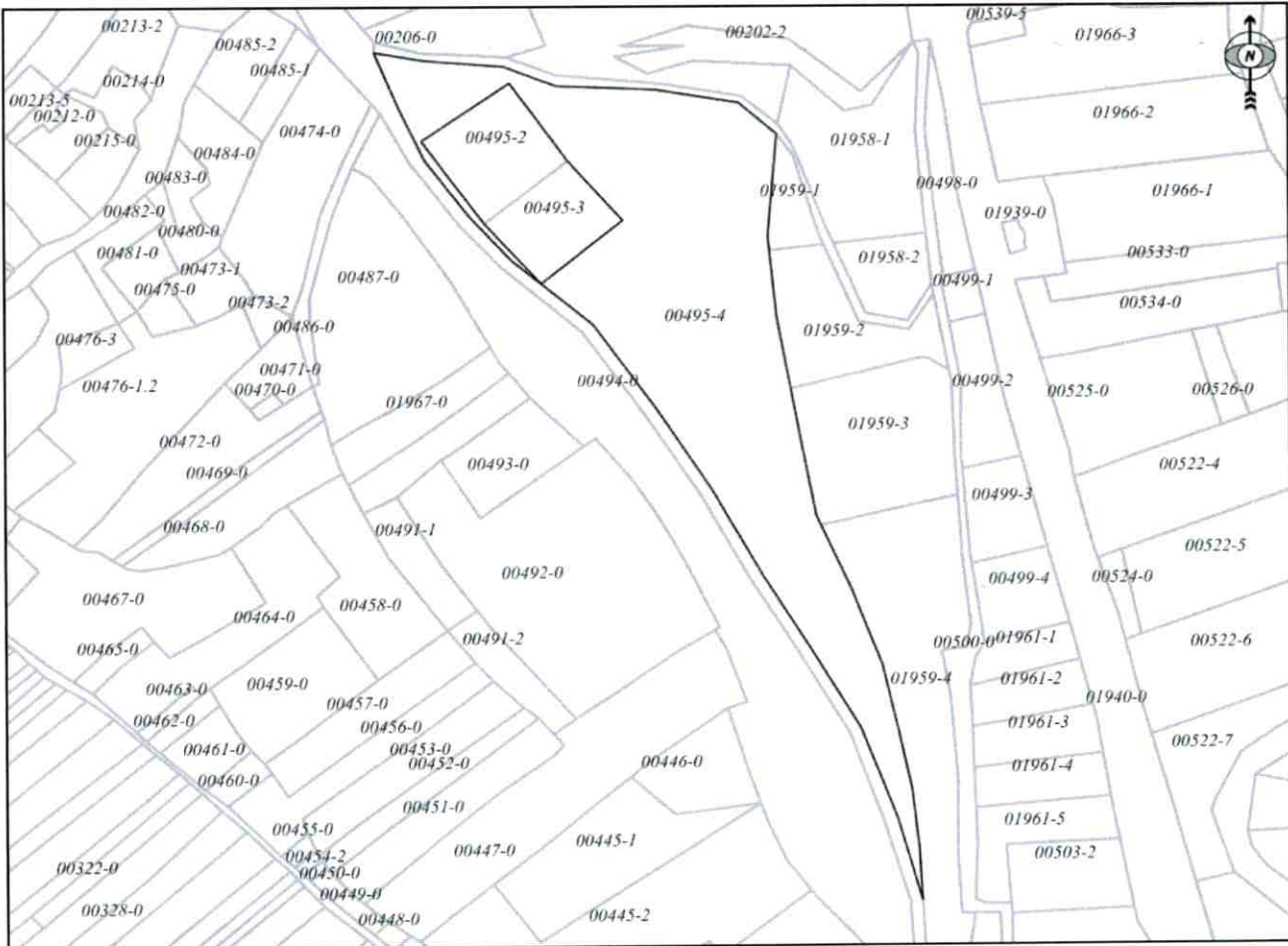
REPUBLIKA E KOSOVËS / REPUBLIKA KOSOVA / REPUBLIC OF KOSOVO
QEVERIA E KOSOVËS / VLADA KOSOVA / GOVERNMENT OF KOSOVA
MINISTRIA E MJEDISIT, PLANIFIKIMIT HAPËSINOR DHE INFRASTRUKTURËS
MINISTARSTVO ŽIVOTNE SREDINE, PROSTORNOG PLANIRANJA I INFRASTRUKTURE
MINISTRY OF ENVIRONMENT, SPATIAL PLANNING AND INFRASTRUCTURE

AGJENCIA KADASTRALE E KOSOVËS/ KATASTARSKA AGENCIJA KOSOVA/ KOSOVA CADASTRAL AGENCY

KOPJA E PLANIT / KOPIJA PLANA / COPY PLAN

Zyra Kadastrale Komunale/ Opštinska Katastarska Kancelarija /Municipal Cadastral Office : PODUJEVË
Zona Kadastrale / Katastarska Zona / Cadastral Zone: Lupç i Poshtëm

| Njësia/Jedinica/Unit | Tipi/Vrsta/Type | Sipërfaqja/Povšina/Area m ² |
|----------------------|-----------------|--|
| P-71712029-00495-4 | | |



Shkalla/Razmera/Scale: 1:3342

Punoi/Obradio/Created:

Data/ Data/Date: 30.11.2021

Koha/ Vreme/ Time: 10:12:13

Nënshkrimi/Potpis/Signature: 

Shënim/Beleška/Note:

Aprovoui/Usvojio/Approved:  Drejtori/Direktor/Director

Nënshkrimi/Potpis/Signature: 



Republika e Kosovës

Republika Kosova-Republic of Kosovo

Qeveria - Vlada - Government

Ministria e Mjedisit, Planifikimit Hapësinor dhe Infrastrukturës / Ministarstvo Životne Sredine, Prostornog Planiranja i Infrastrukture /

Ministry of Environment, Spatial Planning and Infrastructure

AGJENCIA KADASTRALE E KOSOVËS / KATASTARSKA AGENCIJA KOSOVA / KOSOVO CADASTRAL AGENCY

CERTIFIKATË / CERTIFIKAT / CERTIFICATE

NJËSIA KADASTRALE / KATASTARSKA JEDINICA / CADASTRAL UNIT : P-71712029-00209-0

Numri i lëndës / Broj Predmet / Case Referent Number:

08-942-06-104305
26.11.2021 - 13:50

Data dhe koha e lëshimit / Datum i vrene izdavanja / Date and time of submission:

Komuna / Opština / Municipality:

PODUEVË / PODUEVO / ПОДУЈЕВË
Lupç I Poshtëm / Donje Ljupce / Лупç I Poshtëm

Zona kadastrale / Katastarska Zona / Cadastral Zone:

PODUEVË / PODUEVO / ПОДУЈЕВË

Zyra Kadastrale Komunale / Opštinska Katastarska Kancelarija / Municipal Cadastral Office:

PODUEVË / PODUEVO / ПОДУЈЕВË

A. TË DHËNAT PËR NJËSINË KADASTRALE / PODACI O KATASTARSKOJ JEDINICI / CADASTRAL UNIT DATA

| Numri i njësisë kadastrale Broj katastarske jedinice Cad. Unit. No. | Lloji i njësisë Vrsta jedinice Unit Type | Lloji i pronës Vrsta inovine Property Type | Zona U/R G/S U/R | Sipërfaqja Površina Area (m ²) | Përshkrim Opis Description | Krijuar më datën Urađeno na dan Created On | Azhuruar Ažurirano Updated |
|---|--|---|---------------------------|---|----------------------------------|--|----------------------------------|
| P-71712029-00209-0 | PARCELË / PARCELA / PARCEL | Pronë shoqërore / Društvena Inovina / Socially owned Land | | 38882 | | | |

A.1 ADRESA E NJËSISË KADASTRALE / ADRESA KATASTARSKE JEDINICE / CADASTRAL UNIT ADDRESS

| Vendbanimi - adresa Prebivaliste - adresa Resident - address | Kodi i Postal Poštanski Kod Postal Code | Hollësitë e adresës Pojednostni adrese Address Details | Krijuar më datën Urađeno na dan Created On | Azhuruar Ažurirano Updated |
|--|---|--|--|----------------------------------|
| BUGURDOLL-BUGURDOLL/BUGURDOLL- BUGURDOLL/BUGURDOLL-BUGURDOLL | | BUGURDOLL-BUGURDOLL | | |



A2 LLOJI I SHFRYTËZIMIT / VRSTA KORISCENJA / TYPE OF USE

| Numri Broj Number | Lloji i shfrytëzimit të parcelës Vrsta koriscenja parcelle Parcel Type Of Use | Shfrytëzimi aktual i parcelës Trenutno koriscenje parcelle Parcel Current Use | Kualiteti i klasës Kvaliteti Klasse Quality Class | Sipërfaqja (m ²) Površina (m ²) Area (m ²) |
|-------------------------|---|---|---|--|
| 1 | Bujqësore/Poljoprivredno/Agriculture | Kullosar/Pashnjaci/pasture | Kullosë E Klasës 3/Pashnjak 3 Klasse/3rd Class Pasture | 38882 |

B. PRONAR/POSEDUESI - VLASNIK/DRŽALAC - OWNER/POSSESSOR

| Të drejtat Prava Rights | Emri Ime Name | Nr. personal Lieni broj ID. No. | Vendbanimi Prebivaliste Resident | Kodi postar Poštanski kod Postal code | Hollësitë e adresës Početnost adrese Address details | Pjesa e pronës Deo imovine Share quota | Pershkrimi Opis Description | Azhuruar Ažurirano Updated |
|---|---------------------------|---------------------------------------|--|---|--|--|-----------------------------------|----------------------------------|
| Posejdim individual / Individualna Druzavina / Single possessor | Komuna e Podujevës | 600534946 | PODUEVË / PODUEVO / PODJEVË / | | NUHI GASHI | 1/1 | | |



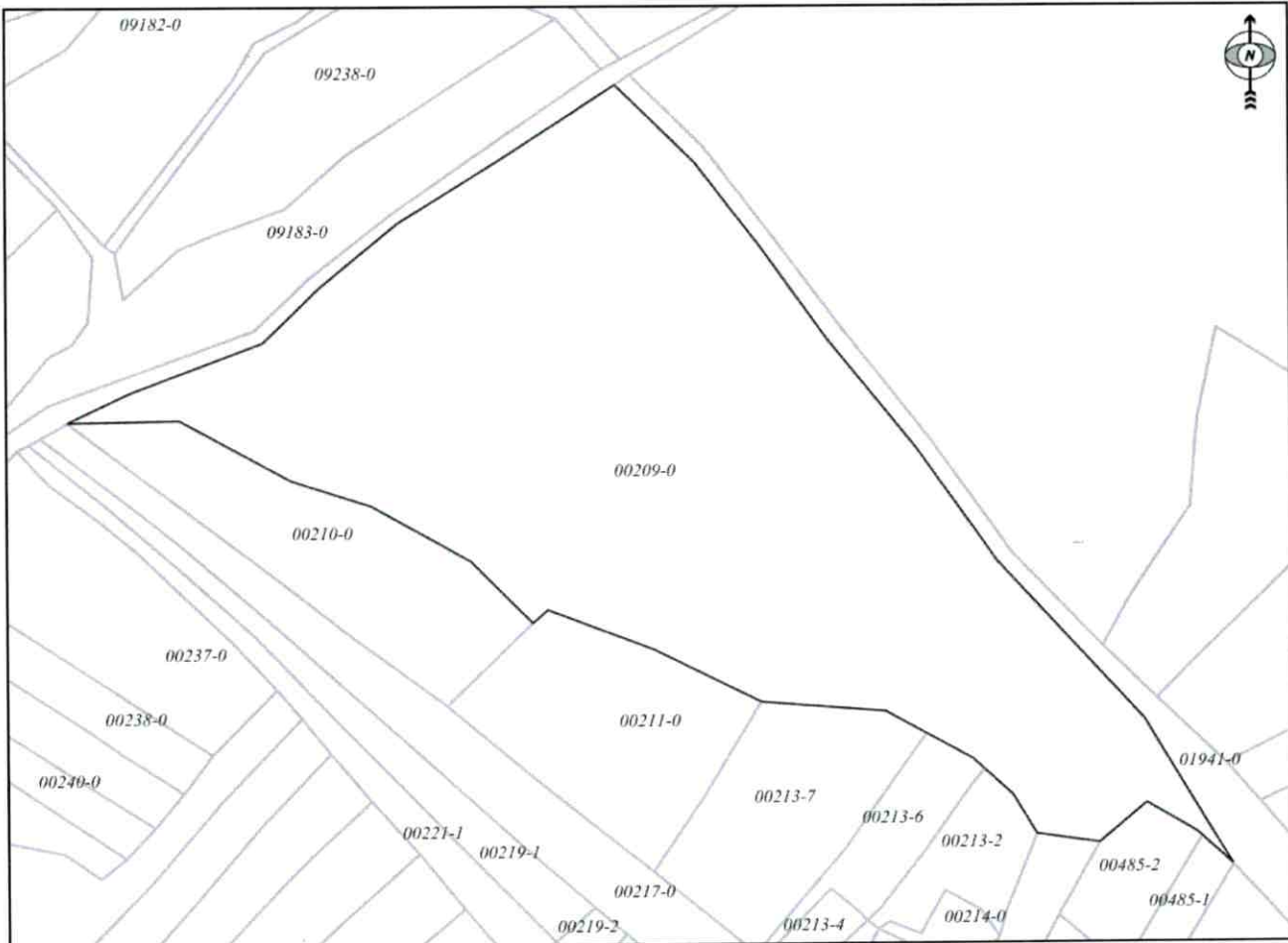
REPUBLIKA E KOSOVËS / REPUBLIKA KOSOVA / REPUBLIC OF KOSOVO
QEVERIA E KOSOVËS / VLADA KOSOVA / GOVERNMENT OF KOSOVA
MINISTRIA E MJEDISIT, PLANIFIKIMIT HAPËSINOR DHE INFRASTRUKTURËS
MINISTARSTVO ŽIVOTNE SREDINE, PROSTORNOG PLANIRANJA I INFRASTRUKTURE
MINISTRY OF ENVIRONMENT, SPATIAL PLANNING AND INFRASTRUCTURE

AGJENCIA KADASTRALE E KOSOVËS/ KATASTARSKA AGENCIJA KOSOVA/ KOSOVA CADASTRAL AGENCY

KOPJA E PLANIT / KOPIJA PLANA / COPY PLAN

Zyra Kadastrale Komunale/ Opštinska Katastarska Kancelarija /Municipal Cadastral Office : PODUJEVË
Zona Kadastrale / Katastarska Zona / Cadastral Zone: Lupç i Poshtëm

| Njësia/Jedinica/Unit | Tipi/Vrsta/Type | Sipërfaqja/Povšina/Area m ² |
|----------------------|----------------------------|--|
| P-71712029-00209-0 | Parcelë / Parcela / Parcel | 38882 |




Shkalla/Razmera/Scale: 1:2402

Punoi/Obradio/Created:

Data/ Data/Date: 30.11.2021

Koha/ Vreme/ Time: 10:11:00

Nënshkrimi/Potpis/Signature: 

Shënim/Beleška/Note:

Aprovoi/Usvojio/Approved:  Direktori/Direktor/Director

Nënshkrimi/Potpis/Signature: 



Republika e Kosovës

Republika Kosovo-Republic of Kosovo

Qeveria - Vlada - Government

Ministria e Mjedisit, Planifikimit Hapësinor dhe Infrastrukturës / Ministarstvo Životne Sredine, Prostornog Planiranja i Infrastrukture /

Ministry of Environment, Spatial Planning and Infrastructure

AGJENCIA KADASTRALE E KOSOVËS / KATASTARSKA AGENCIJA KOSOVA / KOSOVO CADASTRAL AGENCY

CERTIFIKATË / CERTIFIKAT / CERTIFICATE

NJËSIA KADASTRALE / KATASTARSKA JEDINICA / CADASTRAL UNIT : P-71712029-00202-1

| | |
|--|--|
| Numri i lëndës / Broj Predmet / Case Referent Number: | 08-942-06-104305 |
| Data dhe koha e lëshimit / Datum i vreme izdavanja / Date and time of submission: | 26.11.2021 - 13:49 |
| Komuna / Opština / Municipality: | PODUEVË / PODUEVO / PODUEVË |
| Zona kadastrale / Katastarska Zona / Cadastral Zone: | Lupç 1 Poshtëm / Donje Ljupce / Lupç 1 Poshtëm |
| Zyra Kadastrale Komunale / Opštinska Katastarska Kancelarija / Municipal Cadastral Office: | PODUEVË / PODUEVO / PODUEVË |

A. TË DHËNAT PËR NJËSINË KADASTRALE / PODACI O KATASTARSKOJ JEDINICI / CADASTRAL UNIT DATA

| Numri i njësisë kadastrale Broj katastarske jedinice Cad. Unit. No. | Lloji i njësisë Vrsta jedinice Unit Type | Lloji i pronisë Vrsta imovine Property Type | Zona U/R G/S U/R | Sipërfaqja Površina Area (m ²) | Përshkrim Opis Description | Krijuar më datën Uradjeno na dan Created On | Azhuruar Azurirano Updated |
|---|--|---|---------------------------|---|--|---|----------------------------------|
| P-71712029-00202-1 | PARCELË / PARCELA / PARCEL | / / | Rural | 44773 | REXHISTRIMI PARAQITJEVE NR.REND.4/07 DT.15.05.07 | | |

A.1 ADRESA E NJËSISË KADASTRALE / ADRESA KATASTARSKE JEDINICE / CADASTRAL UNIT ADDRESS

| Vendbanimi - adresa Prebivaliste - adresa Resident - address | Kodi Postal Poštanski kod Postal Code | Hollësitë e adresës Polednosti adrese Address Details | Krijuar më datën Uradjeno na dan Created On | Azhuruar Azurirano Updated |
|--|---|---|---|----------------------------------|
| BUGURDOLL-BUGURDOLL/BUGURDOLL- BUGURDOLL/BUGURDOLL-BUGURDOLL | | BUGURDOLL-BUGURDOLL | | |



A.2 LLOJIT I SHFRYTËZIMIT / VRSTA KORISCENJIA / TYPE OF USE

| Numri Broji Number | Lloji i shfrytëzimit të parcelës Vrsta koriscenja parcelle Parcel Type Of Use | Shfrytëzimi aktual i parcelës Trenutno koriscenje parcelle Parcel Current Use | Kualiteti i klasës Kvaliteti klase Quality Class | Sipërfaqja (m ²) Površina (m ²) |
|--------------------------|---|---|--|---|
| 1 | Bujqësore/Polljopritvredho/Agriculture | Kullosat/Pashnjaci/pasture | Kullosë E Klasës 4/Pashnjak 4 Klase/4th Class Pasture | 44773 |

B. PRONARIT/POSEDUESI - VLASNIK/DRŽALAC - OWNER/POSSESSOR

| Të drejtat Prava Rights | Emri Ime Name | Nr. personal Liteni broj ID. No. | Vendbanimi Prebivaliste Resident | Kodi postal Poštanski kod Postal code | Hollësitë e adresës Pojehtnosti adrese Address details | Pjesa e pronës Deo imovine Share quota | Pershkrimi Opis Description | Azhurnuar Azhurirano Updated |
|---|---------------------------|--|--|---|--|--|--|------------------------------------|
| Poseidim individual/ Individualna Drazavina/ Single possessor | Komuna e Podujevës | 600534946 | PODUJEVE/PODUJEVO /PODUJEVE/ | | NUHI GASHI | 1/1 | REXHISTRIT I PARAQITJEVE NR.REND.4/07.DT.15.05.07 | |



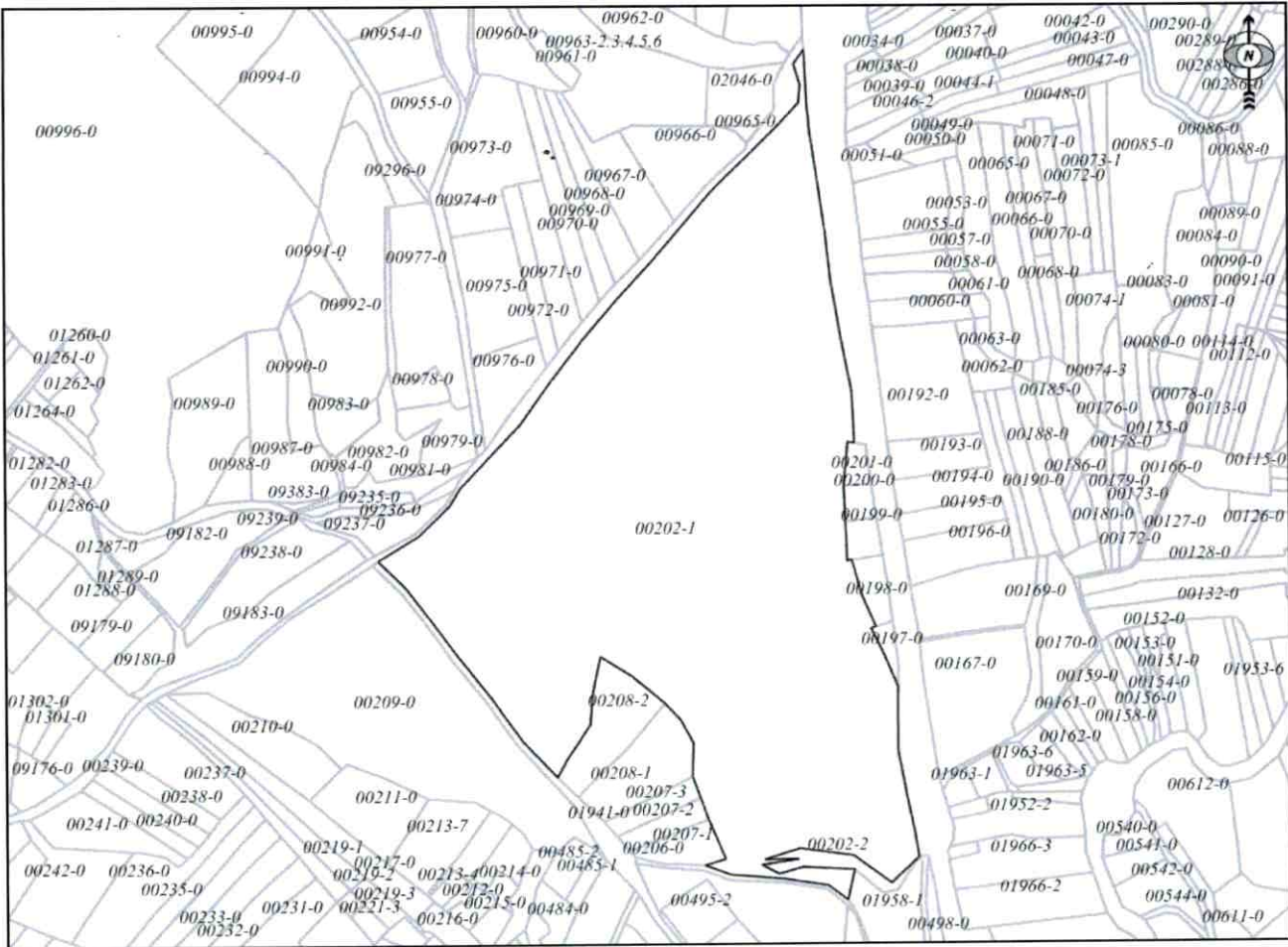
REPUBLIKA E KOSOVËS / REPUBLIKA KOSOVA / REPUBLIC OF KOSOVO
QEVERIA E KOSOVËS / VLADA KOSOVA / GOVERNMENT OF KOSOVA
MINISTRIA E MJEDISIT, PLANIFIKIMIT HAPËSINOR DHE INFRASTRUKTURËS
MINISTARSTVO ŽIVOTNE SREDINE, PROSTORNOG PLANIRANJA I INFRASTRUKTURE
MINISTRY OF ENVIRONMENT, SPATIAL PLANNING AND INFRASTRUCTURE

AGJENCIA KADASTRALE E KOSOVËS/ KATASTARSKA AGENCIJA KOSOVA/ KOSOVA CADASTRAL AGENCY

KOPJA E PLANIT / KOPIJA PLANA / COPY PLAN

Zyra Kadastrale Komunale/ Opštinska Katastarska Kancelarija /Municipal Cadastral Office : PODUJEVË
Zona Kadastrale / Katastarska Zona / Cadastral Zone: Lupç i Poshtëm

| Njësia/Jedinica/Unit | Tipi/Vrsta/Type | Sipërfaqja/Povšina/Area m ² |
|----------------------|----------------------------|--|
| P-71712029-00202-1 | Parcelë / Parcela / Parcel | 44773 |



Shkalla/Razmera/Scale: 1:6347

Punoi/Obradio/Created:

Data/ Data/Date: 30.11.2021

Koha/ Vreme/ Time: 10:09:59

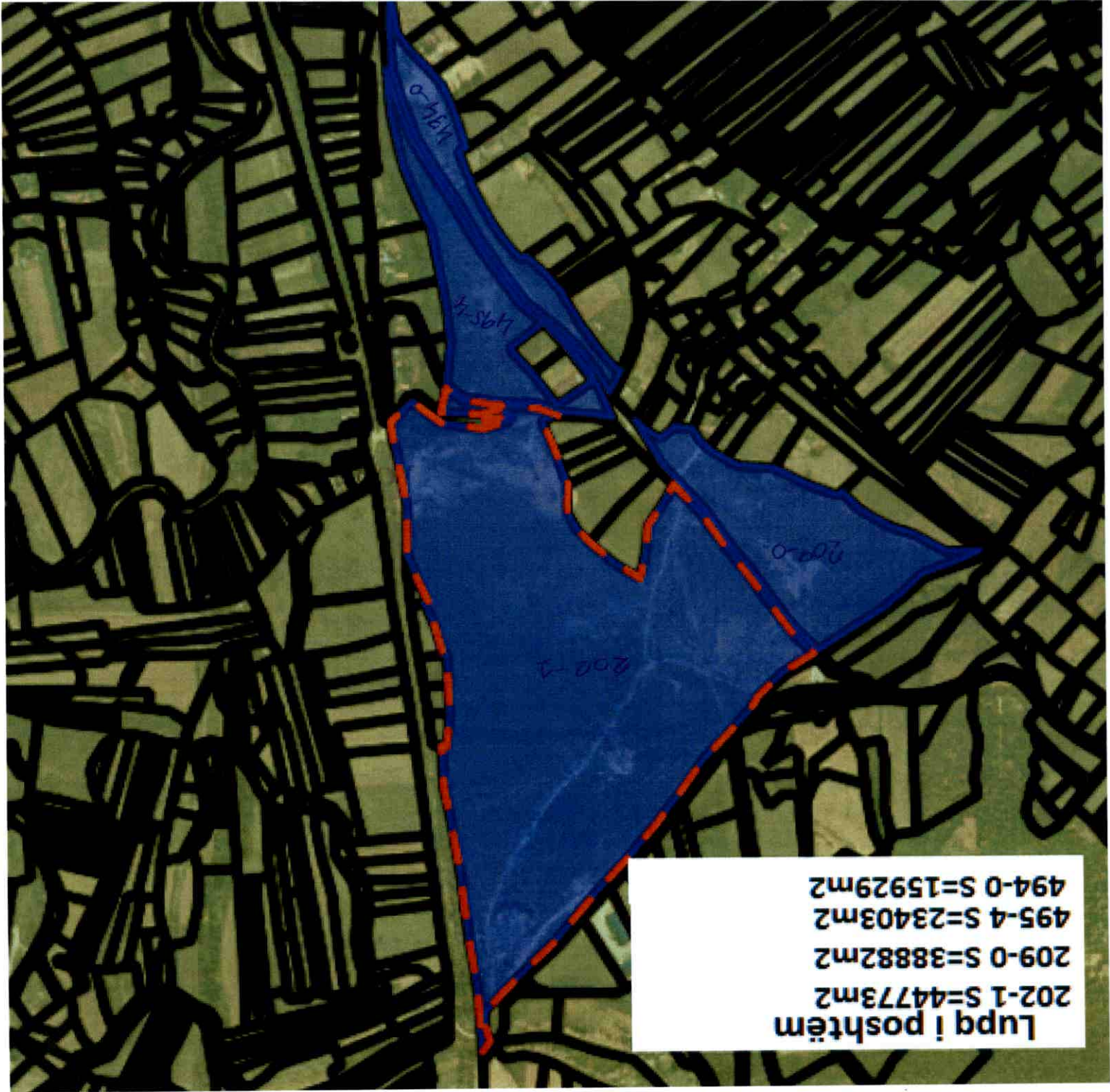
Nënshkrimi/Potpis/Signature: 

Shënim/Beleška/Note:

Aprovi/Usvojio/Approved:  Drejtori/Direktor/Director

Nënshkrimi/Potpis/Signature: 

Lupa i poshem
202-1 S=4473m2
209-0 S=38882m2
495-4 S=23403m2
494-0 S=15929m2



12. 13. 14. 15. 16.

16



Republika e Kosovës

Republica Kosovo-Republic of Kosovo

Qeveria - Vlada - Government

Ministria e Mjedisit, Planifikimit Hapësinor dhe Infrastrukturës / Ministarstvo Životne Sredine, Prostornog Planiranja i Infrastrukture /

Ministry of Environment, Spatial Planning and Infrastructure

AGJENCIA KADASTRALE E KOSOVËS / KATASTARSKA AGENCIJA KOSOVA / KOSOVO CADASTRAL AGENCY

CERTIFIKATË / CERTIFIKAT / CERTIFICATE

NJËSIA KADASTRALE / KATASTARSKA JEDINICA / CADASTRAL UNIT : P-71712046-00235-0

Numri i lëndës / Broj Predmet / Case Referent Number: 08-942-06-104305
 Data dhe koha e lëshimit / Datum i vreme Izdavanja / Date and time of submission: 26.11.2021 - 13:57
 Komuna / Opština / Municipality: PODUJEVË / PODUJEVO / PODUJEVË
 Zona kadastrale / Katastarska Zona / Cadastral Zone: Livadiçë / Livadica / Livadiçe
 Zyra Kadastrale Komunale / Opštinska Katastarska Kancelarija / Municipal Cadastral Office: PODUJEVË / PODUJEVO / PODUJEVË

A. TË DHËNAT PËR NJËSINË KADASTRALE / PODACI O KATASTARSKOJ JEDINICI / CADASTRAL UNIT DATA

| Numri i njësisë kadastrale Broj katastarske jedinice Cad. Unit. No. | Lloji i njësisë Vrsta Jedinice Unit Type | Lloji i pronës Vrsta imovine Property Type | Zona U/R G/S U/R | Sipërfaqja Površina Area (m ²) | Peshkrim Opis Description | Krijuar më datën Uradjeno na dan Created On | Azhuruar Ažurirano Updated |
|---|--|---|---------------------------|---|---|---|----------------------------------|
| P-71712046-00235-0 | PARCELË / PARCELA / PARCEL | Pronë shoqërore / Društvena Imovina / Socially owned Land | Rural | 40000 | 8-2002 RDP/2/2012 VENDIMI NR.01/159-2 DT.28.09.2011 | | |

A.1 ADRESA E NJËSISË KADASTRALE / ADRESA KATASTARSKE JEDINICE / CADASTRAL UNIT ADDRESS

| Vendbanimi - adresa Prebivalište - adresa Resident - address | Kodi Postal Poštanski Kod Postal Code | Hollësitë e adresës Pojednostni adrese Address Details | Krijuar më datën Uradjeno na dan Created On | Azhuruar Ažurirano Updated |
|--|---|--|---|----------------------------------|
| FUSHAT E LIVADICËS/FUSHAT E LIVADICËS/FUSHAT E LIVADICËS | | FUSHAT E LIVADICËS | | |



A.2 LLOJII I SHFRYTËZIMIT / VRSTA KORISCENJA / TYPE OF USE

| Numri Broji Number | Lloji i shfrytëzimit të parcelës Vrsta koriscenja parcelle Parcel Type Of Use | Shfrytëzimi aktual i parcelës Trenutno koriscenje parcelle Parcel Current Use | Kualiteti i Klasës Kvalitet klase Quality Class | Sipërfaqja Površina Area (m ²) (m ²) (m ²) |
|--------------------------|---|---|---|---|
| 1 | Bujqësore/Poljoprivredno/Agriculture | Kullosar/Pashnjaci/pasture | Kullosë E Klasës 2/Pasnjak 2 Klase/2nd Class Pasture | 40000 |

B. PRONARI/POSEDUESI - VLASNIK/DRŽALAC - OWNER/POSSESSOR

| Të drejtat Prava Rights | Emri Ime Name | Nr. personal Licen broj ID. No. | Vendbanimi Prebivaliste Resident | Kodi postal Poštanski kod Postal code | Hollësitë e adresës Pojednostni adrese Address details | Pjesa e pronës Deo imovine Share quota | Pershkrimi Opis Description | Azhuruar Ažurirano Updated |
|--|---------------------------|---------------------------------------|--|---|--|--|--|----------------------------------|
| Pronësi individuale (Një Pronarë) / Individualno Vlasništvo (1 V.l.) / Single Owner | Komuna e Podujevës | 600534946 | PODUJEVË / PODUJEVO /PODUJEVË / | | NUHI GASHI | 1/1 | 8-2002 RDPP/2/2012 VENDIMI.NR.01/159-2 DT.28.09.2011 | |



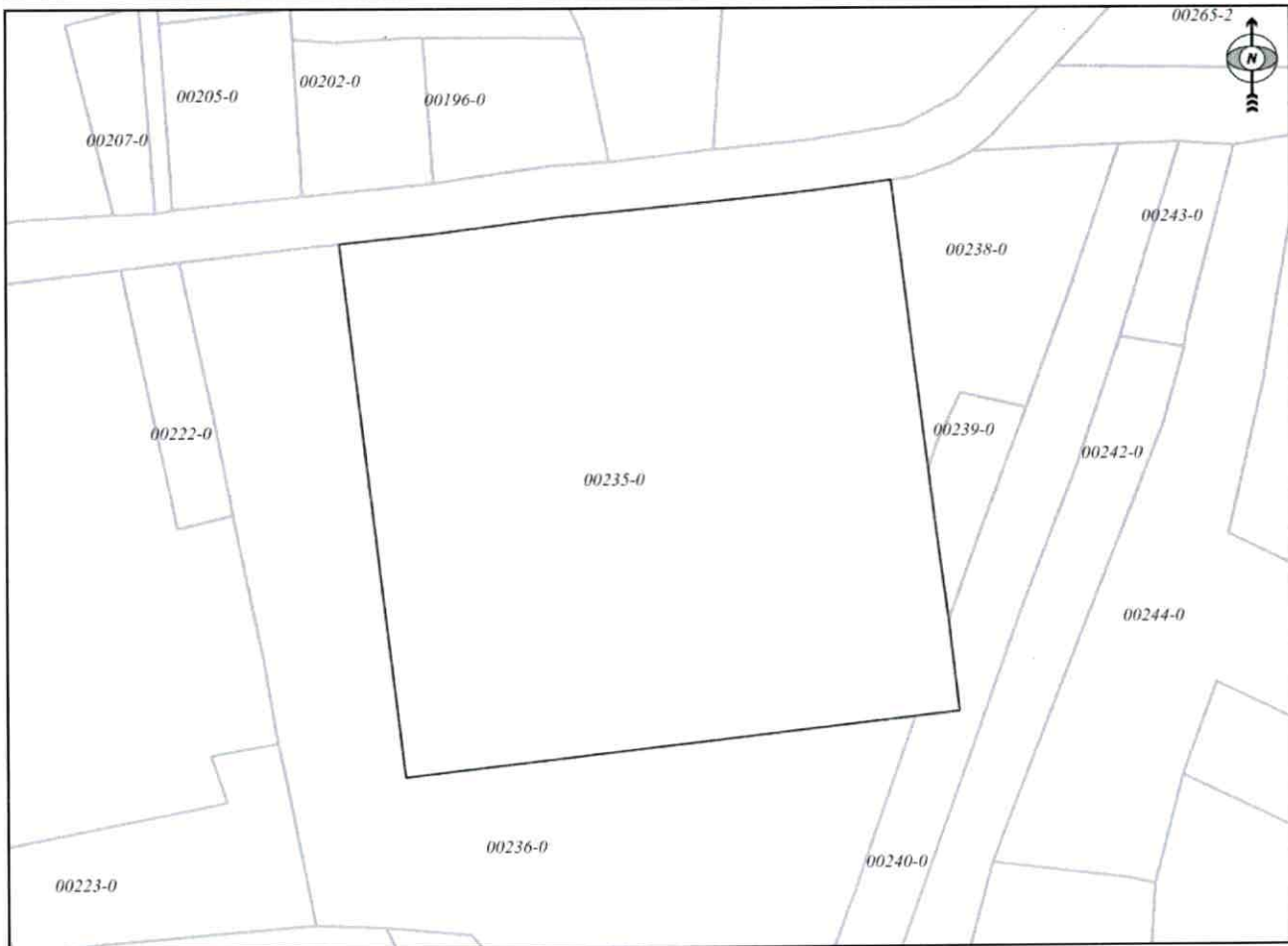
REPUBLIKA E KOSOVËS / REPUBLIKA KOSOVA / REPUBLIC OF KOSOVO
QEVERIA E KOSOVËS / VLADA KOSOVA / GOVERNMENT OF KOSOVA
MINISTRIA E MJEDISIT, PLANIFIKIMIT HAPËSINOR DHE INFRASTRUKTURËS
MINISTARSTVO ŽIVOTNE SREDINE, PROSTORNOG PLANIRANJA I INFRASTRUKTURE
MINISTRY OF ENVIRONMENT, SPATIAL PLANNING AND INFRASTRUCTURE

AGJENCIA KADASTRALE E KOSOVËS/ KATASTARSKA AGENCIJA KOSOVA/ KOSOVA CADASTRAL AGENCY

KOPJA E PLANIT / KOPIJA PLANA / COPY PLAN

Zyra Kadastrale Komunale/ Opštinska Katastarska Kancelarija /Municipal Cadastral Office : **PODUJEVË**
Zona Kadastrale / Katastarska Zona / Cadastral Zone: **Livadicë**

| Njësia/Jedinica/Unit | Tipi/Vrsta/Type | Sipërfaqja/Povšina/Area m ² |
|----------------------|----------------------------|--|
| P-71712046-00235-0 | Parcelë / Parcela / Parcel | 40000 |



Shkalla/Razmera/Scale: 1:2500

Punoi/Obradio/Created:

Data/ Data/Date: 30.11.2021

Koha/ Vreme/ Time: 10:23:36

Nënshkrimi/Potpis/Signature: 

Shënim/Beleška/Note:

Aprovoj/Usvojio/Approved:  **Pratjori/Direktor/Director**

Nënshkrimi/Potpis/Signature: 

№. Livadicë
235-0 S=40000m2



19-18-19-20



Republika e Kosovës

Republika Kosova-Republic of Kosovo

Qeveria - Vlada - Government

Ministria e Mjedisit, Planifikimit Hapësinor dhe Infrastrukturës / Ministarstvo Živine Sredine, Prostornog Planiranja i Infrastrukture /

Ministry of Environment, Spatial Planning and Infrastructure

AGJENCIA KADASTRALE E KOSOVËS / KATASTARSKA AGENCIJA KOSOVA / KOSOVO CADASTRAL AGENCY

CERTIFIKATË / CERTIFIKAT / CERTIFICATE

NJËSIA KADASTRALE / KATASTARSKA JEDINICA / CADASTRAL UNIT : P-71712024-01392-0

Numri i lëndës / Broj Predmet / Case Referent Number: 08-942-06-104305
 Data dhe koha e lëshimit / Datum i vreme izdavanja / Date and time of submission: 26.11.2021 - 13:59
 Komuna / Opština / Municipality: PODUJEVË / ПОДУЈЕВО / ПОДУЈЕВË
 Zona kadastrale / Katastarska Zona / Cadastral Zone: Dobërdol / Dobri Do / Dobërdol
 Zyra Kadastrale Komunale / Opštinska Katastarska Kancelarija / Municipal Cadastral Office: PODUJEVË / ПОДУЈЕВО / ПОДУЈЕВË

A. TË DHËNAT PËR NJËSINË KADASTRALE / PODACI O KATASTARSKOJ JEDINICI / CADASTRAL UNIT DATA

| Numri i njësise kadastrale Broj katastarske jedinice Cad. Unit. No. | Lloji i njësise Vrsta Jedinice Unit Type | Lloji i pronës Vrsta inovine Property Type | Zona U/R G/S U/R | Sipërfaqja Površina Area (m ²) | Përshkrim Opis Description | Krijuar më datën Uradjeno na dan Created On | Azhuruar Ažurirano Updated |
|---|--|---|---------------------------|---|----------------------------------|---|----------------------------------|
| P-71712024-01392-0 | PARCELË / PARCELA / PARCEL | Pronë shoqërore / Društvena Inovina / Socially owned Land | | 224873 | | | |

A.1 ADRESA E NJËSISË KADASTRALE / ADRESA KATASTARSKE JEDINICE / CADASTRAL UNIT ADDRESS

| Vendbanimi - adresa Prebivaliste - adresa Resident - address | Kodi Postal Poštanski Kod Postal Code | Hollësitë e adresës Pojednostavna adresa Address Details | Krijuar më datën Uradjeno na dan Created On | Azhuruar Ažurirano Updated |
|--|---|--|---|----------------------------------|
| BOKA-BOKA/BOKA-BOKA/BOKA-BOKA | | BOKA-BOKA | | |



A2 LLOJI I SHFRYTËZIMIT / VRSTA KORISCENJA / TYPE OF USE

| Numri Broj Number | Lloji i shfrytëzimit të parcelës Vrsta koriscenja parcele Parcel Type Of Use | Shfrytëzimi aktual i parcelës Trenutno koriscenje parcele Parcel Current Use | Kualiteti i Klasesë Kvalitet Klase Quality Class | Sipërfaqja (m ²) Površina (m ²) |
|-------------------------|--|--|--|---|
| 1 | Bujqësore/Polloptivredno/Agriculture | Kulllosat/Pashnjaci/pasture | Kulllosë E Klasesë 3/Pashnjak 3 Klase/3rd Class Pasture | 224873 |

B. PRONARË/POSEDUESI - VLASNIK/DRŽALAC - OWNER/POSSESSOR

| Të drejtat Prava Rights | Emri Ime Name | Nr. personal Liceni broj ID. No. | Vendbanimi Prebivaliste Resident | Kodi postal Poštanski kod Postal code | Hollësitë e adresës Pojednostoi adrese Address details | Pjesa e pronës Deo imovine Share quota | Pershkrimi Opis Description | Azhuruar Azurirano Updated |
|---|---------------------------|--|--|---|--|--|-----------------------------------|----------------------------------|
| Posezim individual / Individualna Drzavina / Single possessor | Komuna e Podujevës | 600534946 | PODUEVË / PODUEVO / PODJEVË / | | NUHI GASHI | 1/1 | | |



REPUBLIKA E KOSOVËS / REPUBLIKA KOSOVA / REPUBLIC OF KOSOVO

QEVERIA E KOSOVËS / VLADA KOSOVA / GOVERNMENT OF KOSOVA

MINISTRIA E MJEDISIT, PLANIFIKIMIT HAPËSINOR DHE INFRASTRUKTURËS
MINISTARSTVO ŽIVOTNE SREDINE, PROSTORNOG PLANIRANJA I INFRASTRUKTURE
MINISTRY OF ENVIRONMENT, SPATIAL PLANNING AND INFRASTRUCTURE

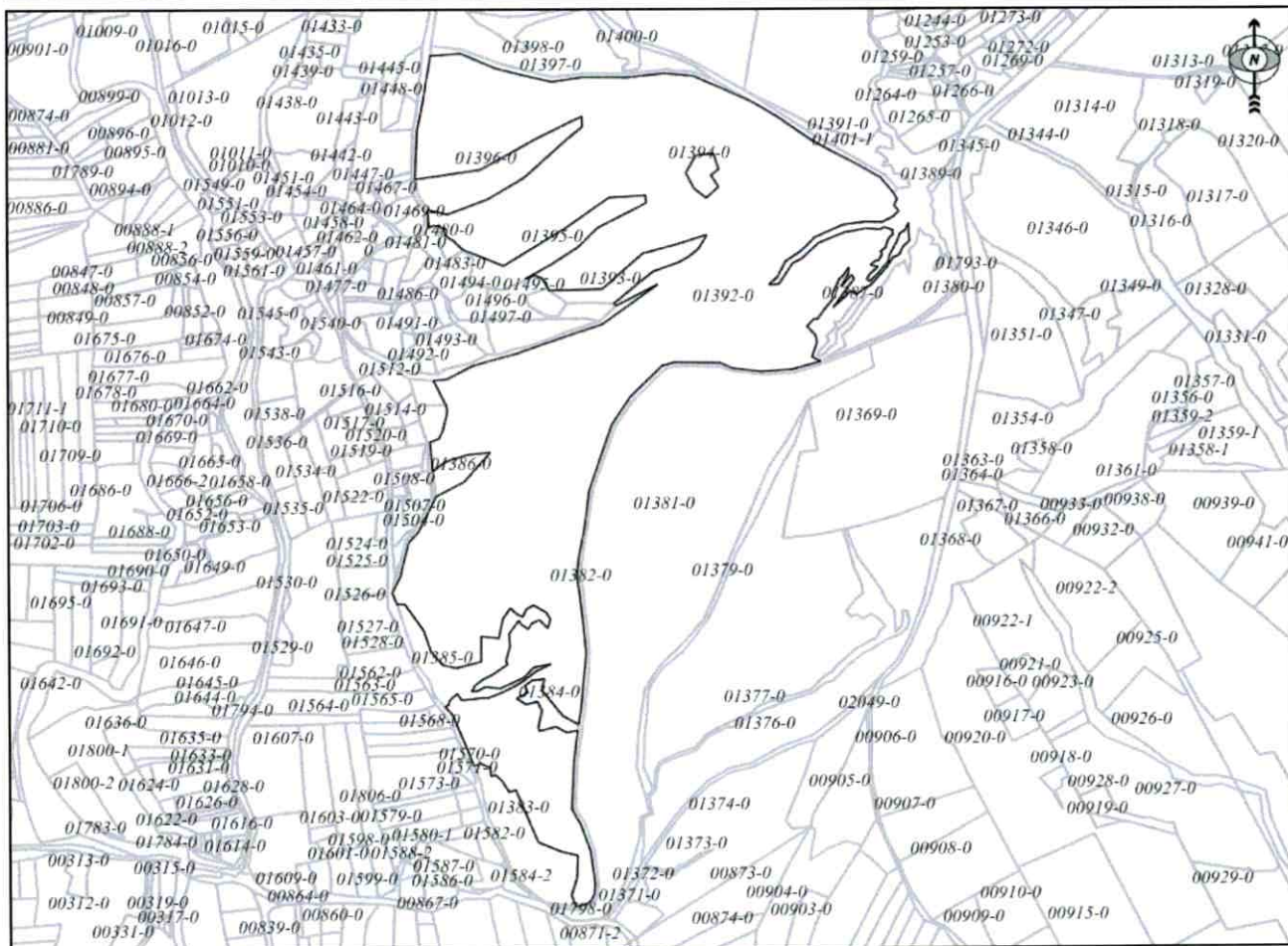
AGJENCIA KADASTRALE E KOSOVËS/ KATASTARSKA AGENCIJA KOSOVA/ KOSOVA CADASTRAL AGENCY

KOPJA E PLANIT / KOPIJA PLANA / COPY PLAN

Zyra Kadastrale Komunale/ Opštinska Katastarska Kancelarija /Municipal Cadastral Office : PODUJEVË

Zona Kadastrale / Katastarska Zona / Cadastral Zone: Dobërdol

| Njësia/Jedinica/Unit | Tipi/Vrsta/Type | Sipërfaqja/Povšina/Area m ² |
|----------------------|----------------------------|--|
| P-71712024-01392-0 | Parcelë / Parcela / Parcel | 224873 |



Shkalla/Razmera/Scale: 1:8185

Punoi/Obradio/Created:


Data/ Data/Date: 30.11.2021

Koha/ Vreme/ Time: 10:26:35

Nënshkrimi/Potpis/Signature: 

Shënim/Beleška/Note:

Aprovoi/Usvojio/Approved: Drejtori/Direktor/Director

Nënshkrimi/Potpis/Signature: 





Republika e Kosovës

Republika Kosovo-Republic of Kosovo

Qeveria - Vlada - Government

Ministria e Mjedisit, Planifikimit Hapësinor dhe Infrastrukturës / Ministarstvo Životne Sredine, Prostornog Planiranja i Infrastrukture /

Ministry of Environment, Spatial Planning and Infrastructure

AGJENCIA KADASTRALE E KOSOVËS / KATASTARSKA AGENCIJA KOSOVA / KOSOVO CADASTRAL AGENCY

CERTIFIKATË / CERTIFIKAT / CERTIFICATE

NJËSIA KADASTRALE / KATASTARSKA JEDINICA / CADASTRAL UNIT : P-71712024-01378-0

| | |
|--|--------------------------------|
| Numri i lëndës / Broj Predmet / Case Referent Number: | 08-942-06-104305 |
| Data dhe koha e testimit / Datum i vreme izdavanja / Date and time of submission: | 26.11.2021 - 14:00 |
| Komuna / Opština / Municipality: | PODUJEVË / PODUJEVO / PODUJEVË |
| Zona kadastrale / Katastarska Zona / Cadastral Zone: | Dobërdol / Dobri Do / Dobërdol |
| Zyra Kadastrale Komunale / Opštinska Katastarska Kancelarija / Municipal Cadastral Office: | PODUJEVË / PODUJEVO / PODUJEVË |

A. TË DHËNAT PËR NJËSINË KADASTRALE / PODACI O KATASTARSKOJ JEDINICI / CADASTRAL UNIT DATA

| Numri i njësisë kadastrale Broj katastarske jedinice Cad. Unit. No. | Lloji i njësisë Vrsta jedinice Unit Type | Lloji i pronës Vrsta imovine Property Type | Zona U/R G/S U/R | Sipërfaqja Površina Area (m ²) | Përshkrim Opis Description | Krijuar më datën Uradjeno na dan Created On | Azhuruar Ažurirano Updated |
|---|--|---|---------------------------|---|----------------------------------|---|----------------------------------|
| P-71712024-01378-0 | PARCELE / PARCELA / PARCEL | Pronë shoqërore / Društvena Imovina / Socially owned Land | | 45392 | | | |

A.1 ADRESA E NJËSISË KADASTRALE / ADRESA KATASTARSKE JEDINICE /CADASTRAL UNIT ADDRESS

| Vendbanimi - adresa Prebivaliste - adresa Resident - address | Kodi Postal Poštanski Kod Postal Code | Hollësitë e adresës Pojednosto adrese Address Details | Krijuar më datën Uradjeno na dan Created On | Azhuruar Ažurirano Updated |
|--|---|---|---|----------------------------------|
| BOKA-BOKA/BOKA-BOKA/BOKA-BOKA | | | | |



A.2 LLOJTI I SHFRYTËZIMIT / VRSTA KORISCENJA / TYPE OF USE

| Numri *Broj Number | Lloji i shfrytëzimit të parcelës Vrsta koriscenja parcelle Parcel Type Of Use | Shfrytëzimi aktual i parcelës Trenutno koriscenje parcelle Parcel Current Use | Kualiteti i klasës Kualiteti klase Quality Class | Sipërfaqja (m ²) Površina Area (m ²) |
|--------------------------|---|---|--|--|
| 1 | Bujqësore/Poljoprivredno/Agriculture | Kulllosat/Pashnjac/pasture | Kulllosë E Klasës 3/Pasnjak 3 Klasse/3rd Class Pasture | 45392 |

B. PRONARI/POSEDUESI - VLASNIK/DRŽALAC - OWNER/POSSESSOR

| Te drejtat Prava Rights | Emri Ime Name | Nr. personal Liceni broj ID. No. | Vendbanimi Prebivaliste Resident | Kodi posttal Poštanski kod Postal code | Hollësitë e adresës Pojednostoi adrese Address details | Pjesa e pronës Deo imovine Share quota | Pershkrimi Opis Description | Azhurnuar Azurirano Updated |
|--|---------------------------|--|--|--|--|--|-----------------------------------|-----------------------------------|
| Posedim individual / Individualna Drazavina / Single possessor | Komuna e Podujevës | 600534946 | PODUEVË / PODUEVO / PODUEVË / | | NUHI GASHI | 1/1 | | |



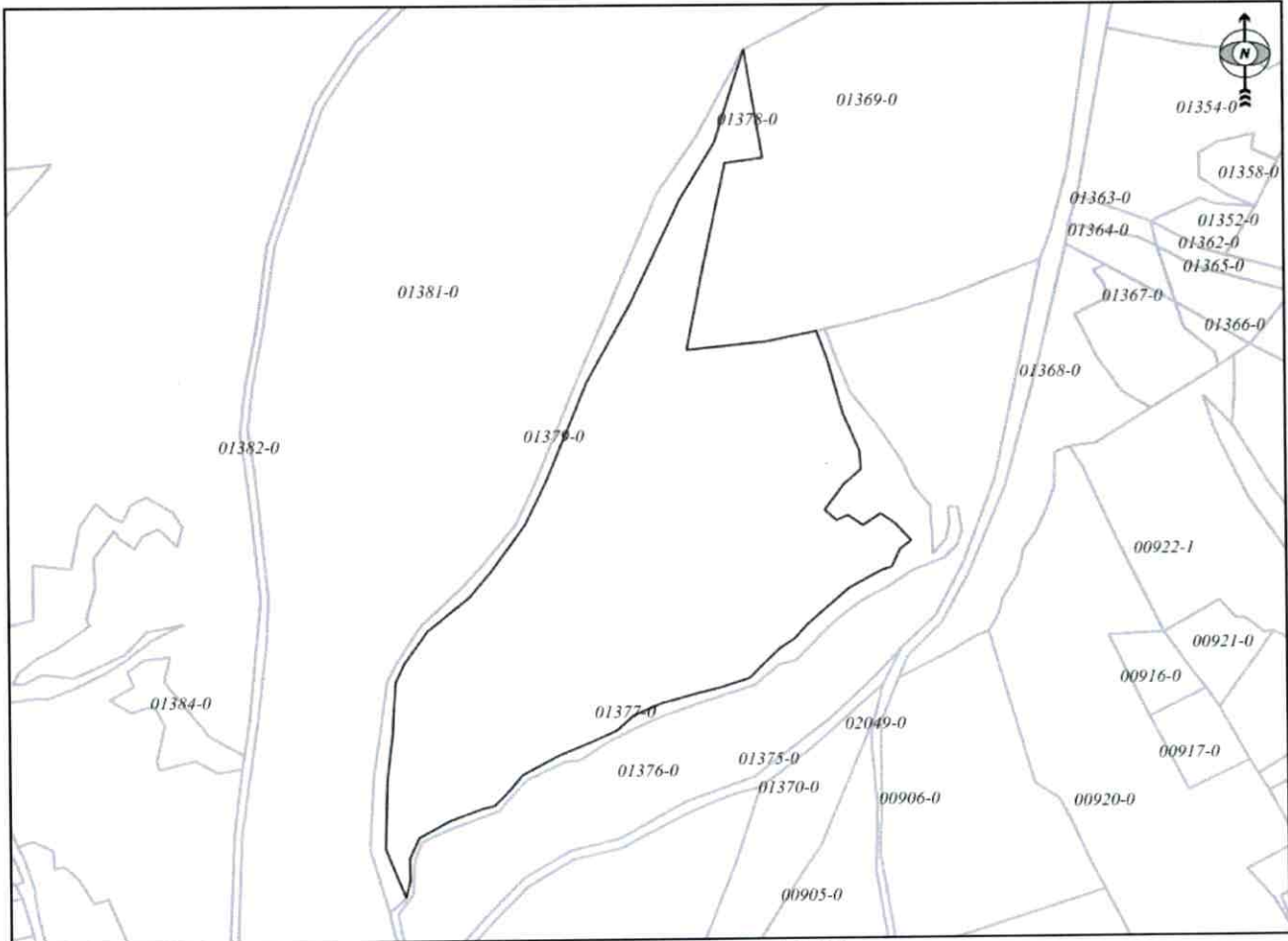
REPUBLIKA E KOSOVËS / REPUBLIKA KOSOVA / REPUBLIC OF KOSOVO
QEVERIA E KOSOVËS / VLADA KOSOVA / GOVERNMENT OF KOSOVA
MINISTRIA E MJEDISIT, PLANIFIKIMIT HAPËSINOR DHE INFRASTRUKTURËS
MINISTARSTVO ŽIVOTNE SREDINE, PROSTORNOG PLANIRANJA I INFRASTRUKTURE
MINISTRY OF ENVIRONMENT, SPATIAL PLANNING AND INFRASTRUCTURE

AGJENCIA KADASTRALE E KOSOVËS/ KATASTARSKA AGENCIJA KOSOVA/ KOSOVA CADASTRAL AGENCY

KOPJA E PLANIT / KOPIJA PLANA / COPY PLAN

Zyra Kadastrale Komunale/ Opštinska Katastarska Kancelarija /Municipal Cadastral Office : PODUJEVË
Zona Kadastrale / Katastarska Zona / Cadastral Zone: Dobërdol

| Njësia/Jedinica/Unit | Tipi/Vrsta/Type | Sipërfaqja/Povšina/Area m ² |
|----------------------|----------------------------|--|
| P-71712024-01378-0 | Parcelë / Parcela / Parcel | 45392 |



Shkalla/Razmera/Scale: 1:3743

Punoi/Obradio/Created:

Data/ Data/Date: 30.11.2021

Koha/ Vreme/ Time: 10:27:26

Nënshkrimi/Potpis/Signature: 

Shënim/Beleška/Note:

Aprovoi/Usvojto/Approved:  Direktor/Direktor/Director

Nënshkrimi/Potpis/Signature: 



Republika e Kosovës

Republika Kosovo-Republic of Kosovo

Qeveria - Vlada - Government

Ministria e Mjedisit, Planifikimit Hapësinor dhe Infrastrukturës / Ministarstvo Životte Sredine, Prostornog Planiranja i Infrastrukture /

Ministry of Environment, Spatial Planning and Infrastructure

AGJENCIA KADASTRALE E KOSOVËS / KATASTARSKA AGENCIJA KOSOVA / KOSOVO CADASTRAL AGENCY

CERTIFIKATË / CERTIFIKAT / CERTIFICATE

NJËSIA KADASTRALE / KATASTARSKA JEDINICA / CADASTRAL UNIT : P-71712024-01381-1

Numri i lëndës / Broj Predmet / Case Referent Number:
Data dhe koha e lëshimit / Datum i vreme izdavanja / Date and time of submission:
Komuna / Opština / Municipality:
Zona kadastrale / Katastarska Zona / Cadastral Zone:
Zyra kadastrale Komunale / Opštinska Katastarska Kancelarija / Municipal Cadastral Office:

08-942-06-104305
26.11.2021 - 14:10
PODUEVË / PODUEVO / PODUJEVË
Dobërdol / Dobri Do / Dobërdol
PODUEVË / PODUEVO / PODUJEVË

A. TË DHËNAT PËR NJËSINË KADASTRALE / PODACI O KATASTARSKOJ JEDINICI / CADASTRAL UNIT DATA

| Numri i njësise kadastrale Broj katastarske jedinice Cad. Unit. No. | Lloji i njësise Vrsta Jedinice Unit Type | Lloji i pronisë Vrsta imovine Property Type | Zona U/R G/S U/R | Sipërfaqja Površina Area (m ²) | Përshkrim Opis Description | Krijuar më datën Uradjeno na dan Created On | Azhuruar Azurirano Updated |
|---|--|---|---------------------------|---|----------------------------------|---|----------------------------------|
| P-71712024-01381-1 | PARCELE / PARCELA / PARCEL | Pronë shoqërore / Društvena Imovina / Socially owned Land | | 81036 | | | |

A.1 ADRESA E NJËSISË KADASTRALE / ADRESA KATASTARSKE JEDINICE / CADASTRAL UNIT ADDRESS

| Vendbanimi - adresa Prebivaliste - adresa Resident - address | Kodi Postal Poštanski Kod Postal Code | Hollësitë e adresës Pojednostni adrese Address Details | Krijuar më datën Uradjeno na dan Created On | Azhuruar Azurirano Updated |
|--|---|--|---|----------------------------------|
| BOKA-BOKA/BOKA-BOKA/BOKA-BOKA | | BOKA-BOKA | | |

A.2 LLOJI I SHFRYTËZIMIT / VRSTA KORISCENJA / TYPE OF USE

| Numri Broj Number | Lloji i shfrytëzimit të parcesës Vrsta koriscenja parcele Parcel Type Of Use | Shfrytëzimi aktual i parcesës Trenutno koriscenje parcele Parcel Current Use | Kualiteti i Klasesë Kvalitet Klase Quality Class | Sipërfaqja (m ²) Povërshina (m ²) Area (m ²) |
|-------------------|--|--|---|--|
| 1 | Biugësore/Poljoprivredho/Agriculture | Kulllosat/Pashnjacit/pasture | Kulllosë E Klasesë 3/Pashnjak 3 Klase/3rd Class Pasture | 81036 |

B. PRONARI/POSEDUESI - VLASNIK/DRŽALAC - OWNER/POSSESSOR

| Te drejtat Para Rights | Emri Ime Name | Nr. personal Licen broj ID. No. | Vendbanimi Prebivaliste Resident | Kodi postal Poštanski kod Postal code | Hollësitë e adresës Pobjednost adrese Address details | Pjesa e pronës Dео imovine Share quota | Perskërimi Opis Description | Azhuruar Azurirano Updated |
|---|---------------------------|---------------------------------|----------------------------------|---------------------------------------|---|--|-----------------------------|----------------------------|
| Posedim individual / Individualna Drazvina / Single possessor | Komuna e Podujevës | 600534946 | PODUJEVË / PODUJEVO / PODUJEVË / | | NUHI GASHI | 1/1 | | |



Republika e Kosovës

Republika Kosova-Republic of Kosovo

Qeveria - Vlada - Government

Ministria e Mjedisit, Planifikimit Hapësinor dhe Infrastrukturës / Ministarstvo Životte Sredine, Prostornog Planiranja i Infrastrukture /

Ministry of Environment, Spatial Planning and Infrastructure

AGJENCIA KADASTRALE E KOSOVËS / KATASTARSKA AGENCIJA KOSOVA / KOSOVO CADASTRAL AGENCY

CERTIFIKATË / CERTIFIKAT / CERTIFICATE

NJËSIA KADASTRALE / KATASTARSKA JEDINICA / CADASTRAL UNIT : P-71712024-01381-2

Numri i lëndës / Broj Predmet / Case Referent Number:

08-942-06-104305

Data dhe koha e lëshimit / Datum i vreme izdavanja / Date and time of submission:

26.11.2021 - 14:00

Komuna / Opština / Municipality:

PODUJEVË / PODUJEVO / PODUJEVË

Zona kadastrale / Katastarska Zona / Cadastral Zone:

Dobërdol / Dobri Do / Dobërdol

Zyra Kadastrale Komunale / Opštinska Katastarska Kancelarija / Municipal Cadastral Office: PODUJEVË / PODUJEVO / PODUJEVË

A. TË DHËNAT PËR NJËSINË KADASTRALE / PODACI O KATASTARSKOJ JEDINICI / CADASTRAL UNIT DATA

| Numri i njësise kadastrale Broj katastarske jedinice Cad. Unit. No. | Lloji i njësise Vrsta Jedinice Unit Type | Lloji i pronës Vrsta inovine Property Type | Zona U/R G/S U/R | Sipërfaqja Površina Area (m ²) | Përshkrim Opis Description | Krijuar më datën Uradjeno na dan Created On | Azhuruar Ažurirano Updated |
|---|--|---|---------------------------|---|----------------------------------|---|----------------------------------|
| P-71712024-01381-2 | PARCELË / PARCELA / PARCEL | Pronë shoqërore / Društvena Inovina / Socially owned Land | | 2883 | | | |

A.1 ADRESA E NJËSISË KADASTRALE / ADRESA KATASTARSKE JEDINICE / CADASTRAL UNIT ADDRESS

| Vendbanimi - adresa Prebivaljske - adresa Resident - address | Kodi Postal Postanski Kod Postal Code | Hollësitë e adresës Pojednostni adrese Address Details | Krijuar më datën Uradjeno na dan Created On | Azhuruar Ažurirano Updated |
|--|---|--|---|----------------------------------|
| BOKA-BOKA/BOKA-BOKA/BOKA-BOKA | | BOKA-BOKA | | |

Official stamp and signature of the Cadastral Office.

A.2 LLOJI I SHFRYTËZIMIT / VRSTA KORISCENJA / TYPE OF USE

| Numri Broj Number | Lloji i shfrytëzimit të parcelës Vrsta koriscenja parcelle Parcel Type Of Use | Shfrytëzimi aktual i parcelës Trenutno koriscenje parcelle Parcel Current Use | Kualiteti i klasës Kualiteti klase Quality Class | Supërfaqja (m ²) Povërshina (m ²) Area (m ²) |
|-------------------|---|---|--|--|
| 1 | Buyqësore/polljoqivredho/Agriculture | Arat/Njive/Arable | Arë E Klasës 7/Njiva 7 Klase/7th Class Arable Land | 2883 |

B. PRONARI/POSEDESI - VLASNIK/DRŽALAC - OWNER/POSSESSOR

| Të drejtat Prava Rights | Emri Ime Name | Nr. personal Liceni broj ID. No. | Vendbanimi Prebivaliste Resident | Kodi postal Poštanski kod Postal code | Hollësitë e adresës Pogjednostri adrese Address details | Pjesa e pronës Deo imovine Share quota | Pershkrimi Opis Description | Azhurnuar Ažurirano Updated |
|---|---------------------|--|--|---|---|--|-----------------------------------|-----------------------------------|
| Posedim individual / Individualna Drzavina / Single possessor | Komuna e Podujevës | 600534946 | PODUEVË / PODUEVO / PODUEVE / | | NDHI GASHI | 1/1 | | |



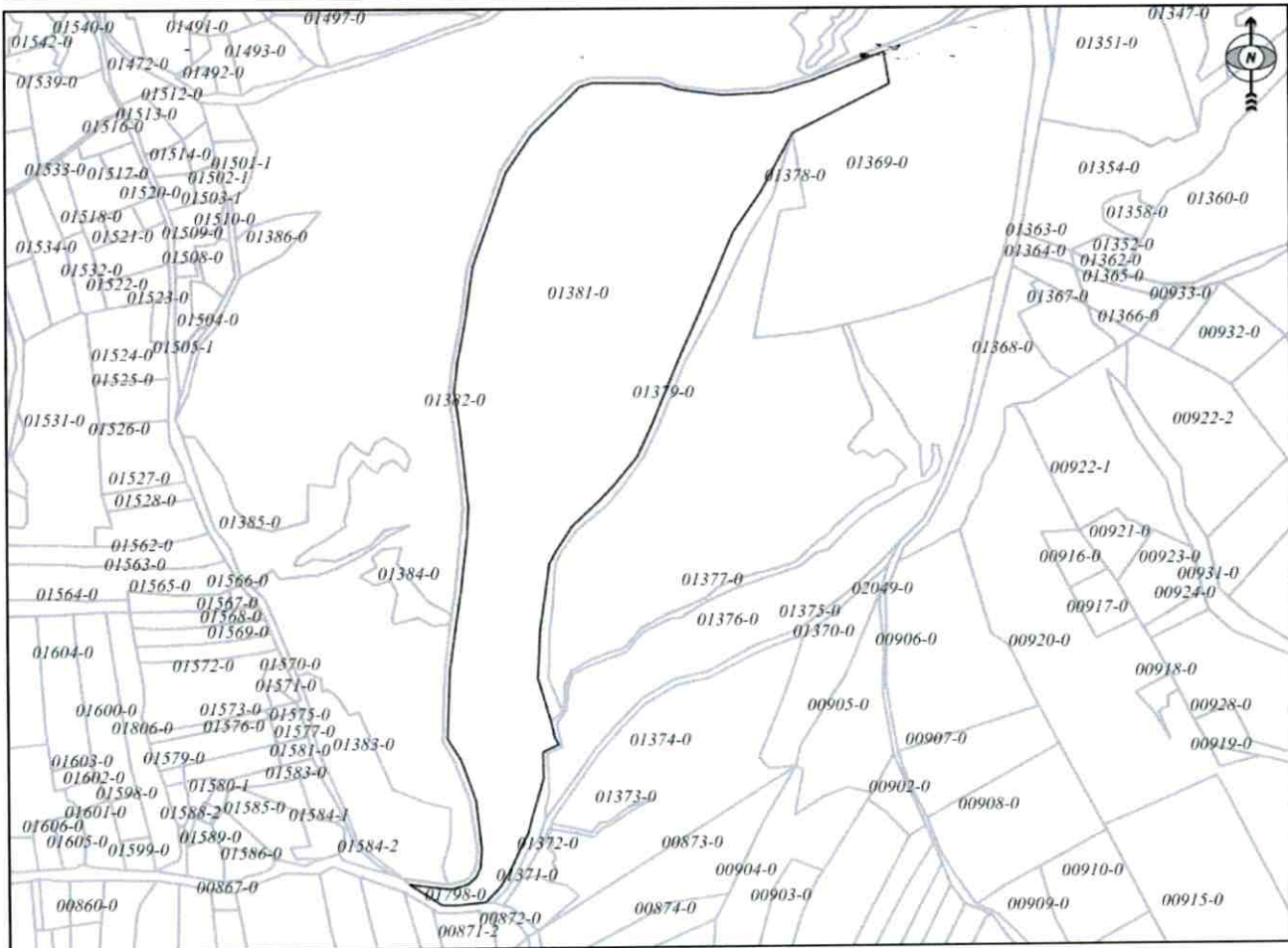
REPUBLIKA E KOSOVËS / REPUBLIKA KOSOVA / REPUBLIC OF KOSOVO
QEVERIA E KOSOVËS / VLADA KOSOVA / GOVERNMENT OF KOSOVA
MINISTRIA E MJEDISIT, PLANIFIKIMIT HAPËSINOR DHE INFRASTRUKTURËS
MINISTARSTVO ŽIVOTNE SREDINE, PROSTORNOG PLANIRANJA I INFRASTRUKTURE
MINISTRY OF ENVIRONMENT, SPATIAL PLANNING AND INFRASTRUCTURE

AGJENCIA KADASTRALE E KOSOVËS/ KATASTARSKA AGENCIJA KOSOVA/ KOSOVA CADASTRAL AGENCY

KOPJA E PLANIT / KOPIJA PLANA / COPY PLAN

Zyra Kadastrale Komunale/ Opštinska Katastarska Kancelarija /Municipal Cadastral Office : PODUJEVË
Zona Kadastrale / Katastarska Zona / Cadastral Zone: Dobërdol

| Njësia/Jedinica/Unit | Tipi/Vrsta/Type | Sipërfaqja/Povšina/Area m ² |
|----------------------|-----------------|--|
| P-71712024-01381-0 | | |



Shkalla/Razmera/Scale: 1:5517

Punoi/Obradio/Created:
Data/ Data/Date: 30.11.2021
Koha/ Vreme/ Time: 10:29:47
Nënshkrimi/Potpis/Signature: _____
Shënim/Beleška/Note:

Aprovoi/Usvojio/Approved: _____

Nënshkrimi/Potpis/Signature: _____



[Handwritten signature]

17. 18. 19. 20
Dobërdol

Parcelat

1392-0 S=224873m²

1378-0 S=45392m²

1381-1,2 S=83919m²

21 22 23 24



Republika e Kosovës
Republic of Kosovo
Qeveria - Vlada - Government

Ministria e Mjetitsh, Planifikimit Hapësinor dhe Infrastrukturës / Ministarstvo Živoine Sredine, Prostornog Planiranja i Infrastrukture /
Ministry of Environment, Spatial Planning and Infrastructure

AGJENCIA KADASTRALE E KOSOVËS / KATASTARSKA AGENCIJA KOSOVA / KOSOVO CADASTRAL AGENCY

CERTIFIKATË / CERTIFIKAT / CERTIFICATE

NJËSIA KADASTRALE / KATASTARSKA JEDINICA / CADASTRAL UNIT : P-71712025-00337-1

Numri i lëndës / Broj Predmet / Case Referent Number: 08-942-06-104305
Data dhe koha e lëshimit / Datum i vreme Izdavanja / Date and time of submission: 26.11.2021 - 14:19
Komuna / Opština / Municipality: PODUJEVË / PODUJEVO / PODUJEVË
Zona kadastrale / Katastarska Zona / Cadastral Zone: Dobratin / Dobrotn / Dobratin
Zyra Kadastrale Komunale / Opštinska Katastarska Kancelarija / Municipal Cadastral Office: PODUJEVË / PODUJEVO / PODUJEVË

A. TË DHËNAT PËR NJËSINË KADASTRALE / PODACI O KATASTARSKOJ JEDINICI / CADASTRAL UNIT DATA

| Numri i njësise kadastrale Broj katastarske jedinice Cad. Unit. No. | Lloji i njësise Vrsta Jedinice Unit Type | Lloji i pronës Vrsta imovine Property Type | Zona U/R C/S U/R | Sipërfaqja Površina Area (m ²) | Përkthim Opis Description | Krijuar më datën Urađeno na dan Created On | Azhuruar Azurirano Updated |
|---|--|---|---------------------------|---|---------------------------------|--|----------------------------------|
| P-71712025-00337-1 | PARCELË / PARCELA / PARCEL | Pronë shoqërore / Društvena Imovina / Socially owned Land | | 136453 | | | |

A.1 ADRESA E NJËSISË KADASTRALE / ADRESA KATASTARSKE JEDINICE / CADASTRAL UNIT ADDRESS

| Vendbanimi - adresa Prehivalise - adresa Resident - address | Kodi Postal Poštanski Kod Postal Code | Hollësitë e adresës Pojednostil adrese Address Details | Krijuar më datën Urađeno na dan Created On | Azhuruar Azurirano Updated |
|---|---|--|--|----------------------------------|
| NAZUER-NAZUER/NAZUER-NAZUER/NAZUER-NAZUER | | NAZUER-NAZUER | | |



A.2 LLOJI I SHFRYTËZIMIT / VRSTA KORISCENIA / TYPE OF USE

| Numri Broj Number | Lloji i shfrytëzimit të parcelës Vrsta korisçenja parcele Parcel Type Of Use | Shfrytëzimi aktual i parcelës Trenutno korisçenje parcele Parcel Current Use | Kualiteti i klasës Kvaliteti Klasse Quality Class | Sipërfaqja (m ²) Površina Area (m ²) |
|-------------------------|--|--|---|--|
| 1 | Bujqësore/Poljopivredno/Agriculture | Arat/Njive/Arable | Arë Ie Klasës 6/Njiva 6 Klasse/6th Class Arable Land | 136453 |

B. PRONARI/POSEDUESI - VLASNIK/DRŽALAC - OWNER/POSSESSOR

| Të drejtat Prava Rights | Emri Ime Name | Nr. personal Licni broj ID. No. | Vendbanimi Prebivaliste Resident | Kodi postal Poštanski kod Postal code | Hollësitë e adresës Poqejinosti adrese Address details | Pjesa e pronës Deo imovine Share quota | Pershkrimi Opis Description | Azhurnuar Azurirano Updated |
|--|---------------------------|---------------------------------------|--|---|--|--|-----------------------------------|-----------------------------------|
| Posezim individual / Individualna Drazavina / Single possessor | Komuna e Podujevës | 600534946 | PODUEVE / PODUEVO / PODUEVE / | | NUHI GASHI | 1/1 | | |

25



Republika e Kosovës
Republic of Kosovo
Qeveria - Vlada - Government

Ministria e Mjedisit, Planifikimit Hapësinor dhe Infrastrukturës / Ministarstvo Životne Sredine, Prostornog Planiranja i Infrastrukture /
Ministry of Environment, Spatial Planning and Infrastructure
AGJENCIA KADASTRALE E KOSOVËS / KATASTARSKA AGENCIJA KOSOVA / KOSOVO CADASTRAL AGENCY

CERTIFIKATË / CERTIFIKAT / CERTIFICATE

NJËSIA KADASTRALE / KATASTARSKA JEDINICA / CADASTRAL UNIT : P-71712025-00297-0

Numri i lëndës / Broj Predmet / Case Referent Number: 08-942-06-104305
Data dhe koha e lëshimit / Datum i vrene izdavanja / Date and time of submission: 26.11.2021 - 14:21
Komuna / Opština / Municipality: PODUJEVË / PODUJEVO / PODUJEVË
Zona kadastrale / Katastarska Zona / Cadastral Zone: Dobratin / Dobrothin / Dobratin
Zyra Kadastrale Komune / Opštinska Katastarska Kancelarija / Municipal Cadastral Office: PODUJEVË / PODUJEVO / PODUJEVË

A. TË DHËNAT PËR NJËSINË KADASTRALE / PODACI O KATASTARSKOJ JEDINICI / CADASTRAL UNIT DATA

| Numri i njësisë kadastrale Broj katastarske jedinice Cad. Unit. No. | Lloji i njësisë Vista jedinice Unit Type | Lloji i pronës Vista inovine Property Type | Zona U/R G/S U/R | Sipërfaqja Površina Area (m ²) | Përshkrim Opis Description | Krijuar më daten Urađeno na dan Created On | Azhuruar Ažurirano Updated |
|---|--|---|---------------------------|---|----------------------------------|--|----------------------------------|
| P-71712025-00297-0 | PARCELE / PARCELA / PARCEL. | Pronë shoqërore / Društvena / Inovina / Socially owned Land | | 22834 | | | |

A.1 ADRESA E NJËSISË KADASTRALE / ADRESA KATASTARSKE JEDINICE / CADASTRAL UNIT ADDRESS

| Vendbanimi - adresa Prehivaliste - adresa Resident - address | Kodi Postal Poštanski Kod Postal Code | Hollitë e adresës Pojednostil adrese Address Details | Krijuar më datën Urađeno na dan Created On | Azhuruar Ažurirano Updated |
|--|---|--|--|----------------------------------|
| NAZUER-NAZUER-NAZUER-NAZUER-NAZUER-NAZUER | | NAZUER-NAZUER | | |



M. Haxhin

Zyrtari përgjegës / Odgovorno lice / Official person

A2 LLOJI I SHFRYTËZIMIT / VRSTA KORISCENIA / TYPE OF USE

| Numri BROI / Number | Lloji i shfrytëzimit të parcelës / Vrsta koriscenja parcele / Parcel Type Of Use | Shfrytëzimi aktual i parcelës / Trenutno koriscenje parcele / Parcel Current Use | Kualiteti i Klases / Kvalitet Klase / Quality Class | Sipërfaqja (m ²) / Povašina (m ²) / Area |
|---------------------|--|--|---|--|
| 1 | Bujqësore/Poljoprivredno/Agriculture | Kullosar/Pashnjaci/pasture | Kullosë E Klases 4/Pashnjak 4 Klase/4th Class Pasture | 22834 |

B. PRONARI/POSEDUESI - VLASNIK/DRŽALAC - OWNER/POSSESSOR

| Të drejtat / Prava / Rights | Emri / Ime / Name | Nr. personal / Liceni broj / ID. No. | Vendbanimi / Prebivaliste / Resident | Kodi postar / Poštanski kod / Postal code | Hollësitë e adresës / Pojednostoi adrese / Address details | Pjesa e pronës / Deo imovine / Share quota | Pershkrimi / Opis / Description | Azhurnuar / Azurirano / Updated |
|--|---------------------------|--------------------------------------|--------------------------------------|---|--|--|---------------------------------|---------------------------------|
| Posezim individual / Individuhalna Drzavina / Single possessor | Komuna e Podujevës | 600534946 | PODUEVE / PODUEVO / PODUEVE / | | NUHI GASHI | 1/1 | | |



REPUBLIKA E KOSOVËS / REPUBLIKA KOSOVA / REPUBLIC OF KOSOVO
QEVERIA E KOSOVËS / VLADA KOSOVA / GOVERNMENT OF KOSOVA
MINISTRIA E MJEDISIT, PLANIFIKIMIT HAPËSINOR DHE INFRASTRUKTURËS
MINISTARSTVO ŽIVOTNE SREDINE, PROSTORNOG PLANIRANJA I INFRASTRUKTURE
MINISTRY OF ENVIRONMENT, SPATIAL PLANNING AND INFRASTRUCTURE

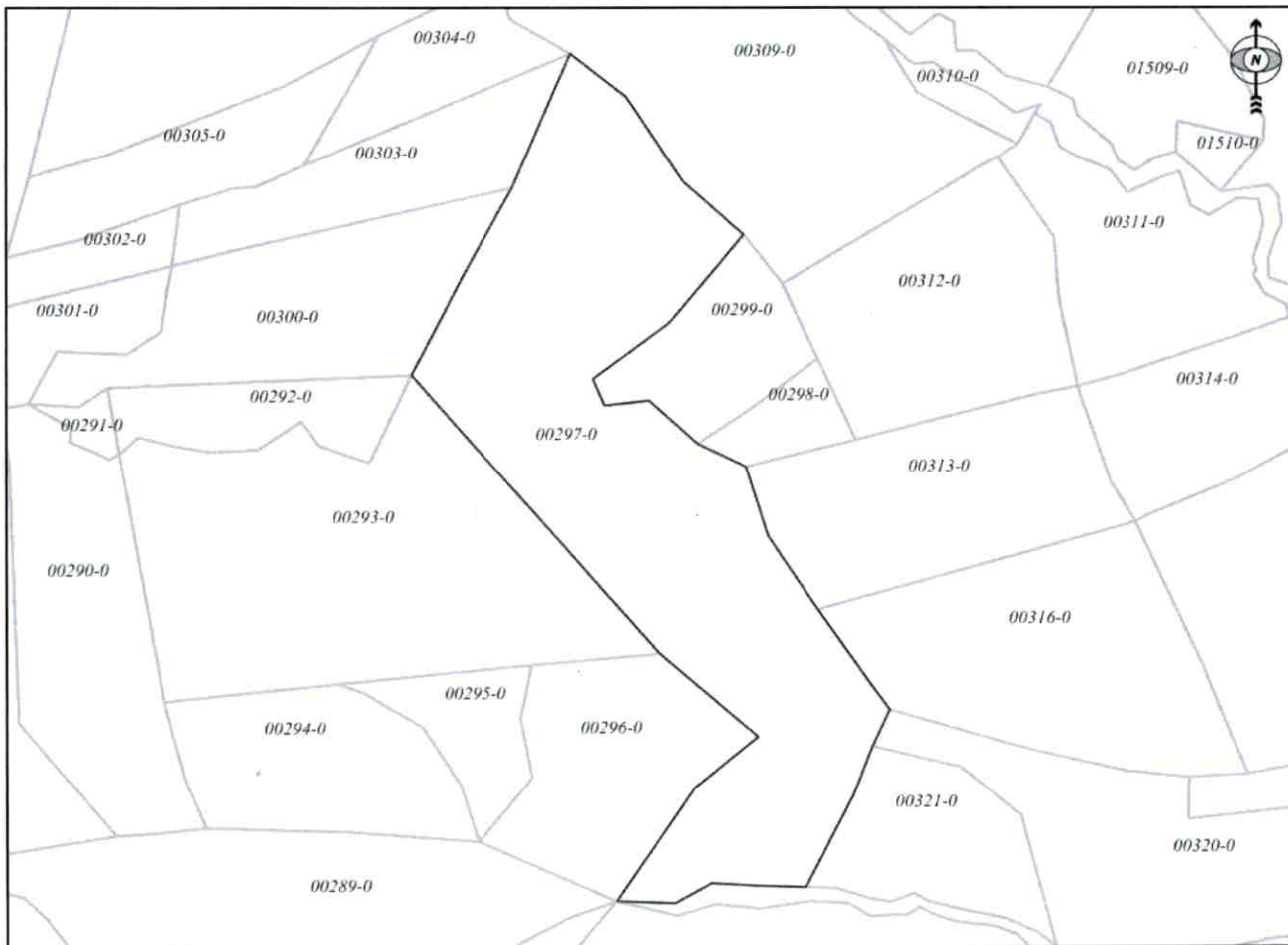
AGJENCIA KADASTRALE E KOSOVËS/ KATASTARSKA AGENCIJA KOSOVA/ KOSOVA CADASTRAL AGENCY

KOPJA E PLANIT / KOPIJA PLANA / COPY PLAN

Zyra Kadastrale Komunale/ Opštinska Katastarska Kancelarija /Municipal Cadastral Office : PODUJEVË

Zona Kadastrale / Katastarska Zona / Cadastral Zone: Dobratin

| Njësia/Jedinica/Unit | Tipi/Vrsta/Type | Sipërfaqja/Povšina/Area m ² |
|----------------------|----------------------------|--|
| P-71712025-00297-0 | Parcelë / Parcela / Parcel | 22834 |



Shkalla/Razmera/Scale: 1:2629

Punoi/Obradio/Created:

Data/ Data/Date: 30.11.2021

Koha/ Vreme/ Time: 10:59:05

Nënshkrimi/Potpis/Signature: _____

Shënim/Beleška/Note:

Aprovoi/Usvojio/Approved: _____

Nënshkrimi/Potpis/Signature: _____





Republika e Kosovës

Republica Kosovo-Republic of Kosovo

Qeveria - Vlada - Government

Ministria e Mjedisit, Planifikimit Hapësinor dhe Infrastrukturës / Ministarstvo Životne Sredine, Prostornog Planiranja i Infrastrukture /

Ministry of Environment, Spatial Planning and Infrastructure

AGJENCIA KADASTRALE E KOSOVËS / KATASTARSKA AGENCIJA KOSOVA / KOSOVO CADASTRAL AGENCY

CERTIFIKATË / CERTIFIKAT / CERTIFICATE

NJËSIA KADASTRALE / KATASTARSKA JEDINICA / CADASTRAL UNIT : P-71712025-00336-0

Numri i lëndës / Broj Predmet / Case Referent Number: 08-942-06-104305
Data dhe koha e lëshimit / Datum i vreme izdavanja / Date and time of submission: 26.11.2021 - 14:19
Komuna / Opština / Municipality: PODUJEVË / PODUJEVO / PODUJEVË
Zona kadastrale / Katastarska Zona / Cadastral Zone: Dobratin / Dobrothin / Dobratin
Zyra Kadastrale Komune / Opštinska Katastarska Kancelarija / Municipal Cadastral Office: PODUJEVË / PODUJEVO / PODUJEVË

A. TË DHËNAT PËR NJËSINË KADASTRALE / PODACI O KATASTARSKOJ JEDINICI / CADASTRAL UNIT DATA

| Numri i njësisë kadastrale Broj katastarske jedinice Cad. Unit. No. | Lloji i njësisë Vrsta jedinice Unit Type | Lloji i pronisë Vrsta imovine Property Type | Zona U/R G/S U/R | Sipërfaqja Površina Area (m ²) | Pëshkrim Opis Description | Krijuar më daten Urađeno na dan Created On | Azhuruar Ažurirano Updated |
|---|--|---|---------------------------|---|---------------------------------|--|----------------------------------|
| P-71712025-00336-0 | PARCELE / PARCELA / PARCEL | Pronë shoqërore / Društvena Imovina / Socially owned Land | | 29425 | | | |

A.1 ADRESA E NJËSISË KADASTRALE / ADRESA KATASTARSKE JEDINICE / CADASTRAL UNIT ADDRESS

| Vendbanimi - adresa Prebivalište - adresa Resident - address | Kodi Postal Poštanski Kod Postal Code | Hollësitë e adresës Pojednostavni adrese Address Details | Krijuar më datën Urađeno na dan Created On | Azhuruar Ažurirano Updated |
|--|---|--|--|----------------------------------|
| NAZUER-NAZUER/NAZUER-NAZUER/NAZUER-NAZUER | | NAZUER-NAZUER | | |



A2.LLOJI I SHFRYTËZIMIT / VRSTA KORISCENJA / TYPE OF USE

| Numri Broj Number | Lloji i shfrytëzimit të parcelës Vrsta koriscenja parcele Parcel Type Of Use | Shfrytëzimi aktual i parcelës Trenutno koriscenje parcele Parcel Current Use | Kualiteti i klasesë Kualitet klase Quality Class | Sipërfaqja (m ²) Površina (m ²) Area (m ²) |
|-------------------------|--|--|--|--|
| 1 | Bujqësore/Pollojprivečno/Agriculture | Arat/Njive/Arable | Arë E Klasesë 6/Njiva 6 Klase/6th Class Arable Land | 29425 |

B. PRONARI/POSEDUESI - VLASNIK/DRŽALAC - OWNER/POSSESSOR

| Të drejtat Prava Rights | Emri Ime Name | Nr. personal Licen broj ID. No. | Vendbanimi Prebivaliste Resident | Kodi postal Poštanski kod Postal code | Hollësitë e adresës Pojednosti adrese Address details | Pjesa e pronës Deo imovine Share quota | Pershkrimi Opis Description | Azhurnuar Ažurirano Updated |
|---|---------------------------|---------------------------------------|--|---|---|--|-----------------------------------|-----------------------------------|
| Posedim individual / Individualna Drzavina / Single possessor | Komuna e Podujevës | 600534946 | PODUEVË / PODUEVO / PODUEVË / | | NUHI GASHI | 1/1 | | |



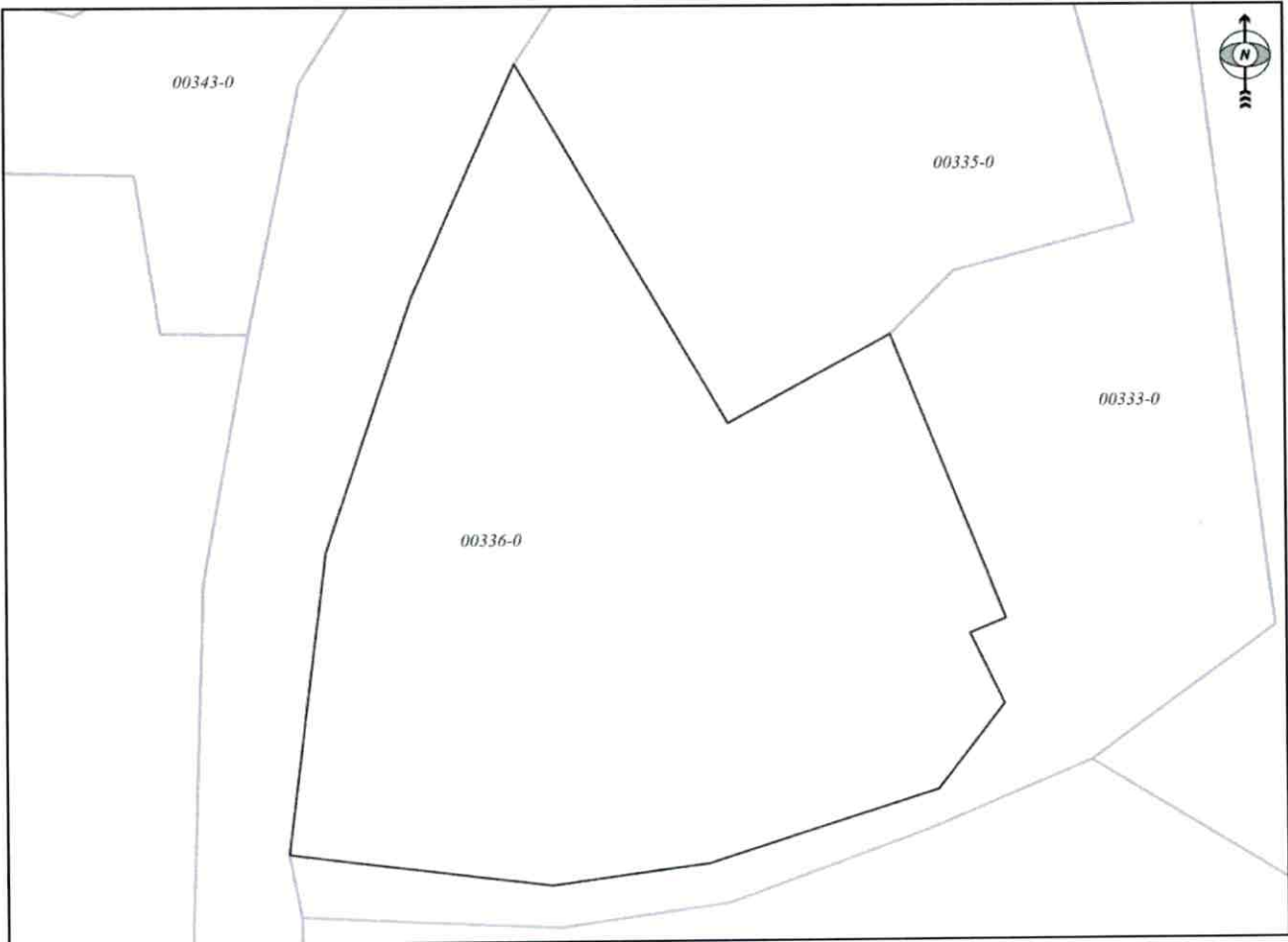
REPUBLIKA E KOSOVËS / REPUBLIKA KOSOVA / REPUBLIC OF KOSOVO
QEVERIA E KOSOVËS / VLADA KOSOVA / GOVERNMENT OF KOSOVA
MINISTRIA E MJEDISIT, PLANIFIKIMIT HAPËSINOR DHE INFRASTRUKTURËS
MINISTARSTVO ŽIVOTNE SREDINE, PROSTORNOG PLANIRANJA I INFRASTRUKTURE
MINISTRY OF ENVIRONMENT, SPATIAL PLANNING AND INFRASTRUCTURE

AGJENCIA KADASTRALE E KOSOVËS/ KATASTARSKA AGENCIJA KOSOVA/ KOSOVA CADASTRAL AGENCY

KOPJA E PLANIT / KOPIJA PLANA / COPY PLAN

Zyra Kadastrale Komunale/ Opštinska Katastarska Kancelarija /Municipal Cadastral Office : PODUJEVË
Zona Kadastrale / Katastarska Zona / Cadastral Zone: Dobërdol

| Njësia/Jedinica/Unit | Tipi/Vrsta/Type | Sipërfaqja/Povšina/Area m ² |
|----------------------|----------------------------|--|
| P-71712024-00336-0 | Parcelë / Parcela / Parcel | 1598 |




Shkalla/Razmera/Scale: 1:450

Punoi/Obradio/Created:

Data/ Data/Date: 30.11.2021

Koha/ Vreme/ Time: 10:28:23

Nënshkrimi/Potpis/Signature: 

Shënim/Beleška/Note:

Aprovoi/Usvoje/Approved:  Drejtori/Direktor/Director

Nënshkrimi/Potpis/Signature: 



Republika e Kosovës

Republika Kosovo-Republic of Kosovo

Qeveria - Vlada - Government

Ministria e Mjetit, Planifikimit Hapësinor dhe Infrastrukturës / Ministarstvo Životne Sredine, Prostornog Planiranja i Infrastrukture /

Ministry of Environment, Spatial Planning and Infrastructure

AGJENCIA KADASTRALE E KOSOVËS / KATASTARSKA AGENCIJA KOSOVA / KOSOVO CADASTRAL AGENCY

CERTIFIKATË / CERTIFIKAT / CERTIFICATE

NJËSIA KADASTRALE / KATASTARSKA JEDINICA / CADASTRAL UNIT : P-71712025-00337-2

Numri i lëndës / Broj Predmet / Case Referent Number:

08-942-06-104305

Data dhe koha e feshimit / Datum i vreme izdavanja / Date and time of submission:

26.11.2021 - 14:20

Komuna / Opština / Municipality:

PODUJEVË / PODUJEVO / PODUJEVË

Zona kadastrale / Katastarska Zona / Cadastral Zone:

Dobratin / Dobrothin / Dobratin

Zyra Kadastrale Komune / Opštinska Katastarska Kancelarija / Municipal Cadastral Office: PODUJEVË / PODUJEVO / PODUJEVË

A. TË DHËNAT PËR NJËSINË KADASTRALE / PODACI O KATASTARSKOJ JEDINICI / CADASTRAL UNIT DATA

| Numri i njësisë kadastrale Broj katastarske jedinice Cad. Unit. No. | Lloji i njësisë Vrsta Jedinice Unit Type | Lloji i pronës Vrsta imovine Property Type | Zona U/R G/S U/R | Sipërfaqja Površina Area (m ²) | Përkrahim Opis Description | Krijuar më datën Urađeno na dan Created On | Azhuruar Ažurirano Updated |
|---|--|---|---------------------------|---|----------------------------------|--|----------------------------------|
| P-71712025-00337-2 | PARCELË / PARCELA / PARCEL | Pronë shoqërore / Društvena Imovina / Socially owned Land | | 100677 | | | |

A.1 ADRESA E NJËSISË KADASTRALE / ADRESA KATASTARSKE JEDINICE / CADASTRAL UNIT ADDRESS

| Vendbanimi - adresa Prebivaliste - adresa Resident - address | Kodi Postal Poštanski Kod Postal Code | Hollësi të e adresës Pojednostni adrese Address Details | Krijuar më datën Urađeno na dan Created On | Azhuruar Ažurirano Updated |
|--|---|---|--|----------------------------------|
| NAZUER-NAZUER/NAZUER-NAZUER/NAZUER-NAZUER | | NAZUER-NAZUER | | |



A.2 LLOJI I SHFRYTËZIMIT / VRSTA KORISCENJA / TYPE OF USE

| Numri Broj Number | Lloji i shfrytëzimit të parcelës Vrsta koriscenja parcelle Parcel Type Of Use | Shfrytëzimi aktual i parcelës Trenutno koriscenje parcelle Parcel Current Use | Kualiteti i klasisë Kualiteti klase Quality Class | Sipërfaqja Površina Area (m ²) |
|-------------------|---|---|---|--|
| 1 | Bujqësore/Poljoprivredno/Agriculture | Kulllosat/Pashnjaci/pasture | Kulllosë E Klasisë 4/Pashnjak 4 Klase/4th Class Pasture | 100677 |

B. PRONARI/POSEDUESI - VLASNIK/DRŽALAC - OWNER/POSSESSOR

| Të drejtat Prava Rights | Emri Ime Name | Nr. personal Lieni broj ID. No. | Vendbanimi Prebivaliste Resident | Kodi postal Poštanski kod Postal code | Hollësitë e adresës Početnost adrese Address details | Pjesa e pronës Dio imovine Share quota | Pershkrimi Opis Description | Azhuruar Azurirano Updated |
|---|---------------------------|---------------------------------------|--|---|--|--|-----------------------------------|----------------------------------|
| Posedim individual / Individualna Drzavina / Single possessor | Komuna e Podujevës | 600534946 | PODUJEVË / PODUJEVO /PODUJEVË / | | NUHI GASHI | 1/1 | | |



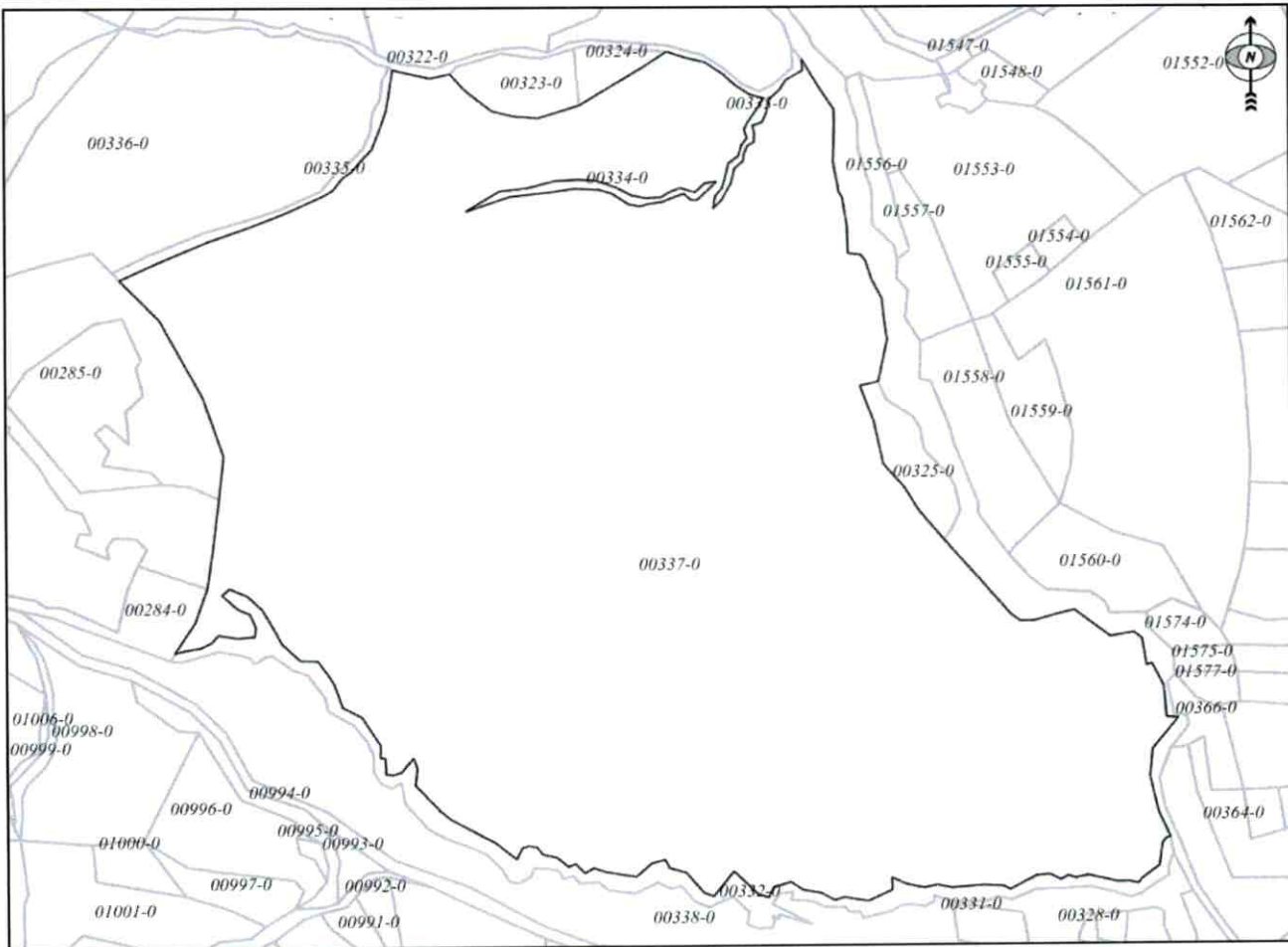
REPUBLIKA E KOSOVËS / REPUBLIKA KOSOVA / REPUBLIC OF KOSOVO
QEVERIA E KOSOVËS / VLADA KOSOVA / GOVERNMENT OF KOSOVA
MINISTRIA E MJEDISIT, PLANIFIKIMIT HAPËSINOR DHE INFRASTRUKTURËS
MINISTARSTVO ŽIVOTNE SREDINE, PROSTORNOG PLANIRANJA I INFRASTRUKTURE
MINISTRY OF ENVIRONMENT, SPATIAL PLANNING AND INFRASTRUCTURE

AGJENCIA KADASTRALE E KOSOVËS/ KATASTARSKA AGENCIJA KOSOVA/ KOSOVA CADASTRAL AGENCY


KOPJA E PLANIT / KOPIJA PLANA / COPY PLAN

Zyra Kadastrale Komunale/ Opštinska Katastarska Kancelarija /Municipal Cadastral Office : PODUJEVË
Zona Kadastrale / Katastarska Zona / Cadastral Zone: Dobratin

| Njësia/Jedinica/Unit | Tipi/Vrsta/Type | Sipërfaqja/Povšina/Area m ² |
|----------------------|-----------------|--|
| P-71712025-00337-0 | | |

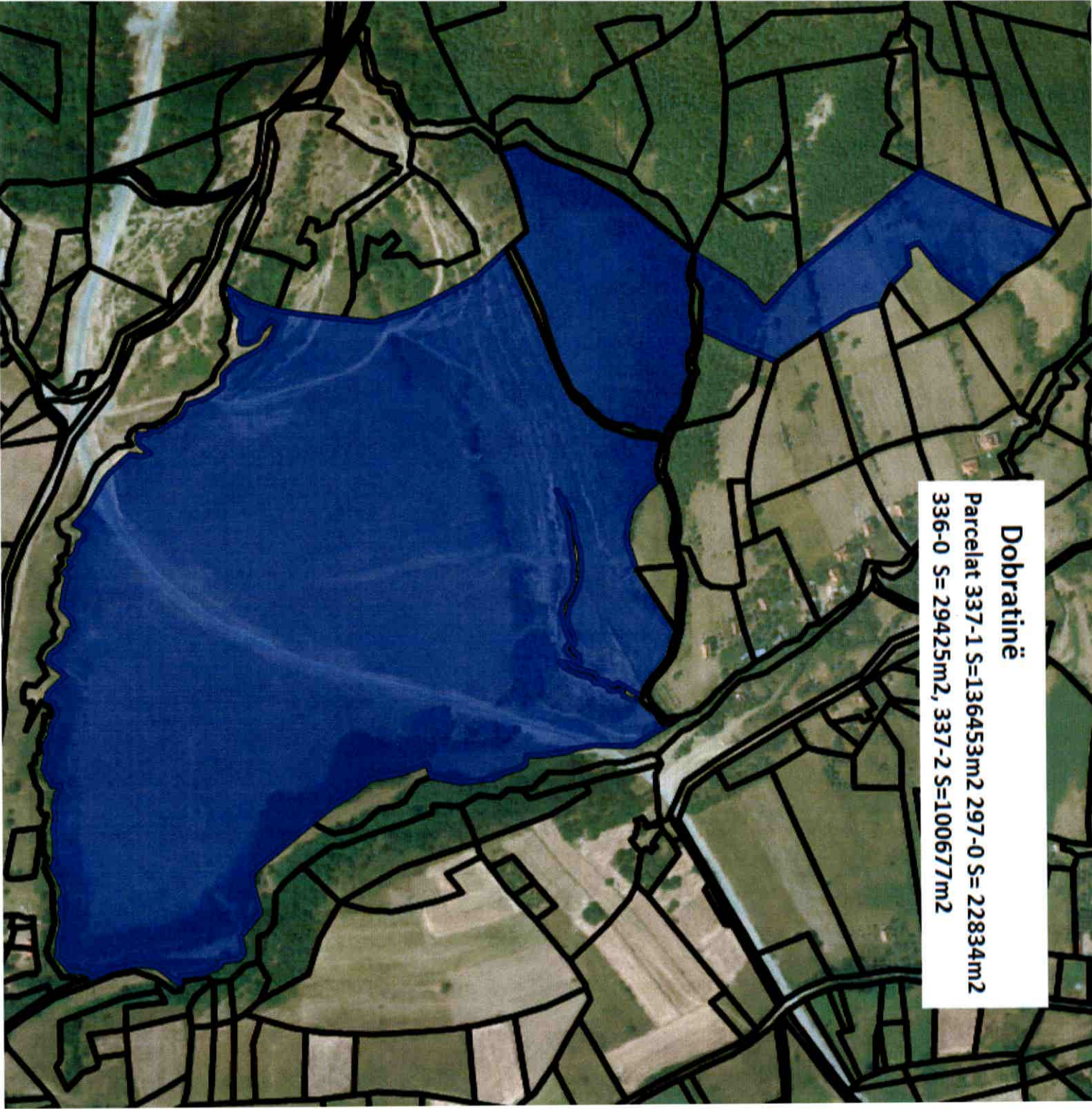


Shkalla/Razmera/Scale: 1:4544

Punoi/Obradio/Created:
Data/ Data/Date: 30.11.2021
Koha/ Vreme/ Time: 10:55:34
Nënshkrimi/Potpis/Signature: 
Shënim/Beleška/Note:

Aprovoui/Usvojio/Approved: Drejtori/Direktor/Director

Nënshkrimi/Potpis/Signature: 

Dobratine
Parcelat 337-1 S=136453m2 297-0 S= 22834m2
336-0 S= 29425m2, 337-2 S=100677m2

21.
22.
23.
24.

25



Republika e Kosovës

Republica Kosovo-Republic of Kosovo

Qeveria - Vlada - Government

Ministria e Mjedisit, Planifikimit Hapësinor dhe Infrastrukturës / Ministarstvo Životne Sredine, Prostornog Planiranja i Infrastrukture /

Ministry of Environment, Spatial Planning and Infrastructure

AGJENCIA KADASTRALE E KOSOVËS / KATASTARSKA AGENCIJA KOSOVA / KOSOVO CADASTRAL AGENCY

CERTIFIKATË / CERTIFIKAT / CERTIFICATE

NJËSIA KADASTRALE / KATASTARSKA JEDINICA / CADASTRAL UNIT : P-71712029-00640-0

Numri i jëndës / Broj Predmet / Case Referent Number: 08-942-06-104305
Data dhe koha e lëshimit / Datum i vreme izdavanja / Date and time of submission: 26.11.2021 - 14:23
Komuna / Opština / Municipality: PODUJEVË / PODUJEVO / PODUJEVË
Zona kadastrale / Katastarska Zona / Cadastral Zone: Lujpe, I Poshtëm / Donje Lujpe / Lujpe, I Poshtëm
Zyra Kadastrale Komunale / Opštinska Katastarska Kancelarija / Municipal Cadastral Office: PODUJEVË / PODUJEVO / PODUJEVË

A. TË DHËNAT PËR NJËSINË KADASTRALE / PODACI O KATASTARSKOJ JEDINICI / CADASTRAL UNIT DATA

| Numri i njësisë kadastrale Broj katastarske jedinice Cad. Unit. No. | Lloji i njësisë Vrsta jedinice Unit Type | Lloji i pronës Vrsta imovine Property Type | Zona U/R G/S U/R | Sipërfaqja Površina Area (m ²) | Përkthim Opis Description | Krijuar më datën Urađeno na dan Created On | Azhuruar Azurirano Updated |
|---|--|---|---------------------------|---|---------------------------------|--|----------------------------------|
| P-71712029-00640-0 | PARCELE / PARCELA / PARCEL | Pronë shoqërore / Društvena / Imovina / Socially owned Land | | 10898 | | | |

A.1 ADRESA E NJËSISË KADASTRALE / ADRESA KATASTARSKE JEDINICE / CADASTRAL UNIT ADDRESS

| Vendbanimi - adresa Prehvaliste - adresa Resident - address | Kodi Postal Poštanski Kod Postal Code | Hollësi e adresës Početnost adrese Address Details | Krijuar më datën Urađeno na dan Created On | Azhuruar Azurirano Updated |
|---|---|--|--|----------------------------------|
| XHELBIHTË/XHELBIHTË/XHELBIHTË | | XHELBIHTË | | |



Printuar nga / Odstampani od / Printed by: Mirsime Haxhin | P-71712029-00640-0 | Zërtari përgjegës / Odgovorno lice / Official person

A.2 LLOJII I SHFRYTËZIMIT / VRSTA KORISCENJA / TYPE OF USE

| Numri Bënoj Number | Lloji i shfrytëzimit të parcelës Vrsta korisçenja parcelle Parcel Type Of Use | Shfrytëzimi aktual i parcelës Trenutno korisçenje parcelle Parcel Current Use | Kualiteti i klasës Kualiteti i klase Quality Class | Sipërfaqja Površina Area (m ²) |
|--------------------------|---|---|--|--|
| 1 | Bujqësore/Poljoprivredno/Agriculture | Kullosat/Pashnjaci/pasture | Kullosë E Klasesë 4/Pashnjak 4 Klase/4th Class Pasture | 9148 |
| 2 | Tokë Tjetër/Osino/Zemljiste/Otherland | Jo Pjellorë/Neplodno/Unproductive | | 1750 |

B. PRONARI/POSEDUESI - VLASNIK/DRŽALAC - OWNER/POSSESSOR

| Të drejtat Prava Rights | Emri Ime Name | Nr. personat Licent broj ID. No. | Vendbanimi Prebivaliste Resident | Kodi postar Poštanski kod Postal code | Hollësitë e adresës Početnost adrese Address details | Pjesa e pronës Deo imovine Share quota | Pershkrimi Opis Description | Azhuruar Azurirano Updated |
|---|---------------------|--|--|---|--|--|-----------------------------------|----------------------------------|
| Posehim individual/ Individuálna Drzavina/ Single possessor | Komuna e Podujevës | 600534946 | PODUEVË / PODUEVO /PODUEVË/ | | NUHI GASHI | 1/1 | | |



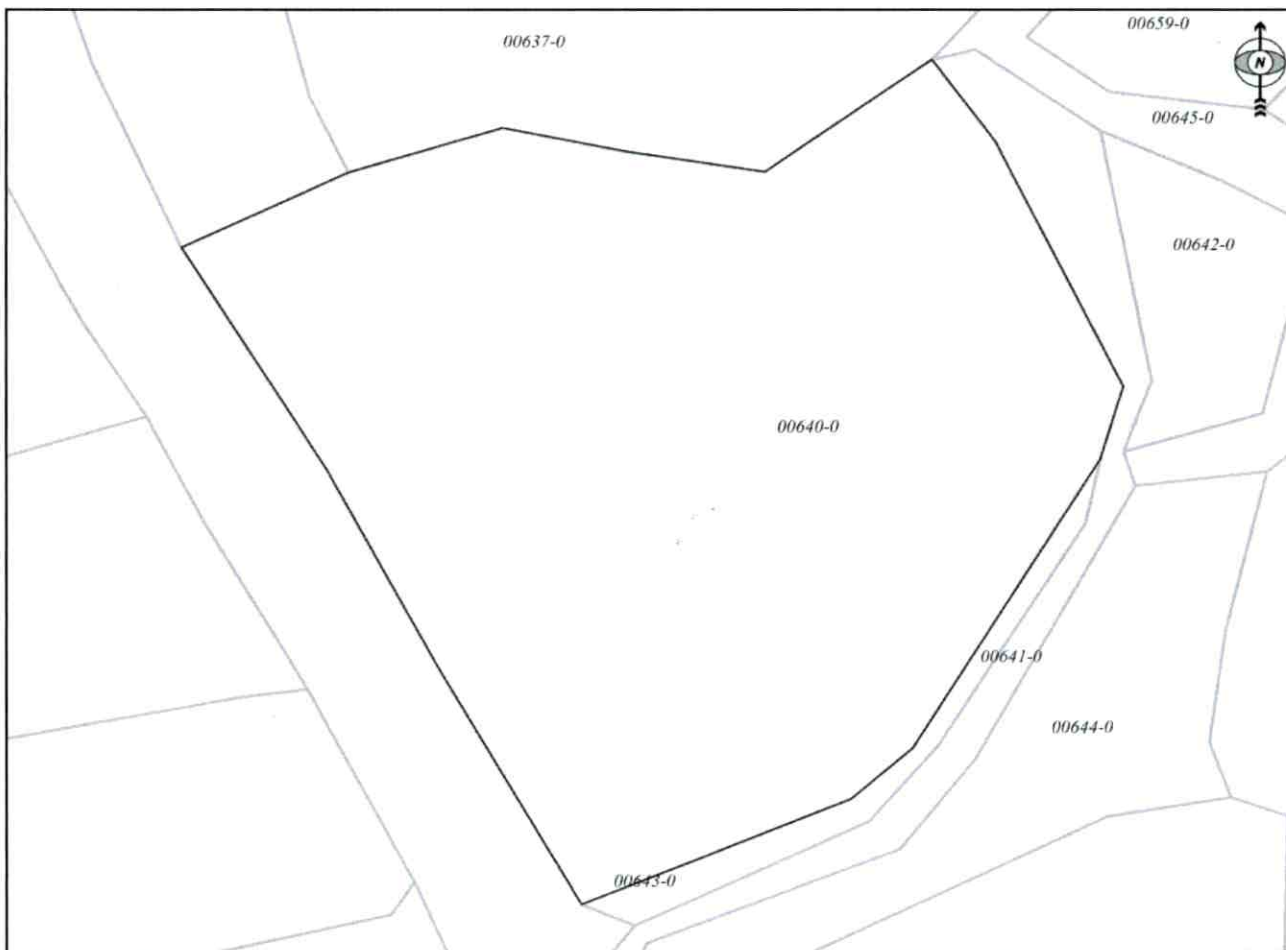
REPUBLIKA E KOSOVËS / REPUBLIKA KOSOVA / REPUBLIC OF KOSOVO
QEVERIA E KOSOVËS / VLADA KOSOVA / GOVERNMENT OF KOSOVA
MINISTRIA E MJEDISIT, PLANIFIKIMIT HAPËSINOR DHE INFRASTRUKTURËS
MINISTARSTVO ŽIVOTNE SREDINE, PROSTORNOG PLANIRANJA I INFRASTRUKTURE
MINISTRY OF ENVIRONMENT, SPATIAL PLANNING AND INFRASTRUCTURE

AGJENCIA KADASTRALE E KOSOVËS/ KATASTARSKA AGENCIJA KOSOVA/ KOSOVA CADASTRAL AGENCY

KOPJA E PLANIT / KOPIJA PLANA / COPY PLAN

Zyra Kadastrale Komunale/ Opštinska Katastarska Kancelarija /Municipal Cadastral Office : PODUJEVË
Zona Kadastrale / Katastarska Zona / Cadastral Zone: Lupç i Poshtëm

| Njësia/Jedinica/Unit | Tipi/Vrsta/Type | Sipërfaqja/Povšina/Area m ² |
|----------------------|----------------------------|--|
| P-71712029-00640-0 | Parcelë / Parcela / Parcel | 10898 |



Shkalla/Razmera/Scale: 1:1035

Punoi/Obradio/Created:

Data/ Data/Date: 30.11.2021

Koha/ Vreme/ Time: 11:01:17

Nënshkrimi/Potpis/Signature:


Shënim/Beleška/Note:

Aprovoi/Usvojio/Approved: Drejtori/Direktor/Director

Nënshkrimi/Potpis/Signature:



25. Luppq i poshtëm
Parcela 640-0 S=10898m²





Republika e Kosovës

Republica Kosovo-Republic of Kosovo

Qeveria - Vlada - Government

Ministria e Mjedisit, Planifikimit Hapësinor dhe Infrastrukturës / Ministarstvo Životne Sredine, Prostornog Planiranja i Infrastrukture /

Ministry of Environment, Spatial Planning and Infrastructure

AGJENCIA KADASTRALE E KOSOVËS / KATASTARSKA AGENCIJA KOSOVA / KOSOVO CADASTRAL AGENCY

CERTIFIKATË / CERTIFIKAT / CERTIFICATE

NIËSIA KADASTRALE / KATASTARSKA JEDINICA / CADASTRAL UNIT : P-71712021-00163-0

Numri i lëndës / Broj Predmet / Case Referent Number:

08-942-06-104305

Data dhe koha e lëshimit / Datum i vreme izdavanja / Date and time of submission:

26.11.2021 - 14:24

Komuna / Opština / Municipality:

PODULJEVË / PODULJEVO / PODULJEVË

Zona kadastrale / Katastarska Zona / Cadastral Zone:

Siboc I Epërm / Gornji Sibovac / Siboci I Epërm

Zyra Kadastrale Komunale / Opštinska Katastarska Kancelarija / Municipal Cadastral Office: PODULJEVË / PODULJEVO / PODULJEVË

A. TË DHËNAT PËR NJËSINË KADASTRALE / PODACI O KATASTARSKOJ JEDINICI / CADASTRAL UNIT DATA

| Numri i njësisë kadastrale Broj katastarske jedinice Cad. Unit. No. | Lloji i njësisë Vrsta jedinice Unit Type | Lloji i pronës Vrsta imovine Property Type | Zona U/R G/S U/R | Sipërfaqja Površina Area (m ²) | Përshkrim Opis Description | Krijuar më datën Uradjeno na dan Created On | Azhuruar Ažurirano Updated |
|---|--|---|---------------------------|---|----------------------------------|---|----------------------------------|
| P-71712021-00163-0 | PARCELË / PARCELA / PARCEL | Pronë shoqërore / Društvena / Imovina / Socially owned Land | | 7538 | | | |

A.1 ADRESA E NJËSISË KADASTRALE / ADRESA KATASTARSKE JEDINICE / CADASTRAL UNIT ADDRESS

| Vendbanimi - adresa Prebivalište - adresa Resident - address | Kodi Postal Poštanski Kod Postal Code | Hollësitë e adresës Pojednostni adresa Address Details | Krijuar më datën Uradjeno na dan Created On | Azhuruar Ažurirano Updated |
|--|---|--|---|----------------------------------|
| FSHATI-NËN SHKOLLË/FSHATI-NËN SHKOLLË/FSHATI-NËN SHKOLLË | | FSHATI-NËN SHKOLLË | | |

A.2 LLOJË I SHFRYTËZIMIT / VRSTA KORISCENIA / TYPE OF USE

| Numri Broji Number | Lloji i shfrytëzimit të parcelës Vrsta koriscenja parcele Parcel Type Of Use | Shfrytëzimi aktual i parcelës Trenutno koriscenje parcele Parcel Current Use | Kualiteti i klasesë Kvalitet Klase Quality Class | Sipërfaqja (m ²) Površina (m ²) Area |
|--------------------------|--|--|--|--|
| 1 | Bujqësori/Polljoqinjtë/Agriculture | Arat/Njive/Arable | Arë E Klasesë 2/Njiva 2 Klase/2nd Class Arable Land | 7538 |

B. PRONARI/POSEDEUESI - VLASNIK/DRŽALAC - OWNER/POSSESSOR

| Të drejtat Prava Rights | Emri Ime Name | Nr. personal Licençë ID, No. | Vendbanimi Prebivaliste Resident | Kodi postar Postanski kod Postal code | Hollësi të adresës Pojednosti adrese Address details | Pjesa e pronës Deo inovine Share quota | Pershkrimi Opis Description | Azhuruar Ažurirano Updated |
|---|---|------------------------------------|--|---|--|--|-----------------------------------|----------------------------------|
| Posezim individual / Individualna Drzavina / Single possessor | PRONA SHOQËRORE SHK.FILL."PAVARËSIA" | 1111111 | SIBOFICI I POSHTËM / SIBOFICI I POSHTËM / SIBOFICI I POSHTËM / | | | 1/1 | 3/2014 | 27.02.2014 |



REPUBLIKA E KOSOVËS / REPUBLIKA KOSOVA / REPUBLIC OF KOSOVO
QEVERIA E KOSOVËS / VLADA KOSOVA / GOVERNMENT OF KOSOVA
MINISTRIA E MJEDISIT, PLANIFIKIMIT HAPËSINOR DHE INFRASTRUKTURËS
MINISTARSTVO ŽIVOTNE SREDINE, PROSTORNOG PLANIRANJA I INFRASTRUKTURE
MINISTRY OF ENVIRONMENT, SPATIAL PLANNING AND INFRASTRUCTURE

AGJENCIA KADASTRALE E KOSOVËS/ KATASTARSKA AGENCIJA KOSOVA/ KOSOVA CADASTRAL AGENCY

KOPJA E PLANIT / KOPIJA PLANA / COPY PLAN

Zyra Kadastrale Komunale/ Opštinska Katastarska Kancelarija /Municipal Cadastral Office : PODUJEVË
Zona Kadastrale / Katastarska Zona / Cadastral Zone: Siboci i Epërm

| Njësia/Jedinica/Unit | Tipi/Vrsta/Type | Sipërfaqja/Povšina/Area m ² |
|----------------------|----------------------------|--|
| P-71712021-00163-0 | Parcelë / Parcela / Parcel | 7538 |



Shkalla/Razmera/Scale: 1:806

Punoi/Obradio/Created:

Data/ Data/Date: 30.11.2021

Koha/ Vreme/ Time: 11:06:07

Nënshkrimi/Potpis/Signature: _____

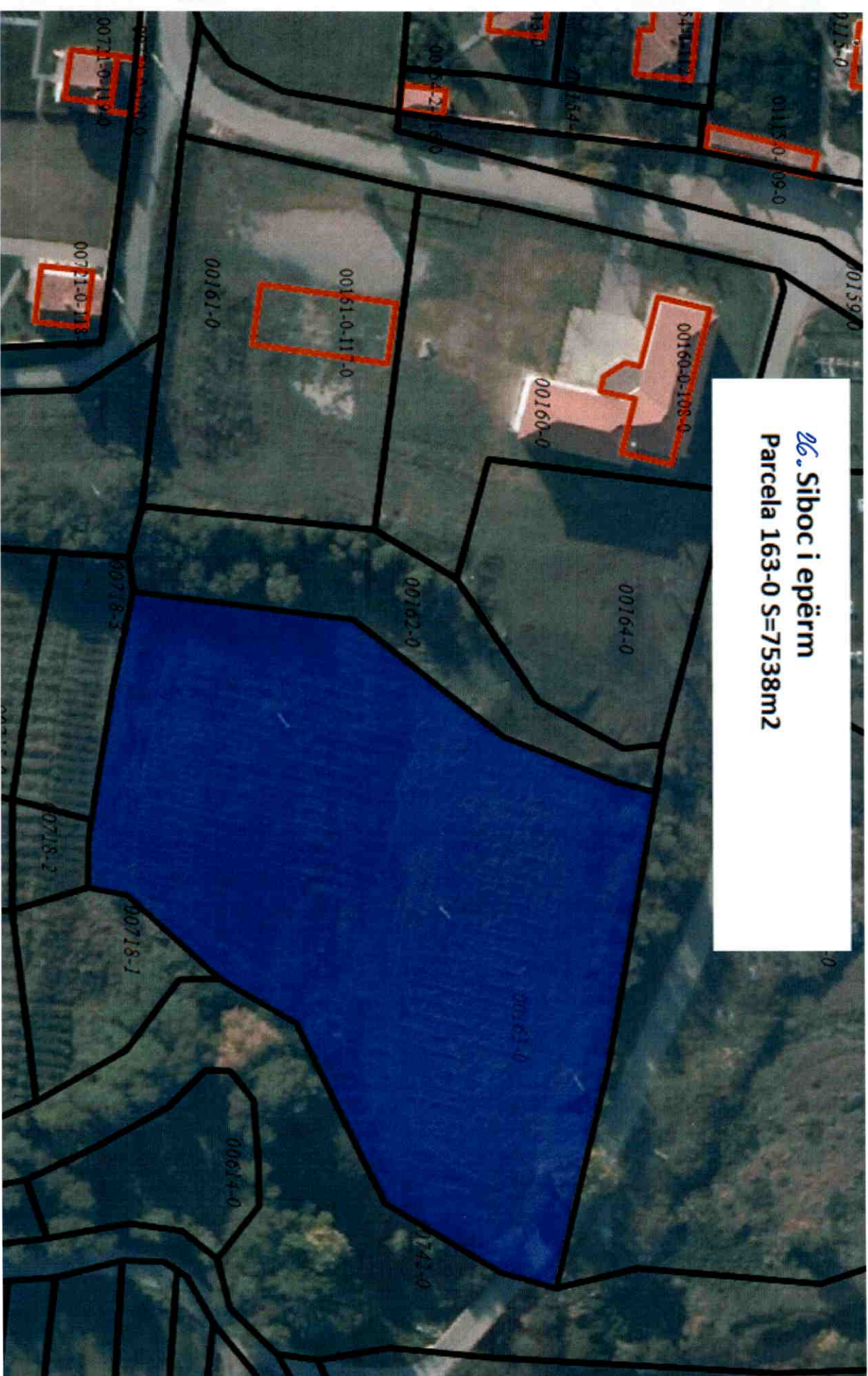
Shënim/Beleška/Note:

Aprovoi/Usvojio/Approved: _____

Nënshkrimi/Potpis/Signature: _____



№. Siboc i epërm
Parcela 163-0 S=7538m²



27-28



Republika e Kosovës

Republica-Kosovo-Republic of Kosovo

Qeveria - Vlada - Government

Ministria e Mjedetia, Planifikimit Hapësinor dhe Infrastrukturës / Ministarstvo Životne Sredine, Prostornog Planiranja i Infrastrukture /

Ministry of Environment, Spatial Planning and Infrastructure

AGJENCIA KADASTRALE E KOSOVËS / KATASTARSKA AGENCIJA KOSOVA / KOSOVO CADASTRAL AGENCY

CERTIFIKATË / CERTIFIKAT / CERTIFICATE

NJËSIA KADASTRALE / KATASTARSKA JEDINICA / CADASTRAL UNIT : P-71712004-01119-0


Numri i lëndës / Broj Predmet / Case Referent Number: 08-942-06-104305
 Data dhe koha e lëshimit / Datum i vreme izdavanja / Date and time of submission: 26.11.2021 - 14:26
 Komuna / Opština / Municipality: PODUJEVË / PODUJEVO / PODUJEVË
 Zona kadastrale / Katastarska Zona / Cadastral Zone: Balloç / Balovac / Balloče
 Zyra Kadastrale Komunale / Opštinska Katastarska Kancelarija / Municipal Cadastral Office: PODUJEVË / PODUJEVO / PODUJEVË

A. TË DHËNAT PËR NJËSINË KADASTRALE / PODACI O KATASTARSKOJ JEDINICI / CADASTRAL UNIT DATA

| Numri i njësise kadastrale Broj katastarske jedinice Cad. Unit. No. | Lloji i njësise Vrsta Jedinice Unit Type | Lloji i pronës Vrsta imovine Property Type | Zona U/R C/S U/R | Sipërfaqja Površina Area (m²) | Përshkrim Opis Description | Krijar me datën Uradjeno na dan Created On | Azhuruar Azurirano Updated |
|---|--|---|---------------------------|--|----------------------------------|--|----------------------------------|
| P-71712004-01119-0 | PARCELE / PARCELA / PARCEL | Pronë shoqërore / Društvena Imovina / Socially owned Land | | 24483 | | | |

A.1 ADRESA E NJËSISË KADASTRALE / ADRESA KATASTARSKE JEDINICE / CADASTRAL UNIT ADDRESS

| Vendbanimi - adresa Prebivaliste - adresa Resident - address | Kodi Postal Poštanski Kod Postal Code | Hollësitë e adresës Pojednostni adrese Address Details | Krijar me datën Uradjeno na dan Created On | Azhuruar Azurirano Updated |
|--|---|--|--|----------------------------------|
| ARAT E NISHEFCVE/ARAT E NISHEFCVE/ARAT E NISHEFCVE | | ARAT E NISHEFCVE | | |



Printuar nga / Odštampani od / Printed by: Mifisime Haxhiu | P-71712004-01119-0 | 1 / 2

Zyrtari përgjegjës / Odgovorno lice / Official person

A.2 LLOJTI I SHFRYTËZIMIT / VRSTA KORISCENJA / TYPE OF USE

| Numri i Broj Number | Lloji i shfrytëzimit të parcelës Vrsta koriscenja parcelle Parcel Type Of Use | Shfrytëzimi aktual i parcelës Trenutno koriscenje parcelle Parcel Current Use | Kualiteti i klasës Kvaliteti Klasse Quality Class | Sipërfaqja Poveršina Area (m ²) |
|---------------------|---|---|---|---|
| 1 | Bujqësore/Poljoprivredno/Agriculture | Kulllosat/Pashnjaci/pasture | Kulllosë E Klasës 4/Pashnjak 4 Klasse/4th Class Pasture | 24483 |

B. PRONARI/POSEDUESI - VLASNIK/DRŽALAC - OWNER/POSSESSOR

| Të drejtat Prava Rights | Emri Ime Name | Nr. personal Liceni broj ID. No. | Vendbanimi Prebivaliste Resident | Kodi postal Poštanski kod Postal code | Hoditësitë e adresës Pojednosti adrese Address details | Pjesa e pronës Dео imovine Share quota | Pershkrimi Opis Description | Azhuruar Azurirano Updated |
|--|---------------------------|----------------------------------|----------------------------------|---------------------------------------|--|--|-----------------------------|----------------------------|
| Poseidim individual / Individualna Drzavina / Single possessor | Komuna e Podujevës | 600534946 | PODUEVE / PODUEVO / PODJEVE / | | NUHI GASHI | 1/1 | | |



REPUBLIKA E KOSOVËS / REPUBLIKA KOSOVA / REPUBLIC OF KOSOVO
QEVERIA E KOSOVËS / VLADA KOSOVA / GOVERNMENT OF KOSOVA
MINISTRIA E MJEDISIT, PLANIFIKIMIT HAPËSINOR DHE INFRASTRUKTURËS
MINISTARSTVO ŽIVOTNE SREDINE, PROSTORNOG PLANIRANJA I INFRASTRUKTURE
MINISTRY OF ENVIRONMENT, SPATIAL PLANNING AND INFRASTRUCTURE

AGJENCIA KADASTRALE E KOSOVËS/ KATASTARSKA AGENCIJA KOSOVA/ KOSOVA CADASTRAL AGENCY

KOPJA E PLANIT / KOPIJA PLANA / COPY PLAN

Zyra Kadastrale Komunale/ Opštinska Katastarska Kancelarija /Municipal Cadastral Office : PODUJEVË

Zona Kadastrale / Katastarska Zona / Cadastral Zone: Balloc

| Njësia/Jedinica/Unit | Tipi/Vrsta/Type | Sipërfaqja/Povšina/Area m ² |
|----------------------|----------------------------|--|
| P-71712004-01119-0 | Parcelë / Parcela / Parcel | 24483 |




Shkalla/Razmera/Scale: 1:2787

Punoi/Obradio/Created:

Data/ Data/Date: 30.11.2021

Koha/ Vreme/ Time: 11:12:34

Nënshkrimi/Potpis/Signature: 

Shënim/Beleška/Note:

Aprovoui/Usvojio/Approved:  Drejtori/Direktor/Director

Nënshkrimi/Potpis/Signature: 



Republika e Kosovës

Republika Kosovo-Republic of Kosovo

Qeveria - Vlada - Government

Ministria e Mjetit, Planifikimit Hapësinor dhe Infrastrukturës / Ministarstvo Životne Sredine, Prostornog Planiranja i Infrastrukture /

Ministry of Environment, Spatial Planning and Infrastructure

AGJENCIA KADASTRALE E KOSOVËS / KATASTARSKA AGENCIJA KOSOVA / KOSOVO CADASTRAL AGENCY

CERTIFIKATË / CERTIFIKAT / CERTIFICATE

NJËSIA KADASTRALE / KATASTARSKA JEDINICA / CADASTRAL UNIT : P-71712004-01057-0

Numri i lëndës / Broj Predmet / Case Referent Number: 08-942-06-104305
Data dhe koha e feshimit / Datum i vreme izdavanja / Date and time of submission: 26.11.2021 - 14:25
Komuna / Opština / Municipality: PODUJEVË / PODUJEVO / PODUJEVË
Zona kadastrale / Katastarska Zona / Cadastral Zone: Balloç / Balovac / Balloče
Zyra Kadastrale Komune / Opštinska Katastarska Kancelarija / Municipal Cadastral Office: PODUJEVË / PODUJEVO / PODUJEVË

A. TË DHËNAT PËR NJËSINË KADASTRALE / PODACI O KATASTARSKOJ JEDINICI / CADASTRAL UNIT DATA

| Numri i njësisë kadastrale Broj katastarske jedinice Cad. Unit. No. | Lloji i njësisë Vrsta Jedinice Unit Type | Lloji i pronës Vrsta imovine Property Type | Zona U/R G/S U/R | Sipërfaqja Površina Area (m ²) | Pëshkrim Opis Description | Krijuar më datën Uradjeno na dan Created On | Azhuruar Ažurirano Updated |
|---|--|---|---------------------------|---|---------------------------------|---|----------------------------------|
| P-71712004-01057-0 | PARCELË / PARCELA / PARCEL | Pronë shoqërore / Društvena Imovina / Socially owned Land | | 79674 | | | |

A.1 ADRESA E NJËSISË KADASTRALE / ADRESA KATASTARSKE JEDINICE / CADASTRAL UNIT ADDRESS

| Vendbanimi - adresa Prebivalisite - adresa Resident - address | Kodi Postal Poštanski Kod Postal Code | Hollësitë e adresës Pojednostni adrese Address Details | Krijuar më datën Uradjeno na dan Created On | Azhuruar Ažurirano Updated |
|---|---|--|---|----------------------------------|
| DJERRINË-DJERRINË/DJERRINË-DJERRINË/DJERRINË-DJERRINË | | DJERRINË-DJERRINË | | |



A.2 LLOJI I SHFRYTËZIMIT / VRSTA KORISCENJA / TYPE OF USE

| Numri Broj Number | Lloji i shfrytëzimit të parcelës Vrsta koriscenja parcele Parcel Type Of Use | Shfrytëzimi aktual i parcelës Trenutno koriscenje parcele Parcel Current Use | Kualiteti i klasës Kvaliteti klase Quality Class | Sipërfaqja (m ²) Površina (m ²) Area (m ²) |
|-------------------|--|--|--|--|
| 1 | Bujqësore/Poljoprivredno/Agriculture | Kulllosat/Pashnjac/pasture | Kulllosë E Klasës 4/Pashnjak 4 Klase/4th Class Pasture | 79674 |

B. PRONARI/POSEDESI - VLASNIK/DRŽALAC - OWNER/POSSESSOR

| Të drejtat Prava Rights | Emri Ime Name | Nr. personal Licent broj ID. No. | Vendbanimi Prebivahiste Resident | Kodi posttal Poštanski kod Postal code | Hollësitë e adresës Pojednostil adrese Address details | Pjesa e pronës Deo imovine Share quota | Pershkrimi Opis Description | Azhurnuar Azurirano Updated |
|---|---------------------------|--|--|--|--|--|-----------------------------------|-----------------------------------|
| Posedim individual / Individualna Drzavina / Single possessor | Komuna e Podujevës | 600534946 | PODUEVË / PODUEVO / PODUEVË / | | NUHI GASHI | 1/1 | | |



REPUBLIKA E KOSOVËS / REPUBLIKA KOSOVA / REPUBLIC OF KOSOVO
QEVERIA E KOSOVËS / VLADA KOSOVA / GOVERNMENT OF KOSOVA
MINISTRIA E MJEDISIT, PLANIFIKIMIT HAPËSINOR DHE INFRASTRUKTURËS
MINISTARSTVO ŽIVOTNE SREDINE, PROSTORNOG PLANIRANJA I INFRASTRUKTURE
MINISTRY OF ENVIRONMENT, SPATIAL PLANNING AND INFRASTRUCTURE

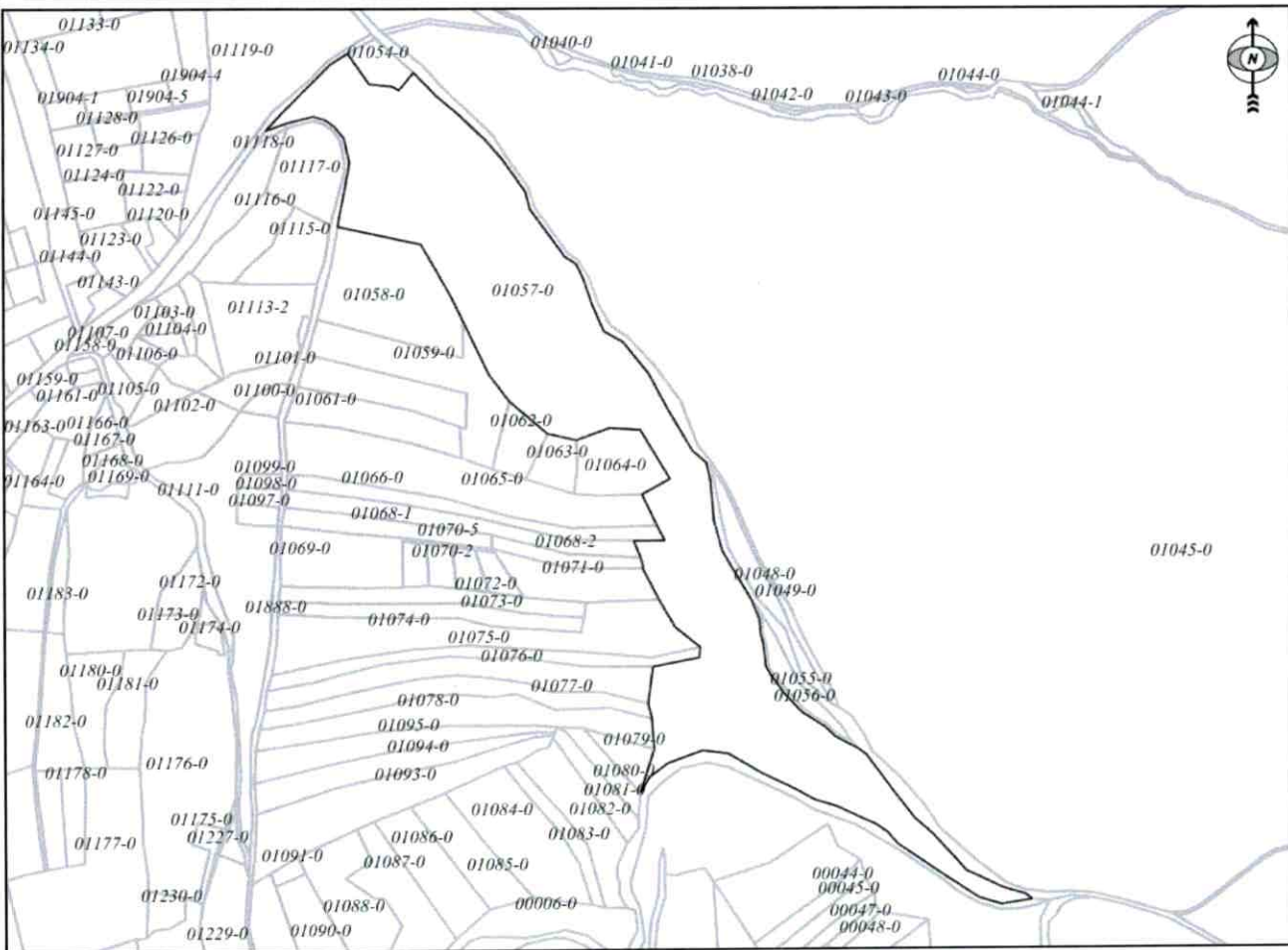
AGJENCIA KADASTRALE E KOSOVËS/ KATASTARSKA AGENCIJA KOSOVA/ KOSOVA CADASTRAL AGENCY

KOPJA E PLANIT / KOPIJA PLANA / COPY PLAN

Zyra Kadastrale Komunale/ Opštinska Katastarska Kancelarija /Municipal Cadastral Office : PODUJEVË

Zona Kadastrale / Katastarska Zona / Cadastral Zone: Balloc

| Njësia/Jedinica/Unit | Tipi/Vrsta/Type | Sipërfaqja/Povšina/Area m ² |
|----------------------|----------------------------|--|
| P-71712004-01057-0 | Parcelë / Parcela / Parcel | 79674 |



Shkalla/Razmera/Scale: 1:6289

Punoi/Obradio/Created:

Data/ Data/Date: 30.11.2021

Koha/ Vreme/ Time: 11:11:49

Nënshkrimi/Potpis/Signature:

Shënim/Beleška/Note:

Aprovoi/Usvojio/Approved: Drejtori/Direktor/Director

Nënshkrimi/Potpis/Signature:



27. 28.
Balloc
Parcelat 1057-0 dhe 1119-0



Republika e Kosovës

Republika Kosovo-Republic of Kosovo

Qeveria - Vlada - Government

Ministria e Mjedisit, Planifikimit Hapësinor dhe Infrastrukturës / Ministarstvo Životne Sredine, Prostornog Planiranja i Infrastrukture /

Ministry of Environment, Spatial Planning and Infrastructure

AGJENCIA KADASTRALE E KOSOVËS / KATASTARSKA AGENCIJA KOSOVA / KOSOVO CADASTRAL AGENCY

CERTIFIKATË / CERTIFIKAT / CERTIFICATE

NJËSIA KADASTRALE / KATASTARSKA JEDINICA / CADASTRAL UNIT : P-71712054-00236-0

Numri i lëndës / Broj Predmet / Case Referent Number:

08-942-06-107847

Data dhe koha e lëshimit / Datum i vreme izdavanja / Date and time of submission:

14.12.2021 - 08:34

Komuna / Opština / Municipality:

PODUEVË / PODUEVO / PODUEVË

Zona kadastrale / Katastarska Zona / Cadastral Zone:

Miroc / Mirovac / Mirofe

Zyra Kadastrale Komunale / Opštinska Katastarska Kancelarija / Municipal Cadastral Office: PODUEVË / PODUEVO / PODUEVË

A. TË DHËNAT PËR NJËSINË KADASTRALE / PODACI O KATASTARSKOJ JEDINICI / CADASTRAL UNIT DATA

| Numri i njësisë kadastrale Broj Katastarske jedinice Cad. Unit No. | Lloji i njësisë Vrsta jedinice Unit Type | Lloji i pronës Vrsta imovine Property Type | Zona U/R G/S U/R | Sipërfaqja Površina Area (m ²) | Përshkrim Opis Description | Krijuar më datën Uradjeno na dan Created On | Azhuruar Ažurirano Updated |
|--|--|---|---------------------------|---|----------------------------------|---|----------------------------------|
| P-71712054-00236-0 | PARCELE / PARCELA / PARCEL | Pronë shoqërore / Društvena / Imovina / Socially owned Land | | 210 | | | |

A.1 ADRESA E NJËSISË KADASTRALE / ADRESA KATASTARSKE JEDINICE / CADASTRAL UNIT ADDRESS

| Vendbanimi - adresa Prebivalište - adresa Resident - address | Kodi Postal Poštanski Kod Postal Code | Hollësitë e adresës Pojednostni adrese Address Details | Krijuar më datën Uradjeno na dan Created On | Azhuruar Ažurirano Updated |
|--|---|--|---|----------------------------------|
| POZHARE-MBI RRUGË/POZHARE-MBI RRUGË/POZHARE-MBI RRUGË | | POZHARE-MBI RRUGË | | |



A.2 LLOJIT I SHFRYTËZIMIT / VRSTA KORISCENJA / TYPE OF USE

| Numri Broj Number | Lloji i shfrytëzimit të parcelës Vrsta koriscenja parcelle Parcel Type Of Use | Shfrytëzimi aktual i parcelës Trenutno koriscenje parcelle Parcel Current Use | Kualiteti i Klasës Kualiteti Klasse Quality Class | Sipërfaqja Površina Area (m ²) |
|-------------------|---|---|---|--|
| 1 | Bujqësore/bujqëprive/redho/Agriculture | Kullësar/Pashnjaci/pasture | Kullësë E Klasës 3/Pashnjak 3 Klasse/3rd Class Pasture | 210 |

B. PRONARI/POSEDUESI - VLASNIK/DRŽALAC - OWNER/POSSESSOR

| Të drejtat Prava Rights | Emri Ime Name | Nr. personal Liceni broj ID. No. | Vendbanimi Prebivaliste Resident | Kodi postar Poštanski kod Postal code | Hollësitë e adresës Pojednostoi adrese Address details | Pjesa e pronës Deo imovine Share quota | Pershkrimi Opis Description | Azhuruar Azurirano Updated |
|--|---------------------------|--|--|---|--|--|-----------------------------------|----------------------------------|
| Poseidim individual / Individualna Drzavina / Single possessor | Komuna e Podujevës | 600534946 | PODUJEVË / PODUJEVO / PODJEVË / | | NUHI GASHI | 1/1 | | |



REPUBLIKA E KOSOVËS / REPUBLIKA KOSOVA / REPUBLIC OF KOSOVO
QEVERIA E KOSOVËS / VLADA KOSOVA / GOVERNMENT OF KOSOVA
MINISTRIA E MJEDISIT, PLANIFIKIMIT HAPËSINOR DHE INFRASTRUKTURËS
MINISTARSTVO ŽIVOTNE SREDINE, PROSTORNOG PLANIRANJA I INFRASTRUKTURE
MINISTRY OF ENVIRONMENT, SPATIAL PLANNING AND INFRASTRUCTURE

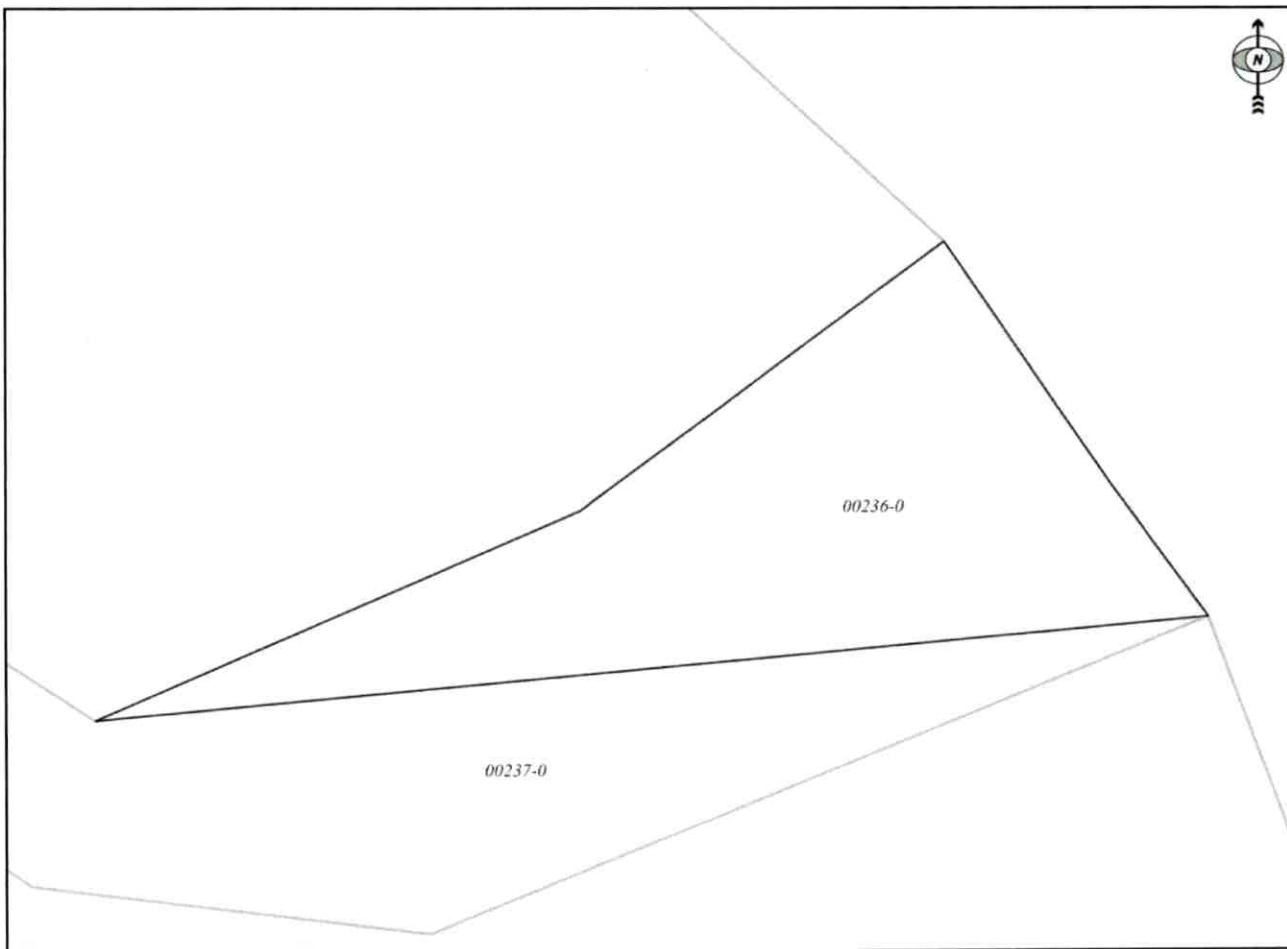
AGJENCIA KADASTRALE E KOSOVËS/ KATASTARSKA AGENCIJA KOSOVA/ KOSOVA CADASTRAL AGENCY

KOPJA E PLANIT / KOPIJA PLANA / COPY PLAN

Zyra Kadastrale Komunale/ Opštinska Katastarska Kancelarija /Municipal Cadastral Office : **PODUJEVË**

Zona Kadastrale / Katastarska Zona / Cadastral Zone: **Miroc**

| Njësia/Jedinica/Unit | Tipi/Vrsta/Type | Sipërfaqja/Povšina/Area m ² |
|----------------------|----------------------------|--|
| P-71712054-00236-0 | Parcelë / Parcela / Parcel | 210 |



Shkalla/Razmera/Scale: 1:222

Punoi/Obradio/Created:

Data/ Data/Date: 14.12.2021

Koha/ Vreme/ Time: 08:38:44

Nënshkrimi/Potpis/Signature: _____

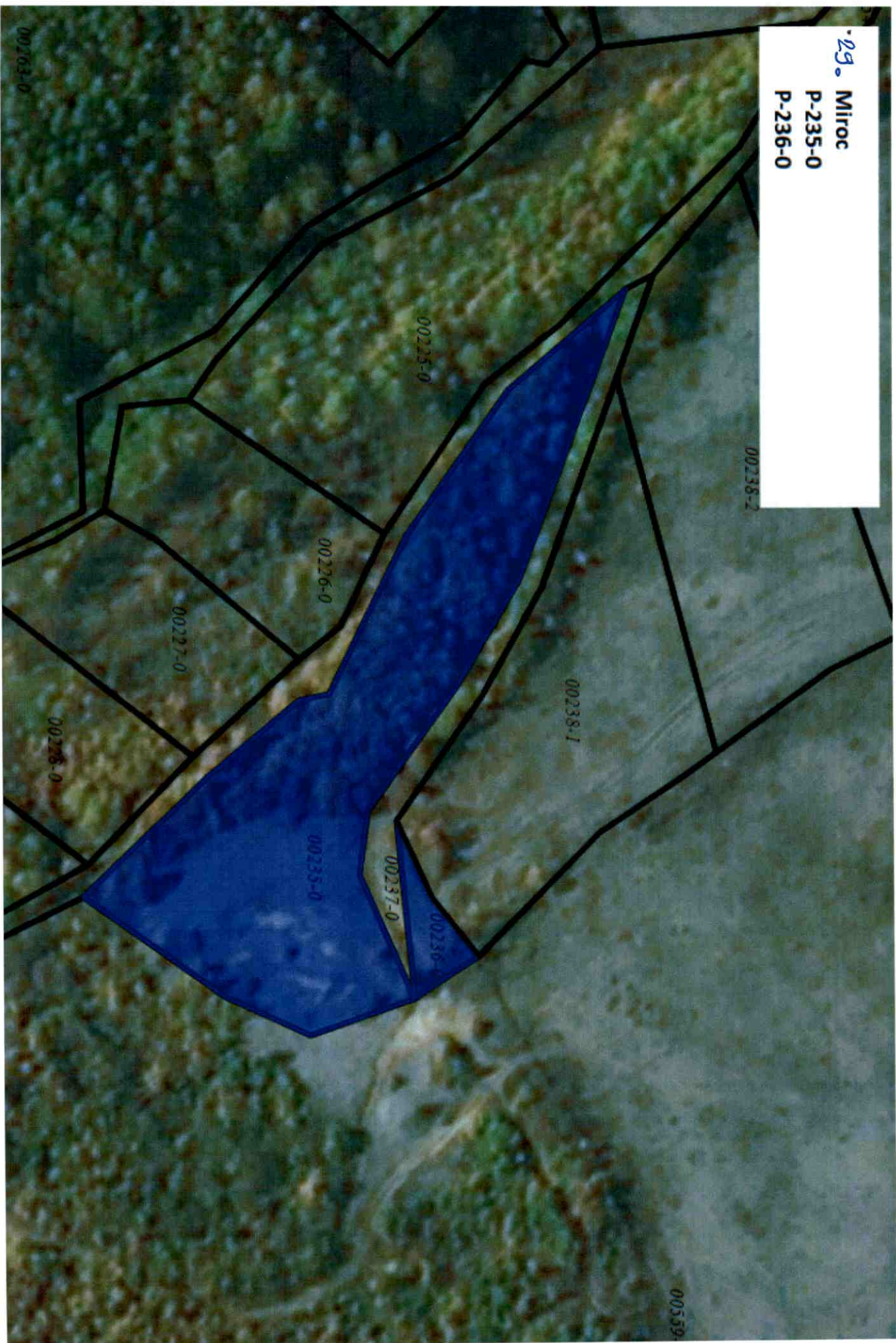
Shënim/Beleška/Note:

Aprovoi/Usvojio/Approved: _____

Nënshkrimi/Potpis/Signature: _____



29. Miroc
P-235-0
P-236-0



29



Republika e Kosovës
Republic of Kosovo
Qeveria - Vlada - Government

Ministria e Mjedisit, Planifikimit Hapësinor dhe Infrastrukturës / Ministarstvo Životne Sredine, Prostornog Planiranja i Infrastrukture /
Ministry of Environment, Spatial Planning and Infrastructure
AGJENCIA KADASTRALE E KOSOVËS / KATASTARSKA AGENCIJA KOSOVA / KOSOVO CADASTRAL AGENCY

CERTIFIKATË / CERTIFIKAT / CERTIFICATE

NJËSIA KADASTRALE / KATASTARSKA JEDINICA / CADASTRAL UNIT : P-71712054-00235-0

Numri i lëndës / Broj Predmet / Case Referent Number: 08-942-06-104305/2021
Data dhe koha e lëshimit / Datum i vreme Izdavanja / Date and time of submission: 01.12.2021 - 09:58
Komuna / Opština / Municipality: PODUJEVË / PODUJEVO / PODUJEVË
Zona kadastrale / Katastarska Zona / Cadastral Zone: Mitroc / Mitrovac / Mitrofc
Zyra Kadastrale Komunale / Opštinska Katastarska Kancelarija / Municipal Cadastral Office: PODUJEVË / PODUJEVO / PODUJEVË

A. TË DHËNAT PËR NJËSINË KADASTRALE / PODACI O KATASTARSKOJ JEDINICI / CADASTRAL UNIT DATA

| Numri i njësise kadastrale Broj katastarske jedinice Cad. Unit. No. | Lloji i njësise Vrsta Jedinice Unit Type | Lloji i pronës Vrsta imovine Property Type | Zona U/R C/S U/R | Sipërfaqja Površina Area (m ²) | Përkrahim Opis Description | Krijuar më datën Uradjeno na dan Created On | Azhuruar Ažurirano Updated |
|---|--|---|---------------------------|---|----------------------------------|---|----------------------------------|
| P-71712054-00235-0 | PARCELE / PARCELA / PARCEL | Pronë shoqërore / Društvena Imovina / Socially owned Land | | 4143 | | | |

A.1 ADRESA E NJËSISË KADASTRALE / ADRESA KATASTARSKE JEDINICE / CADASTRAL UNIT ADDRESS

| Vendbanimi - adresa Prebivaliste - adresa Resident - address | Kodi Postal Poštanski Kod Postal Code | Hollësihtë e adresës Pojednosto adrese Address Details | Krijuar më datën Uradjeno na dan Created On | Azhuruar Ažurirano Updated |
|--|---|--|---|----------------------------------|
| POZHARE-POZHARE/POZHARE-POZHARE/POZHARE-POZHARE | | POZHARE-POZHARE K. P. 5410000 | | |



A.2 LLOJTI I SHFRYTËZIMIT / VRSTA KORISCENJA / TYPE OF USE

| Numri Broj Number | Lloji i shfrytëzimit të parcelës Vrsta koriscenja parcelle Parcel Type Of Use | Shfrytëzimi aktual i parcelës Trenutno koriscenje parcelle Parcel Current Use | Kualiteti i klases Kvalitet klase Quality Class | Sipërfaqja Površina Area (m ²) |
|-------------------------|---|---|---|--|
| 1 | Shërbimet Publike/Javne Ushuge/PublicServices | Vareze/Grohje/cemetery | | 4143 |

B. PRONARI/POSEDUESI - VLASNIK/DRŽALAC - OWNER/POSSESSOR

| Të drejtat Prava Rights | Emri Ime Name | Nr. personal Licenç broj ID. No. | Vendbanimi Prebivaliste Resident | Kodi postar Poštanski kod Postal code | Hollësitë e adresës Pojednosti adrese Address details | Pjesa e pronës Deo imovine Share quota | Pershkrimi Opis Description | Azhuruar Azurirano Updated |
|--|---------------------|--|--|---|---|--|-----------------------------------|----------------------------------|
| Poseidim individual/ Individualna Dizavina/ Single possessor | Komuna e Podujevës | 600534946 | PODUEVE/ PODUEVO /PODUEVE/ | | NUHI GASHI | 1/1 | | |

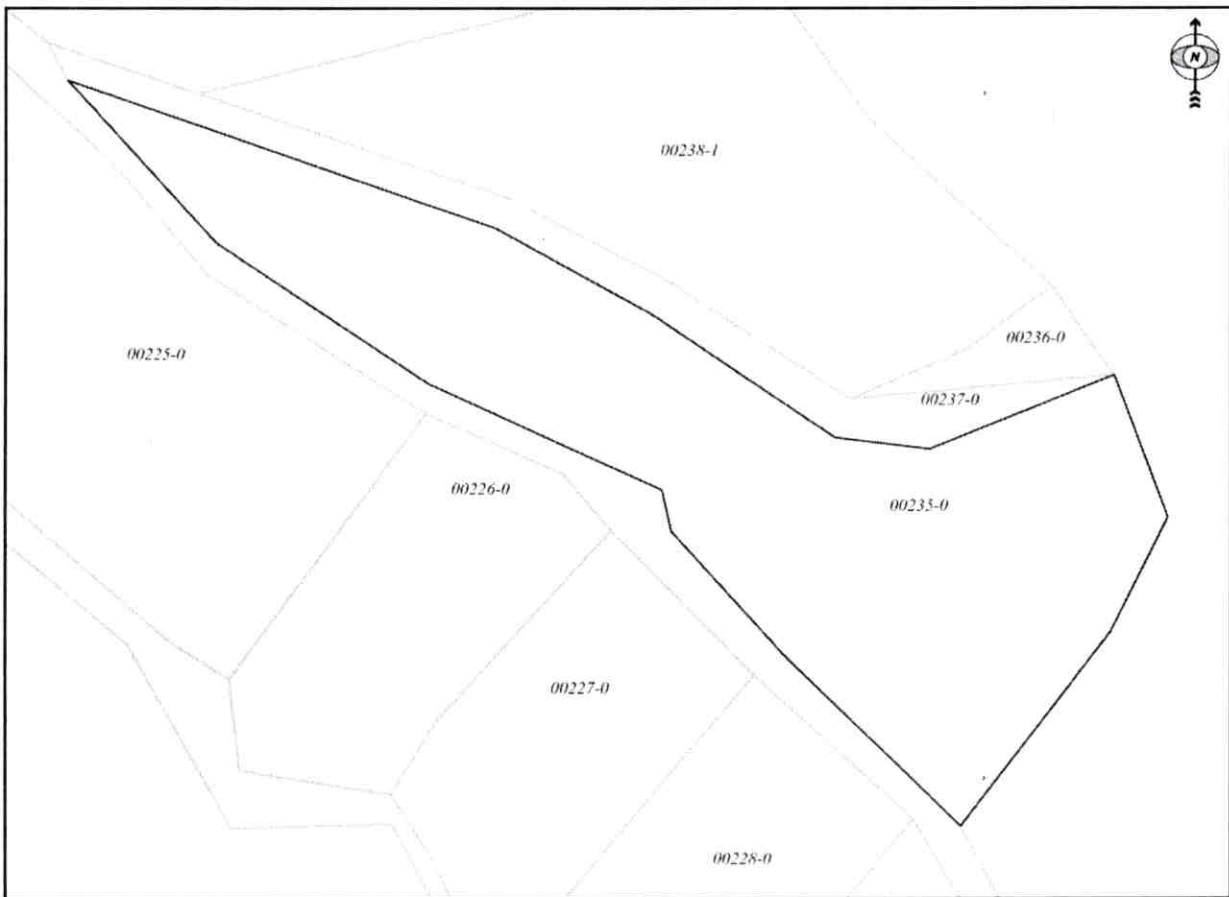


REPUBLIKA E KOSOVËS / REPUBLIKA KOSOVA / REPUBLIC OF KOSOVO
QEVERIA E KOSOVËS / VLADA KOSOVA / GOVERNMENT OF KOSOVA
MINISTRIA E MJEDISIT, PLANIFIKIMIT HAPËSINOR DHE INFRASTRUKTURËS
MINISTARSTVO ŽIVOTNE SREDINE, PROSTORNOG PLANIRANJA I INFRASTRUKTURE
MINISTRY OF ENVIRONMENT, SPATIAL PLANNING AND INFRASTRUCTURE

AGJENCIA KADASTRALE E KOSOVËS/ KATASTARSKA AGENCIJA KOSOVA/ KOSOVA CADASTRAL AGENCY
KOPJA E PLANIT / KOPIJA PLANA / COPY PLAN

Zyra Kadastrale Komunale/ Opštinska Katastarska Kancelarija /Municipal Cadastral Office : PODUJEVË
Zona Kadastrale / Katastarska Zona / Cadastral Zone: Miroc

| Njësia/Jedinica/Unit | Tipi/Vrsta/Type | Sipërfaqja/Povšina/Area m ² |
|----------------------|----------------------------|--|
| P-71712054-00235-0 | Parcelë / Parcela / Parcel | 4143 |



Shkalla/Razmera/Scale: 1:892

Punoi/Obradio/Created:
Data/ Data/Date: 01.12.2021
Koha/ Vreme/ Time: 10:07:42
Nënshkrimi/Potpis/Signature:
Shënim/Beleška/Note:

Aprovoi/Usvojio/Approved:

Nënshkrimi/Potpis/Signature:

024/27



Republika e Kosovës

Republika Kosovo-Republic of Kosovo

Qeveria - Vlada - Government

Ministria e Mjedisit, Planifikimit Hapësinor dhe Infrastrukturës / Ministarstvo Životne Sredine, Prostornog Planiranja i Infrastrukture /

Ministry of Environment, Spatial Planning and Infrastructure

AGJENCIA KADASTRALE E KOSOVËS / KATASTARSKA AGENCIJA KOSOVA / KOSOVO CADASTRAL AGENCY

CERTIFIKATË / CERTIFIKAT / CERTIFICATE

NJËSIA KADASTRALE / KATASTARSKA JEDINICA / CADASTRAL UNIT : P-71712027-00706-0

| | |
|--|---|
| Numri i jëndës / Broj Predmet / Case Referent Number: | 08-942-06-107750 |
| Data dhe koha e lëshimit / Datum i vreme izdavanja / Date and time of submission: | 13.12.2021 - 14:04 |
| Komuna / Opština / Municipality: | PODUEVË / PODUEVO / PODUEVË |
| Zona kadastrale / Katastarska Zona / Cadastral Zone: | Llapshicë E Poshtme / Donja Lapaštica / Llapshicë E Poshtme |
| Zyra Kadastrale Komunale / Opštinska Katastarska Kancelarija / Municipal Cadastral Office: | PODUEVË / PODUEVO / PODUEVË |

A. TË DHËNAT PËR NJËSINË KADASTRALE / PODACI O KATASTARSKOJ JEDINICI / CADASTRAL UNIT DATA

| Numri i njësisë kadastrale Broj katastarske jedinice Cad. Unit. No. | Lloji i njësisë Vrsta jedinice Unit Type | Lloji i pronës Vrsta imovine Property Type | Zona U/R G/S U/R | Sipërfaqja Površina Area (m ²) | Përshkrim Opis Description | Krijuar më datën Uradjeno na dan Created On | Azhuruar Azurirano Updated |
|---|--|---|---------------------------|---|----------------------------------|---|----------------------------------|
| P-71712027-00706-0 | PARCELE / PARCELA / PARCEL. | Pronë shoqërore / Društvena Imovina / Socially owned Land | | 4307 | | | |

A.1 ADRESA E NJËSISË KADASTRALE / ADRESA KATASTARSKE JEDINICE / CADASTRAL UNIT ADDRESS

| Vendbanimi - adresa Prebivalište - adresa Resident - address | Kodi Postal Poštanski Kod Postal Code | Hollësitë e adresës Pojednostni adrese Address Details | Krijuar më datën Uradjeno na dan Created On | Azhuruar Azurirano Updated |
|--|---|--|---|----------------------------------|
| ARA-NËN VORREZA/ARA-NËN VORREZA/ARA-NËN VORREZA | | ARA-NËN VORREZA | | |



A.2 LLOJTI SHFRYTËZIMIT / VRSTA KORISCENJIA / TYPE OF USE

| Numri Broj Number | Lloji i shfrytëzimit të parcelës Vrsta koriscenja parcelle Parcel Type Of Use | Shfrytëzimi aktual i parcelës Trenutno koriscenje parcelle Parcel Current Use | Kualiteti i Klases Kvalitet Klase Quality Class | Sipërfaqja (m ²) Površina (m ²) Area (m ²) |
|-------------------------|---|---|--|--|
| 1 | Bujqësore/Poljoprivredno/Agriculture | Kullosat/Pashnjaci/pasture | Kullosë E Klases 2/Pashnjak 2 Klase/2nd Class Pasture | 4307 |

B. PRONARI/POSEDUESI - VLASNIK/DRŽALAC - OWNER/POSSESSOR

| Të drejtat Prava Rights | Emri Ime Name | Nr. personal Liceni broj ID. No. | Vendbanimi Prebivaliste Resident | Kodi postat Postanski kod Postal code | Hollësitë e adresës Pojednosti adrese Address details | Pjesa e pronës Deo imovine Share quota | Pershkrimi Opis Description | Azhuruar Azurirano Updated |
|---|---------------------------|--|--|---|---|--|-----------------------------------|----------------------------------|
| Posezim individual / Individualna Drzavina / Single possessor | Komuna e Podujevës | 600534946 | PODUEVE / PODUEVO /PODUEVE / | | NUHI GASHI | 1/1 | | |



REPUBLIKA E KOSOVËS / REPUBLIKA KOSOVA / REPUBLIC OF KOSOVO
QEVERIA E KOSOVËS / VLADA KOSOVA / GOVERNMENT OF KOSOVA
MINISTRIA E MJEDISIT, PLANIFIKIMIT HAPËSINOR DHE INFRASTRUKTURËS
MINISTARSTVO ŽIVOTNE SREDINE, PROSTORNOG PLANIRANJA I INFRASTRUKTURE
MINISTRY OF ENVIRONMENT, SPATIAL PLANNING AND INFRASTRUCTURE

AGJENCIA KADASTRALE E KOSOVËS/ KATASTARSKA AGENCIJA KOSOVA/ KOSOVA CADASTRAL AGENCY
KOPJA E PLANIT / KOPIJA PLANA / COPY PLAN

Zyra Kadastrale Komunale/ Opštinska Katastarska Kancelarija /Municipal Cadastral Office : PODUJEVË
Zona Kadastrale / Katastarska Zona / Cadastral Zone: Llapashticë e Poshtme

| Njësia/Jedinica/Unit | Tipi/Vrsta/Type | Sipërfaqja/Povšina/Area m ² |
|----------------------|----------------------------|--|
| P-71712027-00706-0 | Parcelë / Parcela / Parcel | 4307 |



Shkalla/Razmera/Scale: 1:1302

Punoi/Obradio/Created:

Data/ Data/Date: 14.12.2021

Koha/ Vreme/ Time: 09:03:48

Nënshkrimi/Potpis/Signature:

Shënim/Beleška/Note:

Aprovoi/Usvojio/Approved: Drejtori/Direktor/Director

Nënshkrimi/Potpis/Signature:



30. Llapashticë e poshtme
P-704-0
P-706-0



30



Republika e Kosovës
Republika Kosovo-Republic of Kosovo
Qeveria - Vlada - Government

Ministria e Mjedisit, Planifikimit Hapësinor dhe Infrastrukturës / Ministarstvo Životne Sredine, Prostornog Planiranja i Infrastrukture /
Ministry of Environment, Spatial Planning and Infrastructure
AGJENCIA KADASTRALE E KOSOVËS / KATASTARSKA AGENCIJA KOSOVA / KOSOVO CADASTRAL AGENCY

CERTIFIKATË / CERTIFIKAT / CERTIFICATE

NJËSIA KADASTRALE / KATASTARSKA JEDINICA / CADASTRAL UNIT : P-71712027-00704-0

Numri i jëndës / Broj Predmet / Case Referent Number: 08-942-06-107750
Data dhe koha e lëshimit / Datum i vreme izdavanja / Date and time of submission: 13.12.2021 - 14:04
Komuna / Opština / Municipality: PODDUEVË / PODUEVO / PODUEVË
Zona kadastrale / Katastarska Zona / Cadastral Zone: Llapashicë E Poshtme / Donja Llapshica / Llapashicë E Poshtme
Zyra Kadastrale Komunale / Opštinska Katastarska Kancelarija / Municipal Cadastral Office: PODDUEVË / PODUEVO / PODUEVË

A. TË DHËNAT PËR NJËSINË KADASTRALE / PODACI O KATASTARSKOJ JEDINICI / CADASTRAL UNIT DATA

| Numri i njësise kadastrale Broj katastarske jedinice Cad. Unit. No. | Lloji i njësise Vrsta jedinice Unit Type | Lloji i pronës Vrsta imovine Property Type | Zona U/R G/S U/R | Sipërfaqja Površina Area (m ²) | Përkthim Opis Description | Krijuar më datën Uradjeno na dan Created On | Azhuruar Azurirano Updated |
|---|--|---|---------------------------|---|---------------------------------|---|----------------------------------|
| P-71712027-00704-0 | PARCELE / PARCELA / PARCEL. | Pronë shoqërore / Društvena Imovina / Socially owned Land | | 5630 | | | |

A.1 ADRESA E NJËSISË KADASTRALE / ADRESA KATASTARSKE JEDINICE / CADASTRAL UNIT ADDRESS

| Vendbanimi - adresa Prebivalište - adresa Resident - address | Kodi Postal Poštanski Kod Postal Code | Hollësitë e adresës Pojednostni adrese Address Details | Krijuar më datën Uradjeno na dan Created On | Azhuruar Azurirano Updated |
|--|---|--|---|----------------------------------|
| ARA-NËN VORREZA/ARA-NËN VORREZA/ARA-NËN VORREZA | | ARA-NËN VORREZA/ARA-NËN VORREZA/ARA-NËN VORREZA | | |



A.2 LLOJTI I SHFRYTËZIMIT / VRSTA KORISCENJA / TYPE OF USE

| Numri Broj Number | Lloji i shfrytëzimit të parcelës Vrsta koriscenja parcelle Parcel Type Of Use | Shfrytëzimi aktual i parcelës Trenutno koriscenje parcelle Parcel Current Use | Kualiteti i Klasës Kualiteti Klasse Quality Class | Sipërfaqja (m ²) Površina (m ²) Area (m ²) |
|-------------------|---|---|---|--|
| 1 | Bujqësore/Poljoprivredno/Agriculture | Kulllosat/Pashnjaci/pasture | Kulllosë E Klasës 2/Pashnjak 2 Klasse/2nd Class Pasture | 5630 |

B. PRONAR/POSEDUESI - VLASNIK/DRŽALAC - OWNER/POSSESSOR

| Të drejtat Prava Rights | Emri Ime Name | Nr. personal Licen broj ID. No. | Vendbanimi Prebivaliste Resident | Kodi posttal Poštanski kod Postal code | Hollësitë e adresës Pojednosti adrese Address details | Pjesa e pronës Deo inovine Share quota | Pershkrimi Opis Description | Azhuruar Ažurirano Updated |
|--|---------------------------|---------------------------------------|--|--|---|--|-----------------------------------|----------------------------------|
| Poseđm individual / Individualna Drzavina / Single possessor | Komuna e Podujevës | 600534946 | PODUEVË / PODUEVO / PODUEVË / | | NDHI GASHI | 1/1 | | |



REPUBLIKA E KOSOVËS / REPUBLIKA KOSOVA / REPUBLIC OF KOSOVO
QEVERIA E KOSOVËS / VLADA KOSOVA / GOVERNMENT OF KOSOVA
MINISTRIA E MJEDISIT, PLANIFIKIMIT HAPËSINOR DHE INFRASTRUKTURËS
MINISTARSTVO ŽIVOTNE SREDINE, PROSTORNOG PLANIRANJA I INFRASTRUKTURE
MINISTRY OF ENVIRONMENT, SPATIAL PLANNING AND INFRASTRUCTURE

AGJENCIA KADASTRALE E KOSOVËS/ KATASTARSKA AGENCIJA KOSOVA/ KOSOVA CADASTRAL AGENCY
KOPJA E PLANIT / KOPIJA PLANA / COPY PLAN

Zyra Kadastrale Komunale/ Opštinska Katastarska Kancelarija /Municipal Cadastral Office : PODUJEVË
Zona Kadastrale / Katastarska Zona / Cadastral Zone: Llapashticë e Poshtme

| Njësia/Jedinica/Unit | Tipi/Vrsta/Type | Sipërfaqja/Povšina/Area m ² |
|----------------------|----------------------------|--|
| P-71712027-00704-0 | Parcelë / Parcela / Parcel | 5630 |



Shkalla/Razmera/Scale: 1:1250

Punoi/Obradio/Created:
Data/ Data/Date: 14.12.2021
Koha/ Vreme/ Time: 09:11:37
Nënshkrimi/Potpis/Signature:
Shënim/Beleška/Note:

Aprovoi/Usvojilo/Approved: Drektori/Direktor/Director
Nënshkrimi/Potpis/Signature:



31



Republika e Kosovës

Republica Kosovo-Republic of Kosovo

Qeveria - Vlada - Government

Ministria e Mjedisit, Planifikimit Hapësinor dhe Infrastrukturës / Ministarstvo Životne Sredine, Prostornog Planiranja i Infrastrukture /

Ministry of Environment, Spatial Planning and Infrastructure

AGJENCIA KADASTRALE E KOSOVËS / KATASTARSKA AGENCIJA KOSOVA / KOSOVO CADASTRAL AGENCY

CERTIFIKATË / CERTIFIKAT / CERTIFICATE

NJËSIA KADASTRALE / KATASTARSKA JEDINICA / CADASTRAL UNIT : P-71712058-01339-0

Numri i lëndës / Broj Predmet / Case Referent Number: 08-942-06-104305
 Data dhe koha e lëshimit / Datum i vreme izdavanja / Date and time of submission: 26.11.2021 - 14:43
 Komuna / Opština / Municipality: PODUJEVË / PODUJEVO / PODUJEVË
 Zona kadastrale / Katastarska Zona / Cadastral Zone: Orllan / Orlane / Orllan
 Zyra Kadastrale Komunale / Opštinska Katastarska Kancelarija / Municipal Cadastral Office: PODUJEVË / PODUJEVO / PODUJEVË

A. TË DHËNAT PËR NJËSINË KADASTRALE / PODACI O KATASTARSKOJ JEDINICI / CADASTRAL UNIT DATA

| Numri i njësisë kadastrale Broj Katastarske jedinice Cad. Unit. No. | Lloji i njësisë Vrsta Jedinice Unit Type | Lloji i pronës Vrsta imovine Property Type | Zona U/R C/S U/R | Sipërfaqja Površina Area (m ²) | Përshkrim Opis Description | Krijuar më datën Uradjeno na dan Created On | Azhuruar Azurirano Updated |
|---|--|---|---------------------------|---|----------------------------------|---|----------------------------------|
| P-71712058-01339-0 | PARCELË / PARCELA / PARCEL | Pronë shoqërore / Društvena / Imovina / Socially owned Land | | 2106 | | | |

A.1 ADRESA E NJËSISË KADASTRALE / ADRESA KATASTARSKE JEDINICE / CADASTRAL UNIT ADDRESS

| Vendbanimi - adresa Prebivalište - adresa Resident - address | Kodi Postal Poštanski kod Postal Code | Hollësitë e adresës Pojednosti adrese Address Details | Krijuar më datën Uradjeno na dan Created On | Azhuruar Azurirano Updated |
|--|---|---|---|----------------------------------|
| FSHAT-ORLLAN/FSHAT-ORLLAN/FSHAT-ORLLAN | | FSHAT-ORLLAN | | |



Handwritten signature in blue ink

A.2. LLOJI I SHFRYTËZIMIT / VRSTA KORISCENJA / TYPE OF USE

| Numri Broj Number | Lloji i shfrytëzimit të parcelës Vrsta koriscenja parcele Parcel Type Of Use | Shfrytëzimi aktual i parcelës Trenutno koriscenje parcele Parcel Current Use | Kualiteti i klasës Kvaliteti klase Quality Class | Sipërfaqja Površina Area (m ²) |
|-------------------------|--|--|--|---|
| 1 | Tokë Ndërtimore/Gradjevinско zemljište/Construction land | Oborr/Dvorëshe/BackYard | | 1085 |
| 2 | Tokë Ndërtimore/Gradjevinско zemljište/Construction land | Shtëpi-Ndërtese/Kuca-Zgrada/House-Building | | 1021 |

B. PRONARI/POSEDUESI - VLASNIK/DRŽALAC - OWNER/POSSESSOR

| Të drejtat Prava Rights | Emri Imer Name | Nr. personal Liceni broj ID. No. | Vendbanimi Prebivalište Resident | Kodi postar Poštanski kod Postal code | Hollësihtë e adresës Pojednosti adrese Address details | Pjesa e pronës Deo imovine Share quota | Pershkrimi Opis Description | Azhuruar Ažurirano Updated |
|--|----------------------|--|--|---|--|--|-----------------------------------|----------------------------------|
| Posezim individual / Individualna Drazavina / Single possessor | Komuna e Podujevës | 600534946 | PODUEVE / PODUEVO / PODJEVE / | | NIJHI GASHI | 1/1 | | |



REPUBLIKA E KOSOVËS / REPUBLIKA KOSOVA / REPUBLIC OF KOSOVO
QEVERIA E KOSOVËS / VLADA KOSOVA / GOVERNMENT OF KOSOVA
MINISTRIA E MJEDISIT, PLANIFIKIMIT HAPËSINOR DHE INFRASTRUKTURËS
MINISTARSTVO ŽIVOTNE SREDINE, PROSTORNOG PLANIRANJA I INFRASTRUKTURE
MINISTRY OF ENVIRONMENT, SPATIAL PLANNING AND INFRASTRUCTURE

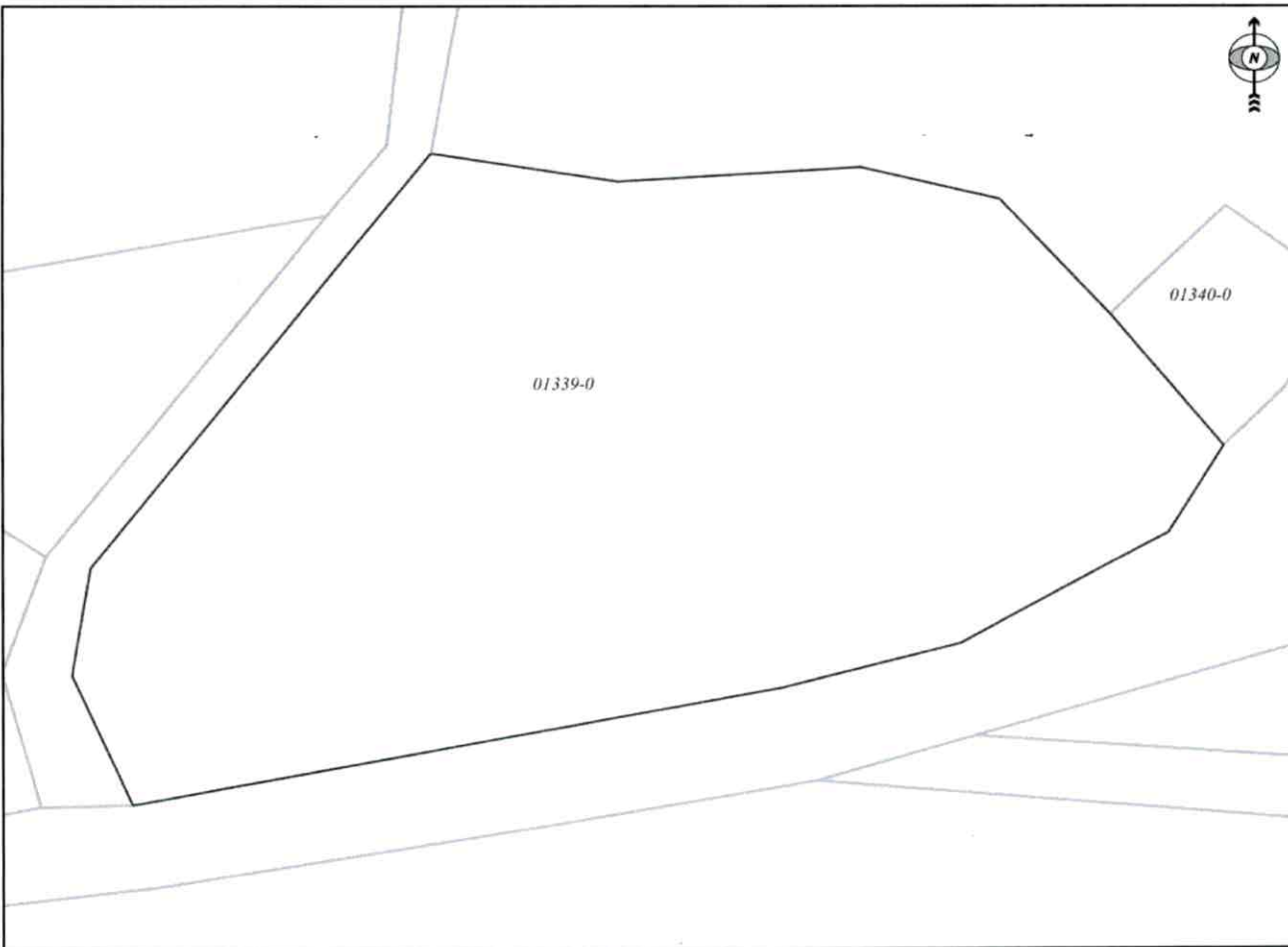
AGJENCIA KADASTRALE E KOSOVËS/ KATASTARSKA AGENCIJA KOSOVA/ KOSOVA CADASTRAL AGENCY

KOPJA E PLANIT / KOPIJA PLANA / COPY PLAN

Zyra Kadastrale Komunale/ Opštinska Katastarska Kancelarija /Municipal Cadastral Office : PODUJEVË

Zona Kadastrale / Katastarska Zona / Cadastral Zone: Orllan

| Njësia/Jedinica/Unit | Tipi/Vrsta/Type | Sipërfaqja/Povšina/Area m ² |
|----------------------|----------------------------|--|
| P-71712058-01339-0 | Parcelë / Parcela / Parcel | 2106 |



Shkalla/Razmera/Scale: 1:662

Punoi/Obradio/Created:

Data/ Data/Date: 30.11.2021

Koha/ Vreme/ Time: 11:15:43

Nënshkrimi/Potpis/Signature: _____

Shënim/Beleška/Note:

Aprovoi/Usvojio/Approved: _____

Nënshkrimi/Potpis/Signature: _____





Republika e Kosovës
Republic of Kosovo

Ministria e Mjedisit, Planifikimit Hapësinor dhe Infrastrukturës / Ministrstvo Životte Sredine, Prostornog Planiranja i Infrastrukture /
Ministry of Environment, Spatial Planning and Infrastructure
AGJENCIA KADASTRALE E KOSOVËS / KATASTARSKA AGENCIJA KOSOVA / KOSOVO CADASTRAL AGENCY

CERTIFIKATË / CERTIFIKAT / CERTIFICATE

NJËSIA KADASTRALE / KATASTARSKA JEDINICA / CADASTRAL UNIT : P-71712058-01341-2

| | |
|--|--------------------------------|
| Numri i lëndës / Broj Predmet / Case Referent Number: | 08-942-06-104305 |
| Data dhe koha e lëshimit / Datum i vreme izdavanja / Date and time of submission: | 26.11.2021 - 14:43 |
| Komuna / Opština / Municipality: | PODUJEVË / PODUJEVO / PODUJEVË |
| Zona kadastrale / Katastarska Zona / Cadastral Zone: | Orlan / Orlane / Orlan |
| Zyra Kadastrale Komunale / Opštinska Katastarska Kancelarija / Municipal Cadastral Office: | PODUJEVË / PODUJEVO / PODUJEVË |

A. TË DHËNAT PËR NJËSINË KADASTRALE / PODACI O KATASTARSKOJ JEDINICI / CADASTRAL UNIT DATA

| Numri i njësise kadastrale Broj katastarske jedinice Cad. Unit. No. | Lloji i njësise Vrsta Jedinice Unit Type | Lloji i pronës Vrsta imovine Property Type | Zona U/R G/S U/R | Sipërfaqja Površina Area (m ²) | Përkthim Opis Description | Krijuar më datën Uradjeno na dan Created On | Azhuruar Ažurirano Updated |
|---|--|--|---------------------------|---|---------------------------------|---|----------------------------------|
| P-71712058-01341-2 | PARCELË / PARCELA / PARCEL | Pronë shogëitore / Društvena Imovina / Socially owned Land | | 940 | 19-2003 | | |

A.1 ADRESA E NJËSISË KADASTRALE / ADRESA KATASTARSKE JEDINICE / CADASTRAL UNIT ADDRESS

| Vendbanimi - adresa Prebivaliste - adresa Resident - address | Kodi Postal Postanski Kod Postal Code | Hollësitë e adresës Pojednostni adrese Address Details | Krijuar më datën Uradjeno na dan Created On | Azhuruar Ažurirano Updated |
|--|---|--|---|----------------------------------|
| KRIQË-KRIQË/KRIQË-KRIQË-KRIQË-KRIQË | | KRIQË-KRIQË | | |



A.2 LLOJTI I SHFRYTËZIMIT / VRSTA KORISCENJA / TYPE OF USE

| Nomri Broj Number | Lloji i shfrytëzimit të parcelës Vrsta koriscenja parcelle Parcel Type Of Use | Shfrytëzimi aktual i parcelës Trenimo koriscenje parcelle Parcel Current Use | Kualiteti i klasës Kualitet klase Quality Class | Sipërfaqja (m ²) Povërshina Area (m ²) |
|-------------------------|---|--|---|--|
| 1 | Tokë Ndërtimore/Gradjevnisko zemljište/Construction land | Oborr/Dvorëshe/Back Yard | | 776 |
| 2 | Tokë Ndërtimore/Gradjevnisko zemljište/Construction land | Shtëpi-Ndërtese/Kuca-Zgrada/House-Building | | 164 |

B. PRONARI/POSEDUESI - VLASNIK/DRŽALAC - OWNER/POSSESSOR

| Të drejtat Prava Rights | Emri Imer Name | Nr. personal Lienit broj ID. No. | Vendbanimi Prebivaliste Resident | Kodi postar Poštanski kod Postal code | Hollësitë e adresës Pojednosti adrese Address details | Pjesa e pronës Dio imovine Share quota | Pershkrimi Opis Description | Azhuruar Azurirano Updated |
|---|---------------------------|--|--|---|---|--|-----------------------------------|----------------------------------|
| Poseletim individual / Individualna Drzavina / Single possessor | Komuna e Podujevës | 600534946 | PODUEVE / PODUEVO /PODJEVE / | | NUHI GASHI | 1/1 | 19-2003 | |



REPUBLIKA E KOSOVËS / REPUBLIKA KOSOVA / REPUBLIC OF KOSOVO
QEVERIA E KOSOVËS / VLADA KOSOVA / GOVERNMENT OF KOSOVA
MINISTRIA E MJEDISIT, PLANIFIKIMIT HAPËSINOR DHE INFRASTRUKTURËS
MINISTARSTVO ŽIVOTNE SREDINE, PROSTORNOG PLANIRANJA I INFRASTRUKTURE
MINISTRY OF ENVIRONMENT, SPATIAL PLANNING AND INFRASTRUCTURE

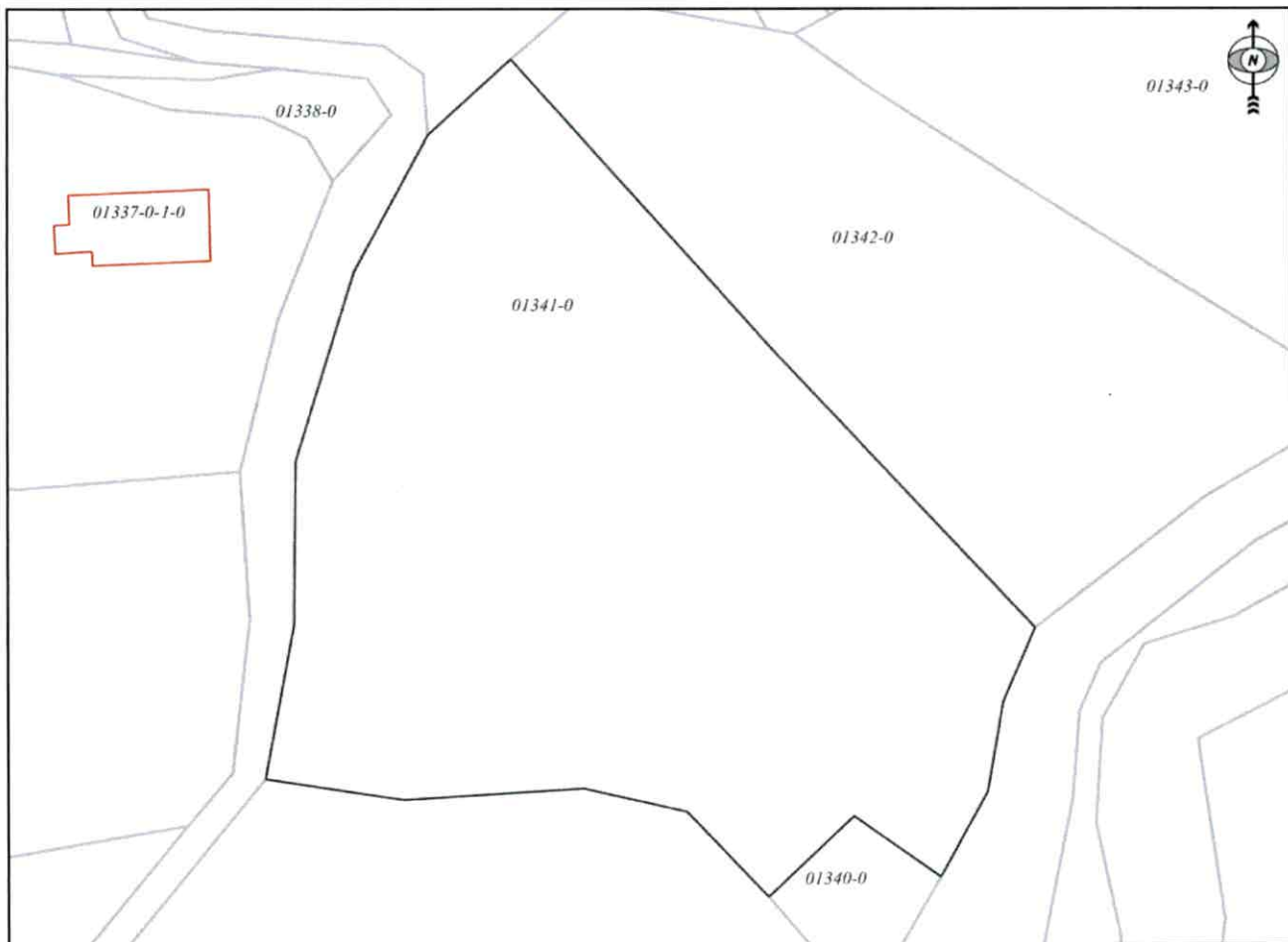
AGJENCIA KADASTRALE E KOSOVËS/ KATASTARSKA AGENCIJA KOSOVA/ KOSOVA CADASTRAL AGENCY

KOPJA E PLANIT / KOPIJA PLANA / COPY PLAN

Zyra Kadastrale Komunale/ Opštinska Katastarska Kancelarija /Municipal Cadastral Office : PODUJEVË

Zona Kadastrale / Katastarska Zona / Cadastral Zone: Orllan

| Njësia/Jedinica/Unit | Tipi/Vrsta/Type | Sipërfaqja/Povšina/Area m ² |
|----------------------|-----------------|--|
| P-71712058-01341-0 | | |



Shkalla/Razmera/Scale: 1:890

Punoi/Obradio/Created:

Data/ Data/Date: 30.11.2021

Koha/ Vreme/ Time: 11:15:16

Nënshkrimi/Potpis/Signature: 

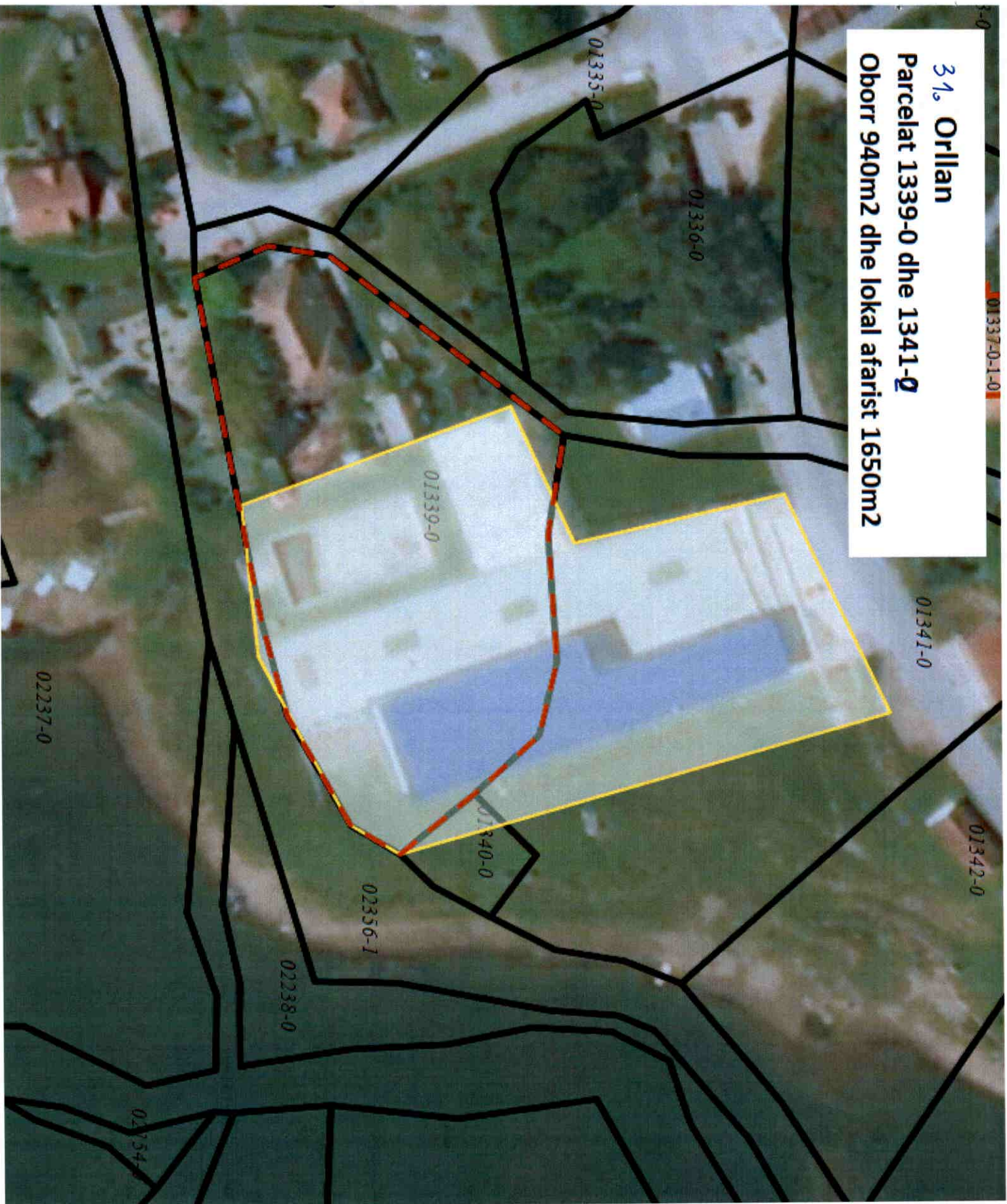
Shënim/Beleška/Note:

Aprovoi/Usvojio/Approved: Drejtori/Direktor/Director

Nënshkrimi/Potpis/Signature: 



31, Orllan
Parcelat 1339-0 dhe 1341-0
Oborr 940m2 dhe lokal afarist 1650m2



32



Republika e Kosovës

Republika Kosovo-Republic of Kosovo

Qeveria - Vlada - Government

Ministria e Mjedisit, Planifikimit Hapësinor dhe Infrastrukturës / Ministarstvo Životne Sredine, Prostornog Planiranja i Infrastrukture /

Ministry of Environment, Spatial Planning and Infrastructure

AGJENCIA KADASTRALE E KOSOVËS / KATASTARSKA AGENCIJA KOSOVA / KOSOVO CADASTRAL AGENCY

CERTIFIKATË / CERTIFIKAT / CERTIFICATE

NJËSIA KADASTRALE / KATASTARSKA JEDINICA / CADASTRAL UNIT : P-71712062-00244-1

Numri i jëndës / Broj Predmet / Case Referent Number: 08-942-06-104305
 Data dhe koha e feshmimit / Datum i vreme izdavanja / Date and time of submission: 26.11.2021 - 14:45
 Komuna / Opština / Municipality: PODUJEVË / PODUJEVO / PODUJEVË
 Zona kadastrale / Katastarska Zona / Cadastral Zone: Podujevë / Podujevo / Podjeve
 Zyra Kadastrale Komunale / Opštinska Katastarska Kancelarija / Municipal Cadastral Office: PODUJEVË / PODUJEVO / PODUJEVË

A. TË DHËNAT PËR NJËSINË KADASTRALE / PODACI O KATASTARSKOJ JEDINICI / CADASTRAL UNIT DATA

| Numri i njësise kadastrale Broj katastarske jedinice Cad. Unit. No. | Lloji i njësise Vrsta Jedinice Unit Type | Lloji i pronës Vrsta imovine Property Type | Zona U/R C/S U/R | Sipërfaqja Površina Area (m ²) | Përshkrim Opis Description | Krijuar më datën Uradjeno na dan Created On | Azhuruar Azurirano Updated |
|---|--|--|---------------------------|---|--|---|----------------------------------|
| P-71712062-00244-1 | PARCELE / PARCELA / PARCEL | / / | Urban | 11656 | RDP/1/2012 REGISTRU I PARAQITJEVE.1/2012 | | |

A.1 ADRESA E NJËSISË KADASTRALE / ADRESA KATASTARSKE JEDINICE / CADASTRAL UNIT ADDRESS

| Vendbanimi - adresa Prebivaliste - adresa Resident - address | Kodi Postal Poštanski Kod Postal Code | Hollësi të e adresës Pojednostil adrese Address Details | Krijuar më datën Uradjeno na dan Created On | Azhuruar Azurirano Updated |
|--|---|---|---|----------------------------------|
| QYTET-RR. AFRIM ZHITIA/QYTET-RR. AFRIM ZHITIA/QYTET-RR. AFRIM ZHITIA | | QYTET-RR. AFRIM ZHITIA | | |



A2 LLOJI I SHFRYTËZIMIT / VRSTA KORISCENJA / TYPE OF USE

| Numri Broj Number | Lloji i shfrytëzimit të parcelës Vrsta koriscenja parcele Parcel Type Of Use | Shfrytëzimi aktual i parcelës Trenutno koriscenje parcele Parcel Current Use | Kualiteti i klasës Kvalitet klase Quality Class | Sipërfaqja (m ²) Površina Area (m ²) |
|-------------------------|--|--|--|--|
| 1 | Bujqësore/Polljovprivredno/Agriculture | Kullësar/Pashnjaci/pasture | Kullësë E Klasës I/Pashnjak I Klasse/1st Class Pasture | 9899 |
| 2 | Tokë Ndërtimore/Gradjevinisko zemljište/Construction land | Shtëpi-Ndërtese/Kuce-Zgrada/House-Building | | 1257 |
| 3 | Tokë Ndërtimore/Gradjevinisko zemljište/Construction land | Oborr/Dvoriste/Back Yard | | 500 |

B. PRONARRI/POSEDUESI - VLASNIK/DRŽALAC - OWNER/POSSESSOR

| Të drejtat Prava Rights | Emri Ime Name | Nr. personal Licent broj ID. No. | Vendbanimi Prebivalište Resident | Kodi postar Poštanski kod Postal code | Hollësitë e adresës Pojednosti adrese Address details | Pjesa e pronës Deo imovine Share quota | Pershkrimi Opis Description | Azhurnuar Azurirano Updated |
|---|---------------------------|--|--|---|---|--|--|-----------------------------------|
| Poseidim individual/ Individualna Drazvina / Single possessor | Komuna e Podujevës | 600534946 | PODUEVË / PODUEVO / PODJEVË / | | NUHI GASHI | 1/1 | RDPP 1/2012. REGJISTRU PARAQITJEVE.1/2012 | |



REPUBLIKA E KOSOVËS / REPUBLIKA KOSOVA / REPUBLIC OF KOSOVO
QEVERIA E KOSOVËS / VLADA KOSOVA / GOVERNMENT OF KOSOVA
MINISTRIA E MJEDISIT, PLANIFIKIMIT HAPËSINOR DHE INFRASTRUKTURËS
MINISTARSTVO ŽIVOTNE SREDINE, PROSTORNOG PLANIRANJA I INFRASTRUKTURE
MINISTRY OF ENVIRONMENT, SPATIAL PLANNING AND INFRASTRUCTURE

AGJENCIA KADASTRALE E KOSOVËS/ KATASTARSKA AGENCIJA KOSOVA/ KOSOVA CADASTRAL AGENCY

KOPJA E PLANIT / KOPIJA PLANA / COPY PLAN

Zyra Kadastrale Komunale/ Opštinska Katastarska Kancelarija /Municipal Cadastral Office : PODUJEVË
Zona Kadastrale / Katastarska Zona / Cadastral Zone: Podujevë

| Njësia/Jedinica/Unit | Tipi/Vrsta/Type | Sipërfaqja/Povšina/Area m ² |
|----------------------|----------------------------|--|
| P-71712062-00244-1 | Parcelë / Parcela / Parcel | 11656 |



Shkalla/Razmera/Scale: 1:2204

Punoi/Obradio/Created:

Data/ Data/Date: 30.11.2021

Koha/ Vreme/ Time: 08:47:55

Nënshkrimi/Potpis/Signature: 

Shënim/Beleška/Note:

Aprovoi/Usvojio/Approved:  Drejtori/Direktor/Director

Nënshkrimi/Potpis/Signature: 



39. Podujevje
Lokalet në treg

33



Republika e Kosovës
Republika Kosovo-Republic of Kosovo
Qeveria - Vlada - Government

Ministria e Mjedisit, Planifikimit Hapësinor dhe Infrastrukturës / Ministristvo Živoine Sredine, Prostorniog Planiranja i Infrastrukture /
Ministry of Environment, Spatial Planning and Infrastructure
AGJENCIA KADASTRALE E KOSOVËS / KATASTARSKA AGENCIJA KOSOVA / KOSOVO CADASTRAL AGENCY

CERTIFIKATË / CERTIFIKAT / CERTIFICATE

NJËSIA KADASTRALE / KATASTARSKA JEDINICA / CADASTRAL UNIT : P-71712062-00459-0

Numri i lëndës / Broj Predmet / Case Referent Number: 08-942-06-104305
Data dhe koha e lëshimit / Datum i vreme izdavanja / Date and time of submission: 26.11.2021 - 14:52
Komuna / Opština / Municipality: PODUJEVË / ПОДУЈЕВО / ПОДУЈЕВË
Zona kadastrale / Katastarska Zona / Cadastral Zone: Podujevë / Подujeво / Подјеве
Zyra Kadastrale Komunale / Opštinska Katastarska Kancelarija / Municipal Cadastral Office: PODUJEVË / ПОДУЈЕВО / ПОДУЈЕВË

A. TË DHËNAT PËR NJËSINË KADASTRALE / PODACI O KATASTARSKOJ JEDINICI / CADASTRAL UNIT DATA

| Numri i njësisë kadastrale Broj katastarske jedinice Cad. Unit. No. | Lloji i njësisë Vrsta jedinice Unit Type | Lloji i pronës Vrsta imovine Property Type | Zona U/R C/S U/R | Sipërfaqja Površina Area (m ²) | Përshkrim Opis Description | Krijuar më datën Uradjeno na dan Created On | Azhurnuar Ažurirano Updated |
|---|--|---|---------------------------|---|----------------------------------|---|-----------------------------------|
| P-71712062-00459-0 | PARCELE / PARCELA / PARCEL. | Pronë shoqërore / Društvena / Imovina / Socially owned Land | Urban | 2237 | | | 08.05.2015 |

A.1 ADRESA E NJËSISË KADASTRALE / ADRESA KATASTARSKE JEDINICE / CADASTRAL UNIT ADDRESS

| Vendbanimi - adresa Prebivalište - adresa Resident - address | Kodi Postal Poštanski Kod Postal Code | Hollësitë e adresës Pojednostni adrese Address Details | Krijuar më datën Uradjeno na dan Created On | Azhurnuar Ažurirano Updated |
|--|---|--|---|-----------------------------------|
| QYTET-RR. SKENDERBEU/QYTET-RR. SKENDERBEU/QYTET-RR. SKENDERBEU | | QYTET-RR. SKENDERBEU | | 08.05.2015 |



A.2 LLOJJI I SHFRYTËZIMIT / VRSTA KORISCENJA / TYPE OF USE

| Nomri Broj Number | Lloji i shfrytëzimit të parcelës Vrsta korisçenja parcelle Parcel Type Of Use | Shfrytëzimi aktual i parcelës Trenutno korisçenje parcelle Parcel Current Use | Kualiteti i klasës Kvaliteti klase Quality Class | Sipërfaqja (m ²) Površina (m ²) |
|-------------------------|---|---|--|---|
| 1 | Bujqësore/Poljoprivredno/Agriculture | Kullosat/Pashnjaci/pasture | Kullosë E Klasës I/Pashnjak I Klase/1st Class Pasture | 1269 |
| 2 | Tokë Ndërtimore/Gradjevinisko zemljište/Construction land | Oborr/Dvorëste/BackYard | | 643 |
| 3 | Tokë Ndërtimore/Gradjevinisko zemljište/Construction land | Shqipë-Ndërtimese/Kuca-Zgrada/House-Building | | 325 |

B. PRONARI/POSEDESI - VLASNIK/DRŽALAC - OWNER/POSSESSOR

| Të drejtat Prava Rights | Emri Ime Name | Nr. personal Liceni broj ID. No. | Vendbanimi Prebivalište Resident | Kodi postar Poštanski kod Postal code | Hollësitë e adresës Pojednosti adrese Address details | Pjesa e pronës Deo imovine Share quota | Pershkrimi Opis Description | Azhurnuar Azurirano Updated |
|---|---------------------------|--|--|---|---|--|-----------------------------------|-----------------------------------|
| Posezim individual / Individualna Drzavina / Single possessor | Komuna e Podujevës | 600534946 | PODUEVË / PODUEVO / PODJEVË / | | NDHI GASHI | 1/1 | | |



REPUBLIKA E KOSOVËS / REPUBLIKA KOSOVA / REPUBLIC OF KOSOVO
QEVERIA E KOSOVËS / VLADA KOSOVA / GOVERNMENT OF KOSOVA
MINISTRIA E MJEDISIT, PLANIFIKIMIT HAPËSINOR DHE INFRASTRUKTURËS
MINISTARSTVO ŽIVOTNE SREDINE, PROSTORNOG PLANIRANJA I INFRASTRUKTURE
MINISTRY OF ENVIRONMENT, SPATIAL PLANNING AND INFRASTRUCTURE

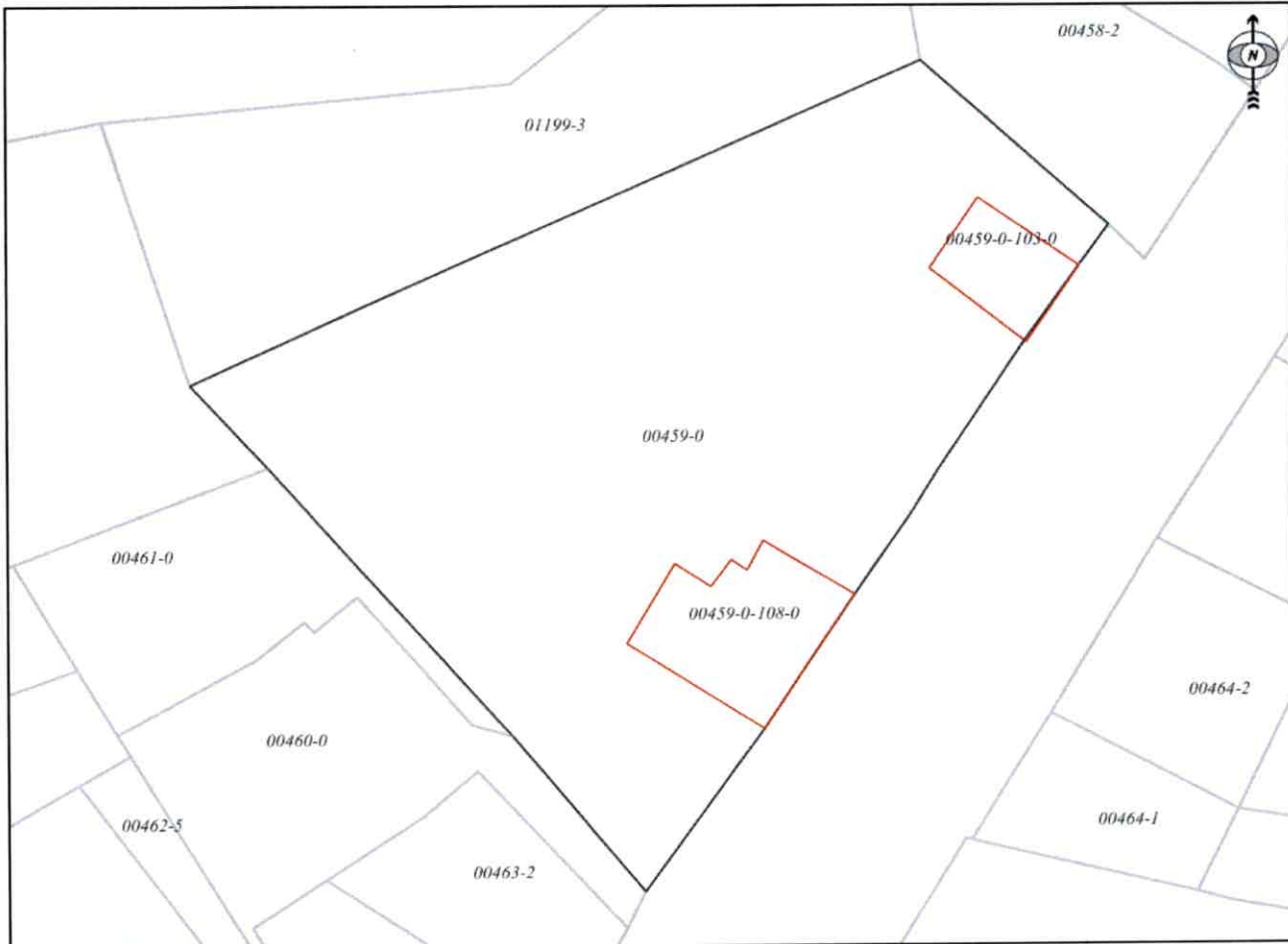
AGJENCIA KADASTRALE E KOSOVËS/ KATASTARSKA AGENCIJA KOSOVA/ KOSOVA CADASTRAL AGENCY

KOPJA E PLANIT / KOPIJA PLANA / COPY PLAN

Zyra Kadastrale Komunale/ Opštinska Katastarska Kancelarija /Municipal Cadastral Office : PODUJEVË

Zona Kadastrale / Katastarska Zona / Cadastral Zone: Podujevë

| Njësia/Jedinica/Unit | Tipi/Vrsta/Type | Sipërfaqja/Povšina/Area m ² |
|----------------------|----------------------------|--|
| P-71712062-00459-0 | Parcelë / Parcela / Parcel | 2237 |



Shkalla/Razmera/Scale: 1:539

Punoi/Obradio/Created:

Data/ Data/Date: 30.11.2021

Koha/ Vreme/ Time: 08:46:07

Nënshkrimi/Potpis/Signature:

Shënim/Beleška/Note:

Aprovoui/Usvojio/Approved: Drejtori/Direktor/Director

Nënshkrimi/Potpis/Signature:



33. Podujevë
Parcela 459-0
Lokalet 50m2 dhe 55m2



34



Republika e Kosovës
Republic of Kosovo
Qeveria - Vlada - Government

Ministria e Mjedisit, Planifikimit Hapësinor dhe Infrastrukturës / Ministarstvo Životne Sredine, Prostornog Planiranja i Infrastrukture /
Ministry of Environment, Spatial Planning and Infrastructure
AGJENCIA KADASTRALE E KOSOVËS / KATASTARSKA AGENCIJA KOSOVA / KOSOVO CADASTRAL AGENCY

CERTIFIKATË / CERTIFIKAT / CERTIFICATE

NJËSIA KADASTRALE / KATASTARSKA JEDINICA / CADASTRAL UNIT : P-71712062-00389-1

Numri i lëndës / Broj Predmet / Case Referent Number: 08-942-06-104305
Data dhe koha e lëshimit / Datum i vreme izdavanja / Date and time of submission: 26.11.2021 - 14:54
Komuna / Opština / Municipality: PODUJEVË / PODUJEVO / PODUJEVË
Zona kadastrale / Katastarska Zona / Cadastral Zone: Podujevë / Podujevo / Podjevë
Zyra Kadastrale Komunale / Opštinska Katastarska Kancelarija / Municipal Cadastral Office: PODUJEVË / PODUJEVO / PODUJEVË

A. TË DHËNAT PËR NJËSINË KADASTRALE / PODACI O KATASTARSKOJ JEDINICI / CADASTRAL UNIT DATA

| Numri i njësisë kadastrale Broj katastarske jedinice Cad. Unit. No. | Lloji i njësisë Vrsta Jedinice Unit Type | Lloji i pronës Vrsta imovine Property Type | Zona U/R G/S U/R | Sipërfaqja Površina Area (m ²) | Pershkrim Opis Description | Krijuar më datën Uradjeno na dan Created On | Azhuruar Azurirano Updated |
|---|--|---|---------------------------|---|----------------------------------|---|----------------------------------|
| P-71712062-00389-1 | PARCELË / PARCELA / PARCEL | Pronë shoqërore / Društvena Imovina / Socially owned Land | | 331 | Barr-2006 | | |

A.1 ADRESA E NJËSISË KADASTRALE / ADRESA KATASTARSKE JEDINICE / CADASTRAL UNIT ADDRESS

| Vendbanimi - adresa Prehivaliste - adresa Resident - address | Kodi Postal Postanski Kod Postal Code | Hollësitë e adresës Pojednostni adrese Address Details | Krijuar më datën Uradjeno na dan Created On | Azhuruar Azurirano Updated |
|--|---|--|---|----------------------------------|
| QYTET-RR- SKENDERBEU/QYTET-RR- SKENDERBEU/QYTET-RR- SKENDERBEU | | QYTET-RR- SKENDERBEU | | |



Zyrtar përfaqësues / Odgovorno lice / Official person

A.2 LLOJI I SHFRYTËZIMIT / VRSTA KORISCENIA / TYPE OF USE

| Numri Broj Number | Lloji i shfrytëzimit të parcelës Vrsta koriscenja parcele Parcel Type Of Use | Shfrytëzimi aktual i parcelës Trenutno koriscenje parcele Parcel Current Use | Kualiteti i klasës Kvalitet Klasse Quality Class | Sipërfaqja (m ²) Površina Area (m ²) |
|-------------------------|--|--|--|--|
| 1 | Tokë Ndërtimore/Gradëvinsko zemljište/Construction land | Oborr/Dvoršte/BackYard | | 275 |
| 2 | Tokë Ndërtimore/Gradëvinsko zemljište/Construction land | Shtëpi-Ndërtese/Kuce-Zgrada/House-Building | | 56 |

B. PRONARË/POSEDUESI - VLASNIK/DRŽALAC - OWNER/POSSESSOR

| Të drejtat Prava Rights | Emri Ime Name | Nr. personal Licent broj ID, No. | Vendbanimi Prebivaliste Resident | Kodi postar Poštanski kod Postal code | Hollësitë e adresës Pojednosti adrese Address details | Pjesa e pronës Deo inovine Share quota | Pershkrimi Opis Description | Azhuruar Ažurirano Updated |
|--|---------------------------|--|--|---|---|--|-----------------------------------|----------------------------------|
| Posezim individual / Individualna Druzavina / Single possessor | Komuna e Podujevës | 600534946 | PODUJEVE / PODUJEVO / PODUJEVE / | | NUHI GASHI | 1/1 | Bar-2006 | |



REPUBLIKA E KOSOVËS / REPUBLIKA KOSOVA / REPUBLIC OF KOSOVO
QEVERIA E KOSOVËS / VLADA KOSOVA / GOVERNMENT OF KOSOVA
MINISTRIA E MJEDISIT, PLANIFIKIMIT HAPËSINOR DHE INFRASTRUKTURËS
MINISTARSTVO ŽIVOTNE SREDINE, PROSTORNOG PLANIRANJA I INFRASTRUKTURE
MINISTRY OF ENVIRONMENT, SPATIAL PLANNING AND INFRASTRUCTURE

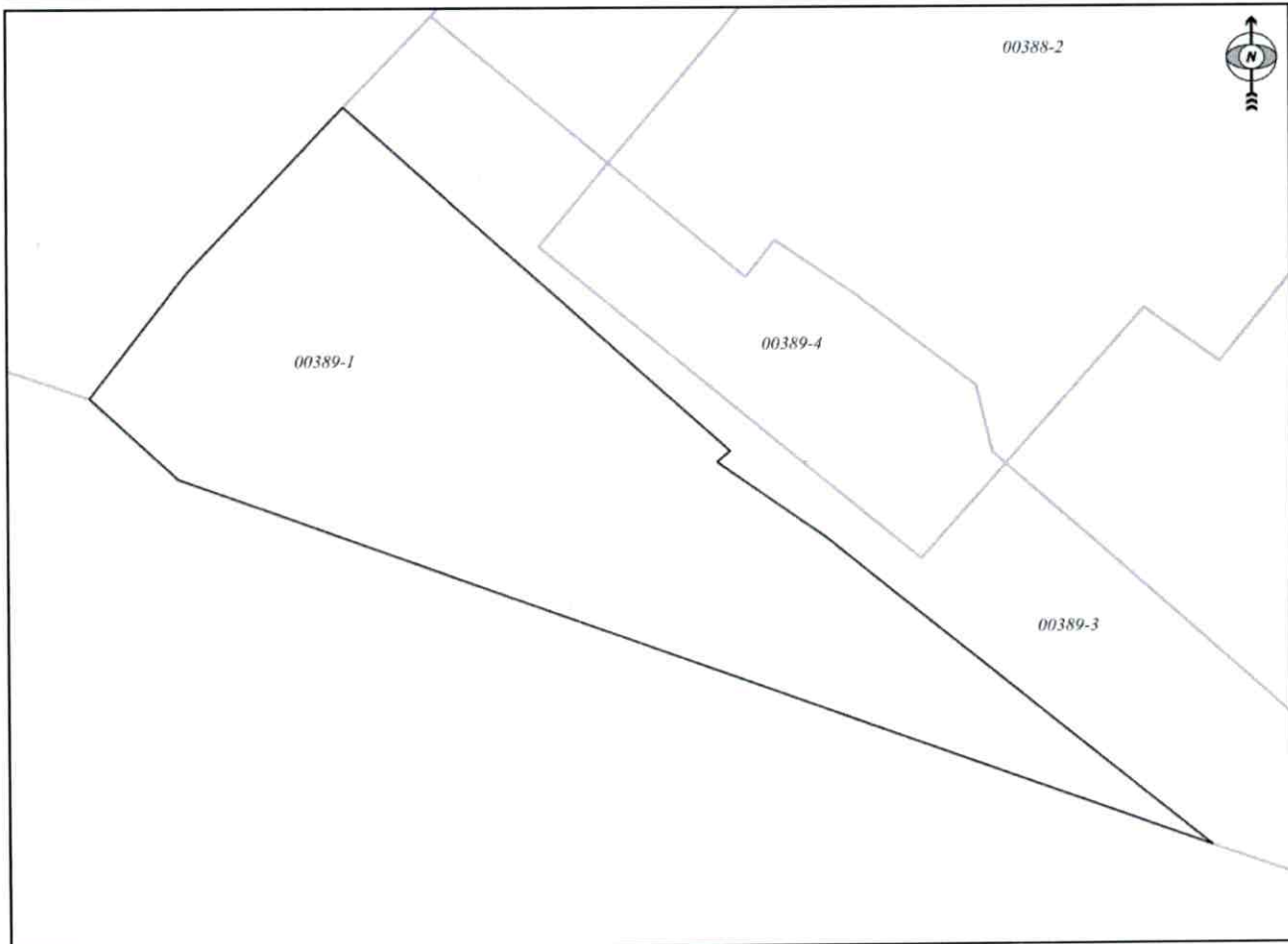
AGJENCIA KADASTRALE E KOSOVËS/ KATASTARSKA AGENCIJA KOSOVA/ KOSOVA CADASTRAL AGENCY

KOPJA E PLANIT / KOPIJA PLANA / COPY PLAN

Zyra Kadastrale Komunale/ Opštinska Katastarska Kancelarija /Municipal Cadastral Office : **PODUJEVË**

Zona Kadastrale / Katastarska Zona / Cadastral Zone: **Podujevë**

| Njësia/Jedinica/Unit | Tipi/Vrsta/Type | Sipërfaqja/Povšina/Area m ² |
|----------------------|----------------------------|--|
| P-71712062-00389-1 | Parcelë / Parcela / Parcel | 331 |




Shkalla/Razmera/Scale: 1:276

Punoi/Obradio/Created:

Data/ Data/Date: 30.11.2021

Koha/ Vreme/ Time: 08:44:26

Nënshkrimi/Potpis/Signature: 

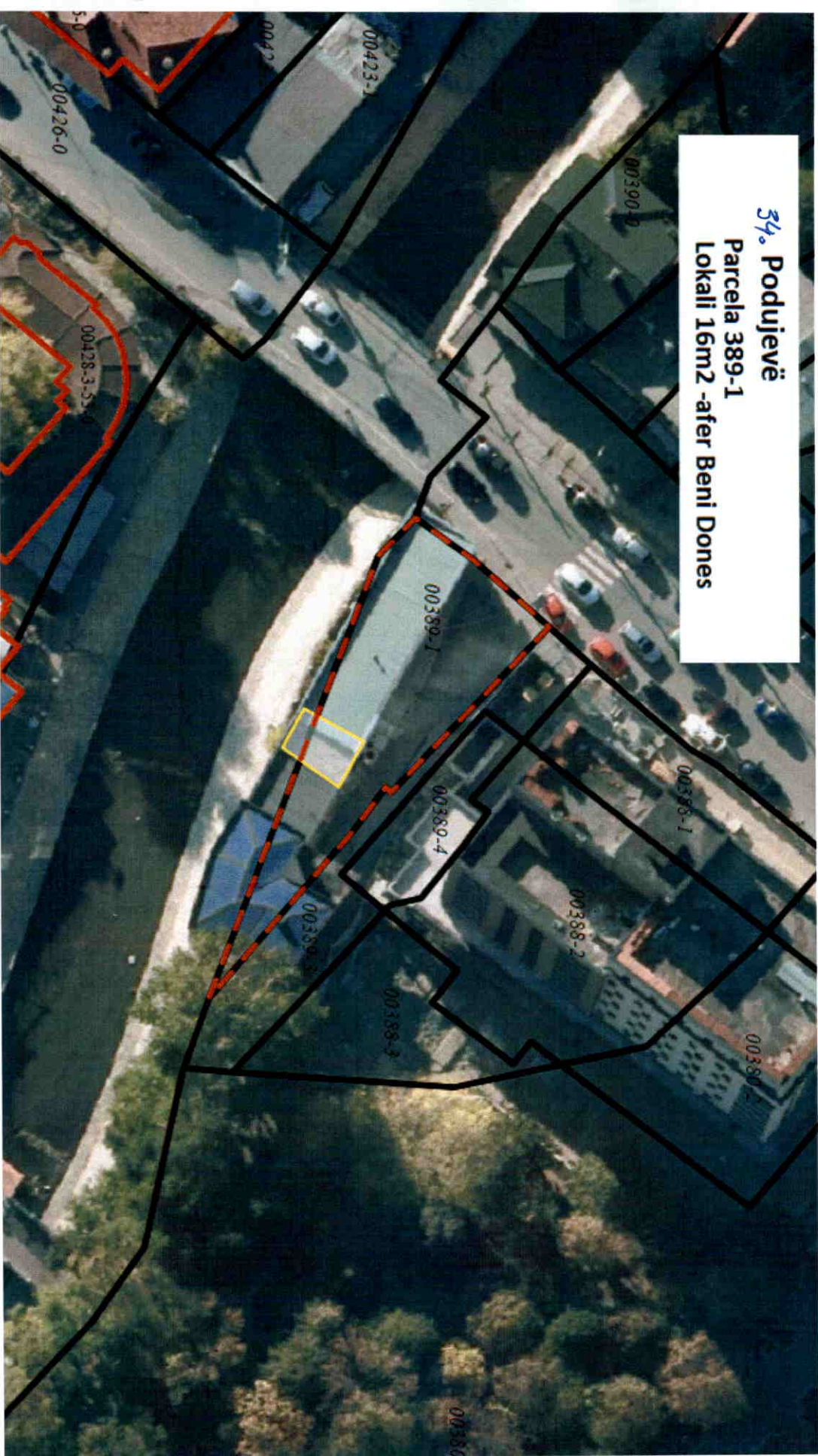
Shënim/Beleška/Note:

Aprovoi/Usvojio/Approved: Drejtori/Direktor/Director

Nënshkrimi/Potpis/Signature: 



34. Podujevë
Parcela 389-1
Lokali 16m2 -afër Beni Dones





Republika e Kosovës
Republika Kosovo-Republic of Kosovo
Qeveria - Vlada - Government

Ministria e Mjedisit, Planifikimit Hapësinor dhe Infrastrukturës / Ministarstvo Životne Sredine, Prostornog Planiranja i Infrastrukture /
Ministry of Environment, Spatial Planning and Infrastructure
AGJENCIA KADASTRALE E KOSOVËS / KATASTARSKA AGENCIJA KOSOVA / KOSOVO CADASTRAL AGENCY

CERTIFIKATË / CERTIFIKAT / CERTIFICATE

NJËSIA KADASTRALE / KATASTARSKA JEDINICA / CADASTRAL UNIT : P-71712062-00437-1

Numri i lëndës / Broj Predmet / Case Referent Number: 08-942-06-11595
Data dhe koha e lëshimit / Datum i vreme izdavanja / Date and time of submission: 16.02.2022 - 14:07
Komuna / Opština / Municipality: PODUJEVË / PODUJEVO / PODUJEVË
Zona kadastrale / Katastarska Zona / Cadastral Zone: Podujevë / Podujevo / Podjevë
Zyra Kadastrale Komunale / Opštinska Katastarska Kancelarija / Municipal Cadastral Office: PODUJEVË / PODUJEVO / PODUJEVË

A. TË DHËNAT PËR NJËSINË KADASTRALE / PODACI O KATASTARSKOJ JEDINICI / CADASTRAL UNIT DATA

| Numri i njësisë kadastrale Broj katastarske jedinice Cad. Unit. No. | Lloji i njësisë Vrsta jedinice Unit Type | Lloji i pronës Vrsta imovine Property Type | Zona U/R C/S U/R | Sipërfaqja Površina Area (m ²) | Përshkrim Opis Description | Krijtar më datën Urađeno na dan Created On | Azhurnuar Ažurirano Updated |
|---|--|---|---------------------------|---|----------------------------------|--|-----------------------------------|
| P-71712062-00437-1 | PARCELE / PARCELA / PARCEL | Pronë shoqërore / Društvena Imovina / Socially owned Land | | 231 | | | |

A.1 ADRESA E NJËSISË KADASTRALE / ADRESA KATASTARSKE JEDINICE / CADASTRAL UNIT ADDRESS

| Vendbanimi - adresa Prebivaliste - adresa Resident - address | Kodi Postal Poštanski Kod Postal Code | Hollësitë e adresës Pojednostoi adrese Address Details | Krijtar më datën Urađeno na dan Created On | Azhurnuar Ažurirano Updated |
|--|---|--|--|-----------------------------------|
| QYTET-RT. SKENDERBEU/QYTET-RT. SKENDERBEU/QYTET-RT. SKENDERBEU | | | | |



Zërritar për qelqes / Odgovorno lice / Official person

A2 LLOJII I SHFRYTËZIMIT / VRSTA KORISCENJA / TYPE OF USE

| Numri Broj Number | Lloji i shfrytëzimit të parcelës Vrsta koriscenja parcelle Parcel Type Of Use | Shfrytëzimi aktual i parcelës Trenutno koriscenje parcelle Parcel Current Use | Kualiteti i klases Kvalitet klase Quality Class | Sipërfaqja (m ²) Površina (m ²) Area |
|-------------------------|---|---|---|--|
| 1 | Tokë Ndërtimore/Gradëvniko zemljište/Construction land | Shëqip-Ndërtesë/Kuçe-Zgreda/House-Building | | 231 |

B. PRONARI/POSEDUESI - VLASNIK/DRŽALAC - OWNER/POSSESSOR

| Të drejtat Prava Rights | Emri Ime Name | Nr. personal Licni broj ID. No. | Vendbanimi Prehvatiliste Resident | Kodi postal Poštanski kod Postal code | Hollësitë e adresës Pojednostoi adrese Address details | Pjesa e pronës Deo imovine Share quota | Pershkrimi Opis Description | Azhuruar Ažurirano Updated |
|---|---------------------|---------------------------------------|---|---|--|--|-----------------------------------|----------------------------------|
| Posedim individual/ Individuálna Džavina / Single possessor | Komuna e Podujevës | 600534946 | PODUJEVË / PODUJEVO /PODUJEVË/ | | NUHI GASHI | 1/1 | | |



REPUBLIKA E KOSOVËS / REPUBLIKA KOSOVA / REPUBLIC OF KOSOVO
QEVERIA E KOSOVËS / VLADA KOSOVA / GOVERNMENT OF KOSOVA
MINISTRIA E MJEDISIT, PLANIFIKIMIT HAPËSINOR DHE INFRASTRUKTURËS
MINISTARSTVO ŽIVOTNE SREDINE, PROSTORNOG PLANIRANJA I INFRASTRUKTURE
MINISTRY OF ENVIRONMENT, SPATIAL PLANNING AND INFRASTRUCTURE

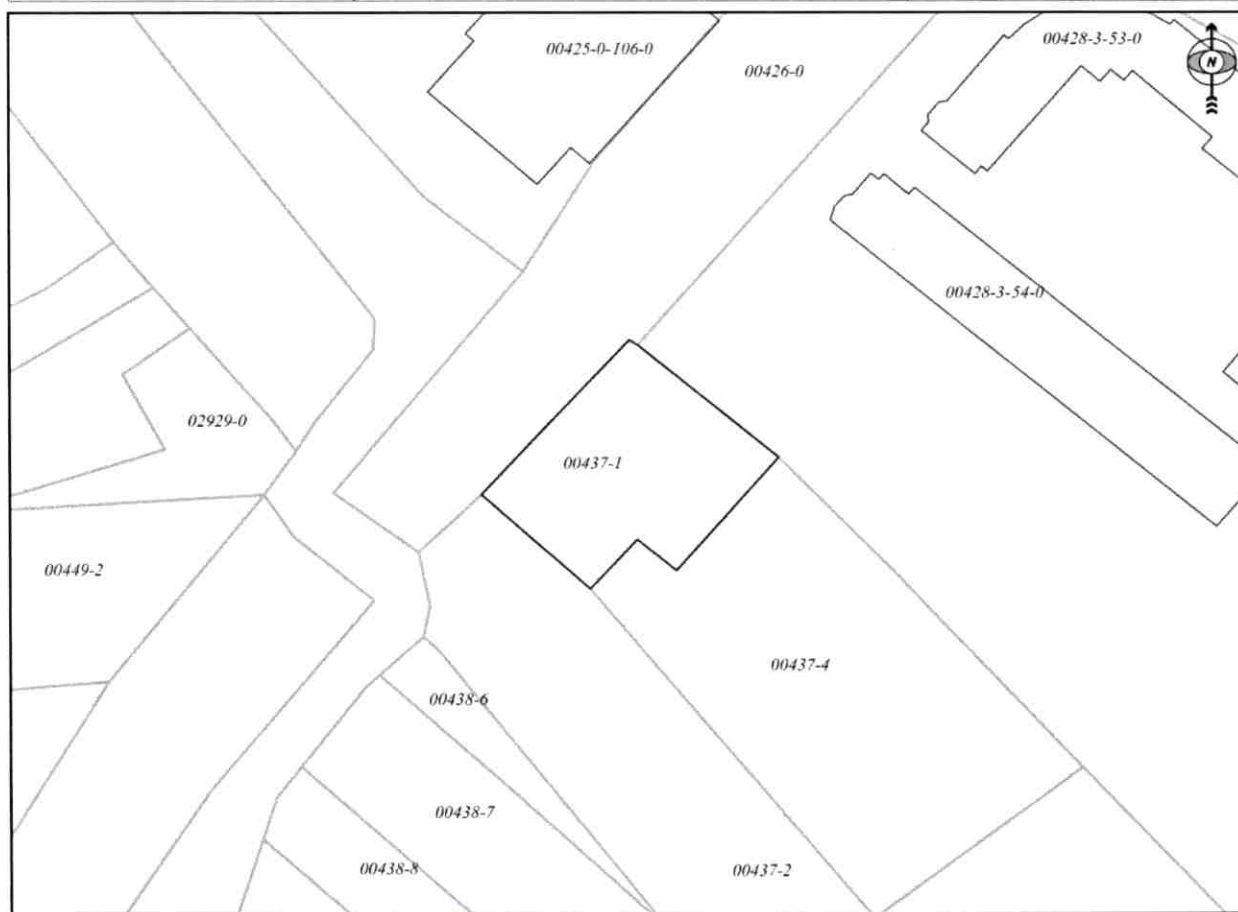
AGJENCIA KADASTRALE E KOSOVËS/ KATASTARSKA AGENCIJA KOSOVA/ KOSOVA CADASTRAL AGENCY

KOPJA E PLANIT / KOPIJA PLANA / COPY PLAN

Zyra Kadastrale Komunale/ Opštinska Katastarska Kancelarija /Municipal Cadastral Office : PODUJEVË

Zona Kadastrale / Katastarska Zona / Cadastral Zone: Podujevë

| Njësia/Jedinica/Unit | Tipi/Vrsta/Type | Sipërfaqja/Povšina/Area m ² |
|----------------------|----------------------------|--|
| P-71712062-00437-1 | Parcelë / Parcela / Parcel | 231 |



Shkalla/Razmera/Scale: 1:500

08-942/06-0011595/22

Punoi/Obradio/Created:

Data/ Data/Date: 16.02.2022

Koha/ Vreme/ Time: 02:13:48

Nënshkrimi/Potpis/Signature:


Shënim/Beleška/Note:

Aprovoi/Usvojë/Approved: Drejtori/Direktor/Director

Nënshkrimi/Potpis/Signature:



437-1
pješće S=133m²



00125-0-106-0

00128-3-54-0

00128-2-57-0

00128-3-54-0