



Republika e Kosovës / Republika Kosova / Republic of Kosovo
Komuna e Podujevës / Opština Podujevo / Municipality of Podujeva

KUVENDI I KOMUNËS

Në bazë të neneve 12.2 shkronja d), 14 paragrafët 1, 2 të Ligjit për vetëqeverisjen lokale nr.03/L-040, neneve 6 paragrafi 1.1 dhe 14 paragrafi 3 të Ligjit për dhënie në shfrytëzim dhe këmbimin e pronës së paluajtshme të Komunës nr.06/L-092, në pajtim me Rregulloren (QRK) nr.09/2020 për përcaktimin e procedurave të dhënies në shfrytëzim dhe këmbimin e pronës së paluajtshme të Komunës, si dhe nenet 15 paragrafi 2.4, dhe nenin 17 të Statutit të Komunës nr.prot.01-020/01-0050862/18 të datës 29 qershor 2019, Kuvendi i Komunës së Podujevës, në mbledhjen e mbajtur më 08 prill 2021, miratoi këtë,

VENDIM PËR MIRATIM PARAPRAK PËR DHËNIEN NË SHFRYTËZIM AFATSHKURTËR TË PRONËS SË PALUAJTSHME TË KOMUNËS NË FSHATIN BATLLAVË

Neni 1

Miratohet vendimi paraparak për dhënie në shfrytëzim afatshkurtër personave fizik dhe juridik, pronën e paluajtshme të Komunës, si në vijim;

-Njësia kadastrale, P-71712006-02159-0 me sipërfaqe të tërësishme prej 24587m² me kulturë Kullosë, klasa e 4, vendi i quajtur, "Zllatushë" Zona Kadastrale Batllavë, pronë e Komunës e evidentuar në Certifikatën nr. 08-942/06-0076305/2020 të datës: 16.12.2020.

Neni 2

Qëllimi i dhënies në shfrytëzim i pronës së paluajtshme të Komunës të cekur në nenin 1 të këtij vendimi, është shfrytëzimi për qëllime bujqësore, krijim i mundësive për vende të reja të punës dhe rritjen e të hyrave vetanake.

Neni 3

Afati kohor për dhënie e pronës së paluajtshme të Komunës, të cekur në nenin 1 sipas këtij vendimi është afatshkurtër, përkatësisht në periudhë 15 (pesëmbëdhjetë) vite.

Neni 4

Procedura për dhënie e pronës së paluajtshme të Komunës në shfrytëzim afatgjatë realizohet përmes ankandit publik të cilat zbatohen nga Komisioni përkatës vlerësues i cili ngritet nga Kuvendi i Komunës.

Neni 5

Të drejtat dhe përgjegjësitë e Komunës dhe të përfituesit të pronës së dhënë në shfrytëzim, do të rregullohen me kontratë të veçantë, të nënshkruar nga Kryetari i Komunës dhe përfituesi, pas përfundimit të procedurave përkatëse ligjore.

Neni 6

Për zbatimin e këtij vendimi dhe procedurave përkatëse ligjore dhe nënligjore, kujdeset Komisioni vlerësues për zbatimin e procedurave për dhënie në shfrytëzim të pronës së paluajtshme të Komunës i cili formohet me vendim të veçantë nga Kuvendi i Komunës.

Neni 7

Vendimi hyn në fuqi 15 ditë pas regjistrimit në zyrën e protokollit të Ministrisë së Pushtetit Lokal si dhe publikimit në ueb faqen zyrtare të Komunës, përkatësisht konform nenit 81 të ligjit për vetëqeverisje lokale nr.03/L-040, dhe nenit 9 paragrafi 8 të Rregullores (QRK) nr.10/2019 për shqyrtimin administrativ të akteve të komunave.

Nr.01-463/02-0031662/21
Podujevë, 08 prill 2021

Kryesuesi i Kuvendit
Fatmir Gashi





2

Republika e Kosovës
Republika Kosova-Republic of Kosovo
Qeveria - Vlada - Government

MINISTRIA E EKONOMISË DHE AMBIENTIT / MINISTARSTVO EKONOMIJE I ŽIVOTNE SREDINE / MINISTRY OF ECONOMY AND ENVIRONMENT
AGJENCIA KADASTRALE E KOSOVËS / KATASTARSKA AGENCIJA KOSOVA / KOSOVO CADASTRAL AGENCY

CERTIFIKATË / CERTIFIKAT / CERTIFICATE

NJËSIA KADASTRALE / KATASTARSKA JEDINICA / CADASTRAL UNIT : P-71712006-02159-0

Numri i lëndës / Broj Predmet / Case Referent Number:	08-942/06-0076305/20
Data dhe koha e lëshimit / Datum i vreme izdavanja / Date and time of submission:	16.12.2020 - 13:11
Komuna / Opština / Municipality:	Podujevë / Podujevo / Podujevë
Zona kadastrale / Katastarska Zona / Cadastral Zone:	BATLLAVË / BATLAVA / BATLLAVË
Zyra Kadastrale Komunale / Opštinska Katastarska Kancelarija / Municipal Cadastral Office:	Podujevë / Podujevo / Podujevë

A. TË DHËNAT PËR NJËSINË KADASTRALE / PODACI O KATASTARSKOJ JEDINICI / CADASTRAL UNIT DATA

Numri i njësisë kadastrale Broj katastarske jedinice Cad. Unit. No.	Lloji i njësisë Vrsta Jedinice Unit Type	Lloji i pronës Vrsta imovine Property Type	Zona U/R G/S U/R	Sipërfaqja Površina Area (m ²)	Përshkrim Opis Description	Krijuar më datën Uradjeno na dan Created On	Azhuruar Ažurirano Updated
P-71712006-02159-0	PARCELË / PARCELA / PARCEL	Pronë shoqërore / Drushtvena Imovina / Socially owned Land		24587			

A.1 ADRESA E NJËSISË KADASTRALE / ADRESA KATASTARSKE JEDINICE /CADASTRAL UNIT ADDRESS

Vendbanimi - adresa Prebivaliste - adresa Resident - address	Kodi Postal Poštanski Kod Postal Code	Hollësitë e adresës Pojedinstvi adrese Address Details	Krijuar më datën Uradjeno na dan Created On	Azhuruar Ažurirano Updated
ZLLATUSHË-ZLLATUSHË-ZLLATUSHË- ZLLATUSHË/ZLLATUSHË-ZLLATUSHË		ZLLATUSHË-ZLLATUSHË		



A.2 LLOJI I SHFRYTËZIMIT / VRSTA KORISCENJA / TYPE OF USE

Numri Broj Number	Lloji i shfrytëzimit të parcelës Vrsta koriscenja parcele Parcel Type Of Use	Shfrytëzimi aktual i parcelës Trenutno koriscenje parcele Parcel Current Use	Kualiteti i klasës Kvalitet klase Quality Class	Sipërfaqja (m²) Površina (m²) Area (m²)
1	Bujqësore/Poljoprivredno/Agriculture	Kullosat/Pašnjaci/pasture	Kullosë E Klasës 4/Pasnjak 4 Klase/4th Class Pasture	24587

B. PRONARI/POSEDUESI - VLASNIK/DRŽALAC - OWNER/POSSESSOR

Të drejtat Prava Rights	Emri Ime Name	Nr. personal Licni broj ID. No.	Vendbanimi Prebivaliste Resident	Kodi postal Poštanski kod Postal code	Hollësitë e adresës Pojedinsti adrese Address details	Pjesa e pronës Deo imovine Share quota	Pershkrimi Opis Description	Azhuruar Azurirano Updated
Posedim individual / Individualna Drzavina / single possessor	" PRONË E KOMUNËS "	KCID914118364	PODUJEVË / PODUJEVO / PODJEVË /			1/1		



REPUBLIKA E KOSOVËS / REPUBLIKA KOSOVA / REPUBLIC OF KOSOVO

QEVERIA E KOSOVËS / VLADA KOSOVA / GOVERNMENT OF KOSOVA

MINISTRIA E EKONOMISË DHE AMBIENTIT / MINISTARSTVO EKONOMIJE I ŽIVOTNE SREDINE / MINISTRY OF ECONOMY AND ENVIRONMENT

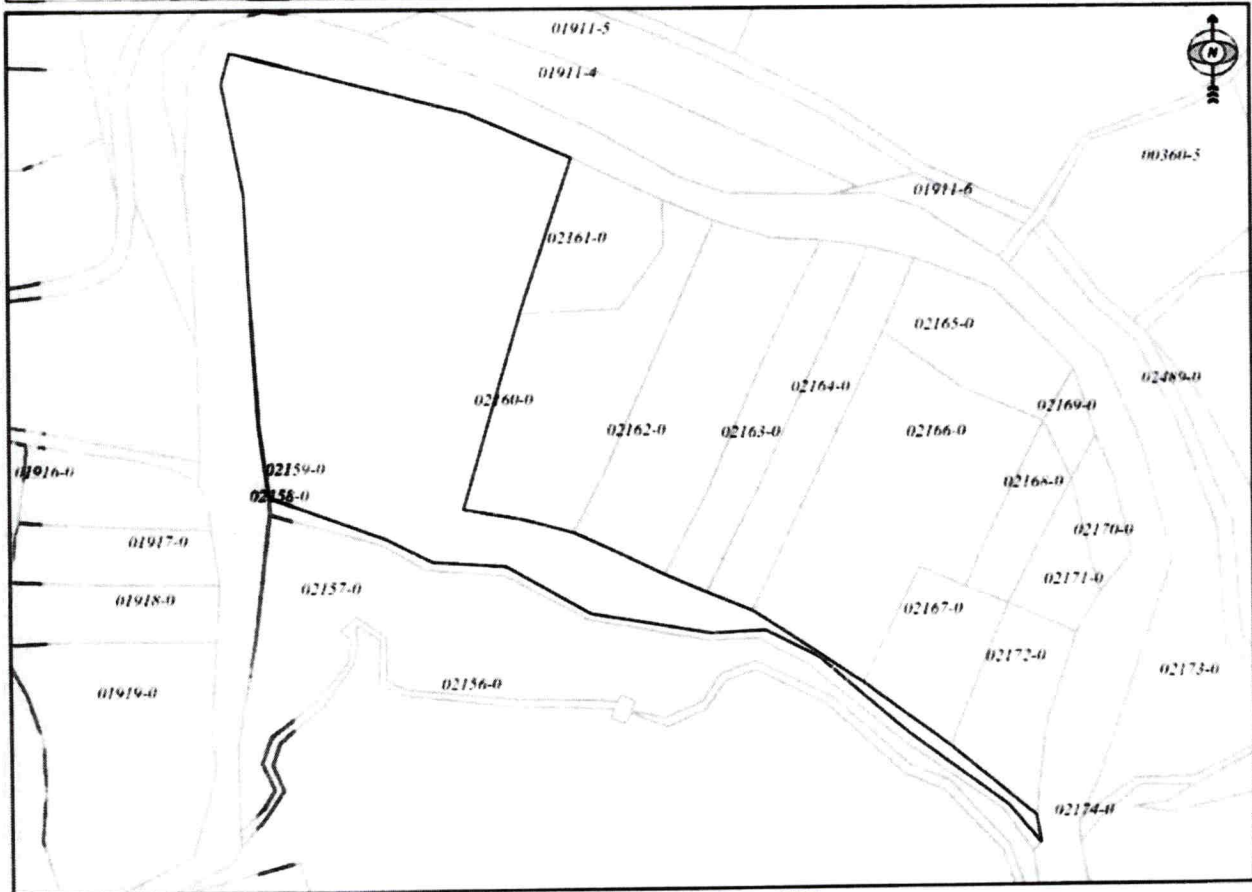
AGJENCIA KADASTRALE E KOSOVËS/ KATASTARSKA AGENCIJA KOSOVA/ KOSOVA CADASTRAL AGENCY

KOPJA E PLANIT / KOPIJA PLANA / COPY PLAN

Zyra Kadastrale Komunale/ Opštinska Katastarska Kancelarija /Municipal Cadastral Office : PODUJEVË

Zona Kadastrale / Katastarska Zona / Cadastral Zone: Batllavë

Njësia/Jedinica/Unit	Tipi/Vrsta/Type	Sipërfaqja/Povšina/Area m ²
P-71712006-02159-0	Parcelë / Parcela / Parcel	24587

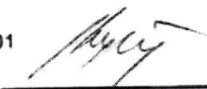


Shkalla/Razmera/Scale: 1:2763

Punoi/Obradio/Created:

Data/ Data/Date: 16.12.2020

Koha/ Vreme/ Time: 11:10:01


Nënshkrimi/Potpis/Signature: 

Shënim/Beleška/Note:



Approvui/Usvojiti/Approved

Drejtori/Direktor/Director

Nënshkrimi/Potpis/Signature: 

Batllavë

M

Parcela 2159-0 S=24587m2

