



Republika e Kosovës / Republika Kosova / Republic of Kosova
Komuna e Podujevës / Opština Podujevo / Municipality of Podujeva

KUVENDI I KOMUNËS

Bazuar në nenet 12.2 shkronja d), 14 paragrafët 1 dhe 2, të Ligjit për Vetëqeverisjen Lokale nr.03/L-040, nenin 10 paragrafi 1.4 të Ligjit për dhënien në shfrytëzim dhe këmbimin e pronës së paluajtshme të Komunës nr. 04/L-144, nenin 20 paragrafi 3.3 të Rregullores QRK nr.23/2013 për përcaktimin e procedurave të dhënies në shfrytëzim dhe këmbimit të pronës së paluajtshme të Komunës, nenet 15 parag. 2.4, 17.1 të Statutit të Komunës nr.01-020/01-0050862/18 të datës 29 qershor 2018, sipas kërkesave të Këshillit të Bashkësisë Islame në Podujevë nr.08-463/06-0027167/18 dt. 29.03.2018, nr.08-463-85395 dt. 22.11.2016 dhe nr.08-462/01-0039971/17 dt. 06.05.2017, Kuvendi i Komunës së Podujevës, në mbledhjen e mbajtur më 31 korrik 2018, miratoi,

VENDIM

PËR DHËNIEN E PRONAVE TË PALUAJTSHME TË KOMUNËS NË SHFRYTËZIM AFATGJATË KËSHILLIT TË BASHKËSISË ISLAME NË PODUJEVË

Neni 1

Këshillit të Bashkësisë Islame në Podujevë, i jepen në shfrytëzim afatgjatë pronat e paluajtshme të Komunës, të evidentuar në:

1. Parcelën Kadastrale nr.P-71712053-01468-0, pjesa prej 20000 m² nga sipërfaqja prej 542643 m², tokë bujqësore, kultura kullosa, klasa 4, pronë e Komunës, Certifikata nr.08-942-03/56593 e datës 18.07.2018, Zona kadastrale Metehi.
2. Parcelën Kadastrale nr.P-71712052-00472-0, pjesa prej 2000 m² nga sipërfaqja prej 16839 m², tokë bujqësore, kultura kullosa, klasa 3, pronë e Komunës Certifikata nr.08-942-03/56595 e datës 18.07.2018, Zona kadastrale Merdar.
3. Parcelën Kadastrale nr.P-71712038-00347-0, pjesa prej 20000 m² nga sipërfaqja prej 80248 m², tokë bujqësore, kultura kullosa, klasa 3, pronë e Komunës Certifikata nr.08-942-03/56598 e datës 18.07.2018, Zona kadastrale Sallabajë.

Neni 2

Paluajtshmëritë e cekura jepen me destinim për varreza në fshatrat e cekura në nenin 1 dhe nuk mund të shfrytëzohen për qëllime të tjera.

Neni 3

Pronat jepen në shfrytëzim pa kompensim në afat 99 vite.

Neni 4

Kontrata për dhënie në shfrytëzim të pronave sipas këtij vendimi, nënshkruhet nga Kryetari i Komunës dhe përfaqësuesi Këshillit të Bashkësisë Islame.

Neni 6

Dhënia në shfrytëzim e pronave të paluajtshme të Komunës për raste të veçanta evidentohet në Regjistrin e të drejtave pronësore.

Neni 7

Zbatimin e vendimit e bëjnë Drejtoria e Pronës Kadastrit dhe Gjeodezisë në bashkëpunim me Drejtorinë e Shërbimeve Publike Mbrojtjes dhe Shpëtimit si dhe Drejtorinë e Planifikimit Urban dhe Mbrojtjes së Mjedisit.

Neni 8

Vendimi hyn në fuqi 15 dit pas regjistrimit në Zyrën e protokollit të Ministrisë së Administrimit të Pushtetit Lokal si dhe publikimit në ueb faqen zyrtare të Komunës.

Nr. 01-462/01-0060980/18

Podujevë

31 korrik 2018



**Kryesuesi i Kuvendit
Fatmir Gashi**



Republika e Kosovës

Republika Kosovo - Republic of Kosovo

Qeveria - Vlada - Government

MINISTRIA E MEDITIT DHE PLANIFIKIMIT HAPËSINOR / MINISTARSTVO SRÉDINE I PROSTORNOG, PLANIRANJA I MINISTRI OF ENVIRONMENT AND SPATIAL PLANNING
AGJENCIA KADASTRALE E KOSOVES / KATASTARSKA AGENCIJA KOSOVA / KOSOVO CADASTRAL AGENCY

CERTIFIKATË / CERTIFIKAT / CERTIFICATE

NJËSIA KADASTRALE / KATASTARSKA JEDINICA / CADASTRAL UNIT : P-71712053-01468-0

Numri i fildës / Broj Predmet / Case Referent Number: 08-942-03/56593
Data dhe koha e tëkimit / Datum i vreme izdavanja / Date and time of submission: 18.07.2018 - 10:56
Komuna / Opština / Municipality: Podujevë / Podujevo / Podujevë
Zona kadastrale / Katastarska Zona / Cadastral Zone: METEHI / METOHIJA / METEHI
Zyra Kadastrale Komunale / Opštinska Katastarska Kancelarija / Municipal Cadastral Office: Podujevë / Podujevo / Podujevë

A. TË DHËNAT PËR NJËSINË KADASTRALE / PODACI O KATASTARSKOJ JEDINICI / CADASTRAL UNIT DATA

Numri i njësisë kadastrale Broj katastarske jedinice Cad. Unit. No.	Lloji i njësisë Vrsta Jedinice Unit Type	Lloji i pronës Vrsta imovine Property Type	Zona UR G/S U/R	Supërfaqja Površina Area (m²)	Përkthim Opis Description	Krijuar më daren L'radjeno na dan	Azhuruar Azurirano Updated
P-71712053-01468-0	PARCELA PARCEL	Prone shpërndare / Društvena Imovina / Socially owned Land		542643		Created On	

A.1 ADRESA E NJËSISË KADASTRALE / ADRESA KATASTARSKE JEDINICE / CADASTRAL UNIT ADDRESS

Vendbanimi - adresa Prednastavka - adresa Residence - address	Kodi Postal Poštanski Kod Postal Code	Hollësiqë e adresës Poređnašti adresa Details	Krijuar më datën L'radjeno na dan Created On	Azhuruar Azurirano Updated
MAQR AFETI / MAQR AFETI / MAQR AFETI MAQR AFETI / MAQR AFETI / MAQR AFETI				



Personi nga i kërkuesit / Zyrëtar / Signatory: [Signature] / [Official Person]

A2.1 LLOJI I SHFRYTËZIMIT / VRSTA KORISCENJA / TYPE OF USE

Numri i broji Number	Lloji i shfrytëzimit të parcelës / Vrsta koriscenja parcelë Parcel Type Of Use	Shtfrytëzimi aktual / Trenutno koriscenje parcelë Parcel Current Use	Kualiteti i klasës / Kvaliteti i klase Quality Class	Sipërfaqja / Poveršina Area (m ²)
1	Bujqësore / Poljoprivredno / Agriculture	Kullorë / Pašnjak / Pasture	Kullorë E. Klasë 4 / Pašnjak 4. Klasë 4th Class Pasture	426057
2	Bujqësore / Poljoprivredno / Agriculture	Kullorë / Pašnjak / Pasture	Kullorë E. Klasë 3 / Pašnjak 3. Klasë 3rd Class Pasture	116586

B. PRONARI/POSEDUESI - VLASNIK/DRŽALAC - OWNER/POSSESSOR

Të drejtat / Prava / Rights	Emri / Ime / Name	Nr. personal / ID. No.	Vendbanimi / Prebivaliste / Resident	Kodi postar / Poštanski kod / Postal code	Hollësihtë e adresës / Pojednosti adrese / Address details	Pesa e pronës / Deo imovine / Share quota	Peshkrimi / Opis / Description	Azhuruar / Ažurirano / Updated
Poseđeni individual / Individualna Društva / single possessor	"PRONË E KOMUNËS"	KC1D914118364	PODIJEVË / PODIJEVO / PODIJEVË			1/1		



Republika e Kosovës

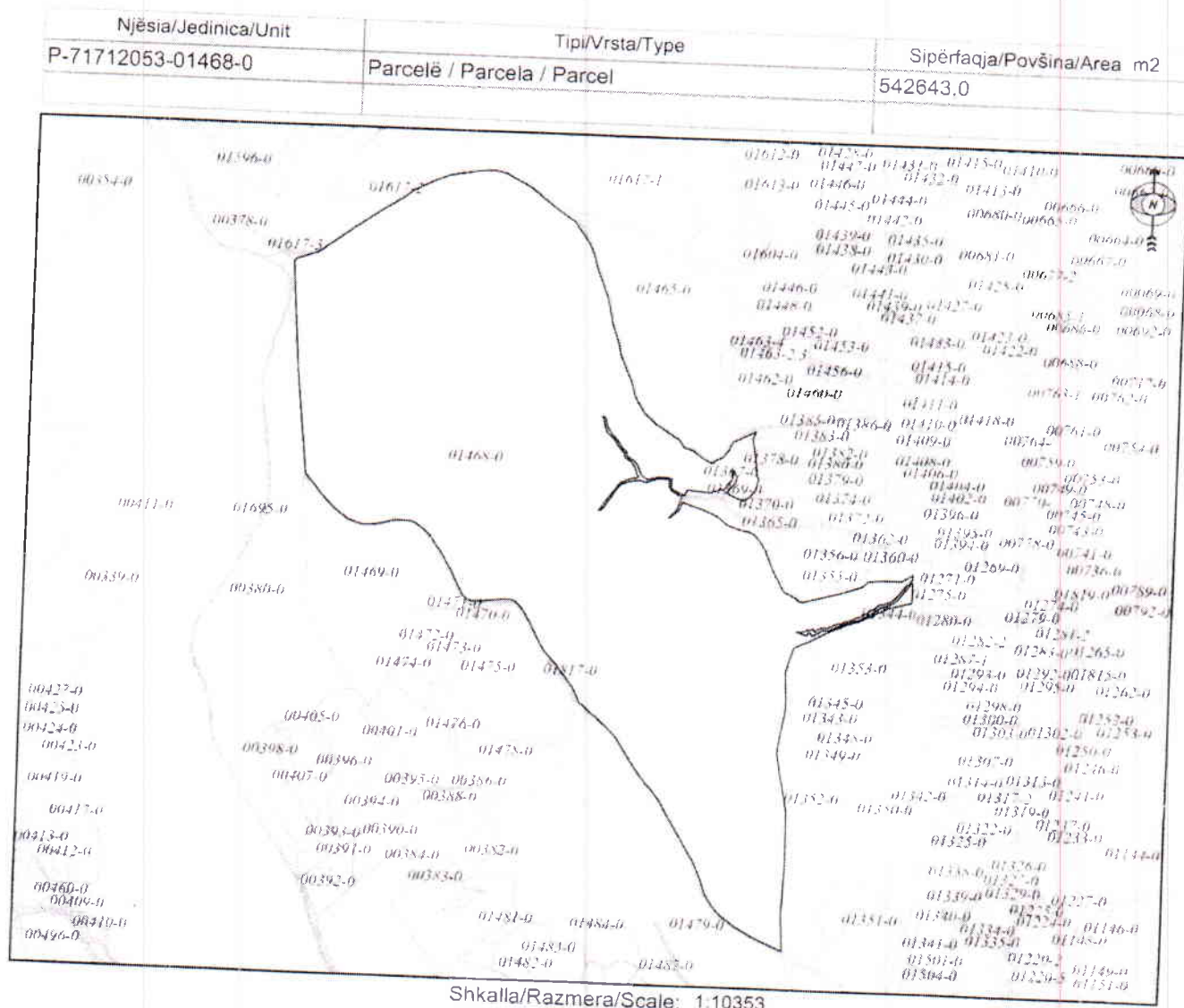
Republika Kosova-Republic of Kosovo

Çeveria -Vlada-Government

Ministria e Mjedisit dhe Planifikimit Hapësinor /Ministarstvo Sredine i Prostornog Planiranja/Ministry of Environment and Spatial Planning
AGJENCIA KADASTRALE E KOSOVËS/ KATASTARSKA AGENCIJA KOSOVA/ KOSOVA CADASTRAL AGENCY

KOPJA E PLANIT / KOPIJA PLANA / COPY PLAN

Zyra Kadastrale Komunale/ Opštinska Katastarska Kancelarija /Municipal Cadastral Office : **PODUJEVE**
Zona Kadastrale / Katastarska Zona / Cadastral Zone: **Metehi**



Punoi/Obradio/Created:

Data/ Data/Date: 18.07.2018

Koha/ Vreme/ Time: 01:14:38

Nënshkrimi/Potpis/Siganture:

Shënim/Beleška/Note:

Aprovoi/Usvojio/Approved: *[Signature]* Drejtari/Direktor/Director

Nënshkrimi/Potpis/Siganture: *[Signature]*





Republika e Kosovës
Republic of Kosovo
Qeveria - Vlada - Government

MINISTRIA E MEDIT DHE PLANIMIT HAPËSINOR / MINISTARSTVO SREDINE I PRONITORNOG PLANIRANJA / MINISTRY OF ENVIRONMENT AND SPATIAL PLANNING
AGJENCIA KADASTRALE E KOSOVES / KATASTARSKA AGENCIJA KOSOVA / KOSOVO CADASTRAL AGENCY

CERTIFIKATË / CERTIFIKAT / CERTIFICATE

NJËSIA KADASTRALE / KATASTARSKA JEDINICA / CADASTRAL UNIT : P-71712052-00472-0

Numri i lëndës / Broj Predmet / Case Referent Number: 08-942-03/56595
Data dhe koha e kështimit / Datum i vreme izdavanja / Date and time of submission: 18.07.2018 - 10:58
Komuna / Opština / Municipality: Podujevë / Podujevo / Podujevë
Zona kadastrale / Katastarska Zona / Cadastral Zone: MERDAR / MERDARE / MERDAR
Zyra kadastrale Komunale / Opštinska Katastarska Kancelarija / Municipal Cadastral Office: Podujevë / Podujevo / Podujevë

A. TË DHËNAT PËR NJËSINË KADASTRALE / PODACI O KATASTARSKOJ JEDINICI / CADASTRAL UNIT DATA

Numri i njësisë kadastrale Broj katastarske jedinice Cad: 1 nri. No.	Lloji i njësisë Vrsta jedinice Unit Type	Lloji i pronës Vrsta imovine Property Type	Zona L/R GIS L/R	Sipërfaqja Površina Area (m ²)	Përshkrim Opis Description	Krijuar më daten Uradjeno na dan	Azhuaruar Vazratano Updated
P-71712052-00472-0	PARCEL PARCELA PARCEL	Prond shpirtërore / Drejtshkence Imovine Socially owned Land		16839			

A.1 ADRESA E NJËSISË KADASTRALE / ADRESA KATASTARSKE JEDINICE / CADASTRAL UNIT ADDRESS

Vendbanimi - adresa Prehvaliste - adresa Residenti - address	Kodi Postal Poštanski kod Postal Code	Hollshifë e adresës Prehvaliste Residenti	Krijuar më datën Uradjeno na dan Created On	Azhuaruar Vazratano Updated
KODRA E VHAKE-SKODRA KODRA I NIKLASË-SKODRA KODRA E VHAKE-SKODRA		VHAKE-SKODRA		



[Signature]

A.2 LLOJI I SHFRYTËZIMIT / VRSTA KORISCENJA / TYPE OF USE

Numri Broj Number	Lloji i shfrytëzimit të parcelës Vrsta korisçenja parcelle Parcel Type Of Use	Shfrytëzimi aktual i parcelës Trenutno korisçenje parcelle Parcel Current Use	Kualiteti i Klases Kvaliteti Klase Quality Class	Sipërfaqja Površina Area
1	Burgësore e Poliorovrednoe / Agriculture	Kullësor/Pastirac / pasture	Kullësore E Klases 3 / Pastirac 3 Klase 3rd Class Pasture	16839

B. PRONARI/POSEDUESI - VLASNIK/DRŽALAC - OWNER/POSSESSOR

Të drejtat Prava Rights	Emri Ime Name	Nr. personal Licen broj ID. No.	Vendbanimi Prebivalište Resident	Kodi postaral Poštanski kod Postal code	Hollëshitë e adresës Pojedinačni adrese Address details	Pjesa e pronës Deo imovine Share quota	Përshkrimi Opis Description	Azhuruar Azurirano Updated
Poseđina individual / Individualna Drzavna single possessor	" PRONË E KOMUNËS "	KC10914118304	PODJEVE, PODJEVEO / PODJEVE /			1/1		



Republika e Kosovës

Republika Kosova-Republic of Kosovo

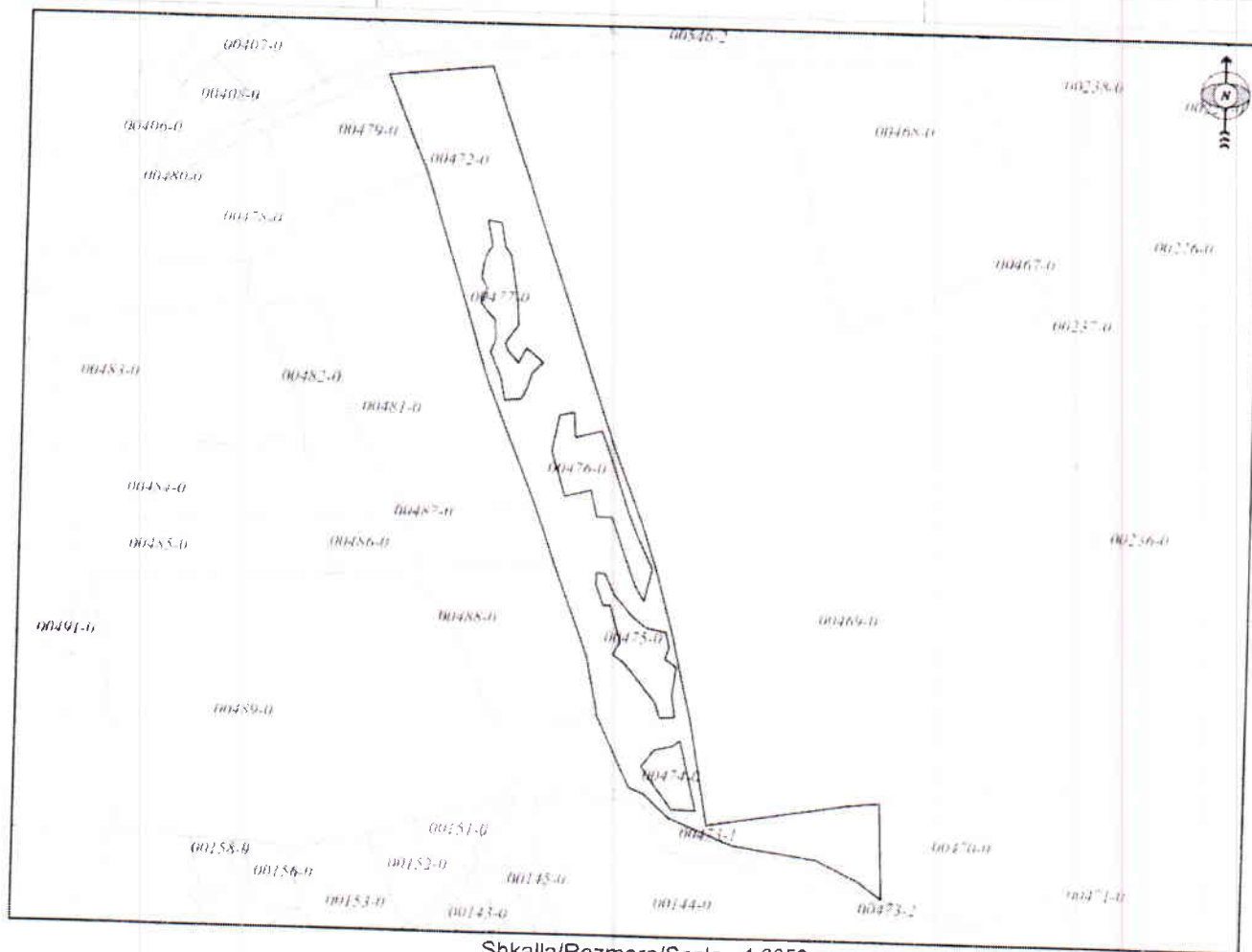
Qeveria -Vlada-Government

Ministria e Mjedisit dhe Planifikimit Hapësinor /Ministarstvo Sredine i Prostornog Planiranja/Ministry of Environment and Spatial Planning
AGJENCIA KADASTRALE E KOSOVËS/ KATASTARSKA AGENCIJA KOSOVA/ KOSOVA CADASTRAL AGENCY

KOPJA E PLANIT / KOPIJA PLANA / COPY PLAN

Zyra Kadastrale Komunale/ Opštinska Katastarska Kancelarija /Municipal Cadastral Office : **PODUJEVE**
Zona Kadastrale / Katastarska Zona / Cadastral Zone: Merdar

Njësia/Jedinica/Unit	Tipi/Vrsta/Type	Sipërfaqja/Povšina/Area m2
P-71712052-00472-0	Parcelë / Parcela / Parcel	16839,0



Shkalla/Razmera/Scale: 1:3353

Punoi/Obradio/Created:

Data/ Data/Date: 18.07.2018

Koha/ Vreme/ Time: 01:16:56

Nënshkrimi/Potpis/Siganture:

Shënim/Beleška/Note:

[Handwritten signature]

Aprovimi/ Uvojenje/ Approved: *[Signature]* Dretori/Direktor/Director

Nënshkrimi/Potpis/Siganture: *[Signature]*





Republika e Kosovës

Republic of Kosovo
Qeveria - Ulda - Government

MINISTRIA E MEDITIT DHE PLANIFIKIMIT HAPËSNOR / MINISTARSTVO SREDNJE I PROSTORNOG PLANIRANJA / MINISTRY OF ENVIRONMENT AND SPATIAL PLANNING
AGJENCIA KADASTRALE E KOSOVËS / KATASTARSKA AGENCIJA KOSOVA / KOSOVO CADASTRAL AGENCY

CERTIFIKATË / CERTIFIKAT / CERTIFICATE

NJËSIA KADASTRALE / KATASTARSKA JEDINICA / CADASTRAL UNIT : P-71712038-00347-0

Numri i lëndës / Broj Predmet / Case Referent Number: 08-942-03/56598
Data dhe koha e lëshimit / Datum i vrene izdavanja / Date and time of submission: 18.07.2018 - 11:00
Komuna / Opština / Municipality: Podujevë / Podujevo / Podujevë
Zona kadastrale / Katastarska Zona / Cadastral Zone: SALLABAJE / KISELA BANJA / SALLABAJE
Zyra Kadastrale Komune / Opštinska Katastarska Kancelarija / Municipal Cadastral Office: Podujevë / Podujevo / Podujevë

A.TË DHËNAT PËR NJËSINË KADASTRALE / PODACI O KATASTARSKOJ JEDINICI / CADASTRAL UNIT DATA

Numri i njësise kadastrale Broj katastarske jedinice Cad. Unit No.	Lloji i njësise Vrsta jedinice Unit Type	Lloji i pronës Vrsta imovine Property Type	Zona U/R G/S T/R	Sipërfaqja Površina Area (m ²)	Përshkrim Opis Description	Krijuar më datën I radjeno na dan	Azhuruar Azurirano I pdatet
P-71712038-00347-0	PARCELE PARCELA / PARCEL	Pronë shpirtërore Društvena Imovina / Socially owned Land		80248			

A.1 ADRESA E NJËSISË KADASTRALE / ADRESA KATASTARSKE JEDINICE / CADASTRAL UNIT ADDRESS

Vendbanimi - adresa Prehivaliste - adresa Resident - address	Kodi Postar Postanski Kod Postal Code	Hollësitë e adresës Karakteristika adrese Details	Krijuar më datën I radjeno na dan Created On	Azhuruar Azurirano I pdatet
ROGA E GJRIJ-ROGA E GJRIJ-ROGA E GJRIJ-ROGA E GJRIJ-ROGA E GJRIJ-ROGA E GJRIJ				



Adresa e vendbanimit / Prehivaliste / Resident: ...
Odhgovo grimo lice / Official person: ...

A.2.11.1. SHIFRYTËZIMIT / VRSTA KORISCENJA / TYPE OF USE

Broj Number	Lloji i shfrytëzimit të parcelës Vrsta korisçenja e parcelës Parcel Type Of Use	Shfrytëzimi aktual i parcelës Trenutro korisçenje e parcelës Parcel Current Use	Kualiteti i klasës Kualiteti i klasës Quality Class	Siçerfaqja Povërshja Area (m ²)
1	Bujësi e Poljeve/Vredho Agriculture	Kullorë/Pasnjak pasture	Kullorë 1. Klasë 3. Pasnjak 3. Klasë 3rd Class Pasture	80248

B. PRONARI/POSEDUESI - VLASNIK/DRZALAC - OWNER/POSSESSOR

Te drejtat Prava Rights	Emri Ismi Name	Nr. personal Licenç broj ID. No.	Vendbanimi Prebivaliste Residenti	Kodi postar Postanski kod Postal code	Hollësi e adresës Pojednostri adrese Address details	Pjesa e pronës Dio inovine Share quota	Peshkrimi Opis Description	Azhuruar Azurirano Updated
Poseđina individual / Individualna Drzavna / single possessor	"PRONË E KOMUNËS"	KCTD914118304	PODIJEVE / PODIJEVO			1/1		



Republika e Kosovës

Republika Kosova-Republic of Kosova

Qeveria -Vlada-Government

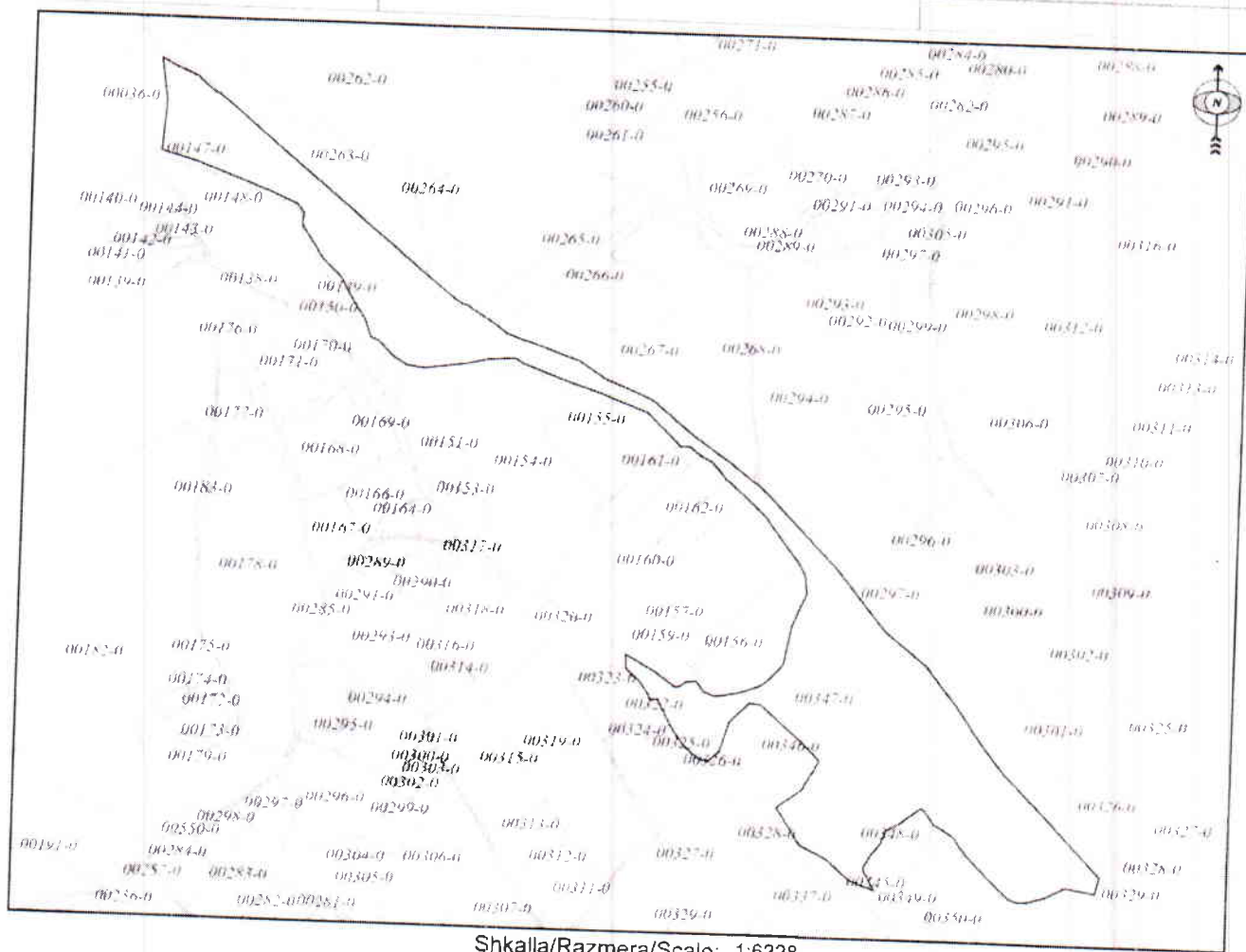
Ministria e Mjedisit dhe Planifikimit Hapësinor /Ministarstvo Sredine i Prostornog Planiranja/Ministry of Environment and Spatial Planning

AGJENCIA KADASTRALE E KOSOVËS/ KATASTARSKA AGENCIJA KOSOVA/ KOSOVA CADASTRAL AGENCY

KOPJA E PLANIT / KOPIJA PLANA / COPY PLAN

Zyra Kadastrale Komunale/ Opštinska Katastarska Kancelarija /Municipal Cadastral Office : PODUJEVË
Zona Kadastrale / Katastarska Zona / Cadastral Zone: Sallabajë

Njësia/Jedinica/Unit	Tipi/Vrsta/Type	Sipërfaqja/Povšina/Area m2
P-71712038-00347-0	Parcelë / Parcela / Parcel	80248,0



Shkalla/Razmera/Scale: 1:6228

Punoi/Obradio/Created:

Data/ Data/Date: 18.07.2018

Koha/ Vreme/ Time: 01:18:54

Nënshkrimi/Potpis/Siganture:

Shënim/Beleška/Note:

[Handwritten signature]

Aproval/Usvojio/Approved: Drejtori/Direktor/Director

Nënshkrimi/Potpis/Siganture

